

kalkomp


85977




I

Mag. St. Dr.


P




Libor
Bramowski.



85977





~~18814~~

85-9/77

I

K

A

K

20

XVIII wjeddwa. E.

POCZĄTKI
KRAIOPISARSTWA

Ku

POZYTKOWI
AKADEMII RYCERSKIEJ
KORPUSU KADECKIEGO

Edling
w WARSZAWIE

Nakładem Towarzystwa Literatów
w Polsce ustanowionego.

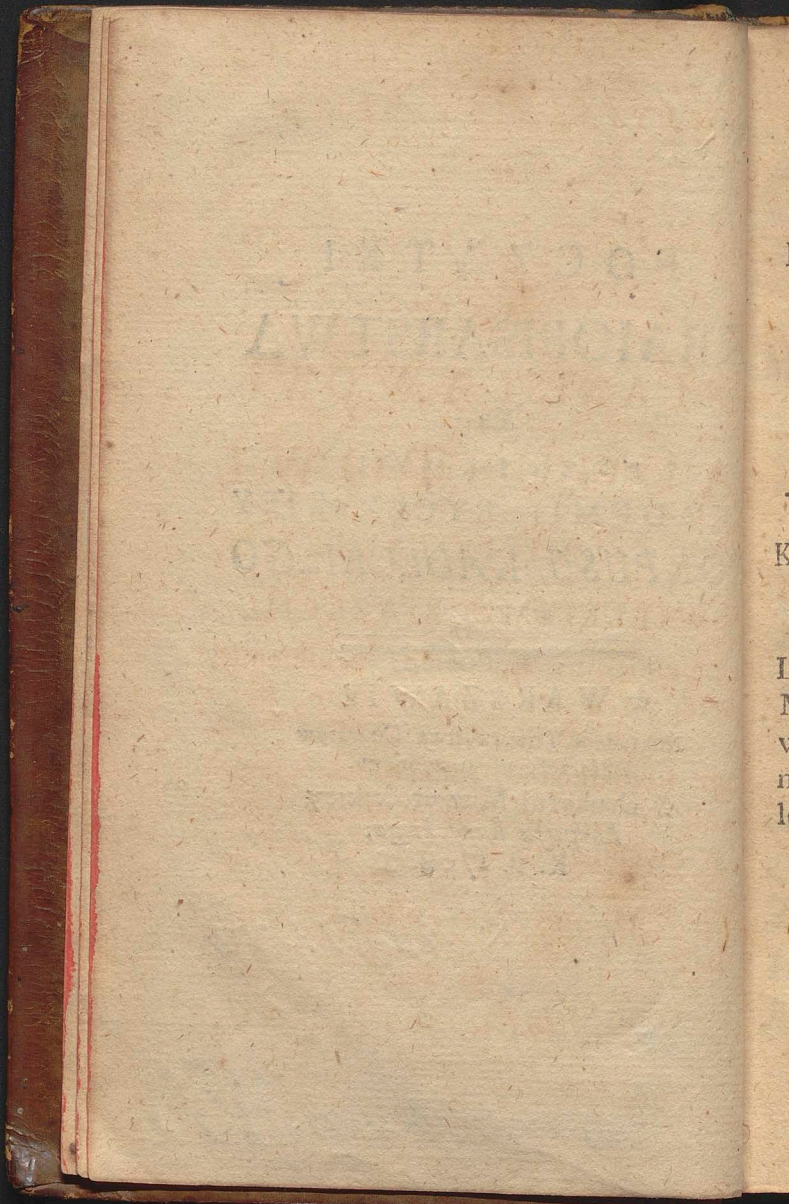
w Drukarni Mitzlerowskiej
Korpusu Kadecckiego.

R. P. 1768. *5. 1/2*

X *Est. T. / X. 373.*

Zbiór

Baranowskiego, 459



L
M
w
n
le

NAYIASNIEYSZEMU

Y

NAYPOTEŻNIEYSZEMU

PANU

STANISŁAWOWI

AUGUSTOWI

KROLOWI POLSKIEMU,

WIELKIEMU XIĄŻĘCIU

Litewskiemu, Ruskiemu, Pruskiemu,
Mazowieckiemu, Zmudzkiemu, Kio-
wskiemu, Wołyńskiemu, Podolskie-
mu, Podlaskiemu, Inflantkiemu, Smo-
lenskiemu, Siewierskiemu, y Czer-
niechowskiemu, &c. &c. &c.

Memu Naytąskawszemu

Y

Miłościwemu PANU.



M



CO
CZ
T
kt
Sk



NAYIASNIEYSZY
MIŁOSCIWY KROLU
PANIE á PANIE
NAYŁASKAWSZY



Jest to Blaskiem błahę
Pochodni wypogodzone
Południe oświecać,
co wazyć się szczupłe Geografi-
czne Dzieło przed Oblicznością
Tego Monarchy prezentować,
ktory pełen o wszystkim arcydo-
skonalej wiadomości, nie rozło-
żenie

żenie Swiata czytać, ale Swiat
do Rządow znamienitych wkła-
dać y przyprowadzić może. Ato-
li iako bydz upodlony w swoim u-
słowaniu słonecznik niepowi-
nten, który za nypierwszym
Swiata światłem się kieruje y
w te obraca się strony, które
Słońce oświecić spieszy się, tak
z cienia Druku wydobyta na wi-
dok ta Książka świat opisująca
ku nauce y pożytkom Rycerskiej
Akademii Prześwietnego Kor-
pusu Kadeckiego ułożona, Mą-
drego Miłościwego K R O L A
Wielowładney Protekcyi polecieć
się odważa, którą na Ofiarę
wiekopomney wdzięczności za
tyle


tyle Pańskich Dobrodzieśiw po-
święcając naypokornieyszą u
Nayiaśnieyszego Tronu składam
prozbę, abys tey poziomey pra-
cy, iak Nayiaśnieysze Słońce
nikczemney umbry, od Siebie nie
oddalał: a powodem Łaskawe-
go Przyięcia, abys chęć autora
(lubo w ięzyku Polskim nieudol-
nego) do dalszych publicznych
usług rozkrzewiwszy zostawił
tak wielu o nauki usiłujących
Auctorem szczęścia; ktore na
tym naywięcey pokładamy, abys
N. W. K. Mość przewyższając-
cy wszystkich Swoich Przodkow
wysokiemi Przymiotami tak nie-
stata Fortunę zawsze Rozka-

zom

zom Pańskim powolną y postu-
szną miał, iako na niesmier-
telną Stawę zdrow niezkazy-
telnie, y przychylnie nam pano-
wał, zawsze Łaskawy y Dłu-
gowieczny. Jestem

Waszey KROLEWSKIEY Mości
Pana mego Miłościwego.

Nayniższym, nayspokorniejszym
y naywierniejszym poddanym
d'Edling Professor.



PRZYGOTOWANIE SIĘ

Do Nauki

GEOGRAFICZNEY.

1. *Co jest Geografia?*

Geografia jest wiadomość Cesarstw, Krolestw, Xięstw, Hrabstw, Kraiów, Miast, Morzow, Jezior, Rzek, Gor y innych znacznych mieysc na całej ziemi.

2. *Jak się nauczyć można Geografii?*

Z Mapp, ktore nic innego nie są, iak tylko wyrażenia, na ktorych są położone wzwyż wspomniane znaczniejszye mieysca Ziemi, według ich prawdziwey sytuacyi, którą mają.

3. *Jak powinna być Mappa położona?*

Według czterech naypryncypalniejszyh stron świata, ktore każda Mappa na swoich czterech brzegach ma wyrażone.

4. *Jak się nazywają te cztery naypryncy-
palnieysze strony świata ?*

Oriens, albo Wschod, Occidens,
albo Zachod, Meridies albo Południe,
y Septentrio, albo Połnoc.

5. *Gdzie jest Południe, kiedy noc prze-
demną ?*

Zamną.

6. *Gdzie będzie na ten czas Wschod ?*

Po prawey ręce.

7. *A która strona na przeciwko po lewey ?*
Zachod.

8. *Co jest Wschod ?*

Jest ta strona, gdzie Słońce po pier-
wszey zorzy zaczyna się pokazywać.

9. *Co jest Zachod ?*

Jest ta strona, gdzie Słońce swoy
dniowy bieg kończy.

10. *Co jest Południe ?*

Jest ta strona, gdzie Słońce w swo-
im biegu naywyżey nad Horyzon-
tem świeci.

II. *Co jest Połnoc ?*

Jest ta strona, która znajduje się na
przeciwko Południa.

PIERWSZA MAPPA
O całym Okręgu Ziemi.

1. *Jak się powinna Mappa o całym Okręgu Ziemi nazywać?*

Ponieważ cała Ziemia jest iak kula okrągła, trzeba tedy sobie pomyśleć, że ta kula jest na dwie części podzielona y że te dwie części iedna przy drugiej są dla tego położone, abyśmy ię w raz widzieć mogły.

2. *Co się znaczy ta wielkość Cyrkułow, ktore się na tey Mappie znayduią?*

Te w prawdzie nie znayduią się na ziemi, ale tylko od uczonych dla lepszego podzielenia są wymyślone.

3. *Wiele jest tych Cyrkułow?*

Cztery większe, y cztery mnieysze.

4. *Ktore są większe?*

Ekwator, Meridian, Horyzont y Ekliptyka.

5. *Ktore są mnieysze?*

Tropicus Cancrī, Tropicus capricorni,

corni, Circulus Polaris, albo Okrąg
Ośny Arcticus y Antarcticus.

6. *Co jest Ekwator lub Linia?*

Jest ten Cyrkuł lub Okrąg, co Słoń-
ce czyni w pośrodku Ziemi, kiedy dzień
y noc są w równości z sobą.

7. *Jak ten Ekwator dzieli się?*

Jak wszystkie inne wielkie Cyrku-
ły, na 360. równych części, z których
każda zowie się Gradus lub stopień.

8. *Wiele minut zamyka w sobie każdy
Gradus?*

Sześćdziesiąt.

9. *Wiele mil ma każdy Gradus na płasz-
czyźnie Ziemi?*

Piętnaście Niemieckich, ośmnaście
Polskich, à dwadzieścia Francuskich.

10. *Wiele tedy Mil Niemieckich zawiera w
sobie cały Okrąg Ziemi.*

15. razy 360. to jest 5400.

11. *Co nam za pożytek Ekwator przy-
nosi?*

Ze znaleźć możemy latitudinem
loci.

12. *Co jest Latitudo loci?*

Jest odległość miejsca od Ekwa-
tora.

13. *Która jest Latitudo Połnocna Miasta
Warszawy?*

52. 14. Pięćdziesiąt y dwa Gradu-
sy, czternaście minut.

14. *Co jest Merydyan?*

Gdy ja sobie od tego miejsca,
gdzie się Słońce pod czas Południa
znayduie, wezmę Cyrkuł, ktoren
od Słońca wskroś nad moję głowę
prosto ku Połnocy idzie, w ten czas
zowie się moy Południowy Cyrkuł
Meridian.

15. *Przez ktore wyspy jest pierwszy Me-
ridian ciągniony?*

Przez Wyspy Kanaryskie; Fran-
cuzi go ciągną przez Ferro á Hollen-
drowie przez Teneriffa.

16. *Co nam za pożytek pierwszy Meridi-
an przynosi?*

Ze znaleźć możemy Longitudinem
Loci, to jest długość miejsca.

17. *Co jest Longitudo Loci?*

Jest

Jest odległość miejsca od pierwszego Meridiana.

18. *Która jest Longitudo Miasta Warszawy?*

44. 22. Czterdzieści y cztery Gradusy y dwadzieścia dwie Minut.

19. *Co jest Horyzont?*

Ten wielki Cyrkuł około Ziemi, nad którym Słońce wschodzi y pod którym zachodzi.

20. *Co jest Ekliptyka?*

Ten Cyrkuł, na którym dnia każdego miejsce Słońca na niebie jest oznaczone.

21. *Co jest Tropicus Cancri?*

Ten mały Cyrkuł ku Północy, ktorem nam Słońce na płaszczynie Ziemi wyraża, gdy najdłuższy dzień mamy, á to z tey przyczyny, że w tym czasie Słońce w niebieskim znaku Raka swoy bieg ma.

22. *Co jest Tropicus Capricorni?*

Ten drugi mały Cyrkuł ku Południowi, ktorem nam Słońce na płaszczynie Ziemi wyraża, kiedy najkrótszy

szy dzień mamy, a to dla tego, że na ow czas Słońce w niebieskim znaku Koziorożca swoy bieg ma.

23. *Wielą Gradusow każdy z tych dwoch Cyrkułow jest oddalony od Ekwatora?*

23 $\frac{1}{2}$. Gradusow.

24. *Wiele jest Polow?*

Dwa: Polus Arcticus y Polus Antarcticus.

25. *Ku iakiey stronie jest Polus Arcticus?*

Ku Północy.

26. *Ku iakiey Antarcticus?*

Ku Południowey.

27. *Jaki Punkt zowie się Zenith?*

Ten Punkt, ktoren sobie prosto linią nad moją głową na niebie naznacza.

28. *Jaki Punkt zowie się Nadyr?*

Ten Punkt, ktoren sobie prostą linią pod sobą, na spodzie Nieba naznacza.

29. *Wiele jest Stref świata albo Zon?*

Jest pięć: Jedna gorąca, *Zona Torrida*, dwie poboczne mierne, *duae Zonae Temperatae*; a dwie zimne, *duae Zonae Frigidae*.

30. *Gdzie jest Strefa gorąca?*
Między obiema Tropikami.
31. *Gdzie są Strefy mierne?*
Między Tropikami y Okrągami
ośnymi, czyli Cyrkułami Polarnymi.
32. *A gdzie są Strefy zimne?*
Między Okrągami ośnymi o Osia-
mi czy Polami.
33. *Jaki Natura podział uczyniła na
Ziemi?*
Natura uczyniła dwa naypryncy-
palniejsze podziały, to jest: Ziemię
y Wodę.
34. *Jak jest Ziemia podzielona?*
Na znaiome y nieznaioime Kraie.
35. *Ktore są znaiome Kraie?*
Są te cztery wielkie części Ziemi,
ktore Natura sama od rozłanych po
całej Ziemi Wod rozdziela.
36. *Jak się zowią?*
Europa, Azya, Afryka, y Ameryka.
37. *W ktorey części mieszkamy?*
W Europie.
38. *Ku jakiej stronie leży Europa?*
Ku Połnocy.

39. *Ku iakiey Azya?*
Ku Wschodowi.
40. *Afryka?*
Ku Południowi.
41. *Ameryka?*
Ku Zachodowi.
42. *Która jest naymnieysza?*
Europa.
43. *Która naywiększa Kontinens?*
Azya.
44. *Nayciepleysza?*
Afryka, bo pod Ekwatorem jest położona.
45. *A naybogatsza?*
Ameryka, bo wiele tam jest kruszców złota y srebra.
46. *Jak się zowią te pierwsze trzy części ziemi?*
Stary świat.
47. *Dla iakiey przyczyny?*
Bo od dawnych czasow iuż były znaiome.
48. *Jak Ameryka jest nazywana?*
Nowy Swiat.
49. *Dla czego?*

Bo

Bo dopiero od lat 274. to jest roku 1492. jest znaleziona.

50. *Kto wyspy Amerykańskie znalazł?*
 Krzysztof Kolumb Genuńczyk.

51. *Kto Continentem Terram?*
 Americus Wespucyus, Floreńczyk.

52. *W ktorej części Świata ludzie najpierw zaczęli mieszkać?*

W Azyi, bo tam Bóg stworzył pierwszego człowieka. Ztąd jest także najzacniejsza, iż w niej Zbawiciel Świata urodził się y tajemnica odkupienia narodu ludzkiego wykonana była.

53. *Ktora teraz może się nazywać częścią Świata najzacniejszą?*

Europa, tak dla wiary świętej, ktora w niej kwitnie, iako dla przyiemności obyczajow, dobrych rządow y rostopnych praw.

54. *Czy mają też insze części Świata przyimoty?*

Wschodnie Kraie Azyi rostopniey się rządzą, niżeli Zachodnie; Afryka leży cała w grubiaństwie; Ameryka, wyją-

wyjąwszy Kraie w których mieszka-
ją Europeyzykowie, całe jest dzika.

55. *Ktore są jeszcze nam nieznaione
Kraie?*

Te są naypryncypalnieysze, ktore
na koło dwóch Polow swoje sytu-
acye mają, ale dla wielkich y niezno-
śnych mrozow do tych Kraiow przy-
stąpić nie możemy.

56. *Jak się nazywają te Kraie ktore około
Północney osi, to jest Polum Ar-
cticum leżą?*

Terra Incognita Septentrionalis,
to jest: Ziemia Północna nieznaiona.

57. *Jak się zowią te Kraie, ktore koło Po-
łudniowey osi, to jest: circa Polum
Antarcticum leżą?*

Terra Incognita Australis, to jest:
Ziemia nieznaiona Południowa.

58. *Jak się nazywa wszystka woda na ca-
łej ziemi generalnym terminem?*
Ocean.

59. *Jak ten Ocean dzieli się?*

Na inne morza, ktorym według
ich położenia nadane są nazwiska.

60. *Jak się nazywa to morze, co w Północnych płynie Kraiach?*

Mare Glaciale, to jest: Morze Lodowate, a to dla tego, że tam prawie zawsze lodem jest okryte.

61. *Jak się zowie to Morze, które ku Zachodowi płynie?*

Mare Atlanticum, to jest: Morze Atlantyckie, a to dla tego, że góra Atlas, która się znajduje w Afryce, nie daleko jest tego Morza.

62. *Jak nazywa się to Morze, które w Wschodnich płynie Kraiach?*

Mare Orientale albo Indicum, to jest: Morze Wschodowe, a to dla tej przyczyny, że Indyja Wschodnia, która w Azji leży, blisko jest tego Morza.

63. *Jak się zowie to Morze, które w Południowych płynie Kraiach?*

Mare Meridionale albo Aethiopicum, to jest Południowe a to dla tego, że Aethiopia, albo Kray Murzyński na przeciw tego morza w Afryce leży.

64. *Ktore są tedy te cztery wielkie Morze, które stary świat na kóło oblewają?*

Morze Lodowate, Atlantyckie, Wschodowe y Południowe.

65. *Ktore są te dwoje Morza, które nowy świat na kóło oblewają?*

Mare Septentrionale, to jest: Morze Północne na prawey ręce Ameryki ku Północy, y Mare pacificum, to jest: Morze ciche ku Wschodowi po lewey ręce.

DRUGA MAPPA.

o Europie.

1. *Jakie są Granice Europy?*

Europa od Wschodu ma Ruś Azyatycką, od zachodu Ocean Zachodni albo Atlantycki, od Północy Morze Lodowate, od Południa Morze śródziemne.

2. *Jaka jest rozległość Europy?*

Europa od Cap Nord aż do ostatnich brzegów Włoskich ma mil około

10

do 550, a od Cap Finis Terræ do rzeki Donu około 900.

3. *Ktore są Morza około Europy?*

Jest ich dziewięć: Morze śródziemne, Atlantyckie, Szkockie, Niemieckie, Bałtyckie, Lodowate, Białe, Czarne y Adryatyckie.

4. *Gdzie jest Morze śródziemne?*

Między Europą, Azyą y Afryką.

5. *Gdzie Atlantyckie?*

Ku Zachodowi y płynie ku Portugalii.

6. *Gdzie Szkockie?*

Ku Północy na gorze nad Szkocyą.

7. *Gdzie Niemieckie?*

Między Anglyą, Niemieckimi Kraiami y Danią.

8. *Gdzie Bałtyckie?*

Między Niemieckimi Kraiami Szwecyą y Danią.

9. *Gdzie Lodowate?*

Ku Północy nad Szwecyą.

10. *Gdzie Białe?*

Także ku Północy w Rusi, a jest część Morza Lodowatego.

11. *Gdzie Czarne?*

Między Europą y Azyą pod Rusią.

12. *Gdzie Adryatyckie?*

Między Włochami y Węgrami.

13. *Co jest Fretum, to jest: Cieśnina?*

Jest Morze ciasne między dwoma Ziemiemi.

14. *Wiele jest Fretow w Europie?*

Siedm: Gibraltar, czy Fretum Herculeum, między Hiszpanią y Afryką; Kaletańskie, między Francją y Anglią; Sund, między Zelandją y Szwecją; Waigac między Moskwą y Azyą; Kassa między Tataryą Krymską y Azyą; Sycylijskie między Sycylią y Krolestwem Neapolitańskim.

15. *Co jest wyspa?*

Jest część mała ziemi oblana ze wsząd morzem.

16. *Ktore są Wyspy nayznaczniejsze na Oceanie?*

Wyspy Duńskie, Szwedzkie, Islandya y Wyspy Brytannij wielkiey.

17. *Ktore na Morzu szrodziemnym?*

Sycylia, Sardynia, Korsyka, Maiorka,

ka, Minorka, Iwika, Malta, Kandya, Cypr y Wyspy Arcypelagu Greckiego.

18. *Co jest Arcypelag ?*

To jest mieysce na morzu, gdzie wielki jest zbior Wysp.

19. *Co jest Polwyspa albo Peninsula ?*

Jest część Ziemi ze trzech stron oblana morzem, czwartą łączącą się z Kontinentem.

20. *Co jest Kontinens ?*

Jest znaczna część okrągu Ziemi morzem nie przerwana iako są te trzy części świata: Europa, y Azya y Afryka.

21. *Ktore są nayznaczniejszye Polwyspy w Europie ?*

Większe są cztery y mnieysze tyleż; większe są: Hyszpania y Portugalia, Norwegia y Szwecya, Włochy y Grecya.

22. *Ktore są mnieysze ?*

Brytannia mała we Francyi, Jucya czyli Dania, Morea y Krym.

23. *Ktore są znaczniejsze Gory Euro-
peyskie.*

Karpat albo Krępak między Pol-
ską y Węgrami, Pireneyskie między
Francyą y Hyszpanią; Alpes między
Francyą, Niemcami y Włochami, y
Appennin w Włoszech, wdłuż ten
Kray przerzynający.

24. *Ktore są Gory ogniste w Europie.*

W Islandyi jest Hekla, w Krole-
stwie Neapolitańskim Wezuwiusz, a
w Sycylii Etna czyli *Mongibello*.

25. *Co jest Jezioro?*

Jest woda okrążona zewsząd Kra-
iami.

26. *Ktore są znaczniejsze Jeziora w
Europie.*

Ładoga y Onega w Moskwie, We-
ner y Weter w Szwecyi, Genewień-
skie między Sabaudyą y Szwaycara-
mi y Konstancyeńskie w Szwabii.

27. *Na wiele części dzieli się Europa?*

Dzieli się na części czternaście, z
których sześć są na Północ, cztery na
Południe, a cztery we śrzedku.

28. *Ktore są Północne?*
 Polska, Prussy, Moskwa, Szwecya
 Dania y Brytannia Wielka.
29. *Ktore są w śródku?*
 Francya, Niemcy, Czechy y Wę-
 gry.
30. *Ktore są Południowe?*
 Tureckie Cesarstwo, Włochy, Hi-
 szpania y Portugallia.
31. *Czy wszystkie te Stany iednostayny spo-
 sob rządzenia się mają?*
 Bynaymniey, ale w niektórych jest
 Monarchia, w niektórych zaś Rzecz-
 Pospolita, a w niektórych rząd z tego
 dwoyga złożony.
32. *Co jest Monarchia?*
 Jest sposob rządzenia się, gdzie
 władza naywyższa zostaje w rękach
 iednego, który rządzi Państwem przez
 siebie samego, albo przez swoich Mi-
 nistrów. Taki rząd jest w Francyi,
 Hiszpanii, Portugallii &c.
33. *Co jest Rzecz Pospolita?*
 Jest sposob rządzenia się, gdzie
 władza

władza najwyższa złożona jest w rękach wielu wybranych do rządów. Taki jest rząd w Wenecyi, Hollandyi, Szwaycarach &c.

34. *Jaki to sposob rządzenia się, z Monarchii y Rzeczy Pospolitej złożony?*

Jest ten, gdzie władza najwyższa ograniczona jest przez Prawa lub stany Krolestwa, tak się rządzą Polska, Niemcy, Anglia &c.

35. *Wiele jest Cesarstw w Europie?*

Trzy: Niemieckie albo Rzymskie, Rossyjskie y Tureckie.

36. *Jak się zowie terazniejszy Cesarz Rzymski, y gdzie rezyduje?*

Jozef Drugi z Domu Lotaryńskiego, y rezyduje w Wiedniu w Arcyksięstwie Austriackim nad rzeką Dunajem.

37. *Jak się zowie Cesarzowa Rossyjska y gdzie rezyduje?*

Katarzyna Wtóra z Domu Anhalt Zerbst, y rezyduje w Petersburgu w Ingryi.

38. *Jak się zowie Cesarz Turecki y gdzie rezyduje?*

Mustafa, to jest Szczepan Trzeci z Domu Ottomańskiego y rezyduje w Stambule albo Konstantynopolu w Romanii nad morzem czarnym.

39. *Wiele jest Krolow w Europie?*

Dziesięć y iedenasta Krolowa: Portugalski, Hiszpański, Francuski, Angielski, Duński, Szwedzki, Polski, Pruski, Sycylijski albo Neapolitański, Sardyński y Krolowa Węgierska razem y Czeska.

40. *Jak się zowie Krol Portugalski y gdzie rezyduje?*

Jozef Emanuel z Domu Bragańskiego, y rezyduje w Lisbonie nad Rzeką Tagus w Estremadarze.

41. *Jaki ma Tytuł, y który Krol odebrał go?*

Zowie się Krol najwierniejszy, Oyciec terażniejszego Krola Jan Piąty odebrał go od Papieża Benedykta Czternastego.

42. *Jaki ma Tytuł Krolewic najstarszy?*

Zowią go Xiążęciem Brazylijskim,
ta Prowincya leży w Ameryce Połu-
dniowey.

43. *Jak się zowie Krol Hiszpański y gdzie
rezyduje?*

Karol Trzeci z Domu Francuskie-
do Burbońskiego, y rezyduje w Ma-
drycie nad rzeką Mezanarez w Ka-
stylii Nowey.

44. *Jaki ma tytuł y ktorzy Krole odebrali go?*

Zowią go Krolem Katolickim. Al-
fons y Ferdynand odebrali go, po-
nieważ wypędzili żydów y Maurow
z Krolestwa.

45. *Jaki ma Tytuł Krolewic naj-
starszy?*

Zowią go Xiążęciem Asturyjskim.

46. *Jak się zowie Krol Francuski y gdzie
rezyduje?*

Ludwik Piętnasty z Domu Burboń-
skiego y rezyduje w Wersalu nad
rzeką Sekwaną Wyspu Francyi.

47. *Jaki ma tytuł y ktory Krol odebrał go?*

Zowią go Krolem Nychrześcianań-
szym, także najstarszym Synem Ko-
ściola.

ściola. Kłowis albo Ludwik Pierwszy odebrał go, bo najpierwszy był ze wszystkich Krolow Europeyskich, co przyjął Wiarę Chrześciańską.

48. *Jaki ma Tytuł Krolewic naystarszy?*
Zowią go Delfinem.

49. *Jak się zowie Krol Angielski y gdzie rezyduje?*

Jerzy Trzeci z Domu Niemieckiego Hannowerskiego y rezyduje w Londynie nad rzeką Tamizą w Prowincyi Esfex.

50. *Jaki ma Tytuł Krolewic naystarszy?*
Zowią go Xiążęciem Walliy.

51. *Jak się zowie Krol Duński y gdzie rezyduje?*

Krystyan Siódmy z Domu Oldenburskiego y rezyduje w Kopenhadze na Wyspie Zelandyi.

52. *Jak się zowie Krol Szwedzki y gdzie rezyduje?*

Fryderyk Adolf z Domu Holsztyńskiego Eutin y rezyduje w Sztokholmie w Sweoniy.

53. *Jak się zowie Krol Polski y gdzie rezyduie ?*

STANISŁAW AUGUST z Domu Poniatowskich y rezyduie w Warszawie nad Rzeką Wisłą w Woiewodztwie Mazowieckim.

54. *Jaki ma Tytul ?*

Zowią go *Regem Orthodoxum*, to jest, Krolem Prawowiernym, ten Tytul Jan Kazimierz odebrał.

55. *Jak się zowie Krol Pruski y gdzie rezyduie ?*

Karol Fryderyk Trzeci z Domu Brandeburskiego y rezyduie w Berlinie w Margrabstwie Brandeburskim.

56. *Jak się zowie Krol Sycyliyski y gdzie rezyduie ?*

Ferdynand Trzeci z Domu Francuskiego Burbońskiego, Syn Krola Hiszpańskiego y rezyduie w Neapolim in Terra di Lavoro.

57. *Jaki ma Tytul Krolewic naystarszy ?*

Zowią go Xiążęciem Kalabryjskim.

58. *Jak się zowie Krol Sardynski y gdzie rezyduje?*

Karol Emanuel z Domu Sabaudzkiego, y rezyduje w Turynie w Xięstwie Pedemontskim.

59. *Jaki ma tytuł Krolewic naystarszy?*
Zowią go Xiążęciem Sabaudzkim.

60. *Jak się zowie Cesarzowa Krolowa Węgierska y jaki ma tytuł?*

Marya Teressa, z Domu Austriackiego, Córka Karola Szostego, ostatniego Cesarza Rzymskiego z tego Domu, zowią ją Krolową Apostolską.

61. *Wiele jest Rzeczypospolitych w Europie?*

Siedm: Hollenderska, Szwaycarska, Wenecka, Genueńska, Luceńska, Świętego Marina w Xięstwie Urbińskim y Raguzañska w Dalmacyi.

62. *Jak się zowie Papież terażniejszy y gdzie rezyduje?*

Klemens Trzynasty z Familią Weneckiey Rezzoniko y rezyduje w Rzymie nad Rzeką Tybrem w Kampanii Rzymskiey.

63. *Ktore jest Miasto Stołeczne Wielkiego
Hana Tatarskiego?*
Bachczasaray w Tatarski Krymskiej
64. *Która jest Stolica we Francyi?*
Paryż na Wyspie Francyi nad Sekwaną.
65. *Która w Szkocyi?*
Edyburg w południowej części.
66. *W Krolestwie Hibernii?*
Dublin.
67. *W Hollandyi?*
Amsterdam nad Amslą.
68. *W Prowincyach Austryackich?*
Brussel w Brabancyi.
69. *W Helwecyi?*
Bern w Kantonie Berneńskim.
70. *Na Wyspie Korsyce?*
Bastya w północnej części.
71. *W Sardynii?*
Kagliari w Prowincyi Kapo Kagliari.
72. *W Sycylii?*
Messana w Prowincyi Wal di Demona.
73. *W Polsce?*

Krakow w Woiewodztwie Krakow-
skim nad Wisłą.

74. *W Prusiech Polskich?*

Gdańsk nad Wisłą w Woiewodz-
twie Pomorskim.

75. *W Krolestwie Pruskim?*

Krolewiec nad Preglem.

76. *W Xięstwie Kurlandzkim?*

Mitawa nad Rzeką Aa.

77. *W Krolestwie Czeskim?*

Praga.

78. *W Xięstwie Śląskim?*

Wroclaw w Śląsku niższym.

79. *W Norwegii?*

Okslo albo Krysztyania w Guber-
nacyi Aggerhus.

80. *W Islandyi?*

Szkalholt.

81. *Na Wyspie Malcie?*

Waletta.

TRZECIA MAPPA

O Krolestwie Polskim.

i. *Jakie są Granice Krolestwa Polskiego?*

Od Wschodu ma Moskwę y Ta-
taryą

taryą Małą; od Zachodu Cesarstwo Niemieckie, osobliwie Xięstwo Pomorskie y Śląskie; od Północy Moskwa y Prussy, od Południa Węgry y Państwo Tureckie.

2. *Jaka jest obszerność Polski?*

Królestwo Polskie ma wzdłuż mil około 140. y w szerz około 200.

3. *Jakim sposobem dzieli Geografowie Królestwo Polskie?*

Dzieli je ogólnie na dwa Narody, to jest: Polskę y Litwę.

4. *Jak się dzieli Polska?*

Na dwie części, to jest: Wielką y Małą Polskę.

5. *Na wiele części dzieli się Wielka Polska?*

Na Wielką Polskę własną, Mazowsze, Prussy y Pomeranią.

6. *Na wiele części dzieli się Mała Polska?*

Na trzy części: na Małą Polskę własną, Podlasie y Ruś Czerwoną.

7. *Na wiele Litwa?*

Na cztery części: Wielkie Xięstwo Litewskie własne, Xięstwo Zmuydzkie, Białą Ruś y Poleście.

8. *Czy nie ma ię jeszcze te części iakiego podziału?*

Dziela się ię jeszcze na Woiewodztwa y Ziemie udzielne, te zaś na Powiaty swoje y Ziemie.

9. *Iakie Xięstwa należą oboymu Narodom?*
Xięstwo Inflantkie y Xięstwo Kurlandzkie.

10. *Iak się dzieli Wielko Polska własna?*

Na Woiewodztw siedm y Ziemie jednę udzielną. Woiewodztwa są te: Poznańskie, Kaliskie, Sieradzkie, Łęczyckie, Brzeskie-Kujawskie, Inowrocławskie y Rawskie. Ziemia zaś Wieluńska.

11. *Na iakie powiaty dzieli się Woiewodztwo Poznańskie?*

Na cztery: Poznański, Wschowski, Kościański y Walecki.

12. *Wiele Powiatow ma Kaliskie?*

Sześć: Kaliski, Gnieźnieński, Nakielski, Pызdrski, Koniński y Keyński.

13. *Ktore są Powiaty w Woiewodztwie Sieradzkim?*

Czte-

Cztery: Sieradzki, Piotrkowski,
Szatkowicki y Radomski.

14. *Ktore w Łęczyckim?*

Cztery: Łęczycki, Brzeziński, Or-
łowski y Inowłodzki.

15. *Ktore w Brzeskim, Kujawskim?*

Pięć: Brzeski, Radzieiowski, Prze-
decki, Kowalski y Kraszwicki.

16. *Ktore w Inowrocławskim?*

Dwa: Inowrocławski y Bydgoski.

17. *Jak się dzieli Województwo Rawskie?*

Na trzy Ziemie: Rawską, Socha-
czewską Gostyńską, y Powiat Gom-
biński.

18. *Ktore są Powiaty w Ziemi Wieluńskiej?*

Dwa: Wieluński y Ostrzeszowski.

19. *Jak się dzieli Xięstwo Mazowieckie?*

Na dwa Województwa: Mazowie-
ckie y Płockie y Ziemie Dobrzyńską.

20. *W którym Roku złączone jest z Kro-
lestwem?*

W Roku 1529.

21. *Jak się dzieli Województwo Mazowie-
ckie?*

Na Ziem dziesięć: Czerską, War-
szaw.

szawską, Wiśką, Wyszogrodzką, Zakroczymską, Ciechanowską, Łomżyńską, Rożańską, Liwską y Nurską.

22. *Wiele jest Powiatow w Woiewodztwie Plockim ?*

Dwa: Sierpski, Raciąski y Ziemia Zawskrzyńska.

23. *Wiele w Ziemi Dobrzyńskiej ?*

Trzy: Dobrzyński, Rypiński y Słoński.

24. *Jak sie dzielą Prussy ?*

Na dwa Woiewodztwa: Chełmińskie Malborskie tudzież na Xięstwo Warmińskie.

25. *Ktore są znaczniejszye Miasta w Woiewodztwie Chełmińskim ?*

Chełmno albo Kulm, Toruń, Grudziądz y Radzyn.

26. *Ktore w Malborskim ?*

Malborg albo Marienburg y Elbląg.

27. *Ktore w Xięstwie Warmińskim ?*

Heilsberg y Braunsberg.

28. *Wiele jest Woiewodztw w Pomeranii ?*

Jedno

Jedno tylko: Województwo Pomorskie.

29. *Jak się żowie Miasto Stołeczne?*

Gdańsk.

30. *Jak się dzieli Małopolska własna?*

Na trzy Województwa y jedno Xięstwo udzielne. Województwa są te Krakowskie, Sędmińskie y Lubelskie. Xięstwo jest Oświęcimskie.

31. *Wiele jest Powiatow w Województwie Krakowskim?*

Cztery: Krakowski, gdzie Miasto Krakow, Stolica całego Krolestwa, Sandecki, Biecki y Proszowicki, tudzież Xięstwo Siewierskie do Jurydyceyi Biskupow Krakowskich należące.

32. *Jakim sposobem dostało się Biskupom Krakowskim Xięstwo Siewierskie?*

Wacław Xiążę Teszyński w Śląsku sprzedał go Zbigniewowi Oleśnickiemu Biskupowi Krakow: y Kardynałowi w Roku 1443.

33. *Gdzie się znajduje Sol?*

W Województwie Krakowskim przy Miastach Wieliczce y Bochni.

34. *W którym Roku Zupa Solna w Bochni y Wieliczce jest wynaleziona?*
W Roku 1251.
35. *Jaka jest rozległość Szyb Solnych?*
Od Wschodu aż do Zachodu 6000
od Południa aż do Północy 2000. a
naywiększa głębokość 700 stop.
36. *Wiele Cetnarow co rok wyrabia się?*
Okolo 600000 Cetnarow.
37. *Wiele jest gatunkow Soli?*
Trzy: Zielona, Szybikowa y Kryształowa, która ostatnia naylepsza.
38. *Wiele beczek Szlachta w Wielkiej y Małej Polsce co rok odbierają?*
Więcey iak 20000 Beczek y płaćcą tylko za Beczkę 4. Złote, przecie każda Beczka kosztuje Krola 12. Zł. dla robotników.
39. *Co jest wiadomości godnego o Hrabstwie Spiskim?*
Zastawione jest w Roku 1412. od Zygmunta Krola Węgierskiego Władysławowi Jagellonowi Krolowi Polskiemu.

40. Ktore są Powiaty w Xi stwie Oświecimskim?

Dwa: Oświecimski y Zatorski.

41. Od ktorego Krola Xięstwo Oświecimskie złączone jest z Krolestwem?

Od Kazimierza czwartego w Roku 1453.

42. Ktore są Powia'y w Woiewodztwie Sędomirskim?

Pięć: Sędomirski, Radomski, Checiński, Opoczyński, y St

43. Ktore są Ziemie w Lub

Dwie: Lubelska y

44. W którym Roku Podlasie z Krolestwem?

W Roku 1569. za panowania Zygmunta Augusta.

45. Jak sie dzieli Woiewodz: Podlaskie?

Na trzy Ziemie: Drohicką, Bielską y Mielnicką.

46. W którym roku Czerwona Ruś złączona jest z Krolestwem?

W Roku 1340. za panowania Krola Kazimierza Wielkiego, ostatniego po mieczu z Familij Piastowskiej.

47. *Co w sobie zawiera Ruś czerwona?*
Woiewodztw siedm y dwie osobne Ziemię. Woiewodztwa są te: Ruskie, Bełzkie, Podolskie, Kiowskie, Wołyńskie, Braclawskie y Czerniechowskie. Ziemię są: Halicka y Chelmska.
48. *Jak się dzieli Woiewodztwo Ruskie?*
Na cztery Ziemię: Lwowską, Przemyską, Sanocką y Zydaczewską.
49. *Jak Bełskie?*
Na pięć Powiatow: Bełski, Buski, Grabowiecki, Horodelski y Lubaczowski.
50. *W którym roku Woiewodztwa: Podolskie, Kiowskie y Wołyńskie złączone są z Krolestwem?*
W Roku 1569. na Seymie Lubelskim.
51. *Ktore są Powiaty w Woiewodztwie Podolskim?*
Te trzy: Kamieniecki, Latyczowski y Czerwonogrodzki.
52. *Ktore w Kijowskim?*
Dwa się tylko przy Polsce zostały:

ly: Zytomirski y Owrucki, reszta Moskwa trzyma.

53. *Ktore w Wołyńskim?*

Te trzy: Łucki, Włodzimirski y Krzemieniecki. Stolica iest Łucko.

54. *Ktore w Bractawskim?*

Trzy: Bractawski, Winnicki y Zwinogradzki.

55. *Do kogo należy teraz Woiewodztwo Czerniechowskie?*

Całe iest pod Moskwą.

56. *Wiele iest Powiatow w Ziemi Halickiej?*

Trzy: Halicki, Trębowelski y Kolyomyjski.

57. *Wiele w Ziemi Chełmskiej?*

Dwa tylko: Chełmski y Krasnostawski.

58. *W którym Roku Wielkie Xięstwo Litewskie złączone iest z Krolestwem?*

Pierwsze złączenie przez Jagiellę W. X. Litt: było w Roku 1386. a potym drugie przez Zygmunta Augusta w Roku 1569. na Seymie Lubelskim.

59. *Wiele jest Woiewodztw w Litwie wta-
sney?*

Dwa tylko: Wileńskie y Trockie.

60. *Wiele jest Powiatow w Wileńskim?*

Pięć: Wileński, ktorego Stołeczne
Miaſto Wilno, iest oraz Stolicą całego
Wielkiego Xięstwa Litewskiego, O-
fzmiański, Lidzki, Wilkomirski y Bra-
ſławski.

61. *Wiele w Trockim?*

Cztery: Trocki, Grodzieński, w
ktorego Stołecznym Mieście co szo-
ſty Rok Seym się walny odprawuie,
Kowieński y Upitski.

62. *Do kogo należy Państwo Serreyſkie w
Powiecie Grodzieńskim, y Państwo
Taurogi w Xięstwie Zmuydzkim?*

Do Domu Brandeburskiego; zwła-
szcza od śmierci Xiążęcia Boguſława
Radziwiła, ktorego Corka Ludowika
Karolina w Roku 1687. Ludwikowi
Margrabiemu Brandeburskiemu, mę-
żowi swojemu ie darowała. To Pań-
stwo zawiera iedno Miasteczko trzy
Folwarki y 22. wſi.

63. *Wiele jest Woiewodztw na Poleżu?*

Jedno tylko: Brzeskie Litewskie,
które ma dwa Powiaty: Brzeskie y
Pińskie.

65. *Wiele jest Woiewodztw Biało-Ru-
skich?*

Sześć: Nowogrodzkie, Mińskie,
Połockie, Witepskie, Mścislawskie y
Smoleńskie.

66. *Które kraje należą do czarney Rusi?*

Woiewodztwo Nowogrodzkie,
Xięstwo Słuckie y Powiaty Wołko-
wyski, Słonimski, Możyński y Rze-
czycki. Te dwa ostatnie są pod Wo-
iewodztwem Mińskim.

67. *Wiele jest Powiatow w Woiewodztwie
Nowogrodzkim?*

Trzy: Nowogrodzki, Słonimski y
Wolkowycki.

67. *Wiele w Mińskim?*

Trzy: Miński, Możyński y Rze-
czycki.

69. *Wiele w Połockim?*

Jeden tylko: Połocki.

70. *Wiele w Witepskim?*

Dwa

Dwa: Witepski y Orszański.

71. *Wiele w Mścistawskim?*

Jeden Mścistawski.

72. *Wiele w Smoleńskim?*

Dwa: Smoleński y Starodubowski.

73. *Xięstwo Zmuydzkie czy ma Woiewodę?*

Nie ma, ale na mieyscu Woiewody obiera Starostę, który między Woiewodami w Senacie zasiada. Miasta ma: Rosienie, Stolicę całego Xięstwa, Kroze, Miedniki y Eyragolę.

74. *Gdzie seymikują Powiaty Litewskie?*

Seymikują w Miastach, od których się nazywają; wyjąwszy Xięstwo Zmuydzkie, ktore w Rosieniach; Powiat Upiński, który w Poniewieżu; Rzeczycki, który w Rohaczewie, Smoleński y Starodubowski, ktore w Wilnie Seymiki swoje mają.

74. *Ktore są Miasta znaczniejsze w Xięstwach Inflantkim y Kurlandzkim?*

Xięstwa Inflantkiego bardzo mała częśćka została się przy Polsce z
Mia-

Miastem Dyneburgiem, resztę Moskwa trzyma. W Kurlandyi są Miasta Mitawa, Stolica całego Xięstwa, Godynga, Busk y Libawa.

76. *Jak się zowie ieszcze Woiewodztwo Inflantskie y iak dawno już było pod Polską?*

Woiewodztwo Wandalskie y już w Roku 1655. pod Polską było, y w Pokoju Oliwskim w Roku 1660. Posessya potwierdzona.

77. *Wiele ma mil kwadratowych Geograficznych całe Krolestwo Polskie?*
13400.

78. *Ktore jest nayznaczniejszye Jezioro w Polsce?*

Gopło, w Woiewodztwie Brzeskim Kujawskim, ktore ma w dłuż pięć mil, à w szerz półtory mile.

79. *Jakie jest powietrze w Polsce?*

Jest czyste y zdrowe, pomiarkowanie zimne y ciepłe, w Południowych stronach większym jest podległe zimnom.

80. *Czy są iakie Gory w Polsce?*
Polska

Polska żadnych nie ma znacznych Gor, cała prawie równa; są jednak na granicy iey z Węgrami Gory, oczystym ięzykiem Krępackie albo Tatry, po łacinie *Montes Carpathii* nazwane, y w Woiewodztwie Krakowskim iest Babia Gora, Pasierbiec y Wawel, w Woiewodztwie Sandomirskim Łysa Gora, à w Sieradzkim, Chelmińska Gora.

81. *Jakie Kruszcze znaydują się w Polsce?*

Różne Ziemie Malarzkie; iako to dobra żółta Ziemia, Okra albo Glinka biała żółta, kreda, potym Marmur, Alabastr, Achat, Rubiny, Dyamenty, Sardyki, Onichy, Jaspisy, Ametysty, Granaty, Topazy, Szafiry, Alun, Koperwas, Nafta, to iest: Kley biały ognisty, Asphalt, to iest: kley żydowski, Burztyń, Galmay albo Tucya, Złoto y Srebro.

82. *Gdzie się znayduie Złoto y Srebro?*
W Olkuszu.

83. *Gdzie Rubiny?*

W Go-

W Gorach Karpackich.

84. *Gdzie Dyamenty tak dobre jak Czeskie?*

Także tam, y przy mieście Białogrod w Woiewodztwie Wileńskim y w okolicy wsi Suszczany w Woiewodztwie Kiiowskim.

85. *Gdzie żywe srebro?*

W gorze zimna woda sześć mil od Krakowa, także w gorach przy mieście Białogrod w Woiewodztwie Ruskim, przy Tułtan na Rusi y w gorze Białagóra za Krakowem.

86. *Gdzie Ołow?*

Przy Olkuszu, ofobliwie nie daleko od Kielc przy gorze Rabsztyn, przy Mieście Lagowa y w gorach Karpackich, ale ołow Polki nie tak dobry jak Niemiecki.

87. *Gdzie żelazo?*

Nayznacznieysze y naylepsze rudy żelazne, są w Hrabstwie Malachowskich Końskim przy Stomborgu nie daleko Odrowąs.

88. *Gdzie Antimonium albo Szpisglas?*
 W gorach Karpackich.
89. *Gdzie węgle kopane?*
 Około Dobrzynia nad Wisłą?
90. *Gdzie y kiedy zbieraią Mannę?*
 Na łąkach y miejscach bagnistych
 Od dwudziestego Czerwca aż do koń-
 ca Lipca.
91. *Gdzie znayduią się Barany dzikie?*
 Za Braclawiem na polach dzikich
 ale tylko mają rog ieden.
92. *Gdzie Zubry?*
 W Litwie y wyglądaią iak woły.
93. *Gdzie Rosomak?*
 W Lesiech między Litwą y Rusią
 głowę ma iak kot, postawę y ogon
 iak lis á tak wielki iest iak pies.
94. *Gdzie Daniele?*
 W gorach Krapackich.
95. *Gdzie Suhali?*
 Na Podolu.
96. *Co to za zwierze?*
 Wygląda iak Koza dzika
97. *Gdzie wody słone?*

Na małej Rusi, nie daleko Lwowa,
we szkle, y w Ziemi Halickiej.

98. *Do kogo należą?*

Częścią do Szlachty, częścią do Eko-
nomii Samborskiej, to jest do Dobr
Stołowych Krolewskich.

99. *Jakie wody przedziwne znaydują się
w Polsce?*

Wody które się zapalają, na kto-
rych smoła pływa, które żelazo prze-
mieniają w miedź y kamienie, które
mają koperwas, Wapno, Saletrę y
fiarkę.

100. *Gdzie się znayduje las kamienny;*

Nie daleko ode Lwowa, gdzie nay-
więcey korzenia y kłocow jest kamie-
nistych.

101. *Wiele jest Rzek większych w Polsce
y iak się zowią?*

Cztery: Wisła, Niemen, Dzwina y
Dniepr.

102. *Gdzie poczyna się Wisła?*

W Morawie, płynie przez Małą
Polskę, Mazowsze y Prussy, y łączy
się z Morzem Bałtyckim.

103. *Z kąd wychodzi Niemen?*

Z Woiewodztwa Nowogrodzkiego, płynie przez Litwę y Prussy á wpada do Morza Bałtyckiego.

104. *Z kąd wypływa Dzwina?*

Z Woiewodztwa Witepskiego, dzieli Inflanty od Kurlandyi y wpada pod Rygą do Morza Bałtyckiego.

105. *Gdzie poczyna się Dniepr?*

W Moskwie, płynie przez Ukrainę y wpada do Morza Czarnego.

106. *Wiele jest Rzek mniejszych y iak się nazywają?*

Cztery: Dniestr, Bug, Prypeć y Wilia.

107. *Z kąd wychodzi Dniestr?*

Z Woiewodztwa Ruskiego, dzieli Podole od Turek y wpada do Morza Czarnego.

108. *Gdzie poczyna się Bug?*

W Woiewodztwie Wołyńskim y wpada do Wisły w Mazowszu.

109. *Gdzie poczyna się Prypeć?*

Na Polesiu y wpada do Dniepru.

110. *Gdzie ma początek Wilia?*

W Po.

W Powiecie Oszmiańskim y łączy się z Niemnem pod Kownem.

III. *Czym handlują Polacy?*

Zbożem wszelkim, drzewem masztowym, Potażem, Futrem różnym y Lnem.

II2. *Z ktoremi Portami handlują?*

Wisłą z Gdańskiem, Niemnem z Krolewcem, a Dzwina z Rygą.

II3. *Jaka jest Religia w Polsce?*

Od powziętey Nauki Chrześciańskiej za Mieczysława Pierwszego trwa ią zawsze statecznie Polacy w Rzymskiej Katolickiey Religii.

II4. *Wiele jest Arcy-Biskupstw y Biskupstw?*

Dwa Arcy-Biskupstwa y piętnaście Biskupstw.

II5. *Ktore są Arcy-Biskupstwa?*

Gnieźnieńskie y Lwowskie.

II6. *Co jest godnego wiadomości o tych Arcy-Biskupach?*

Gnieźnieński siedzi w Senacie po prawey ręce Krola, jest *Legatus Natus*, to jest Posel urodzony Dworu Rzymskiego, Prymas y pierwszy po Krolu w Kro-

w Kroleſtwie y w Senacie ; Kanonik urodzony Kościoła Katedralnego Płockiego. Rezyduie w Łowiczu.

Arcy-Biskup Lwowski ſiedzi w Senacie po lewey ręce Krola.

117. *Wiele ieſt Biskupstw w Wielkiej Polſzcze ?*

Pięć : Kuiawſkie, Poznańskie, Płockie, Warmińskie y Chelmińskie.

118. *Co ieſt do uwagi o Biskupie Kuiawſkim?*

Zowie ſię także Biskupem Pomorſkim y ſiedzi w Senacie po prawey ręce Krola za Arcy-Biskupem Gnieźnińskim.

119. *Co zawiera Dyecezya Biskupa Poznańſkiego ?*

Woiewodztwo Poznańskie y część Xięstwa Mazowieckiego z Warszawą. Jeſt nayſtarsze Biskupstwo w Polſzcze, fundowane od Ottona Pierwſzego, Ceſarza Rzymskiego.

120. *Co zawiera Dyecezya Płocka ?*

Woiewodztwo Płockie, Pułtuſk w w Mazowſzu y Ziemię Dobrzyńſką.

121. *Co Warmińska?*

Xięstwo Warmińskie.

122. *Jak się ieszcze zowie Biskup Chetmiński?*

Biskupem Pomezzańskim?

123. *Wiele iest Biskupstw w Małey Polszcze?*

Sześć: Krakowskie, Łuckie, Przemyskie, Chetmskie, Kijowkie y Kamienieckie.

124. *Co iest godnego wiadomości o Biskupie Krakowskim?*

Jest Xiążęciem Siewierskim. Władza iego Duchowna iest w trzech Woiewodztwach Małey Polski, y siedzi w Senacie po lewey ręce Krola po Arcy-Biskupie Lwowskim.

125. *Co zawiera Dyecezya Łucka na Wołyniu?*

Część Mazowska, Podlasie y Woiewodztwo Brzeskie-Litewskie.

126. *Wiele iest Biskupstw w Litwie?*

Trzy: Wileńskie, Zmuydzkie y Smoleńskie à w Inflanciech: Infant-
skie.

127. Co zawiera *Diecezja Wileńska*?
Litwę własną y Białą Ruś aż do
granicy Mazowieckiej.
128. *Jak się jeszcze zowie Biskup Zmuy-
dzki?*
Biskup Piltyński w Kurlandyi.
129. *Wiele ist Opactw w Polsce?*
Trzydzieści y jeden.
130. *Wiele Klasztorow?*
576. Zakonnikow, a 117. Zakonnice.
131. *Wiele Kollegiow Publicznych?*
Dwieście, czterdzieści y sześć.
132. *Co zawiera w sobie Prowincya Pol-
ska Jezuitow?*
26. Kollegiow, ieden Dom Profes-
sow, ieden Dom Nowicyuszow. 11.
Rezydencyi y 36. Missyi, ktore za-
wierają 1144. osob.
133. *Co zawiera w sobie Prowincya Li-
tewska Jezuitow?*
21. Kollegiow z Akademią Wileń-
ską, dwa Domy Professow, trzy Do-
my Nowicyuszow, ośm Rezydencyi
y 61. Missyi, ktore ogolnie zawierają
1068. osob.

134. Ktorzy są Arcy-Biskupi Ritus Graeco Uniti?

Kijowski, który jest Metropolita całej Rusi, Połocki y Smoleński.

135. Ktorzy Biskupi?

Włodzimirski, Lwowski y Piński.

136. Wiele Opactw?

Sześćnaście.

137. Z którego Zakonu obierani bywają?

Z Zakonu S. Bazylego.

138. Od kogo Arcy-Biskupi y Biskupi nominacyą biorą?

Od Krola, a confirmacyą od Papieża, wyjąwszy Biskupa Warmińskiego.

139. Wiele Opactw konserwuje Krol?

Dwanaście y jedne Probostwo.

140. Od kogo drudzy Opaci obierani bywają?

Od Mnichow a confirmowani od Papieża.

141. Od jakiego języka pochodzi język Polski?

Od Słowiańskiego.

142. *Jak wielka jest liczba Obywatelów w Polsce?*

Według Geografa Buszynga 22. Millionów, ale według Tabeli Chronologiczney Xiędza Wiśniewskiego znajdują się w Polsce y Litwie, które trochę większe są, iak Francya y trzy razy większe, iak Anglia 6500000, między którymi znajdują się 1200000. Żydów. Przecie według ostatniego opisanja znajdowało się tylko 585617. Żydów.

143. *Jakie są intraty Rzeczypospolitey Polskiej?*

Przed ostatnim Seymem Konwokacyi było ośm Millionów 490916. Złotych, z którey to summy siedm millionów 354000. Złot: Expensowało się dla subsystencyi Woyska Polskiego y Litewskiego.

144. *Które są Dobra Krolewskie?*

Capitaneatus albo Starostwa z Jurysdykcyą y bez Jurysdykcyi *Tenutae* albo Dzierzawy, które zawierają wsi,

y *Advocatia* albo Woytostwa, ktore zamykają kilka roli, łąki y młyny.

145. Ktore są Herby Krolestwa Polskiego y W. X. L.?

Polski Orzeł biały w polu czerwonym, a Litewski Jeździec zbroyny także w polu czerwonym.

146. Ktore są Ordery Polskie?

Order Białego Orła, odnowiony od Krola Augusta Drugiego w roku 1705. Napis Herbowny jest. *Pro Fide, Rege & Lege*, to jest: Za Wiarę, Krola y Prawo. Napis Krolewski jest: *Pro Fide, Lege & Grege*. Drugi jest Order S. Stanisława, fundowany od terażnieyszego Krola P. N. M.

147. Ktore są Sądy w Polszcze?

Zadworne ktore się dzielą na Afforskie y Relacyine, do ktorych Miasta appellują, *Ziemskie*, Woiewodow y Starostow. Dla Szlachty Wielkiej Polski jest Trybunał w Piotrkowie, dla Szlachty Małej Polski w Lublinie, a dla Szlachty W. X. L. w Wilnie y

Nowogrodku albo Mińsku.

148. *Który Krol ostatni był, który się nazywał Dziedzicem Krolestwa Polskiego?*

Zygmunt August.

149. *Gdzie teraz Krolowie obierani bywają.*

Na polu pod Wolą, nie daleko Warszawy, miejsce to opasane jest wałem y rowem, ktore ma trzy forty jedną ku wschodowi dla Wielko Polanow, drugą ku Południowi dla Mało Polanow, a trzecią ku Zachodowi dla Litwy.

150. *Jak się zowie ten gmach drewniany, wystawiony dla Senatorow?*

Szopa.

151. *A iak to miejsce około tey Szopy dla Posłow?*

Koło.

152. *Ktore Miasta mają prawo także posyłać swoich Posłow?*

Krakow, Poznań, Wilno, Lwow, Warszawa y trzy wielkie Miasta Pruskie Toruń, Elbląg y Gdańsk.

153. *Wiele y iakie Osoby zawiera Senat Polski?*

146. To jest dwoch Arcy-Biskupow, 15. Biskupow, 33. Woiewodow, 3. Kasztelanow y Starostę Zmuydzkiego, 82. Kasztelanow y 10. Urzędnikow Koronnych.

154. *Jacy Woiewodowie tytuł tylko mają?*
Kijowski, Smoleński y Czerniechowski.

155. *Od kogo Woiewodowie obierani bywają?*

Od Krola, wyjąwszy Starostę Zmuydzkiego, tudzież Wojewodow Polockiego y Witepskiego, ktorych Szlachta obiera, á Krol konfirmuje.

156. *Ktorzy Kasztellanowie mają miejsce między Woiewodami?*

Krakowski, Wileński y Trocki.

157. *Ktore Starostwo należy jeszcze do Wielkiej Polski.*

Drahimskie, zastawione Domowi Brandeburskiemu.

158. *Jak Polska przedtym była nazywana?*
Sarmacya Europeyska.

159. *Gdzie mieszkali Wenedi?*
Okolo Wisły, nie daleko Morza
Bałtyckiego.
160. *Gdzie Alani?*
W Litwie.
161. *Gdzie Wandali?*
Na granicach Pomorskich.
162. *Jak Wisła przedtym była nazwana?*
Bizula y Wizula.
163. *Jak Niemen?*
Chronus.
164. *Jak Dniestr?*
Tyras.
165. *Jak Dzwina*
Ruko.
166. *Jak Dniepr?*
Borysthenes.

O Xięstwie Kurlandzkim.

- I. Ktore są granice Xięstwa Kurlandzkiego?

Ku zachodowi Morze Bałtyckie,
ku Połnocy odnoga Rigiska y Inflanty,
ku

ku Wschodowi Litwa własna á ku południowi Xięstwo Zmudzkie.

2. *Jaka jest rozległość?*

Wzdłuż 50. a w szerz 20. mil.

3. *Ktore są nayznaczniejszye rzeki?*

Windawa, ktora poczyna się w Xięstwie Zmudzkiem y wpada przy mieście Windawie do Morza Bałtyckiego; y Aa albo Musza, ktora także wychodzi z Xięstwa Zmudzkiego y wpada do odnogi Riskiey.

4. *Czy ma Szlachcic Kurlandzki Indygenat Polski?*

Ma, ale niema głosu na Seymie Polskim.

5. *Ktore są nayznaczniejszye Przywileie Szlachcica Kurlandzkiego?*

Iest Dzierzawcą Min, ktore wynayduie w dobrach swoich, podług Konstytucyi w roku 1588. dom iego iest mieyscem uprzywileiowanym ucieczki, według Konstytucyi w roku 1454. nie może bydź pod wartę wzięty dla iakiego złoczyństwa; Dobra Jego

Jego nie mogą być konfiskowane, kiedy nie jest ieszcze przekonany, podług Konstytucyi Roku 1569. 76. 87. 88. y 1650. Poddani Jego y słudzy uwolnieni są od kontrybucyi y dobra Jego uwolnione są od stanowiska żołnierskiego; według Konstytucyi w roku 1676 żaden Szałchic nowo-tny aż do trzeciego pokolenia nie może mieć urzędu żadnego ani Poselstwa sprawiać.

6. *Do kogo należało przedtym Xięstwo Kurlandskie?*

Do Inflant aż do wieku trzynastego, potym opanowane było od Kawalerow Niemieckich, którzy panowali aż do roku 1561. Na koniec ostatni wielki Mistrz Gothart Ketler ustąpił Inflant i. łowi Polskiemu, y zatrzymał Lennym Prawem Xięstwo Kurlandskie y Semigalskie na siebie y Potomkow swoich.

7. *Ktore są Herby tego Xięstwa?*

Podzielone są na cztery pola. W pierwszym

pierwszym y czwartym jest Lew czerwony z koroną złotą w polu białym dla Kurlandyi, w drugim y trzecim polu połowa Łosia koronowana, w polu niebieskim dla Semigallyi.

8. *Co za rząd Kommissya Krolewska w roku 1617. po. anowila?*

Czterech wielkich Konfiliarzow iako to Landhofmistrza, Kanclerza, Burgrabiego y Marszałka Ziemińskiego, jeszcze dwóch Doktorow prawnych y czterech wielkich Kapitanow, dwóch w Semigallyi w Mitawie y Seelburgu, a dwóch w Kurlandyi w Goldindze y Tokumu.

9. *Ziakię okoliczności wolno do Krola appellować?*

Kiedy prawna rzecz przewyższa sumę 600. Złotych.

10. *Jakże całe Xięstwo ogólnie jest podzielone?*

Na trzy części: na Kurlandya własną, Semigallya y Dystrykt Piltyński.

11. *Wiele Kurlandya zawiera w sobie Miast y Zamkow?*

Około dziewięć set.

12. *Kto fundował Miasto Goldingę?*

Ditrych Greningen, trzeci Wielki Mistrz Kawalerow Niemieckich.

13. *Która jest Stolica całego Xięstwa?*

Mitawa nad rzeką Aa albo Mufzą.

14. *Która była od dawnych czasow Stolica Biskupa Semigalskiego?*

Seelburk.

15. *Jak Distrikt Piltyński w Kurlandyi własney ieszcze jest nazwany?*

Biskupstwo Kurlandskie.

16. *Kto fundował Stary Zamek Pilten?*

Waldemar drugi Krol Dunkski w roku 1220.

O Xięstwie Pruskim.

1. *Ktore są granice?*

Od Zachodu jest Xięstwo Pomorskie, ku północy morze Bałtyckie, ku Wschodowi Krolestwo Pruskie, ku Połu-

Południowi Królestwo Polskie.

2. *Ktore są Rzeki?*

Wisła y Pasarga, ta ostatnia wpada za Miastem Brunsberg *in sinum Venedicum.*

3. *Wiele ma mil kwadratowych Geograficznych?*

Czteryśta ośmdziesiąt y cztery.

4. *W którym roku y pod którego Króla protekcyą poddało się to Xięstwo?*

W roku 1466. pod Protekcyą nie Rzeczy-Pospolitey alej tylko samego Króla Kazimierza IV. Jagiellończyka

5. *Co zawiera Pruski Senat Ziemiński?*

Dwuch Biskupow: Warmińskiego y Chełmińskiego; trzech Woiewodow Chełmińskiego, Malborskiego y Pomorskiego; trzech Kasztelanow; trzech Podkomorznych, ale ktorzy w Senacie Polskim głosu nie mają, y trzy wielkie Miasta Toruń, Elbląg y Gdańsk.

6. *Kto jest Metropolitą Biskupa Chełmińskiego?*

Arcy-Biskup Gnieźnieński. (7.

7. *Wtzym Woiewodowie Pruscy roznia się od Polskich?*

Ze do urzędu Ich zawsze pewne Starostwo należy, bo Woiewoda Chełmiński ma Starostwo Kowalewskie; Malborski, Kirszburskie, a Pomorski Sze-
nekskie.

8. *Wiele ma Intrat Biskup Warmiński?*

Okolo 64000. Talarow.

9. *Ktory Biskup odebrał Tytuł Xiążęcia Cesarstwa Rzymskiego?*

Jan Drugi od Cesarza Karola czwartego.

10. *Od kogo bywa obierany?*

Od Kapituły, ktora iednego z tych czterech Kanonikow obiera, ktorych sam Krol wyznacza.

11. *Gdzie odprawiają się większe Seymiki nadzwyczajne Pruskie?*

Na przemiany w Malborgu y Grudziązu.

12. *Gdzie mniejsze Seymiki?*

W woiewodztwie Chełmińskim w Kowalewie; w Malborskim w Sztrumie

á w Po-

á w Pomorskim w Starogrodzie.

13. *Jakie Kontrybucye płacą Prusy?*

Miasta płacą Kontrybucyą od siodu, to jest dwa szelągi od każdego korca siodu, z ktorego piwo warzą; Szlachta płacą pobory a ieden pobor stanowiony jest na złoty Polski ieden.

14. *Ktore są Prawa Pruskie?*

Prawa Szlacheckie Ziemskie y Chelminskie, W Elblągu rządzą się według Prawa Lubeckiego. Ostatnia Instancya, czyli Prawo Sądowe dla Szlachty jest Trybunał w Piotrkowie, á Miasta apellują do Prawa Assesor-skiego Krolewskiego.

15. *Ktore są mnieysze Miasta Krolewskie?*

Jest ich dwadzieścia siedm z ktorych nayznacznieyszą są: Malborg, Grudziąz, Dirschau, albo Tczewo, Starogard y Konie albo Choynice.

16. *Do kogo przedtym należała Pomerellia?*

Do Xięstwa Pomorskiego. Ostatni Xiąże z Domu Pomorskiego był
Me.

Mestowin, który w roku 1295. Xiążę-
cia Wielkiej Polski Przemysła wa dru-
giego Dziedzicem uczynił. Potym
było pod Kawalerami krzyżackimi,
ktorzy go w roku 1311. kupili od
Waldemara Margrabiego Brandebur-
skiego za 10000. grzywien y pano-
wali aż do roku 1466. Na ostatek
znowu do Polski się wrocilo.

17. *Wiele ma Starostw?*

Pięć: Człuchowskie, Swieckie, Tu-
cholskie, Tczewskie y Puckie.

18. *Wiele obywatelow ma Stolica Gdansk.*

Naymniey 60000.

19. *Od kogo Urząd mieyski odebrał Szla-
cheństwo?*

Od Krola Kazimierza w roku 1657.

20. *Wiele Okrętow z Morza co rok przy-
plywa do tego Portu?*

Więcey iak tyśiac, ktore biorą
więcey iak 60000. łasztow zboża,
z ktorych każdy około 40. Talarow
placi się, potym wełnę, skórę, łoy,
masło, wosk, potasz, drzewo, futra,
ktore

które towary więcey iak 1300. Polskich statkow wistą dowozi, zamorskie zaś towary, które cudzoziemskie okręty przywożą są: wina, korzenie, sukna, materie iedwabne y wełniane, oliwa, sędzie, lekarstwa, sol, żelazo y ołow.

21. *Od kogo nowe Miasto iest fundowane?*

Od Kawalerow Krzyżackich w roku 1311.

22. *Wiele wielkich wsiow Kościelnych należą do Miasta?*

Dwadzieścia y sześć.

23. *Od kogo fundowane iest Opaństwo Oliwskie miłą leżące ode Gdańska?*

Niektorzy powiadaią od Xiążęcia Sobiesława w roku 11700. Drudzy od Samboriusa Xiążęcia Pomorskiego w roku 1178. Pokoy między Polską y Szwecyą tu w roku 1660. iest stanowiony. Kłasztor ma 50. Zakonnikow Cysterfow, á Kościol 40. Ołtarzow.

24. *Wiele iest Starostw w Woiewodztwie Chelmińskim?*

(Ośm :

Ośm: Brodnickie, Grudziąskie,
Radzyńskie, Golubskie, Rokenhuskie,
Gratańskie, Kowalewskie y Engels-
burskie.

25. *Od kogo jest fundowane Biskupstwo
Chełmińskie?*

Od Konrada, Xiążęcia Mazowie-
ckiego w roku 1251.

26. *W którym roku Miasto Chełmno jest
fundowane?*

W roku 1239.

27. *Od kogo Miasto Toruń?*

Od Hermanna Balka, pierwszego
Mistrza Ziemskiego Kawalerow Nie-
mieckich w roku 1231.

28. *Wiele wsiow należą do Miasta?*

Dwadzieścia y pięć.

29. *Gdzie leży Ziemia Michałowska?*

Między Woiewodztwem Mazo-
wieckim, ziemią Dobrzyńską y rze-
ką Drebnją. Ta ziemia zaftawio-
na była od Xiążęcia Leszka w roku
1304. Kawalerom Niemieckim.

30. *W którym roku Miasto Elbląg jest fundowane?*

W roku 1239. według Traktatów w roku 1699. Frydryk, pierwszy Krol Pruski w roku 1703. opanował *Territorium* tego Miasta, które zawiera dziesięć wsi.

31. *W którym roku Malborg?*

W roku 1302. To Miasto było przedtym Stolicą wielkich Mistrzów Teutońskich.

32. *Ktore Starostwo leży między Xięstwem Warmińskim y Krolestwem Pruskim?*

Starostwo Tolkmitskie.

33. *Wiele Powiatow zawiera Biskupstwo Warmińskie?*

Dziesięć: Frauenburg, Brunsberg, Melsak, Wormdit albo Ornet, Heilsberg, Gutstadt, Allensteyn albo Olstinek, Wartenburg, Seburk y Ressel albo Reszel.

34. *Co jest wiadomości godnego o mieście Frauenburg?*

W tym Mieście rządzą się według

E

prawa

prawa Lubeckiego: sławny Matematyk Mikołaj Kopernik tu był Kanonikiem, który umarł w roku 1543.

35. *Co o Mieście Brunsberg?*

Nazwane jest od imienia Biskupa Praskiego Bruna. Przedtym było między wielkimi Miastami Pruskimi y w Senacie Ziemskim Pruskim, ale teraz jest pod Biskupem. Tu też także rządzą się według prawa Lubeckiego.

36. *Która jest Stolica Biskupa Warmińskiego?*

Heilsberg.

IV. MAPPA

O Krolestwie Pruskim.

1. *Ktore są granice?*

Ku Północy jest Xięstwo Zmuydzkie, ku wschodowi Woiewodztwo Trockie y Podlaskie, ku Południowi Mazowsze, a ku zachodowi Prusy Polskie y Morze Bałtyckie.

2. *Wiele zawiera mil kwadratowych?*

729. y 1100000. włok roli.

3. *Ktore są żeglowne rzeki?*

Wisła, Pregel, Niemen, Pasarka, y Alle.

4. *Ktore największe Jeziora?*

Szpyrdyńskie, Angerburkie, Rein-
skie y Drawińskie.

5. *Jak ogólnie jest podzielone?*

Na dwa Departementa, Nie-
miecki y Litewski; albo trzy dy-
strykty. Samland, Narangen y Ho-
kerland albo Oberland.

6. *Wiele Miast y wsi Kościelnych zawiera
Departement Niemiecki?*

44. Miast, 280. wsi Kościelnych.

7. *Jak Dystrykt Samlandzki jest podzielony?*

Na trzy części: Starą Samlandią,
część starey Nadrawij y Bartenlandij.

8. *Ktora jest Stolica całego Krolestwa?*

Krolewiec nad rzeką Pregel w Sam-
landyi. Fundowane jest w roku 1255.
od Kawalerow Krzyżackich y zawiera
trzy Miasta: Altstadt, Lebenikt y
Kneiphof, ieszcze Fortecę Frydryk-

sburk y 14. przedmieść Okrążenie
Miaſta więcey iak dwie mil zawiera.
Ma ośm bram, 3800. Domow y wię-
cey iak 40000. Obywatelow.

9. *Co ieſt wiadomości godnego o mieſcie We-
ſtaw?*

Traktat między Polską y Domem
Brandeburſkim w roku 1657. tam ieſt
poſtanowiony, y potym w Bydgoſzczy
potwierdzony, według ktorego Ele-
ktorowi Frydrykowi Wilhelmowi
Jedynowładztwo w Xięſtwie Pruſkim
ieſt pozwolone.

10. *Jak ſię dzieli Dystrykt Natangiſki?*

Zawiera Starą Natangen, naywię-
kſzą część Bartenlandyi y cokolwiek
Galynderlandyi.

11. *Co o Mieſcie Heiligenbeil albo święta
ſiekiera?*

Pruſacy pogańſcy tutaj wielbili
bałwana Kurko pod wielkim dębem.

12. *Co o Mieſcie Raſtenburk?*

Omil dwie od tego Miaſta, ieſt Święta
Lipka, to ieſt mieyſce pielgrzymowa-
nia nabożnego.

13. *Jak się dzieli Dystrykt Oberlandski?*
Zawiera Pogesanen, Pomesanien
y Galynderland.

14. *Co wiadomości godnego o wsi Tannen-
berk?*

Pamiętna ta wieś jest znaczną bitwą
w roku 1410 między Władysławem Ja-
gellem Krolem Polskim y Ulrykiem
Jungingenem, Wielkim Mistrzem Ka-
walerow Niemieckich stoczoną, w kto-
rey z obydwóch stron 100000. ludzi
na placu legło, z zwycięstwem iednak
Polaków.

15. *Jak się dzieli Dysparcyment Litewski?*

Na dwie części: Litewską, czyli
małą Litwą y Polską.

16. *Wiele zawiera Miast y wsi Kościelnych?*

18. Miast y 105 wsi Kościelnych.

17. *Jaka jest rozległość małej Litwy?*

Wdłuż ma mil 24. a w szerz 12.
co uczyni 288 mil kwadratowych.

18. *Jak się dzieli Mała Litwa?*

Zawiera starą ziemię Szalawą, nay-
większą część Nadrawiyy y małą część
Sudawy.

19. *Wiele zawiera wielkich Powiatow?*
Cztery: Memel, Tilsit, Ragnit y
Insterburk.
20. *Jak się dzieli Polska część?*
Na Starą Sudawą y część Barten-
landyi.
21. *Wiele zawiera wielkich Powiatow?*
Pięć: Olecko, Lyk, Joannisburk,
Lecen y Reyn.
22. *Czego Krolestwu Pruskiemu nie dostaie?*
Wina y soli.
23. *Gdzie przedtym rezydowali Biskupi
Pomezanski?*
W Rysenburgu albo Prabucie, w
Dystrykcie Ober albo Hokerland-
skim.
24. *Gdzie Samlanscy?*
W Fiszhausen w Samlandyi.
25. *Ktore Miasto iest naypięknieysze po
Krolewcu?*
Tilsit w Samlandyi.
26. *Jak się zowie Forteca y Port?*
Memel w Samlandyi, nad odnogą
Kurlandską.

27. *Jaki jest Herb Krolestwa?*
 Orzeł czarny z Koroną złotą około
 szyi w polu srebrnym.
28. *W którym roku jest Akademia w Krolewcu fundowana?*
 W roku 1544 od Margrabi Alberta albo
 Woyciecha w niej 38. Profesorow uczą.
29. *Jakie Narody przedtym mieszkali w Pruszech?*
 Venedi y Estyi.

V. MAPPA

O Carstwie Rossyiskim.

1. *Ktore są Granice?*
 Ku Polnocy y Wschodowi jest Ocean wielki; między Krolestwem Perskim y Moskwą jest rzeka Teik à między Cesarstwem Chińskim y Moskwą jest rzeka Argun.
2. *Ktoremi traktatami y kiedy granice Państwa są potwierdzone?*
 Z Krolestwem Polskim roku 1667.
 1672. y 1717. Szwedzkim, traktatem

tatem Nyszetskim y Abofskim w roku 1721. y 1743. z Portą Otomańską traktatem Karlowieckim 1701. Pruteńskim 1714. y Belgradzkim 1739.

3. *Jaka jest rozległość?*

Od Zachodu aż ku Wschodowi ma wzdłuż 1245. mil a od Północy aż ku Południowi ma w szerz 400. co uczyni więcej iak 200000. mil kwadratowych, bo jeden stopień ekwatora trzyma 104 $\frac{1}{2}$. werzt a 20. werztow czynią 3. mil kwadratowych.

4. *Wiele to Cesarstwa zawiera Miast?*

Tylko 354. y 20. millionow Obywatelów.

5. *Od którego języka pochodzi język Moskiewski?*

Od Słowieńskiego y Alfabet ma 42. Litter Greckich, tak iak wieku 9go pisali.

6. *Wiele ma Dialektów albo mow różności?*

Cztery: Moskiewski, Nowogrodzki, Archangelski y Ukrainiński.

7. *Kto pierwszy przyjął y wprowadził Religiję Grecką?*

Wielka Xiężna Olha w roku 955. ale wielka część poddanych jest jeszcze Machometanńska y naywiększa pogańska.

8. *Wiele całe Cesarstwo zawiera Mnastryrow y Cerkiew?*

619. Czernicow, 223. Czernie y 18156. Cerkiew, 4. Metropolitow,

8. Arcybiskupow y 2. Biskupow.

9. *Ktore są Herby?*

Orzeł czarny dwoygłówny z trzema Koronami w Polu złotym trzymający Białą y Jabłko złote w szponach.

10. *Wiele jest Orderow Kawalerskich?*

Trzy: Order niebieski Świętego Jędrzeia, postanowiony od Piotra wielkiego w roku 1698. Order czerwony Świętego Alexandra Newskiego y Order Świętey Katarzyny, postanowione także od Piotra wielkiego w roku 1714.

11. *Na wiele Gubernacyi całe Cesarstwo dzieli się?*

Na siedmnaście: Rigskie, Rewelskie, Petersburskie, Wyburskie, Nowogrodzkie, Archangelskie, Moskiewskie, Nysznaynowgorodzkie, Smoleńskie, Kijowskie, Bitogorodzkie, Woronowskie, Azowskie, Astrachańskie, Orenburskie, Kazańskie y Syberyjskie.

12. *Jak wielkie jest Wojsko Moskiewskie?*

Regularne 250000. Nieregularne 120000.

13. *Jak się dzieli ogólnie Cesarstwo Rossyjskie?*

Na dwie części: Europeyską y Azyatycką.

14. *Jak Europeyska część?*

Na wielką, małą y białą Ruś.

15. *Co za przyczyna tych nazwisk?*

Wschodnie Narody zwykły dzielić Kraie na białe y czarne. Największe y pryncypalniejsze nazwali Białe, a najmniejsze y podlejsze czarne.

16. *Ktore są granice części Europeyjskiej?*

Ku wschodowi rzeka Oby y wielka Tatarya Azyatycka, ku zachodowi Polska, Litwa, Inflanty, Szwecya y Norwegia, ku północy morze lodowate à ku południowi rzeka Don czyli *Tanais*.

17. *Ktore są nayznaczniejszye Rzeki?*

Wołga, przedtym nazwana *Rha*, która wychodzi z Xięstwa Rzeszowskiego, płynie 500 mil y wpada przez Krolestwo Astrachańskie do morza Kaspiyskiego. Don czyli *Tanais* poczyna się w Xięstwie Rezańskim z jeziora S. Jana, po Moskiewsku Iwanowo-Ofero y wpada do bagna Meotyckiego. Dźwina, która się poczyna w Prowincyi Wołogdyskiej y wpada przy Archangel do morza białego.

Dniepr która się poczyna 20. mil wyżej Smoleńska y wpada w morze czarne.

18. *Ktore są nayznaczniejszye jeziora?*

Paypus w Liffandyi, które ma wzdłuż

wzdłuż 10. a wszerz 8. mil, Ładoga między odnogą Finlandską y jeziorem Onegą, jest długie 25. mil a szerokie 15. y Onega między jeziorem Ładoga y morzem Białym ma wzdłuż 180. a wszerz 80. werztow.

19. *Ktore są prowincye w tym wieku Szwedom przez Moskwę odiete?*

Xieństwa Liflandya, Estlandya y Ingrya.

20. *Jakie Narody pierwey w tych Prowincyach mieszkały?*

Liwoński, Leteński y Esteński.

21. *Ktore są granice Xieństwa Liflandzkiego y Estlandzkiego?*

Xieństwo Kurlandzkie, morze Bałtyckie, odnoga Finlandzka, Ingria, Moskwa y Polska.

22. *Jaka jest rozległość?*

Od Północy aż ku Południowi ma 50. mil a od Zachodu aż ku Wschodowi 40.

23. *Ktore są nayznacznieysze Miasta?*

Stolica Riga nad rzeką Duną, Rewel y Narwa.

24. *Ktore są granice Ingryi?*

Odnoga Finlandzka, Karelia y Moskwa własna, ma wzdłuż y w szerz około 30. mil. Stolica jest Petersburk.

25. *Jak się zowie stara Stolica?*

Moskwa nad rzeką Moskwą, jest największe Miasto w Europie, fundowane w roku 1156. okrażenie miasta zawiera 36. werztow albo $5\frac{1}{2}$. mil Geograficznych, ma 1600 Cerkiew y 150000. Obywatelów. Na wieży Cerkiewney Iwan wielki to jest Jan wielki, która wysokości ma 262. stop Angielskich, jest wielki Dzwon, który waży 500000. funtow, wysokość y dyameter jest $18\frac{1}{2}$. stop Rzyńskich.

26. *Co to za Narod Kozacy?*

Ten który mieszka w kraiach południowych Moskwy, y iednakowy język y religią z Rusakami mają. Dzielą się ogulnie na mało Rosyiskich y Dońskich Kozaków. Od mało Rosyiskich pochodzą Zaporowscy, Haydamacy nazwani y Słobodzcy; od Doń.

Dońskich pochodzą Wolgayscy, Terkscy, Grebenscy, Jaikscy y Sybyrscy. Stolica Hetmana iest Baturyn. Dru-gie Stolice każdego pułku są: Kijow, Czernichow, Starodub, Nefzyn, Pe-reasław, Przyłuki, Lubni, Hadiacz, Myrgorod y Pułtawa.

27. *W którym roku poddali się Kozacy Ce-sarstwu Moskiewskiemu?*

W roku 1654. w Traktatach Pere-sławskich.

28. *Ktore są rzeki w części Azyatyckiej wpadające do Morza Kaspijskiego?*

Wolga, Jaik, przedtym nazwana Rhymnus, ktora wychodzi z gor U-ralskich, Jem, Gyhun, przedtym O-xus albo Baëtrus. Pod panowaniem Monarchy Cyrusa ta rzeka granicą była Krolestwa Perskiego y nazywała się Araxes. Wychodzi z Gory Paropa-myłkiej. Syhun, przedtym Syrys, ta rzeka wpada do jeziora Aralskiego.

29. *Ktore są rzeki wpadające do Morza lodowatego?*

Oby,

Oby, która wychodzi z jeziora
Altynskiego, Jenysay, Lena y Anadyr.
Ta ostatnia w pada do Cieśniny
Morskiej między Azyą y Ameryką.

30. *Ktore są nayznaczniejszye Jeziora?*

Aral, nie daleko od Morza Kaspij-
skiego, Baykał albo Święte Morze
y Altyn.

31. *Jakie Narody mieszkają w części Za-
chodniowej y południowej Tatarji Rosyi-
skiej?*

Kozacy Grebynscy y Jaykscy, Ta-
tarzy Terkscy, Nahajscy, Kalmucy
Czeremyscy, Tczuwalscy, Wolyk-
scy, Bafzkjyrscy y Usyszcy.

32. *Ktore są nayznaczniejszye Miasta w tej
części?*

Astrahan nad rzeką Wolgą, Kazan
y Tobolsko, Stolica Krolestwa Sy-
beryi.

33. *Jak się dzieli Lapponia Moskiewska?*

Na trzy części: Muremanskoj,
Terkskoj y Bellamoreskoj Lepporią.

34. *Jakie Narody przedtym mieszkali w Moskwie?*

Hamaxobii, Karyones, Agathyrsy, Budyni, Alauni, Roxolani, Sławy, Phtyrophagi, Hippophagi y Hyperborei á okóło rzeki Tanais Niewiaſty meźne Amazonki.

O Tataryi Małej.

1. *Ktore ſą granice?*

Ku Zachodowi Polska y Ukraina Roſſyiſka, ku Połnocy Moskwa y rzeka Tanais mnieyſza; ku wſchodowi Tatarya Roſſyiſka y Morze Kaſpiyſkie á ku Południowi bagno Meotyckie czyli Morze Azowſkie y czarne Morze.

2. *Jak ſię dzieli ogólnie?*

Na Tataryą Krymską y Nahayſką czyli Kałmucką. Stolicę ſą Kafa y Azow. Han Krymski ieſt holdownikiem Ceſarza Tureckiego.

3. *Jacy Tatarowie mieszkają ieſzcze w tych Kraiach?*

Cyr-

Czyrkascy między Morzem czarnym y Kaspyskim, ktorzy poddani są Cesarstwu Rosyiskiemu. Stolica iest Terki. Oczakowscy między rzeką Nieprem y Niestrem nad Morzem czarnym. Stolica iest Oczakow.

Besarabscy, Stolica ich Bender, nad rzeką Niestrem.

Dobruccy w Bulgaryi. Ci trzy ostatni są pod Cesarzem Tureckim.

VI. M A P P A.

o Cesarstwie Tureckim
w Europie.

1. *Ktore są granice Turcyi Europeyskiej?*

Turcyja Europeyska iest część przeszłego Cesarstwa Orientalnego czyli wschodniego Chrześciańskiego. Ku Wschodowi ma Morze Azowskie czyli bagno Meotyckie, Morze Czarne, y Arcypelag; ku Zachodowi Morze Adryatyckie y Dalmacyą Raguzzańską, Wenecką y Węgierską; ku Południowi Morze sroziemne; a ku Północy

Kroacyą, Szklawonyą, Węgry, Transfilwanią, Polskę y Moskwę, zawiera 10544. mil kwadratowych Geograficznych.

2. *Ktore wniesy są nayznaczniysze Rzeki?*
Sawa, Dunay, Dniestr, Dniepr y Duna.

3. *Jakie Narody mieszkają w tey części Europeyskiej?*

Turcy, Grecy, Ormienie, Serbowie, Bośniacy, Bulgarzy, Wołosza, Tatarzy y Zydzi.

4. *Jakimi językami mówią?*

Tureckim, Greckim, Słowieńskim, Wołoskim y Tatarskim, uczeni Arabskim, á Kupcy y u Dworu po Włosku.

5. *Co zawiera stan Duchowny Turecki?*

Naywyższy jest Mufty, Kadilaskier, Mossa, Kady to jest Sedzia: Iman albo Xiadz, Szeik y Derwiszy albo Mnichy. Naywyższy Greckiego Kościoła Patryarcha rezyduje w Konstantynopolu, ktory obierany bywa od Ar-

cy-

cy-Biskupow y Metropolitow á potwierdzenie bierze od Cesarza albo wielkiego Wezyra.

6. *Ktore są Herby Cesarstwa Tureckiego?*

Mieściąc rosnący albo przybywający.

7. *Co zawiera Dywan czyli Senat Turecki?*

Naywyższy jest wielki Wezyr, Kaymakan albo Namieśnik jego, Tefterdar czyli Podskarbi, Reis Effendy czyli Kanclerz, Baszowie y Agowie.

8. *Wiele intrat ma Cesarz Turecki?*

30792½. Kies, co uczyni, rachując każdą Kiesę po 500. talarow 15396250. talarow.

9. *Jak wielkie jest Woysko Tureckie?*

Infanterya albo Piechota, nazwana lanczary, postanowiona jest od Cesarza Amurata Pierwszego y podzielona na 196. Odas, albo Komory, zawiera 54222. Kawalerya albo Iazda, nazwana Szpahy zawiera 124000. General piechoty Tureckiey nazywa się *Janczar Agasy*: a zaś iazdy *Szpachyler Agasy*: naywyższy Minister pokoju y woyny *Wezyr Azem.*

10. *Czego zażywaią Turcy y Tatarzy miasto Proporca?*

Buńczuka, to iest ogona końskiego: przed Begem nosi się ieden taki ogon, przed Baszą dwa, przed Beglerbegem trzy, przed wielkim Wezyrem pięć a przed Cesarzem samym, kiedy na wojnę idzie, siedm.

11. *Jakie kraie należą do Cesarstwa Turckiego w Europie?*

Jllyrya Turecka, to iest: część Krolestwa Kroackiego, część Dalma-cyi, Krolestwo Bośniackie czyli Rama, Krolestwo Serwij czyli Rascya, Bul-garya, Romania, Stara Grecya, kto-ra zawiera Macedonią, Albanią, Tes-salyą czyli Janną, Lewadyą Połwyspę Moreą, Wyspy na Arcypelagu y na morzu frzodziemnym albo Kandyi-fkim, Wołochy, Multany y różnych Ord Tatarzy.

12. *Gdzie leży Jllyrya Turecka?*

Między rzekami Unną y Werbaś. Naylepsze miasto iest Wyhacz.

13. *Jaka część Królestwa Dalmackiego należy do Turków?*

Ta która się ciągnie od Królestwa Bośniackiego aż do Albańskiego. Najlepsze miasto, jest Szcardona, a w mieście Hercogowynie rezyduje Gubernator Turecki.

14. *Ktore są granice Królestwa Bośniackiego?*

Ku Północy Szklawonia, ku Wschodowi Serwia, ku Południowi Dalmacya a ku Zachodowi Kroacya. Ma wzdłuż y wszerz 28. mil. Obywatele pochodzą od Słowaków, Religiję są Greckiey. Gubernator jest Basza. dzieli się to Królestwo na trzy Sangykatow. Stolica jest Banyalulia.

15. *Ktore są granice Królestwa Serwii?*

Węgry, Wołochy, Bułgarya, Macedonia, Albania, Bośnia y Szklawonia. Ma wzdłuż y wszerz 36. mil y dzieli się na cztery Sangykatow. Obywatele także są Słowacy Religiję Greckiey. W traktacie pokoju Belgradzkim

kim w roku 1739. zawartym, Cesarz Rzymski ustąpił ią Turkom. Stolica jest Belgrad.

16. *Co jest wiadomości godnego o mieście Paszarowicz?*

Pokoy postanowiony w roku 1718. między Cesarzem Rzymskim Karolem szóstym y Tureckim Achmetem trzecim.

17. *Co to znaczy Demikarpi czyli żelazna Brama, pospolicie Cataractae Danubii?*

Cieśniną niebezpieczną między gorami na rzece Dunaju.

18. *Ktore są granice Królestwa Bułgaryi?*

Ku północy rzeka Dunay, ku Wschodowi Morze czarne, ku południowi Romania à ku Zachodowi Serwia. Ma wzdłuż 72. à wszerz 40. mil. Mowią językiem Słowieńskim y są Religyi Greckiey. Cesarz Biazet opanował to Królestwo w roku 1396. Dzieli się na cztery Sendziakarty. Stolicą jest Zofya czyli Tryadycza.

19. *Co jest wiadomości godnego o Mieście Warnie nad Morzem Czarnym?*

Wielka krwawa bitwa, którą Władysław trzeci, Polski y Węgierski Krol przegrał z Amuratem Cesarzem Tureckim w roku 1444. gdzie 30000. Chrześcian na placu zostało.

20. *Ktore są granice Romaniy, przedtym Thracyi a od Turkow nazwaney Romeliy?*

Ku północy Bulgarya, ku wschodowi Morze czarne y Marmora, ku Południowi Arcypelag a ku zachodowi Macedonia. Ma wzdłuż 45. a wszereż 30. mil. Obywatele są Grecy. Dzieli się na trzy Sendziakaty. Stolica jest Istambol czyli Konstantynopol.

21. *Co wiadomości godnego o Stolicy Istambol?*

Przedtym nazwana Byzancyum, fundowana od Konstantyna Wielkiego, pierwszego Cesarza Chrześcianańskiego w roku 330. a opanowana od Machometa drugiego, w roku 1453. Ma 22. bram

bram y 800000. Obywatelow. Okrązenie Pałacu Cesarzkiego, nazwanego Saray, iest poltory mili. Meczet Turecki przedtym Kościół S. Zofii iest nayflawnieyszy fundowany od Justyniana, Cesarza Greckiego. Przedmieścia są: Eiup, Pera, gdzie Poslowie Chrześciańscy rezyduią, Galata y Bagno.

22. *Od kogo fundowane iest Miasto Filipopoli?*

Od Filipa, Oyca Alexandra Wielkiego.

23. *Od kogo Adryanopol?*

Od Cesarza Rzymzkiego Adryana. Pierwey było stolicą Cesarzow Tureczkich.

24. *Ktore są granice Macedonii?*

Ku północy iest rzeka Nesus, ku wschodowi Arcypelag, ku południowi Tessalya y Epirus, á ku zachodowi Albania. Stolica iest Salonichy na końcu odnogi Salonickiey.

25. *Co wiadomości godnego o górze Atos?*

Zowie się także Święta Góra, wyśkość iey tak wielka, że cień iey widzieć na Wyspie Lemnos Arcypelagu, która na 55. mil Włoskich iest od niey oddalona, iak Plutarch y Plinius powiadaią. Zawiera w sobie 22. Kłasztorow y 6000. Mnichow.

26. *Co o Chytro czyli Pydna?*

Ze tam matka syn y żona Alexandra Wielkiego od Kassandra są zabici y że w okolicy iey Perseus, Krol Macedoński przegrał bitwę z Pawłem Emiliusem, Konsulem Rzymskim.

27. *Ktore są granice Albanii czyli Arnaut?*

Ku zachodowi Morze Adryatyckie y Dalmacya, ku Połnocy Bośnia y Serwya, ku Wschodowi Macedonia á ku Południowi Tessalia y Lewadya. Stolica iest Szkutary.

28. *Ktore są granice Tessalii czyli Ianny?*

Ku północy y zachodowi Albania y Macedonia, ku wschodowi Arcypelag, á ku południowi Liwadya, Go-

ra Olympus, teraz Lacha, y dolina Tempe znaioma u Starych wierszopifow. Stolica iest Laryssa.

29. *Ktore są granice Liwadyi?*

Ku północy Epyrus y Tessalya, ku wschodowi Arcypelag, ku południowi Połwyspe Morea, a ku zachodowi Morze Adryatyckie. Znaiome są gory Parnas Helikon y Miasto Delfos, dla Bożnicy y wyrokow Apollina, potym y stare Rzeczpospolite Theby, teraz Stywes; Ateny, teraz Zetynes; y stary port Pireum, teraz od Grekow nazwany Drago, a od Włochow Leone. Stolica iest Lepanto.

30. *Co wiadomości godnego o Połwyspie Morea?*

Nazwana przedtym była Peloponesus y zawierała krolestwa: Sycyon, Argos, Korynt, Myceny, Achaia, Arkadya, Lakonia y Rzeczpospolitą Spartę, teraz Mizytra. Stolica iest Napoli Romańska. Jeszcze tam było Miasto Olympia, gdzie co piąty rok
przez

przez pięć dni igrzyska Olimpijskie odprawowały się.

31. *Co wiadomości godnego o mieście Mayna?*

Obywatele tego mieysca y Dystryktu Maynotty nazwani, pochodzą od starych Lacedomończykow y jeszcze dzisłay jest Narod odważnieyszy między wszystkimi Grekami.

32. *Jak się dzielą Wyspy Arcypelagu przedtym nazwanego Morzem Egeyskim?*

Na Cykladzkie albo Wyspy, ktore około Wyspy Delos w okrągu leżą; y Sporadzkie, to jest: rozproszone.

33. *Wieleż jest Wysp Cykladzkich?*

Jest ich trzydzieści y siedm: nayznacznieysze są: Stalimene, przedtym Lemnus, Negropont, przedtym Euboea y Delos.

34. *Co wiadomości godnego o wyspie Stalimene y Delos?*

Pierwsza zawsze sławną była dla nieiakiey ziemi albo krety, nazwaney Ziemia

Ziemia Lemniyska albo *Terra Sigillata*, to jest: pieczętowana; drugą zaś wstawiła się wyrokami Apollina.

35. *Wiele Wysp leży na Morzu szrodziemnym czyli Kandiyskim należących do Turkow?*

Dzieścić. Nayznacznieysza jest Kandyja przedtym Kreta. Ma wzdłuż 70. a wszerz 10. mil. Bonifacyusz Margrabia Montferatski przedał ją w roku 1204. Wenetom. a w roku 1668. Turcy ją opanowali.

36. *Ktore są granice Xięstwa Wołoskiego?*

Ku północy Xięstwo Siedmiogrodzkie y Mołdawskie, ku wschodowi y południowi Bulgarya, a ku zachodowi Serwia y Węgry. Ma wzdłuż 45. a wszerz 40. mil. Wołochy pochodzą od starych osad Rzymskich, ktore Cesarz Traian tam posyłał. Religia jest Grecka. Xiąże nazwany jest Woiewodą czyli Hospodarem y holdownikiem jest Cesarza Tureckiego, ktoremu kiedy panować zaczyna, pół mil-

milliona y co rok ieszcze 200000.
 piasztrow lub talarow Tureckich placić
 musi. Herb tego Xięstwa Orzeł czar-
 ny, stoiący na pagorku y trzymaiący
 w dziobie Krzyż, ktory po prawey
 stronie ma Słońce, à po lewey Miesiąc.
 Stolica iest Terwys, à w mieście Buke-
 reszt rezyduie Xiąże.

37. *Ktore są granice Xięstwa Mołdawskie-
 go, przedtym Bogdania nazwanego?*

Ku północy Polska, ku Wschodowi
 Morze czarne, ku południowi Bulga-
 ria y Wołochy, à ku zachodowi Xię-
 stwo Siedmiogrodzkie y Węgry. Ma
 wzdłuż 40. à wszerz 70. mil. Oby-
 watele pochodzą od Wołochow y
 Religią mają Grecką. Pierwszy Xiąże
 był Bogdan. W wieku czternastym
 Turcy ie opanowali. Xiąże także nazy-
 wany iest Woiewodą y Hospodarem.
 holdownikiem iest Tureckiego Cesa-
 rza, ktoremu na początku panowania
 swego pół milliona, co rok zaś 2000000.
 piasztrow Tureckich placi. Herbuie

się to Xięstwo czarną głową wołową w polu złotym; ktorego Stolica Jassy nad rzeką Prutem.

38. *Ktore są granice Bessarabyi?*

Od Tatarow nazwana Budziak leży między rzekami Dunaiem y Dniestrem nad Morzem czarnym. Obywatele pochodzą od starych Budynow.

39. *Co wiadomości godnego o Hanie Krymskim?*

Jest holdownikiem Cesarza Tureckiego y pochodzi od Mengli-Gerey-Hana. Tytuł Xiążęcia naystarszego jest Sultan Gatgan, drugiego Or-Beg à trzeciego Nuraddin Beg.

40. *Ktore są Kraje Tureckie w Azyi?*

Natolia, między Arcypelagem, Morzem śródziemnym y czarnym. Sorya, między Morzem śródziemnym y Rzeką Eufratem. Arabia nad Morzem czerwonym, Georgia między Morzem Czarnym, Kaspijskim y Gorą Kaukazus.

Turko-

Turkomannia, między Morzem Kaspijskim y Ieziorem Aralskim. Diar-bek, między Arabią y Krolestwem Perskim, a w Afryce Krolestwo Egypskie.

41. *Ktore Narody dawne mieszkały w Romanii?*

Mady, Bistones, Odryfy, Bessy, Odomantes y Getowie.

42. *Ktorzy w Bulgaryi y Serwii?*

Mezy, Pacyny, Gety, Tryballi, Karpi, Skordysci y Dardani.

43. *Ktorzy w Dalmacyi y Kroacyi?*

Tralli y Pyrausti.

44. *Ktorzy w Xięstwie Wołoskim y Mołdawskim?*

Daci. Stolica ostatniego ich Krola Decebala zwyciężonego od Cesarza Rzymskiego Traiana, była Egetuza.

VII. MAPPA

o Krolestwie Węgierskim.

I. *Ktore są granice?*

Ku

Ku Połnocy Krolestwo Polskie, ku
Wschodowi Xięstwo Mołdawskie y
Wołoskie, ku południowi Tureckie,
à ku zachodowi Niemieckie
kraie. Zawiera 4760. mil kwadrato-
wych.

2. *Ktore są znaczniejszye Rzeki?*

Dunay, Morawa, Tays czyli Tyż-
sza ktora wychodzi z gor Krempa-
ckich; y Drawa, ktora wychodzi z Xię-
stwa Stayermarkskiego y płynie mię-
dzy Krolestwem Słowieńskim y Węgier-
skim. Wszystkie trzy wpadają do
rzeki Dunaiu.

3. *Ktore są znaczniejszye Gory?*

Fatra y Matra.

4. *Ktore znaczniejszye Jeziora?*

Balaton y Ferte.

5. *Jakie Narody mieszkają w tym Kro-
lestwie?*

Węgry, Jazygi y Kumani, ktorzy
pochodzą od Scytow, Czechy, Niem-
cy, Serbowie czyli Racy, Rusy, Wen-
dy, Wołochy, Grecy, Turcy y Cy-
gani.

mniejszych Magnatów czyli Baronów
Krolestwa, Trzeci Szlachtę, à Czwar-
ty Miasta wolne Krolewskie.

10. *Jak wielkie iest Woysko Węgierskie?*

10000. Piechota zowie się Haydu-
cy á Jazda Hufary.

11. *Jak się dzieli ogulnie Krolestwo Węgier-
skie?*

Na wyższe ku wschodowi y niższe
Węgry ku zachodowi.

12. *Jak niższe Węgry?*

Na dwa Cyrkuły albo dwadzieścia
y sześć Hrabstw, po węgiersku War-
megye. Stolica iest Preszburk. Dru-
gie znaczniejsze miasta są: Nitrya,
Nayfztet, Kremnic, Komarno, Pest,
Wayun, Ofen czyli Buda, Przedtym
Stolica Krolestwa, fundowana przez
Krola Belę czwartego, Wysegrad, Rab,
Gran, Barlian, Finskirchen, po Wę-
giersku Pęcz, Mohacz, gdzie Krol Lu-
dwik tego imienia drugi w roku 1526.
bitwę przegrał z Solymanem, Soltanem
Tureckim; Kanysza, Szyt, to
iest:

jest: Wyspa na rzece Dunaju, y sławny
Klasztor Mariantal, czyli Padoł Świę-
tey Maryi. Jest to miejsce wstawione
pielgrzymowaniem ludzi nabożnych.

13. *Jak się dzielą wyższe Węgry?*

Także na dwa Cyrkuły albo 26.
Hrabstw. Znacznieysze miasta są: Epe-
ries, Tokay, Kafzawa, Szegedyn,
Munkacz, wielki Waradyn, czyli Na-
gy Warad y Temeszwär.

o Xięstwie Siedmiogrodzkim.

1. *Ktore są granice X. S.?*

Ku Polnocy y Wschodowi Węgry
y Maltany à ku południowi y Zacho-
dowi Wołochy y Węgry.

2. *Jakie Narody mieszkają w tym Xię-
stwie?*

Węgry, Cykli, którzy pochodzą od
Hunnow Scytyjskich y Sasi, wezwani
od Krola Geysy drugiego w roku 1154.

3. *Jakie są Herby tego Xięstwa?*

Są podzielone na trzy części: w pier-

wzney jest siedm gor w polu złotym, Węgrow: w drugiey Orzeł w polu czerwonym Cyklow: á w trzecim Słońce y Miesiąc Safow, także w polu czerwonym.

4. *Jak się dzieli to Xięstwo?*

Na siedm Grabstw Węgierskich ku Zachodowi: siedm Dystryktow czyli szekow Cyklow ku Polnocy y Wschodowi: siedm Dystryktow ziemi Krolewskiej Safow.

5. *Ktore są znaczniejsze Miasta?*

Stolica jest Hermanstadt czyli Szepeni, Klausenburg czyli Kolofwar y Kronstadt czyli Brusow.

O Illyryi Węgierskiej, czyli Państwie Słowieńskim, Kroackim y Dalmackim.

1. *Gdzie leży terazniejsza Illyrya Węgierska?*

Od Rzeki Dunaju aż do Morza Adrya-

Adryatyckiego między rzekami Drawą, Sawą y Unną. Obywatele pochodzą od Słowakow.

2. *Wiele jest Biskupstw w tych Kraiach?*

Trzy Arcy-Biskupi Katoliccy y jeden Grecki. 24. Biskupow Katolickich y 10. Greckich.

3. *Jak liczne jest Woysko Kroackie y Dalmackie?*

W ostatniey wojnie było go na 70000.

4. *Gdzie leży Krolestwo Słowieńskie?*

Między rzekami Drawą, Sawą y Dunaiem. Ma wzdłuż około 40. a w szerz 13. mil.

5. *Jak się dzieli?*

Na dwie części: Bannatus czyli Prawo Słowieńskie, ktore zawiera trzy Grabstwa y Generalstwo iedne.

6. *Ktore są znaczniejsze miasta?*

Esek, Stolica, ktora ma sławny most drewniany na rzece Drawa, całą milą rozciągly. Peterwaradyn y Karlowic.

lowic. W tym ostatnim mieście pokoy z Turkami zawarty w roku 1699.

O Krolestwie Kroackim po Węgiersku: Harwat Orszak.

1. *Jakie jest położenie tego Krolestwa?*

Leży między Drawą, Morzem Adryatyckim, Krolestwem Słowieńskim y Bośniackim tudzież Arcy-Xjęstwem Rakuskim.

2. *Ktorego czasu Krolestwo Kroackie złączone jest z Krolestwem Węgierskim?*

W wieku iedenastym pod panowaniem Krola Ładyśława.

3. *Jak się dzieli?*

Na dwie części z tey y z tamtey strony Rzeki Sawy, albo na Generalstwo y Bannat Kroacki. Pierwsza część zawiera cztery Grabstwa.

4. *Ktore są znaczniejsze Miasta?*

Stolica jest Karlstat lub Karlowiec, Mały Waradyn y Petryna.

O Kro-

O Krolestwie Dalmackim.

1. *Ktore są granice części Austryackiej?*

Ku Północy y Wschodowi Krolestwo Kroackie, ku Południowi y Zachodowi Dalmacya Wenecka y Morze Adryatyckie. Dzieli się na pięć Dystryktow. Stolica jest Zenk, Religia Katolicka á język Słowieński.

2. *Jakim sposobem złączone jest z Krolestwem Węgierskim?*

Zona ostatniego Krola Zladomira legowała ie Bratu swemu Ładysslawowi Świętemu.

3. *Jakie Narody dawne mieszkały przedtym w tych Kraiach?*

Pannones, Arawisci, Amanteni, Breasi, Azali, Verciani y Jassii. Bośnia, Sklawonia, Niższe Węgry y część Austryi y Kroacyi przedtym nazwana była Pannonią, Miasto Belgrad, przedtym Taurunum, Essek, przedtym Budalia Mursa, á Gran czyli Strygoń, przedtym Bregetis.

OSMA

OSMA MAPPA.
o Państwie Rzymko-
Niemieckim.

1. *Ktore są granice Niemców?*

Ku Północy Morze Bałtyckie, ku Wschodowi Prusy Polskie, Krolestwo Polskie, Węgierskie, Słowiańskie y Kroackie; ku Południowi Morze Adryatyckie, Włochy y Rzeczpospolita Szwaycarska, a ku Zachodowi Morze Północne, Rzeczpospolita Hollenderska y Krolestwo Francuskie. Leży między 45. gradusem y 4. minutą y 54. o 40. północney szerokości y między 23^o 30' y 36^o 52' długości zawiera III 24. mil kwadratowych Geograficznych.

2. *Ktore są znaczniejsze Gory?*

Sudeckie między Krolestwem Czeskim, Markgrabstwem Morawskim y Xięstwem Śląskim y Kalenberg.

Ktore są znaczniejszye Lasy?

Czeski, Czarny, Turyngijski y Hercyński.

4. *Ktore są znaczniejszye Rzeki?*

Sześć: I. *Dunay*, który się poczyna w Szwabii przy mieście Donezlingen, płynie więcej iak 400. mil przez Szwabyą, Bawaryą, Austryą, Węgry y Tureckie Kraie y wpada do Morza Czarnego.

II. *Ren* wychodzi w Rhecii z Gory S. Gotharda, płynie przez Helwecyą, Jezioro Konstancyeńskie, Cyrkuł Ryński niższy y Westfalski y Niderlant, wpada do Morza Połnocnego.

III. *Mayn* wychodzi w Cyrkule Frankońskim z Gory Fichtelberg na granicach Czeskich, płynie przez Cyrkuł Frankoński y Ryński Niższy, wpada potym przy Moguncyi do Rzeki Rhenu.

IV. *Wezer* poczyna się w Cyrkule Ryńskim Wyższym, gdzie się Rzeki Werra

Werra y Fulda schodzą, płynie przez Cyrkuł Ryński Wyższy, Westfalski y Saski, wpada do Morza Połnocnego.

v. *Elba* ma swoy początek w Krolestwie Czeskim, płynie przez Cyrkuł Saski wyższy y niższy, wpada za Hamburkiem do Morza Połnocnego.

vi. *Odra* poczyna się [w Margrabstwie Morawskim, płynie przez Xięstwo Śląskie y Cyrkuł Saski wyższy, wpada do Morza Bałtyckiego.

5. *Ktore są znaczniejszye Rzeki wpadające w Dunaj?*

Iler, Lek, Izer y Ens.

6. *Ktore wpadają do Rhenu?*

Aar, Nekar, y Mozel.

7. *Ktore do Maynu?*

Sala y Kincyk.

8. *Ktore do Wezer?*

Aller y Wymma.

9. *Ktore do Elby?*

Moldawa, Egra, Mülda y Hawela.

10. *Ktore do Odry?*

Bober, Nayfa y Warta.

11. *Ktore są znaczniejszye jeziora?*

Konstancyeńskie między Szwabą y Helwecyą á Cyrknyckie w Xięstwie Kraynskim.

12. *Wiele wszystkie Niemieckie Kraie zawierają w sobie miast, wsi y obywatelow?*

Więcey iak 2300. miast, 80000. wsi y 24. Millionow obywatelow.

13. *Kiedy się zaczęła Religia Chrześcijańska?*

Pierwszy Kilian, Biskup Hybernski ogłosił Ewangelią ku końcu wieku siódmego.

14. *Wiele jest Akademiy?*

Siedmaście Katolickich: Bamberk Keln, Dyllyngen, Frayburk, Fulda, Gretz, Ingolsztat, Insburk, Lewen, Moguncya, Olmitz, Paderborn, Praga, Saleburk, Tryer, Wiedeń y Wirtzburk. Siedmaście Dyssydencich: Altdorf, Dysburk, Erlangen, Frankfurt nad Odrą, Gysen, Gettyn-
gen,

gen, Grayfswalde, Halle, Helmsztet, Jena, Kyl, Lipsk, Marburk, Ryn-
teln, Rostok, Tubyngen y Witten-
berk á dwie mieszane: Erfurt y
Haydelberk.

15. *Gdzie są najsławnieysze Książnice?*

W Wiedniu, w Wolfenbytlu, w
Hannowerze, w Getindze, w Wey-
marze y w Lipsku.

16. *Ktore są Akademie Umiejętności?*

W Wiedniu, w Berlinie, w Mona-
chium, w Erfurcie, w Lipsku, w Dys-
burgu y w Ienie.

17. *Ktore są znacznieysze miasta handlu-
jące?*

Hamburk, Frankfurt nad Menem,
Lipsk, Norymberk, Augsburk, Wie-
den, Fiume y Triest.

18. *Jak się dzieli ogulnie Cesarstwo Nie-
mieckie?*

Podzielone jest w wieku szesnastym
przez Cesarza Maximiliana Pierwsze-
go na dziesięć Cyrkułow: Austrya-
cki, Burgundski, Ryński Niższy,
Fran-

koński, Bawarski, Szwabski, Ryński,
Wyższy, Westfalski, Saski Wyższy y
Niższy.

19. *Jak jest Religia w Niemczech?*

W cyrkułach Austryackim, Ba-
warskim y Renu Niższego jest Kato-
licka Religia. Cyrkuły Saxoniy
Wyższey y Saxoniy Niższey częścią
są Luterskie, częścią Kalwińskie.
W innych Cyrkułach są częścią Kato-
licy, częścią Lutrzy, częścią Kal-
wini.

20. *Jakie Kraie nie należą do tych dziesię-
ciu Cyrkułow?*

Krolestwo Czeskie, Margrabstwo
Morawskie y Luzacya, Xięstwo Śląskie
y Hrabstwo Mypelgart.

21. *Jakim sposobem obierają Niemcy Ce-
sarzow?*

Do obierania Cesarzow, wyzna-
czonych jest dziewięciu Xiążąt Nie-
mieckich, ktorzy się zowią Elektorami
y postanowieni są od Karola Wielkiego
á potwierdzoni od Karola Czwarte-
go

go in *Aurea Bulla*. Trzech z nich jest Duchownych, szczęściu Swieckich.

22. *Ktorzy są Elektorowie Duchowni a ktorzy Swieccy?*

Elektorowie Duchowni są Arcybiskupi: Moguncki, Trewirski y Kolonński. Elektorowie Swieccy są: Krol Czeski, Xiążę Bawarski, Xiążę Saski z Familii Albertyńskiej, Margrabia Brandenburgski, Xiążę Woiewoda Ryński z Familii Rudolfskiej y Xiążę Hannowerski z Familii Brunswickiej Lunenburgskiej.

23. *Ktore są Herby Cesarstwa?*

Orzeł czarny dwoyglówny w polu złotym.

24. *Co to znaczy: Krol Rzymski?*

Ten jest prawdziwym Następcą Cesarza Rzymskiego, którego Elektorowie obierają.

25. *Jak się dzielą Stany Cesarstwa?*

Na Duchowne y Swieckie. Duchowne są: Arcybiskupi, Biskupi, Opaci, Proboszczowie, Wielki Mistrz

Nie-

Niemiecki y Wielki Przeor Orderu Świętego Jana; świeccy są Elektorowie, Xiążęta, Hrabiowie, Szlachta y Miasta wolne Cesarstwa.

26. *Jakie Urzędy mają Elektorowie?*

Mogunński jest Arcy-Kanclerzem Świętego Państwa Rzymskiego przez Germanią lub w Niemczech y Dyrektorem Collegium Elektorckiego.

Trewirski jest Arcy-Kanclerzem, przez Galią y Krolestwo Arelateńskie.

Koloński jest Arcy Kanclerzem przez Włochy;

Krol Czeski jest Arcy Cześnikiem a Hrabiowie Althanscy są Cześnicy dziedziczni Cesarstwa.

Bawarski jest Arcy Stolnikiem a Hrabiowie Waldburgscy są Stolnicy dziedziczni.

Saski jest Arcy Marszałkiem. Hrabiowie Pappenheimscy są Marszałkowie dziedziczni.

Bran-

Brandenburgski jest Arcy Podkomorzym, a Xiążęta Hohenzollerscy są Podkomorzowie dziedziczni;

Elektor Woiewoda Ryński, lub Faltzragff jest Arcy Podskar bim a Grafowie Zincendorfsy są Podskarbiowie dziedziczni;

Hannowerski także jest Arcy Podskar bim.

27. *Wiele jest Arcy-Biskupow y Biskupow?*

Sześć Arcy Biskupow: Moguntki, Trewirski, Koloński, Salisburgski, Byzański y Wiedeński, ale ten ostatni ieszcze nie ma głosu na Seymie.

Dwadzieścia y dwóch Biskupow: Bambergski, Wirzburgski, Wormacki, Eykstetki, Spireński, Straszburgski, Konstancyeński, Augszburgski, Hildesheimski, Paderbornski, Freyzyński, Ratysboński, Passawski, Trydentski, Brixieński, Bazyleyski, Monasterieński, Osnabrucki, Leodyjski, Churski, Lubecki y Fuldeński.

28. *Jacy ieszcze Xiążęta Duchowni głos
mają w Rzeczy Niemieckiej?*

Wielki Mistrz Krzyżacki Orderu
Teutońskiego, Xiążęta Opaci Kamoio-
duńskiego, Prymski, Sztabloski y Kor-
weyfski, Wielki Mistrz Orderu Świę-
tego Jana, Xiążęta Proboszczowie
Elwangenfski, Berchtolgadeński y
Weyfenburgfski.

29. *Wiele Xiążąt Swieckich głos mają?*

Sześciudziesiąt y jeden. Pierwszym
jest Arcy Xiążę Austryacki á ostatnim
Xiążę Szwarcburfski.

30. *Jak się dzielą drudzy Prałaci?*

Na dwie ławy, Szwabską y Ryn-
fską. Każda ma tylko głos ieden.
Pierwsza zawiera dwadzieścia á dru-
ga ośmnaście Prałatow.

31. *Jak się dzielą Hrabiowie?*

Na cztery Kollegia: Wetterawfskie,
Szwabskie, Frankońskie y Westfal-
fskie. Każde ma ieden głos.

32. *Ktore są miasta wolne Państwa Rzym-
skiego?*

Te, ktore się rządzą przez swoy
H własny

własny Magistrat, głos na Seymie
mają y proszą dependują od Cesarza
y Państwa Rzymskiego. Dziela się na
dwie Ławy: Rynską y Szwabską.
Pierwsza zawiera 14. a druga 37. miast.

33. *Co to znaczy Miesiąc Rzymski?*

Nazwisko tych pieniędzy zaczęło
się od tych czasów, których Cesa-
rzowie do Rzymu jeździli, żeby
tam byli koronowani od Papieża, y
Stany Niemieckie musieli prowadzić
przez sześć miesięcy y płacić co mie-
siąc za jeźdźca 12. za pieszego 4. złote.
Taki Miesiąc Rzymski czyni około
50000. złotych.

34. *Jak wielkie jest Woysko Cesarskie?*

W roku 1702. postanowiono, żeby
w czasie pokoju Woyska było 80000.
a w czasie wojny 120000.

DZIEWIĄTA MAPPA.

o Krolestwie Czeskim

1. *Ktore są granice tego Krolestwa?*

Ku Polnocy Margrabstwo Mysni,
Land-

Landgraństwo Luzacyi y Xięstwo Śląskie; ku Zachodowi Cyrkuł Bawarski y Frankoński, ku Południowi Cyrkuł Austryacki, à ku wschodowi Margrabstwo Morawskie, Xięstwo Śląskie y Hrabstwo Głazkie. Jest zewsząd otoczone wysokimi Górami y wielkimi Lasami. Zawiera 800. mil Kwadratowych.

2. *Wiele zawiera Miałt y wsi?*

Sto y pięć miałt y około 6000. wsi

3. *Ktore są Stany?*

Arcybiskup Pragski, Biskupi Litomierzki y Hradeczki, Kanonicy Kościoła Metropolitańskiego S. Wita w Zamku Pragskim y 21. Proboszczow y Opatow, Xiążęta, Hrabiowie, Szlachta y Miałta.

4. *Od iakiego języka pochodzi język Czeski?*

Od Słowiańskiego. Pierwey mieli iednakowe litery z Rusakami, ale za panowania Bolesława Dobrego, zaczęli zażywać łacińskich.

5. *Kiedy zaczęła się Wiara Chrześcijańska?*
W roku 850. Greecy, Methodius y
Cyrillus Bracia, opowiadali Czechom
Ewangelią.

6. *Który jest Herb Krolestwa?*

Przedtym był Orzeł czarny w po-
lu srebrnym, ale teraznieyszy, który
Cesarz Fryderyk Krolowi Władysławo-
wowi drugiemu dał: jest Lew srebrny
z ogonem podwoynym w polu czer-
wonym.

7. *Ktore są Ordery?*

Order Sw. Wacława y Krzyżacki
z gwiazdą czerwoną ustanowiony
w roku 1217.

8. *Wiele co rok Krolowa ma Intrat z Kro-
lestwa?*

5270,488. Złotych á kiedy Woy-
na 9000. Żołnierzy.

9. *Jak się dzieli Krolestwo?*

Podział uczyniony w roku 1714.
od Stanow y potwierdzony od Cesa-
rza Karola szóstego, jest na Stolicę
Pragę, 12. Cyrkulow y na Powiat Hebski.

10. Jak zowią te dwanaście Cyrkulow?
(*Burzlauer*) Bolesławski, Hradecki
(*Konigingratur*) Hrudymski, Czaśla-
wski, Kaurzymiski, Bechyński, (*Pil-
sner*) (*Saazer*) Lito-Pragski, Pilsneń-
ski, Sadecki, (*Leutmeritzer*) Litomierzy-
cki, Rakowniczi y Podiebracki.

11. Co wiadomości godnego o Stolicy Pra-
dze?

Leży nad rzeką Moldawą fun-
dowane w roku 795. Ma 4400. Ka-
mienic, 92. Kościołow, 40. Klaszto-
row y 116000. Obywatelow, mię-
dzy ktoremi jest 16000. Zydow.
Podzielone jest na trzy części: Stare
Miasto. Nowe Miasto, fundowane
od Cesarza Karola Czwartego w roku
1348. y mała strona czyli Małe Mia-
sto. Akademia fundowana od Cesa-
rza Karola Czwartego w roku 1347.
W tym Mieście zaczęła się w roku
1618. Sławna woyna, ktora trzydzie-
ści lat trwała, kiedy Ministrowie Ce-
sarscy z okien Zamkowych powyrzucani
byli

byli y także tam skończyła się po roku 1648. pokojem Westfalskim, kiedy Szwedzi opanowali Małą stronę.

12. *Ktore są znaczniejsze Miasta?*

Krolowy Hradek (Königsgrätz) Pilžno (Pilsen) Litomierzyce (Leutmeritz) Czasław, gdzie grob Jana Zyski, Hradyskie Gory (Thabor) w Cyrkule Bechynskim, od ktorego miejsca Husytyowie nazwani Taboritami, Karlsteyn w Cyrkule Podiebradzkim, fundowane od Cesarza Karola czwartego w roku 1348. gdzie Korona, Berlo y Przywileie schowane są, Joachimsthal w Cyrkule Ziateckim, gdzie w roku 1516. sławne kruszcze srebra wynaleziono y tam pierwsze Talery Joachymskie bić zaczęto, y Cieplice *Teplic* w Cyrkule Litomirskim, Eger y Karlsbad w Cyrkule Ziateczkim.

13. *Jaki Narod dawnych czasow mieszkał w Krolestwie Czeskim?*
Markomanny.

O Margrabstwie Morawskim.

1. *Ktore są granice?*

Ku Zachodowi Krolestwo Czeskie, ku Polnocy Hrabstwo Głac y Xięstwo Śląskie, ku Wschodowi Śląsk y Krolestwo Węgierskie a ku Południowi Arcy-Xięstwo Austryackie. Zawiera około 360. mil kwadratowych Niemieckich. Rzeka Morawa dzieli go na dwie rowne części.

2. *Wiele zawiera Miał?*

42. więkzych y 17. mnieyszych. Język obywatelów jest Słowiański y nie bardzo różny od Czeskiego. Naywiększa część mówi po Niemiecku.

3. *Ktore są Stany?*

Duchowne, iako to Biskup Olomuński, Pralaci, Opaci y Proboszczowie, Xiążęta y Grafowie, Szlachta y Mieszczanie, to jest obywatele Miał Krolewskich Olomuńca, Bruny, Znaymu,

Znaymu, Iglawy, Hungariszbrod,
Hradysz, Neystadt y Gaya.

4. *Kiedy się zaczęła Religia Chrześcijańska?*

W roku 791. Samosław Krol Mora-
wski przyjął Wiarę. Morawcy nazy-
wają swoich Księży, Knezi. Religia
Katolicka panuje.

5. *Jakie Narody przedtym mieszkały w
Morawie?*

Kwady, Markomanny y Sławacy.

6. *Który jest Herb?*

Orzeł srebrny y czerwony w polu
błękitnym.

7. *Do kogo należy to Margrabstwo?*

Do Krolowey Węgierskiej y płaci
co rok na zatrzymanie Woyska
18564902.

8. *Jak się dzieli?*

Na sześć Cyrkułow: Olomucki
(Olmützer) Prerowski (Prerauer)
Hradyski (Aradiszer) Brenenski,
(Brünner) Znaymski, (Znaymer) y
(Iglauer) Iglawski.

9. *Ktore są najznaczniejszye Miasta?*

Olo-

Ołomuniec (Olmûtz) nad rzeką Morawą, Stolica y Akademia, fundowana w roku 1567. Bruno (Brünn) Forteca, która kilka razy obleżona, ale nigdy dobytą nie była, Znaymo y Igława.

10. *Co wiadomości godnego o wsi Hradysko w Cyrkule Ołomunieckim?*

Tam z ziemi kopią mirę y kadzidło.

11. *Do kogo należy Powiat Katszer w Cyrkule Prerowskim?*

Ustąpiony jest Królowi Pruskiemu Traktatem Berlińskim w roku 1742. y zawiera Państw dziesięć.

12. *Co wiadomości godnego o gorze Radhoft?*

Tam Starzy Morawcy wielbili Bałwana Radhoft.

O Xięstwie Śląskim.

1. *Ktore są granice Śląska?*

Ku Wschodowi Królestwo Polskie,
ku

ku Południowi Węgry, ku Zachodowi Margrabstwo Morawskie, Krolestwo Czelkie, Hrabstwo Glac y Margrabstwo Luzacyi, á ku Północy Margrabstwo Brandenburskie. Zawiera około 650. mil kwadratowych Geograficznych.

2. *Jakie Gory są ku Zachodowi y Południowi?*

Czeska, która ma wzdłuż 15. mil Geograficznych, znaczna część iey zowie się Olbrzymska Morawska, która ma wzdłuż 24. mil Geograficznych. Między gorami w środku Xięstwa nayznaczniejszy y naywyższy Koteńska Gora (Zotenberg) w Xięstwie Swidnickim.

3. *Ktore są nayznaczniejszye rzeki?*

Odra, Wisła y Elba.

4. *Wiele to Xięstwo zawiera Miał, wsi y obywatelów?*

173. Miał, 4761. wsiow y pułtora miliona Obywatelów.

5. *Jakie Narody mieszkają w tym Xiążstwie?*

Polski y Niemiecki.

6. *Wiele zawiera Biskupstw?*

Jedno Wrocławskie fundowane w roku 966. od Mieczysława Xiążęcia Polskiego. Ten Biskup przedtym był pod Arcy-Biskupem Gnieźnieńskim, ale teraz należy do samego Papieża. Jest pierwszym Xiążęciem Śląskim, y Krol Fryderyk Drugi nazwał go Generalnym Wykaryuszem całego Stanu Duchownego Katolickiego w Śląsku. Dyecezya tego podzielona jest na cztery Archi-Dyakonaty: Wrocławski Głogowski, Opolński y Legnicki. Zawiera Kościół Katedralny w Wrocławiu, 77. Cykułów Arcy-Kapłańskich, 16. Probostw, 576. Parafiy, 86. Klasztorow, 68. Zakonnikow y 18. Zakonnice. Grecy w Wrocławiu także mają Cerkiew, y Zydzi swoją Bożnicę.

7. *Jakie Narody dawnych czasow mieszkały w tym Xięstwie?*

Lygliowie y Kwady. Stare niemieckie slowo Kwad znaczy złe.

8. *Kiedy się zaczęła Religia Chrześcijańska?*

W roku 966. postanowiona od Mieczysława Pierwszego, Xiążęcia Polskiego.

9. *Do kogo należy teraz to Xięstwo?*

Do Krola Pruskiego. Marya Thereffa, Krolowa Węgierska y Czeska, Corka Karola Szostego, Cesarza Rzymskiego, ustąpiła mu ie w roku 1742. Traktatem Wroclawskim y Berlińskim á zatrzymała dla siebie tylko Xięstwo Cieszyńskie, część Xięstwa Troppau, Jaegerndorf y Neyse y Powiat należący do Margrabstwa Morawskiego.

10. *Jaki jest Herb tego Xięstwa?*

Orzeł czarny w Koronie w polu złotym, mający na pierśiach połowę mieściacza srebrnego.

11. *Wiele ma Intrat Krol Pruski z tego Xięstwa?*

Dziewięć Millionow Talerow, a część Czeska płaci Krolowey Węgierkiej 186000. Talerow.

12. *Jak się dzieli ogólnie to Xięstwo?*

Już w Wieku 12. podzielone było na dwie części: Śląsk Wyższy y Śląsk Niższy.

13. *Co zawiera Śląsk Niższy?*

Trzynaćcie Xięstw: Wrocławskie, Brigskie, Głogowskie, Jawerskie, Lignickie, Sambickie (Münsterberg) Neyse, Elskie, Zagańskie Swidnickie, Wolawskie, Trachenbergskie y Karolackie y sześć Państw większych y mniejszych: Szychowskie, (Wartenberg) Milyczkie, Goszyckie, Nayszłofskie, Freyhauskie y Sulawskie.

14. *Co zawiera Śląsk Wyższy?*

Sześć Xięstw: Czeszyńskie (Tešfen) Opawskie (Troppau) Karnowskie, (Jägernderf) Opolskie, Raci-

Raciborskie y Bilyckie, Iedenascie
Państw wiekzych y mnieyszych:
Pszczyna (Ples) Bitorn (Beuten)
Wadissaw (Loslau) Bogumin (Oder-
berg) Bruntal (Freydenal) Olberf-
dorf, Frydek, Freystadt, Roy, Dey-
czleyten y Reichenwaldau.

15. *Co należy do Krota Pruskiego?*

W Niższym Śląsku siedm Xięstw
prosto do niego należy (*Immediata*)
Wrocławskie, Brigskie, Swidnickie,
Jaworskie, Legnickie, Wolawskie y
Głogowskie; sześć Xięstw pośrednim
spůsobem (*Mediatr*) Naywiększa część
Xięstwa Neyskiego, Xięstwo Elskie,
Zagańskie, Sambickie (Münsterberg)
Trachenbergskie y Karalackie, Trzy
wiekzych Państw: Szychowskie
(Wartenberg) Mylickie y Goszyckie,
Trzy Mnieyszych: Neyszlos, Frey-
han y Sulaw. W wyższym Śląsku:
Dwoie Xięstw prosto należących do
Niego: Opolskie y Raciborskie,
Dwoie Xięstw Pośrzodkowych, nay-
wię-

większa część Xięstwa Opawskiego (Troppau) y Kornowskiego (Jägerndorf) Dwoie Państw większych Pszczyzna (Ples) y Bytorn (Beyten) tudzież dwa mniejszych: Wodyśław (Loslau) y część Boguminskiego (Oderberg).

16. Co należy do Domu *Austryackiego*?

W niższym Śląsku mała część Xięstwa Neyskiego, w Wyższym cztery Xięstwa Cieszyn, Bylic y część Opawskiego (Troppau) y Karnowskiego (Jägerndorf) ośm Państw Mniejszych: Bruntal (Freydental) Olbersdorf, Frydek, Freysztat, Roy, Daytszleyten, Reichenwaldau y część Boguminskiego. (Oderberg).

17. Co wiadomości godnego o Xięstwie *Wrocławskim*?

Gdy Synowie Władysława Drugiego w roku 1164. Śląsk między sobą dzielili, Bolesław Wysoki odebrał to Xięstwo. Henryk szosty poddał się pod protekcyą Jana Króla Czeskiego

skiego y kupił Hrabstwo Glac pod tą kondycyą, żeby Xięstwo spaść miało na Krola, ieżeliby żadnego dziedzica Męskiej płci nie zostało. To się stało w roku 1335. y Xięstwo było pod Domem Austryackim aż do roku 1742. Dzieli się na cztery Cyrkuły y zawiera dziewięć Miast. Stolica całego Xięstwa jest Wrocław nad rzeką Odrą. Fryderyk drugi Krol Pruski konferował mu trzeci rząd między Miastami Państw swoich, to jest: Po Berlinie y Krolewcu. Do tego miasta należy 15. wsi. Drugie znaczniejsze miasta są: Naymark, Kant y Namław nad Wayną.

18. *Co wiadomości godnego o Xięstwie Brigskim?*

Pierwszy Xiąże był Bolesław Trzeci, naystarszy Syn Xiążęcia Henryka tłuścigo w roku 1314. Poddal się pod protekcyą Iana Krola Czeskiego w roku 1328. Fryderyk Drugi uczynił ugodę, czyli umowę względem
 suk.



sukcesy z Joachimem drugim, Ele-
ktorem Brandeburskim. Jerzy Wil-
helm był ostatni z rodziny Piastowskiej
w Śląsku y umarł 1675. Cesarz
Rzymski konfiskował to Xięstwo,
które podzielone jest na sześć Cyrku-
łów y zawiera dziewięć Miast. Brig-
nad Odrą jest Stolica. Do niego na-
leżą dwa Państwa y wsi drugie, nay-
znaczniejszy miasta są Olow y Sztrelen
nad Olawą, Nymptsz nad Lochą,
Kreyckerk nad Brynnicą y Pitzen.
Te dwa Miasta Gorowe w Xięstwie
Sambickim (Münsterberg) Reichen-
steyn y Silberberk ieszcze do tego
Xięstwa należą, y te które Xiąże Joa-
chim Fryderyk w roku 1599. od Xią-
żęcia Rozenbergskiego kupił.

19. *Co wiadomości godnego o Xięstwie
Swidnickim?*

Między tym Xięstwem y Krole-
stwem Czeskim są Gory Sudeckie
(Sudetes) z których najwyższe są
Eyle y Cotenberg (Mons Fabothus)

Ta ostatnia jest ten Mons Ascyburgius, o którym Ptolomæas wspomina. Wysokość iey wynosi na 2125. stop Ryńskich. To Xięstwo dzieli się na pięć Cyrkułow y zawiera 14. Miast. Bolesław Pierwszy był pierwszym Xiążęciem w roku 1286. Iak Henryka drugiego Córka Anna poszła za Krola Czeskiego, Karola czwartego, po iego śmierci w roku 1368. spadło na Krolestwo Czeskie. Nayznacznieysze Miasta są: Swidnica, Stolica y Forteca nad Weystrycą, Sztrygań nad Czyślą, Bolkenhay, Landshut nad Bobrem y Reychenbach nad Peylem.

20. *Co wiadomości godnego o Xięstwie Jaworskim?*

Między tym Xięstwem y Krolestwem Czeskim jest Góra Olbrzymiska. Droga do wierzchołku iey zawiera trzy mile a wysokość 22500. stop Ryńskich. Nayznacznieysze rzeki są: Elba, Izer y Bober. Podzielone

ione jest na cztery Cyrkuły y zawiera
 dwaście miast. Nayznaczniey-
 sze są: Iawer Stolica, Hyrszberk,
 Lwow y Bunclaw. Bolesław Pier-
 wszy odebrał to Xięstwo w roku 1291.
 od Henryka Tłustego, Brata swego.
 21. *Co wiadomości godnego o Xięstwie Li-
 gnickim?*

Bolesław Drugi albo Łysy, Syn
 Henryka dobrego odebrał to Xięstwo
 w roku 1277. Ta familia skończyła-
 się w roku 1675. Podzielone jest na
 cztery Cyrkuły y zawiera pięć miast.
 Nayznacznieysze są: Lignica Stolica,
 Goldberk, Hayn y Lyben. W Li-
 gnicy jest Akademia Rycerska, fundo-
 wana od Cesarza Iozefa. Przy wsi
 Walsztat w Cyrkule Lignickim, w ro-
 ku 1241. wielka bitwa była między
 Xiążęciem Henrykiem drugim y Ta-
 tarami, którą Xiąże przegrał y sam
 na placu został. Wieś Osyk w Cyr-
 kule Lubenskim, jest miejsce urodze-
 nia znanego Heretyka Kaspara
 Szwenkfelda.

22. *Co wiadomości godnego o Xięstwie Wolawskim?*

Dieli się ogólnie na Wolau y Szteynau. Wolau przedtym należało do Xięstwa Elskiego, a Szteynau do Xięstwa Głogowskiego, Fryderyk, Xiąże Lignicki y Brygski kupił go w roku 1524. a w roku 1675. po śmierci Xiążęcia Ierzego Wilhelma, Cesarz o-
ne konfiskował. Jest podzielone na sześć Cyrkułow y zawiera sześć miast: Wolau stolicę, Wyncyk, Herenfzrat, Rycen, Szteynau y Rauten; Rzeka jest Odra.

23. *Co wiadomości godnego o Xięstwie Głogowskim?*

Xiąże Henryk drugi albo dobry, który Panem był całego Śląska niższego, zostawił to Xięstwo w roku 1241. Konradowi drugiemu, Synowi swemu trzeciemu. Xiąże Jan poddał się w roku 1331. pod protekcją Jana, Krola Czeskiego. Cesarz Ferdynand pierwszy, zastał, ie w roku 1536. pe-
wnemu

wnemu Biberfzteynowi a w roku 1510
Frydrykowi drugiemu, Xiążęciu Li-
gnickiemu y Brigskiemu. Wykupil
je znowu w roku 1544. Dzieli się
na sześć Cyrkułow. Nayznaczniey-
sze miała są; Głogow Stolica, Gurau,
Szprotau, Freysztat, Grynberk, y
Szwybuz.

24. Co wiadomości godnego o Xięstwie
Neyskim?

Falszywie to Xięstwo nazywają.
Grotkau! Nayznacznieysza rzeka jest
Neyfa. To Xięstwo należy do Bi-
skupstwa Wroclawskiego. Bolesław
Wysoki odstąpił go Jarosławowi sy-
nowi swemu w roku 1179, który w
roku 1198. Biskupem Wroclawskim
został y darował to Xięstwo Biskup-
stwu. W roku 1341. Biskupstwo kupiło
od Henryka drugiego, Xiążęcia
Brigskiego Cyrkul Grotkowski. Herb
tego Xięstwa podzielony jest na czte-
ry pola, pierwsze y czwarte jest czer-
wone y zawiera sześć Litii, drugie y
trzecie

trzecie jest złote y zawiera Orła czar-
 nego, mającego na pierśiach poł Mie-
 śniaca srebrnego. Xięstwo dzieli się na
 dwa Cyrkuły. Nayznacznieysze mia-
 sta są Neyse nad rzeką Neyszą y Grot-
 kau.

25. *Co wiadomości godnego o Xięstwie
 Elskim?*

To Xięstwo przedtym należało do
 Xięstwa Wrocławskiego. Ale gdy
 Xiążę Henryk czwarty w roku 1290.
 bez dzieci męskiej płci umarł, nastę-
 pca jego Henryk piąty, Xiążę Ligni-
 cki musiał ustąpić tego Xięstwa Kon-
 radowi drugiemu, Xiążęciu Głogo-
 wskiemu. Konrad Pierwszy poddał
 się w roku 1319. pod protekcyą Krola
 Czeskiego. Gdy Konrad Siodmy
 albo Biały w roku 1492. bezdzietni u-
 marł, Xięstwo to spadło na Władysława
 Krola Czeskiego, który go dał Hen-
 rykowi Xiążęciu Sambickiemu (Mün-
 sterberg) Synowi Jerzego Podiebrat
 Krola Czeskiego. Gdy w roku 1647.

Karol

Karol Fryderyk, ostatni Xiążę z tey
 Familii umarł, y tylko Xiężnę Elżbietę
 Maryą zostawił, ktorey mąż był Syl-
 wiusz Nimrod, Xiążę Wirtembergski;
 ta Familia odebrała to Xięstwo y ie-
 szcze teraz panuje. Herb jest Orzeł
 Śląski czarny z srebrnym poł miesią-
 cem na pierśiach. Xięstwo podzielo-
 ne na cztery Cyrkule zawiera ośm
 miast. Nayznaczniejsze są: Els,
 Bernsztat, Trebnic y Kunsztat. Pań-
 stwo Miedzyborz w Cyrkule Bernsza-
 ckim kupił Xiążę Elski, Karol drugi
 w roku 1599. od Lesznowa Leszyn-
 lkiego, Szlachcica Polskiego.

26. *Co wiadomości godnego o Xięstwie
 Zagańskim?*

Jan, Syn Henryka osmego pier-
 wszym Xiążęciem w roku 1395. Syn
 tego, Jan drugi przedał go w roku
 1473. za pozwoleniem Krola Matyafza
 za 55000. czerwonych złotych Er-
 nestowi Xiążęciu Saskiemu, który go
 dał Bratu swemu Woyciechowi. Mau-

ricy

ricy zostawży Elektorem Saskim w roku 1549. ustąpił to Xięstwo Cesa-
rzowi Ferdynandowi pierwszemu,
który go zastawił Ierzemu Margrabi
Brandenburgskiemu. Wykupił ie
w roku 1558. Baltazar Prompic Biskup
Wrocławski, a po śmierci Jego Xięstwo
znowu spadło na Krolestwo Czeskie.
Na ostatek Cesarz Ferdynand trzeci
przedal go w roku 1646. Wacławowi
Eyselowi, Xiążęciu Sobkowickiemu,
ktorego potomność ielzce teraz pa-
nuie. Herb iest Anioł złoty w polu
czerwonym. Xięstwo dzieli się na
trzy Cyrkuły y zawiera trzy miasta:
Zagan y Naumburk nad Bobrem y
Priebusz nad Neyszą.

27. Co wiadomości godnego o Xięstwie
Sambickim (Münsterberg)?

Rzeki nayznacznieysze są Olau y
Neyša. Gora: ośiel złoty iest częścią gor
Morawskich. Pierwsi Xiążęta byli
z Familii Swidnickiey, ale Bolesław
pierwszy, Syn Bolesława Łyszego za-
czął

czaj inna Linia w roku 1429. Xięstwo to
potym spadło na Krolestwo Czechie.
W roku 1553. Cesarz Ferdynand konfe-
rował go nowemu Xiążęciu Janowi A-
wersbergskiemu, którego potomność
jeszcze teraz panuje. Herb jest Orzeł
wzdłuż podzielony czarny y czerw-
ny z polmiesiacem srebrnym na pier-
siach w polu złotym y srebrnym; y
Lew srebrny ukoronowany w polu
czerwonym. Xięstwo dzieli się na
dwa Cyrkuly y zawiera trzy miasta:
Sambicę nad Olawą, Frankenszteyn
y Wartę nad Neylą.

28. Co wiadomości godnego o Xięstwie
Trachenberskim?

Było przedtym częścią Xięstwa El-
skiego, potym Państwem osobnym.
Cesarz Ferdynand trzeci darował je
w roku 1641. Melchiorowi Hrabie
Hacfeldskiemu a w roku 1741. Fryde-
ryk drugi Krol Prutki, podwyższył
Hrabie Franciszka Filippa Adryana
Hacfeldskiego na Xiążęcia, który w
roku

roku 1748. od Cesarza Franciszka odebrał tytuł Xiążęcia S. P. R. Do Xiążęcia należy dwadzieścia y dziewięć wsi.

29. *Co wiadomości godnego o Xięstwie Karolackim?*

Przedtym było tylko Państwo y należało w wieku szesnastym do Familii Glaubickiey, od ktorey Fabian, pierwszy Baron Szenaykowski kupił. Jan Karol, Hrabia Szenaykowski podwyższony był w roku 1741. od Frydryka drugiego Krola Pruskiego na Xiążęcia. Do Iego należy ośmnaście wsi. Miasta są: Karolat y Beyten nad Odrą.

30. *Co wiadomości godnego o Państwie Szychockim (Wartenberg)?*

Ma wzdłuż pięć a wszerz trzy mile Geograficzne. Zawiera dwa miasta y 53. wsi. Przedtym należało do Xięstwa Głogowskiego. W roku 1734 Woyciech Krysztof, Burghrabia Donawki

nawski przedał go Janowi Ernestowi Bironowi, Xiążęciu Kurlandskiemu za 450000. talarow, ale w roku 1740. Anna Cesarzowa Moskiewska darowała one Burchardowi Krysztofowi Hrabie de Münnich. Ma intraty 240000. talarow.

31. *Co wiadomości godnego o Państwie Mylyczkim?*

Dawnych czasow należało do Xięstwa Wrocławskiego, ale Biskupstwo przedało go w roku 1358. Konradowi Xiążęciu Elskiemu, w R. zaś 1494. spadło na Króla Czeskiego, który go konferował Zygmuntowi Baronowi de Kurbach, w roku 1590. spadło na Joachima Trzeciego, Barona de Malcan.

32. *Co wiadomości godnego o Państwie Gofzyckim?*

Przedtym należało do Państwa Szychowskiego. Potym spadło na Hrabie de Reichenbach.

33. *Co o Państwie Neyszlos?*
Przedtym należało do Państwa Myliczkiego, potym August Eberhard, Baron Malcański go sprzedał w roku 1717. Grafowi de Reichenbach.
34. *Co o Państwie Frayhan?*
Także przedtym należało do Państwa Myliczkiego. Teraz należy do Hrabi de Malcan.
35. *Co o Państwie Sulau?*
Y to przedtym należało do Państwa Miliczkiego. Teraz należy do Hrabi de Burghaus.
36. *Co o Xięstwie Opolskim w wyższym w Śląsku?*
Iak Synowie Xiążęcia Władysława Śląsk Wyższy między sobą podziělili, Bolesław pierwszy odebrał to Xięstwo, którego Synowie w roku 1313. poddali się pod protekcyą Króla Czeskiego. Xiąże Jan ostatni był z Famii Piastowickiej, a Cesarz Ferdynand pierwszy konfiskował to Xięstwo w roku 1332. Zastawione potym Ierzemu Margrabi

bi Brandenburgskiemu y w roku 1621
odmienione Miasło Xięstwa Siedmio-
grodzkiego y znowu w roku 1645.
zastawione Władysławowi czwartemu
Krolowi Polskiemu, y potym znowu
w roku 1664. spadło na Krolestwo
Czeskie. Dzieli się na dwanaście
Cyrkułow y zawiera 26. Miasł. Nay-
znacznieysze są: Oppole, Stolica nad
Odrą y Kozle Forteca.

37.) *Co wiadomości godnego o Xięstwie
Raciborskim?*

Gdy Synowie Władysława Drugie-
go w roku 1163. kraie dzielili, Mie-
czyław odebrał to Xięstwo. Le-
szko, Syn Przemyśława poddał się
pod protekcyą Krola Czeskiego, po-
tym spadło na Xiążęcia Opolskiego.
Zawiera tylko trzy miasta.

38. *Co o Xięstwach Oppawskim (Troppau)
y Karnowskim (Lagerndorf)?*

Te dwa Xięstwa y Powiat Kaczer
nazywa się Cyrkul Leobszycy. Xię-
stwo

stwo Karnowskie leży w Xięstwie Oppawskim. To Xięstwo y Powiat Kaczer przedtym należały do Margrabstwa Morawskiego y do Krola Czeskiego. Cesarz Maciey dał go w roku 1614. Karolowi, Xiążęciu de Lichtenszteyn. Zawiera dzieśc Miast. Xięstwo Karnowskie przedtym częścią było Xięstwa Oppawskiego. Jerzy, Baron de Szellenberk przedał go w roku 1524. Ierzemu Margrabi Brandenburgskiemu za 58900. Złotych Węgierskich. Cesarz Ferdynand Drugi konfiskował to Xięstwo w roku 1623. y dał go Karolowi, Xiążęciu de Lichtenszteyn. To Xięstwo zawiera pięć Miast. Powiat Kaczer dawnych czasow należał do Xięstwa Cieszyńskiego (Teszen) ale w roku 1554. Biskup Olomucki go odebrał.

39. *Co wiadomości godnego o Dzierżawie Pszczyzna (Plez)?*

Nayznacznieysza Rzeka jest Wisła;
Zawie-

Zawiera cztery Miasta, dawnych czasow należało do Barona de Turzoto podobno Polska familia była. Polska go przedała w roku 1542 Biskupowi Wroclawskiemu. W roku zaś 1613. spadło na linię de Promnic Weichau, ktorey Potomstwo ieszcze teraz panuje. Między tą Dzierzawą y Rzeką Brzemsą leży kilka wsi, należących do Biskupa Krakowskiego iako Xiążęcia Siewierskiego, ktore Xiąże Cieszynski (Teszen) mu darował.

40. *Co wiadomości godnego o Dzierzawie Bytorn (Beyten)?*

Dawnych czasow osobne było to Xięstwo y należało do Xiążęcia Cieszynskiego. Część iego, ktora się teraz zowie Xięstwem Siewierskim przedał Wacław Xiąże Cieszynski w roku 1443. Biskupstwu Krakowskiemu. Maciey Korwin, Czeski y Węgierski Krol załstawił go w roku 1477. Janowi de Zierotin à ten znowu Janowi Xią-

Xiążeciu Opolskiemu. Spadło potym za pozwoleniem Ludwika, Węgierskiego y Czeskiego Krola na Ierzego Margrabię Brandenburgskiego, a potym w roku 1603. na Joachima Fryderyka, Elektora Brandenburgskiego. W roku 1745. konfiskował Fryderyk drugi, Krol Pruski to Państwo y dał go Grafowi Leonowi Maximilianowi Henkel z Linii Tarnowickiej. Ta Dzierzawa zawiera trzy Miasa.

41. *Co Wiadomości godnego o Dzierzawie Wodisław (Laslau) ?*

Należy do Hrabi de Ditrychszteyn.

42. *Co o Dzierzawie Bogumińskiej ? (Oderberg)*

Dawnych czasow była częścią Xięstw Oppolskiego y Raciborskiego. Należy do Hrabi Henkela, Barona de Dannersmark.

43. *Co należy do Domu Austryackiego w Xięstwie Neyskim ?*

Sześć miasteczek y 15. wsi.

44. *Co w Xięstwie Opawskim?* (Tropau)

Stolica Opawa nad Oppą y cztery miasteczka y 42. wsi.

45. *Co w Karnowskim?* (Jägerndorf)

Stolica Karnów y 16. wsi.

46. *Co wiadomości godnego o Xięstwie Cieszyńskim?* (Teszen)

Zawiera cztery miasta. Mieczysław, pierwszy Xiąże Wyższego Śląsku w Cieszyźnie rezydował. Kazimierz Drugi, wnuk jego poddał się w roku 1288. pod protekcyą Krola Czeskiego. Karol Szosty, Cesarz Rzymiski dał go w roku 1722 Leopoldowi Iozefowi Karolowi, Xiążęciu Lotaryńskiemu.

47. *Co o Xięstwie Bilickim?*

Nayznacznieysze Rzeki są Wisła y Biała. Częścią przedtym było Xięstwa Cieszyńskiego. W tym wieku spadło na Alexandra Iozefa, Xiążęcia Sulkowskiego y Hrabię de Lissa

w Polsce. W roku 1752. to Państwo wywyższone jest na Xięstwo od Cesarza Franciszka.

48. *Co o Państwie Bogumińskim? (Oderberg)*

Została ta część Austryacka pod Państwem Czeskim y leży między Odrą y Elżą.

49. *Co o Dzierzawie Bruntal? (Freydental)*

Należało przedtym do Xięstwa Opawskiego. Ferdinand Trzeci, Cesarz Rzymski konfiskował go Cesarz Leopold zaś dał go Janowi Gasprowi de Ampringen, Wielkiemu Mistrzowi Orderu Niemieckiego w Mergenteymie, do ktorego ieszcze należy. Zawiera trzy miasta y 8. wsi.

50. *Co o Dzierzawie Oloersdorfskiej?*

Należy do Jezuitow w Neysu y zawiera 12. wsi.

51. *Co o Dzierzawie Frydek?*

Dawnych czaśo w należała do Xięstwa

stwa Cieszyńskiego. Xiążę Wacław Adam zażwił ją Ianowi de Bernszteyn à potym spadła na Hrabie de Prafzma. Zawiera iedno miasto y 5. wfi.

§2. *Co o Dzierzawie Freysztat?*

Y ta predtym byla częścią Xięstwa Cieszyńskiego. Należy teraz do Xiążęcia de Kroa. Zawiera iedno miasteczko y trzy wfi.

§3. *Co o Dzierzawie Roy?*

Leży nad Elzą y należy do Barona de Szkrebenski. Zawiera cztery wfi.

§3. *Co o Dzierzawie Dejczleyten?*

Należy do Hrabi de Taff y zawiera cztery wfi.

§4. *Co o Dzierzawie Reichenwaldau?*

Należy do Hrabi de Wyrben y zawiera cztery wfi.

Ó Hrabstwie Glackim.

i. *Ktore są Jego granice?*

Leży między Krolestwem Czeskim,

K 2

Xię-

Xięstwem Śląskim y Margrabstwem Morawkim. Ma wdluz 8. à wszerz 5. mil Geograficznych. Zawiera 9. Miał y więcey niż 100. wsi. Obywatele po niemiecku mówią.

2. *Co węgry wiadomości godnego?*

Władisław, Krol Węgierski y Czeski pozwolił w roku 1453. ażeby Jerzy Podiebrat, Wielkorządca à potym Krol Czeski to Państwo zastawione mógł wykupić od Wilhelma de Lychtenberg à w roku 1462. Cesarz Fryderyk Trzeci wywyższył go na Hrabstwo. Spadło potym na Henryka Starszego, Xiążęcia Sambickiego. Synowie jego przedali go w roku 1500. Woyciechowi Hrabi de Hardek za 60000. Koronatow. Ta familia zaś zastawiła go w roku 1534. Ferdinandowi Krolowi Czeskiemu, à ten znowu Inowi de Bernszteyn. Potym w roku 1549. zastawione jest Ernestowi, Xiążęciu Bawarskiemu.

Na

Na ostatku Fryderyk Drugi Król Pruski opanował go w roku 1742. y Dom Austriacki ustąpił mu go przez Traktaty Berlińskie. Herb zawiera trzy czerwone Linie Koronowane w Polu Białym. To Hrabstwo podzielone jest na sześć Powiatow. Stolica y Forteca jest Hlacko (Glac)

O Margrabstwie Wyższym y Niższym Luzackim.

1. *Ktore są Jego granice?*

Ku Wschodowi Xięstwo Śląskie, ku Południowi Królestwo Czeckie, ku Zachodowi Hrabstwo Misny, a ku Północy Marchia Brandenburgska. Zawiera około 200. mil Geograficznych.

2. *Co więccy wiadomości godnego?*

To Margrabstwo przedtym nazywało się Marchią czyli Ziemią Budiżyńską y Gierlicką, także od szczęściu Ziem albo Miast. Nazwisko Luzacy

w roku 1466. wzięło. Nayznaczniejsze Rzeki są Szpro, Elster y Neysa. Naydawnieysi Obywatele tego Kraiu, ile wiedzieć można, byli Senones, Narod Szwabski, po tych Wandalowie a ponich Wendowie Narod Słowacki. Teraz w miastach mieszkaia Niemcy a we wsiach Wendowie. Familie Szlacheckie, których Imiona kończą się na IE albo CYN pochodzą od Słowakow. Wiara Chrześcijańska zaczęła się tam w wieku Siódmym.

3. *Do kogo przedtym Luzacya Wyższa należała?*

Do Krolestwa Czeskiego. Krol Waclaw Ottokar dał ją Corce swoiey w posagu, kiedy szła za Margrabie Brandeburskiego Ottona Dobrego 1231. zawieta Miasta: Budyszyn, Gerlic, Laukan y Lebau z swoiemi Powiatami.

4. *Kto był pierwszym Margrabią Niższej Luzacyi?*

Gero

Gero 931. mianowany od Henryka I. Krola Niemieckiego. Spadło potym całe Margrabstwo na Jana III. potym na Waldemara, pierwszego Elektora y Margrabię Brandenburskiego, Brata Iego. Po śmierci Iego 1319. Luzacya Wyższa poddała się dobrowolnie pod obronę Czechom, y Cesarz Ludwik Bawarski dał Krowi Janowi Lucelsburskiemu iey lenność, ale pierwey 1355. od Cesarza Karola IV. zupełnie była złączona z Krolestwem Czeskim, także y Niższa Luzacya kupiona 1370. Wrokach 1461. y 1550. kilka Miast y Powiatow od Niższej Luzacyi ustąpione były Elektorowi Brandenburskiemu. W roku 1623. obadwa Margrabstwa, Wyższą y Niższą Luzacyą Cesarz Ferdynand Drugi jako Czeską lenność Elektorowi Saskiemu Janowi Jerzemu za 72. beczek złota nakładow, które wydał, Cesarzowi przeciw Czechom pomagając à potym

tym 1635. Traktatem pokoju Pragskim zupełnie y dziedzicznie Lennym prawem mu ustąpił, z tym dokładem ażeby Cesarz y lego Następcy zatrzymali tytuł y Herb Luzacki. W roku 1652. Elektor Jan Jerzy zapisał na testamencie Luzacyą Wyższą Następcy swemu, niższą zaś Xiążęciu Chrystianowi I. Administratorowi Kapituły Merzeburckiey à gdy 1738. Krol y Elektor Fryderyk August III. rządzenie Kapituły objął, Luzacya niższa znowu się złączyła z Domem Elektorskim, który od tego czasu znowu obadwa Margrabstwa rządzi, które jednak zostają kraje zupełnie odłączone à nie są zjednoczone z staremi krajami dziedzicznymi Elektorskiemi.

5. *Ktore są Herby tych Margrabstw?*

Herb Wyżzey Luzacyi jest mur złoty z czarnemi Liniami w polu błękitnym; Niżzey woł czerwony w polu białym.

O Mar-

O Margrabstwie Wyższej Luzacyi.

1. *Ktore są Stany?*

Stany są dwoiakię; Ziemie y miasta. Stany Ziemskie dzielą się na

- 1) Panow, ktorzy są Dzierzawcy czterech Państw: Hoyerswerda, Königsbrack, Molzka y Seidenberg.
- 2) Prałatow, ktorzy są: Dziekan Budyzynski, Xięnie Marienszternika, Marienthalska y Laubańska.
- 3) Szlachtę, ktorzy są Dzierzawcy, Hrabski, Baroński, Szlachecki y Mieyski Dobr Szlacheckich y Lennych.

Miasta są te sześć: Budyzyn, Gerlic, Zittau, Lauban, Kamenc y Lobau,

2. *Jak się dzieli Luzacya Wyższa?*

Na dwa Cyrkuly: Budyzynski y Gerlycki. W tych cyrkulach jest 62. Kościołow Wandalskich, 8. Katolickich, 37. Dyssydenckich w cyrkule Budyzynskim a 17. w Gerlickim.

Cyr-

Cyrkul Budyzynski jest podzielony na Cyrkul Wyższy, Niższy y Kways. Zawiera dwoie Państw.

- 1.) Hoyerwerda: Cesarz Karol IV. kupił go 1357. za 1400. Kop. à 1737. Krol y Elektor Fryderyk August III. od Księżney Cieszyńskiej potym Wirtemberskiej za 250000. Talarow. To Państwo zawiera 7. wsi Kościelnych y 10. Dobr Szlacheckich.
- 2.) Państwo Königsbruck. Należy do Hrabi Frieze y zawiera 5. wsi Kościelnych y 2 dobr Szlacheckich, Dwie Kapituły Duchownych.
- 1.) S. Piotra w Budyzynie, fundowana od Biskupa Misngijskiego Brunona I, 1213. zawiera 35. wsi.
- 2.) Mariensztern Zakonu OO. Cisterciensow, fundowany 1264. od Jana y Otona Margrabiow Brandeburskich. Dzieli się na dwa Powiaty. Pierwszy znowu jest podzielony na 12. mniejszych Powiatow y zawiera 40. wsi a jedno Miasteczko Kulow

low albo Witgenau nad Elstrą. Drugi Cyrkuł Eygencki, legowany od Pana Biberfzteyna swoiey siostrze, Xieni Marienszternskiej, zawiera Miałeczek Bernsztat albo Bernadzi-
ce y wsi.

Troie od tych sześć Miałt Budy-
szyn albo Baucen, Stolicy całego
Margraffstwa nad Szprą. Fundowa-
ne w wieku 9ym.

Kamenc albo Kaminiec nad Elstrą
fundowany w wieku 13tym.

Lobau albo Libiie nad Lobbeta
y ieszcze troga Miałteczek Ziemskich.

Ruhland nad czarną Elstrą na gra-
nicach Misnyiskich, należące do Hra-
bi Hoym.

Pulsnicz albo Polsnica nad Pol-
snią do Familyi Maxen.

Elster albo Halstrow, gdzie się El-
ster rzeka zaczyna do Familyi Knach,

Miałeczek wolne Weyfenberk al-
bo Wofzberk.

Cyrkuł Kwaycki zawiera trzy Miał-
teczka Ziemskie. Mur.

Murklyfa albo Lisza należące do
Familii Dobszyc.

Goldentraum do Uchtryc y Wy-
gantsthal do Gersdorf.

Cyrkul Gerlicki wywyższony na
Xięstwo od Krola Jana. Podzielony
jest na trzy Cyrkuly: Gerlicki,
Czyttawski y Laubanski. Zawiera
dwoie Państwa:

- 1.) Państwo Muszka Cesarz Rudolf II.
przedał go 1597. Hrabi Dohna a ten
1645 Hrabi Kallenbergskiemu. Sto-
lica jest Muszka albo Mazakow nad
Neysą zawiera 8. wsi Kościelnych.
- 2.) Państwo Seydenberk albo Raubers-
dorf. Należy do Hrabi Einzydel.
Dwie Kapituły Duchowne.
- 1.) Marienthal Zakonu OO. Cistercien-
sow, fundowany 1234. od Konegun-
dy Zoney Wacława III. Krola Cze-
skiego.
- 2.) Probostwo Zakonu Mariæ Magda-
lenæ de Poenitentia w Laubanie, fun-
dowane 1320. od Henryka II. Xiążę-
cia

cia Iaworskiego. Cztery wsi należą do iego Kapituły.

Trzy z tych sześć Miaft.

Getlio nad Neysą. Jest tu Święty Grob zbudowany 1480. od Burmistrza Jerzego Emeryka według modelu Świętego Grobu Jerozolimskiego. Miasto jest fundowane 1131. od Sobiesława I. Xiążęcia Czeskiego.

Fyttawa Fundowana 1255. od Primisława II. Krola Czeskiego.

Lauban. Fundowany 1180.

Miasteczka Ziemskie są.

Szenberk, należące do Barona Rechenberga.

Kuna do Knoch.

Reichentach do Gersdorf.

Halbau do Hrabi Promnic.

Joachimszteyn, Kapituła wolna Swiecka Szlachecka dla 12. Pan.

Henrenhat, sławne Miasto w Cyrkule Fyttawskim, fundowane 1722. y należące do Hrabi Cyncendorf.

O Mar-

O Margrabstwie Niższey Luzacyi

1. *Jak się Stany dzielą?*

Także na Ziemie y Miasta. Ziemskie Stany są:

- 1.) Pralaci, Zakon Cisterciensium Neycelle y Kommandy Orderu S. Jana w Sonnenburgu, Friedlandu y Szenkendorfu, 2.) Hrabiowie 3.] Szlachta y 4.) Miasta Cyrkułow: Luchow, Guben nad Neysą, Lubben y Kalau nad Dobrą.

2. *Jak się dzieli Margrabstwo?*

Na pięć Cyrkułow: Luckawski, Gubenski, Lubbenski, Kalawski y Szpremerski. Stolica jest Luckawa nad rzeką Geylą.

Luckawski zawiera Państwo Drechna należące do Hrabi Promnic.

Gubenski: Första, Pförten do Hrabi Brühla, Sorau y Tryebel do Promnic.

Kubeński ma Friedland do Orderu S. Jana, Leytel y Lieberose do Hrabi

Szu-

Szulemburk, Sztraupio do Familii
Szlacheckiey Houwald y

Kalawski ma Lubenau do Hrabi
Synar.

O Cyrkule Austryackim.

1. Ktore są granice?

Ku Północy Morawa, Czechy y
Cyrkul Bawarski; ku Zachodowi:
Rzeczpospolita Szwaycarska; ku Po-
łudniowi: Rzeczpospolita Wenecka y
Morze Adryatyckie à ku Wschodowi:
Illyria Węgierska y Węgry. Drugie
kraie Austryackie leżą w Szwabii.
Wyższe zawierają 2025. mil kwadra-
towych Geograficznych y ten Cyr-
kul jest obszerniejszy ze wszystkich.

2. Ktore są Stany?

1.) Dom Austryacki; 2.) Biskup
Trydentski; 3.) Biskup Brixieński;
4.) Zakon Krzyzacki; 5.] y Xiążę
Ditrichszteyn. Arcy Xiążę Austryacki
jest Directorem tego Cyrkulu, który
sam piątą część tey kontrybucyi pla-
ci, co całe Cesarstwo daie.

3. *Jak się dzieli ogólnie Austria Niższa?*

Na Ziemię nad rzeką Ens y za Ens. Pierwsza zawiera 33. miast, 26. Kłafztorow, druga 12. miast, 30. Kłafztorow y 217. Żankow. Zaczasow Krolow Frankońskich, osobliwie Karola Wielkiego Ziemia za rzeką Ens należała do Pannoniy; Ziemia zaś nad Ens była pod Xiążętami Bawarskiemi. Pierwszy Margrabia Austryacki był Leopold, Hrabia Bamberški, postanowiony prawem dziedzicznym od Krola Henryka w roku. Obiedwie Ziemie podwyższone są na Xięstwa w roku 1156. od Cesarza Frydryka I. y Henryk II. pierwszym był Xiążęciem. Synowi jego Leopoldowi VI. Stirya w roku 1186. była legowana y tego Syn Fryderyk II. odebrał Xięstwo Karniolskie y był ostatnim Xiążęciem z Domu Bamberškiego. Po śmierci jego w roku 1246. Krol Czeski Przemysł Ottokar II. opanował wszystkie kraie Austryackie, ale zno-

wu mu odjęte były od Krola Rzym-
skiego Rudolfa I. Od tego Rudol-
fa Habspurkiego pochodzi Dom
Austryacki, sam zaś pochodzi od
Ethious, Xiążęcia Alemańskiego.
Do niego należało także Landgrab-
stwo Alsfackie. W Roku 1283. ode-
brał lennym prawem Margrabstwo
Burgau y Syn iego Otto w R. 1331.
Xięstwo Karynthii, à Rudolf IV.
Grabstwo Tyrol. Cesarz Karol VI.
ktory 1740. umarł ostatnim był zte-
go Domu y Corka iego naystarsza,
Maria Tereffa, Krolowa Węgierska
y Czeska, Zona Cesarza Franciszka
z Domu Lotaryńskiego dziedziczyła
wszystkie Kraie Austryackie. Te
Kraie, ktore ten Dom utracił, są
Kraie dziedziczne Habsburskie w
Helwecyi, wielka część Szwabii,
Rzeczpospolita Hollenderska, Land-
grabstwo Alsfackie, Sundgau, nay-
większa część Monarchii Hiszpań-
skiej, Krolestwa Neapolitańskie y
L Sycy-

Sycyliiſkie, wielka część Xięstwa Me-
dyolańſkiego, Xięstwa: Parma, Piacen-
za y Guastalla y naywiększa część
Słaſka.

4. *Który ieſt Herb Arcy Xięstwa Auſtry-
ackiego?*

Belka ſrebrna w polu czerw-
nym.

5. *Wiele ma intrat corocznie Ceſarzowa
Krolowa ze wſzystkich Kraiow dzie-
dzicznych?*

Okolo 40. Millionow dobrych
Złoty.

6. *A Woyſko iak wielkie?*

W Roku 1760. Krolowa miała
69. Regimentow Piechoty y 48. la-
zdy.

7. *Jak ſię dzieli Ziemia pod Eus?*

Na cztery części: Za y pod la-
ſem Wiedeńskim, pod y nad gorze
Manhartſkiey. Stolica ieſt Wiedeń
nad Dunajem od Węgtrow y Turkow
nazwanym Becz. Pałace na mają-
tnoſciach znaczneyſze ſą: Szenbrunn
y Laxenburg. 8.

8. *Jak się dzieli Ziemia nad Ens?*

Na cztery części: Hausruk, Traun, Michel y Machland. Stolica jest Lync nad Dunaiem y także Stolicą Wyższey Austrii. Drugie znaczniejsze Miasta są: Ens nad rzeką Ens y Sztayer nad rzeką Sztayr.

9. *Co zawiera Wnętrzna Austria?*

Xięstwa Styrii, Karynthii, Karnioli y Friaul Austriackie.

O Xięstwie Styrii.

1. *Jak się dzieli ogólnie?*

Na Niższą y Wyższą y zawiera 20. Miast, 100. Wsi, y 500. Zamkow.

2. *Ktorzy są Prałaci?*

Biskup Sekawski, który Xiążęciem jest S.P.R. y Generalnym Wikariuszem Arcybiskupa Salisburskiego. Prałat Sw. Lamprechta, Opaci: Admontski, Ryński y Nayberski, Proboszcz w Tumie Sekawskim, Pro-

bończ Warawki, Opat Rottemański y Prałaci Sztaynski y Zayfski.

3. *Co wiadomości godnego o Styrii?*

Była przedtym częścią Marchii Karyntskiey. Cesarz Henryk IV. w R. 1072 kreował Hrabie Sztayerkiego Ottokara II. pierwszym Margrabią, à Cesarz Frydryk I. wywyższył w R. 1165. Margrabię Ottokara VI. na Xiążęcia. Ten nowy Xiąże dzieci nie mając ustąpił Xięstwa Szwiekrowi swemu Leopoldowi, Xiążęciu Austriackiemu.

4. *Jaki jest Herb?*

Ryś srebrny w polu zielonym.

5. *Jak się dzieli niższa Styria?*

Na trzy części: część między rzekami Muhrą y Drawą, część Worawską y Cyllyską. Stolica jest Gretz nad Muhrą. Część Cylliska przedtym Hrabstwem była. Cesarz Ludwik Bawarski wywyższył w R.

1339. Fryderyka Sanneka pierwszym Hrabia, a ostatni Hrabia w R. 1457. zabity dzieci nie zostawił, dla tego znowu spadło na Dom Austriacki. Obywatele wszyscy są Wendy.

6. *Jak się dzieli Wyższa Styria?*

Na dwa Powiaty: Iudenburg y Ensthal.

O Xięstwie Karyntskim.

1. *Jak się dzieli Karyntia?*

Na Niższą y Wyższą. Była przedtym częścią Starego Noriku, Naywiększa rzeka jest, Drawa. Zawiera 11. Miast y 21. wsi. Religia Chrześcijańska zaczęła się w tym Kraiu w wieku siódmym.

2. *Co jeszcze wiadomości godnego?*

Nieiaki Markward uczyniony jest od Cesarza Henryka IV. w R. 1073. pierwszym Xiążęciem. Potym w R. 1282. Meynhard Hrabia Tyrolski wziął go Lennym Prawem, który z Xięciem

z Zięciem swoim Woyciechem Au-
stryackim ugodę uczynił, że Karyn-
thia miała spaść na dziedzicow
Woyciecha, po zeyściu Męskiego
Potomstwa. To się stało w R. 1331.
y Cesarz Ludwik Bawarski oddał to
Xięstwo Lennym Prawem Ottonowi
Xiążęciu Austriackiemu. To Xię-
stwo płaci dla subsystencyi Woyska
corocznie 637695. Złott. dobrych.
Stolica jest Klagenfurt nie daleko od
rzeki Glan Willach. Stare Miasto
nad rzeką Drawą w Wyższej Ka-
ryntyi darowane jest w R. 1006. Bi-
skupstwu Bamberkiemu.

3. *Jaki jest Herb?*

Podzielony jest na dwie części.
Lewa strona ma tarczę białą, czer-
woną balkę, Prawa zaś strona trzech
Lwow w polu złotym.

O Xięstwie Karnioli.

1. *Jak się dzieli?*

Na

Na pięć części: Wyższą albo Gorną stronę; Niższą albo dolną stronę, średnią albo Medlicki Kray; Wnętrzną, y Istria albo Pizyński Kray. Ma wzdłuż od Wschodu aż do Zachodu 30. a od Połnocy aż do Południa 25. Mil niemieckich.

2. *Ktore są granice?*

Ku Połnocy: Karyntya y Styria; od Zachodu: Friul, Hrabstwo Gerc y Morze Adryatyckie; ku Południowi: Rzeczpospolita Wenecka; a ku Wschodowi: Dalmacya y Kroatya.

3. *Co za Rzeki?*

1.) Sawa, wychodzi przy wsi Ratszach między Kranau y Weisensfels a wpada przy Belgradzie w Serwii do Dunaju.

2.) Laybach, przy Ober Laybach y wpada przy Osterberg do Sawy.

3.) Gurk przy Ober Gurk y wpada także do Sawy.

4.) Kulpa między Kostel y Fiume y wpada

wpada przy Sysek w Kroacyi do Sawy.

Jeziora są: Feldeckie, Wachauńskie y naysnacznieysze: Czyrnickie.

4. *Wieleż zawiera Miast?*

21. Miast, 200. zamkow y wiecy niź 4000. wsi. Stolica iest Laybach nad rzeką Laybach. Biskupstwo tuteysze, zależy prosto od Papieża y iest fundowane w R. 1461. od Cesarza Fryderyka IV. Biskup iest Xiążęciem S. P. R.

5. *Co zawiera Stan Duchowny?*

Biskupow: Laybachskiego, Trydentckiego, Brixieńskiego, Tersteńskiego albo Tryesteńskiego y Pitszemskiego albo Bibeńskiego, Kantora Laybachskiego, Proboszcza Nowomieyskiego albo Rudolfswertskiego, y Prałatow Zytyzeńskiego albo Zytychskiego, Kostaynowezańskiego albo Bystramskiego, Landztrafskiego y Freydenalskiego.

6. *Kiedy się zaczęło Chrześcianaństwo?*

W wieku ósmym.

7.

7. *Co więcey wiadomości godnego o tym Xięstwie?*

Slawowie albo Wendowie opanowali go w R. 548. Pod Cesarzem Karolem W. było pod Xiążęciem Fryulskim a potym pod Xiążęciem Karyntskim. Pod panowaniem Cesarza Ottona II. było Margrabstwem z Rezydencyą Kraynburk. Potym było pod Fryderykiem II. Woiennym Xiążęciem Austryackim y Styryiskim a Cesarz Fryderyk II. wywyższył go w R. 1231. na Xięstwo. Woyciech I. zastawił go Meynhardowi, Xiążęciu Karyntskiemu, ale w R. 1335. razem z Karyntyą spadło znowu na Dom Austryacki.

8. *Jaki jest Herb?*

Orzeł Koronowany, na pierśiach mający poł Księzyca.

9. *Wieleż ma intrat rocznych Dom Austryacki z tego Xięstwa?*

363171. Złott. 56. Kraycarow.

10. Co jeszcze należy do tego Xięstwa?

Istryjski albo Pizyński Kray
(Histerreich) który zawiera Hrab-
stwo Mitterbuk, przedtym do
Hrabiow Gerckich, a teraz do Xią-
żęcia Aursbergskiego należące, y
Powiat Kastua w Liburniy, należą-
cy do OO. Jezuitow S. Wita. To
Państwo w R. 1400. na Dom Au-
stryacki spadło. Fryul Austryacki,
ktory zawiera: Xięstwa y Hrabstwa:
Gradyjska y Gorica albo Gerc, Sta-
rostwo Tulmińskie, należące do
Hrabi Coranini, Ziemię Idryańską,
Ziemię Akwileyską, Miasta Triest
nad odnogą Terstą, y S. Wita w Li-
burnii nad odnogą Karnerską. W mie-
ście Gerc jest Arcybiskupstwo.
Herb tego Hrabstwa jest: Lew zło-
ty w polu Niebieskim y dwie czer-
wone strefy w polu srebrnym.

O Austryi Wyższey

Albo

Xięstwie y Hrabstwie Tyrolskim.

1. Ktore w nim są znaczniejsze rzeki?

1.) Inn, poczyna się w Szwaycyrach à wpada przy Pafaw w Bawaryi do Dunaiu.

2.) Etsz przy wsi Refzen, wpadająca przy Brundulo w Rzeczpospolitę Weneckiey do Morza Adryatyckiego.

3.) Lech z gory Tannenberg wpadająca przy Klasztorze Szennewerd do Dunaiu.

4.) Drawa, w Powiecie Welsperk.

5.) Izra, w Powiecie Thaurskim.

6.) Sarka, z gory Kampeyskiey wpadająca przy Torbole do Ieziora Gardsee.

7.) Brente w Powiecie Kaldonackim.

2. Wiele to Hrabstwo zawiera Miał?

12. à 17. wsi większych. Stolica Inspruk nad rzeką Inn.

3. Co więcey wiadomości godnego o tym Hrabstwie?

Było przedtym częścią Rhaetii, y spadło w wieku szóstym na Xiążęcia

cia Bawarskiego, Bertolda III. pierwszym był Xiążęciem Merańskim Meynhart III. Hrabia Gorycki w R. 1286. od Cesarza Rudolfa I. wywyższony jest na Xiążęcia, od którego także odebrał Xięstwo Karyntskie. Po Synu jego Henryku spadło na Córkę Malgorzatę, nazwaną Maultasz, którą w R. 1363. legowała go Wuiom swoim: Woyciechowi y Leopoldowi Braciom, Xiążętom Austriackim.

4. *Wieleż ma intrat corocznie Dom Austriacki?*

Około 80000. Złotych.

5. *Jaki jest Herb?*

Orzeł czerwony w polu srebrnym.

O Gorney Austrii.

1. *Jak się dzieli?*

Na trzy części: Brisgau z czworą miastami leśnemi, Austrią Szwabską y czterema Powiatami

Aii.

które są: Hrabstwa Feldkirch albo Montfort, Bregenz, Bludenz y Sonneberg.

2. *Co zawiera Brisgau?*

Stolicę Fryburk, Xiążęcia y Opata S. Blasi, do niego należy Hrabstwo Sztuffen y jeszcze czterech Prałatow. Te czworo miaś leśnych są: Reynfelden, Selungen, Lauffenburk y Waldshut, wszystkie nad rzeką Renem, Hrabstwo Havenzšteyn, Landwoystwo Ortenau y Miasto Willingen.

3. *Co zawiera Austrya Szwabska?*

Margrabstwo Burgau, Landgrabstwo Nellenburg, Miasto Kostnic nad Jeziorem Konstancyenskim, Landwoystwo Altdorf y Rawensburg, Niższe y Wyższe Hrabstwo Hohenberg y pięć Miast nad Dunajem.

O Cyrkule Burgundy.

1. *Co zawierał przedtym ten Cyrkul?*

Hrab-

Hrabstwo Burgundy y całe Niederlandy, to jest: Niższe Niemcy.
2. *Co jeszcze należy do Domu Austryackiego?*

Część Xięstwa Brabancyi, Stolica jest Brüssel, gdzie Wielkorządca całych Niemców Niższych rezyduje. Całe Xięstwo ma wzdłuż 22. à wszerz 20. Mil y zawiera 28. Miast à 700. wsi. Herb jest Lew złoty w polu czarnym.

Margrabstwo y Miasto Antwerpią nad rzeką Szelde, y Mechlinią nad Demer.

Część Xięstwa Limburskiego z Stolicą Limburgiem. Całe zaś Xięstwo zawiera 6. miast y 123. wsi.

Herb jest Lew błękitny w polu złotym. Znaczniejsza rzeka jest Moza.

Część Xięstwa Luxemburskiego z stolicą Luxemburgiem.

Margrabstwo le Pont d'Oye, Hrabstwo Rochefort, Rouffy, Salm y wian-

y Wianden. Całe Xięstwo ma
 wdłuż y wszerz 20. mil y zawiera
 24. Miast à 1170. wsi. Herb jest
 Lew czerwony w polu błękitnym
 y srebrnym.

Część Xięstwa Geldryi. Zna-
 cznieysze miasto jest: Roermonde.

Część Hrabstwa Flandryi. Sto-
 lica, Gand. Znacznieysze Miasta:
 Oudenaerden, Dornik, Dender-
 monde, Brügge, Ypern y Port O-
 stende. Herb jest Lew czarny w
 polu złotym. Dom Austryacki po-
 zyskał Flandryą, gdy Marya, Cor-
 ka Karola Odważnego poszła za Ma-
 ximiliana, ArcyXcía Austryackiego.

Część Hrabstwa Hennegau. Sto-
 lica: Mons albo Bergen. Herbem
 są cztery Lwy w złotych polach.
 Całe Hrabstwo zawiera 24. miast
 y 614. wsi.

Część Hrabstwa Namurskiego.
 Stolica Namur nad Mozą, całe Hrab-
 stwo zawiera 5. miast y 158. wsi.

Herb

Herb iest czarny Lew w polu złotym.

Reszta tego Cyrkułu należy częścią do Francyi, częścią do Rzeczypospolitey Hollenderskiej, częścią też do Krola Pruskiego. Biskupstwa są: Metz, Toul y Verdun.

O Cyrkule Westfalii.

Co należy do tego Cyrkułu?

Znaczniejszy Kraie są: Biskupstwo Monasterskie, Stolica: Münster. Biskupstwo zawiera 13 miast; Biskupstwo Leodyjskie (Lüttich) w Nederlandzie, zawiera 26. miast, Stolica Lüttich.

Biskupstwo Paderbornskie, Stolica: Paderborn. Zawiera 23. miast Biskup rezyduje w Nienhaus. Tu w okolicy stał Bałwan starych Sasow zburzony od Cesarza Karola Wielkiego.

Biskupstwo Osnabruckie. Stolica: Osnabrüg. Zawiera 4. miasta, Biskup rezyduje w Iburgu. To Biskup-

skupstwo jest wiadomości godne dla
pokoiu Monasterkiego, lub Osna-
bruckiego albo Westfalskiego w R.
1648. po wojnie, która 30. lat trwała.
Opactwo: Korwey &c. Xięstwo: Kli-
wyi, zawiera 24. miasta. Znaczniey-
sze są: Klewe, Stolica, Forteca Wezel
nad Renem y Duisburg.

Xięstwo Frizyi. Znacznieysze
miasta: Emden Stolica y Aurik. Xię-
stwo Minden, Stolica Minden. Xię-
stwo Mörs.

Hrabstwo Mark, zawiera 17.
miast, Stolica: Stamm, Soest &c. Hrab-
stwo Rawensberg, Stolica Bielefeld.
Engern jest mieysce gdzie Xięstwo
było Wittekinda, od ktorego pocho-
dzą Xiążęta Sascy. Pokażnią tam ie-
szcze iego Grob. Hrabstwo Teklen-
burg y Lingen. Wszystkie te Kraie
należą do Krola Pruskiego.

Xięstwo Iuliacęskie, zawiera 26.
Miast, y Xięstwo Bergenęskie zawiera
Miast Stolica Düsseldorf, do Elektora

Palatino Rheni Xięstwo Ferden,
Hrabstwa: Hoya y Diephold, do
Elektora Hannowerkiego.

Hrabstwa Oldenburg y Delmen-
horst, do Krola Duńskiego.

Xięstwo Nassau, Hrabstwa: Lip-
pe y Bentheim y Miasta Cesarstwa
wolne: Köln, Achen y Dortmund.

Ten Cyrkul zawiera 1250. mil
kwadratowych Geograficznych.

Direktorowie są: Biskup Monaster-
ski y Elektorowie, Brandenburki
y Palatinus Rheni naprzemianę.

O Cyrkule Ryńskim Nizszym. lub Elektorskim.

Co należy do tego Cyrkulu?

Te cztery Elektorstwa: Arcy-
Biskupstwo Moguntkie, zawiera 41.
miast à 21 wielkich wsi. Intraty
Biskupa corocznie są 1200000. do-
brych złotych. Arcy-Biskup rezy-
duje w Aszaffenburgu. Do niego
nale-

należy jeszcze miasto Erfurt, Stolica Thuringyi. Okolica między Maynz y Bacharach zowie się Ringau.

Arcy-Biskupstwo Trewirskie, zawiera 29. miast. Intraty Arcy-Biskupa jest 50000. Talarow. Znaczniejsze miasta: Trier y Koblenz. Arcy-Biskupstwo Kolońskie zawiera 52. miasta. Order Kawalerski S. Michała Archanioła, fundowany od Elektora Jozefa Klemensa. Elektor rezyduje w Bonnie nad Renem. Do niego jeszcze należy Xięstwo Westfalii, ktore zawiera 25. miast.

Palatinatus Rheni, albo Wojewodztwo Ryńskie zawiera 39. miast Elektor rezyduje teraz w Manheimie, przedtym w Heydelberdzie. Ten Cyrkuł zawiera około 960. mil kwadratowych Geograficznych.

Direktorem jest Elektor Moguntski.

O Cyrkule Ryńskim Wyższym.

Co zawiera ten Cyrkul?

Znacznieysze Kraie do niego należące są: Biskupstwa; Wormackie, Spirskie Stolica Bruchsal, Forteca i Filipshurk.

Sztrasburskie, Stolica: Elzas Zabern.

Bazelskie, Stolica: Brundrut y Fuldawskie, Stolica: Fulda.

Wielki Mistrz S. Jana albo Xięstwo Heytersheim, Stolica: Heytersheim.

Xięstwo y Opactwo Prym.

Xiążęta Palatini: Bipontski, lub Zweybrücken, Stolica: Zweybrücken y Veldenz.

Hrabia Palatinus Birkenfeld. Land Hrabstwo Hassyi, Stolice: Kassel y Darmstadt.

Xięstwo Nassau y Solms, Ziemia Westreich, Xiążęta: Lotaryński y Sabaudzki, ieszcze 3. Xięstwa à 14. Hrabstw. Miasta wolne Cesarzkie: Worms, Spira, Frankfurt nad rzeką Menem, gdzie Cesarzow Rzym-
skich

skich obieraia y Koronuią, Fried-
 berg y Weclar.

Direktorowie są: Biskup Warmacki y Elektor Palatinus.

O Cyrkule Szwabskim.

Co zawiera ten Cyrkul?

Znacznieysze Kraje są: Biskup-
 stwa Augszpurskie Stolica: Dillingen,
 Konstancyeńskie, Stolica: Mers-
 burg y Chur w Szwaycarach, Xię-
 stwa y Opactwa Elwangen, Kem-
 ten, Lindau y Buchau y ieszcze 19.
 Opactw. Xięstwo Würtemberskie,
 Stolica: Sztutgard, Hohenzollern,
 Oettingen, Margrabstwa Baden Ba-
 den y Baden Durlach, ieszcze 8.
 Xięstw, 11. Hrabstw y 31. miast wol-
 nych, z ktorych znacznieysze są:
 Augszpurg y Ulm,

Ten Cyrkul zawiera 729. Mil
 kwadratowych Geograficznych.

Direktorem jest Xiąże Würtem-
 berski,

O Cyr-

O Cyrkule Bawarskim.

Co zawiera ten Cyrkul?

Znaczneyſze Kraie ſą: Arcy-Biskupſtwo Salisburſkie, Biskupſtwa: Freyzyngen, Ratisbonskie y Paſawſkie, Proboſtwo Berchtolsgaden y 3. Opactw, Xięstwo y Elektorſtwo Bawarskie, Stolica: München nad Izrą. Do niego należą: Palatinatus Wyższy, Stolica: Amberg y Land-Hrabſtwo Leuchtenberg; Xięstwo Neuburg, Sulcbach, Szternſzteyn y Hrabſtwa Haag y Ortenburg. Miasto wolne ieſt: Ratisbona nad Dunaiem.

Ten Cyrkul zawiera 1020. mil. kwadratowych Geograficznych.

Direktorowie ſą: Elektor Bawarski y Arcy-Biskup Salisburſki.

O Cyrkule Frankońskim.

Co należy do tego Cyrkulu?

Zna-

Znacznieysze Kraie są: Biskup-
stwa: Bamberg, Würzburg y Aich-
stedt, Wielki Mistrz Niemiecki, kto-
ry w Mergentheimii rezydnie, Xię-
stwa: Szwarzenberg, Kulmbach al-
bo Bayreut y Onalcbach albo An-
szpach w Domu Brandeburskim;
Xięstwo y Hrabstwo Henneberg, ie-
szcze dwa Xięstwa, 5. Hrabstw, 6.
Państw y 5. miast wolnych, z kto-
rych znacznieysze jest Nürnberg.

Ten Cyrkuł zawiera 484. mil
kwadratowych geograficznych.

Direktorowie są: Biskup Bam-
berski y Margrabia Bayreut y Ansz-
pach.

O Cyrkule Saskim Wyższym.

Co zawiera ten Cyrkuł?

Znacznieysze Kraie są: Xięstwo
Pomorskie, należące do Krola Pru-
skiego y Szwedzkiego. Stolica Pru-
ska jest: Sztetyn nad Odrą; Stolica
szwed-

Szwedzka: Sztralsund. Xięstwo Kamin, Opaństwo Kwedlinburg y Marka Brandeburska, należące do Krola Pruckiego. Marka dzieli się na 5. części. Marka stara, Stolica: Sztendal, frzednia, Stolica: Berlin nad Rzeką Szpre, Uker, Stolica: Prenslo; Nowa, Stolica: Küstrin nad Odrą y Prignyc, Stolica: Perleberg. Xięstwo y Wyspa Rügen na morzu Bałtyckim, Stolica: Bergen, do Szwedow; Xięstwo Kwerfurt, Margrabstwo Mynii, Stolica: Drezno nad Elbą, gdzie Elektor Saski rezyduje, Land Hrabstwo Thuringii, Stolica: Erfurt, ktora do Arcy-Biskupa Moguntskiego należy y Hrabstwo Barby, należące do Elektora Saskiego, Xięstwo Anhalt, Xięstwa Saskie: Koburg, Eyzenach, Gotha, Altenburg, Weymar, Merzeburg, Naumburg y Zeitz y jeszcze 6. Hrabstw.

Ten Cyrkuł zawiera 1950. mil kwadra.

kwadratowych Geograficznych;
 Dyrektorem jest Elektor Saski.

O Cyrkule Saskim Niższym.

Co do niego należy?

Znaczniejsze Kraie są: Biskup-
 stwa Hildesheim y Lubek, Stolica:
 Eutyn; Xięstwa: Magdeburg y
 Halberztat do Krola Pruskiego,
 Braunszweyk, Lüneburk albo Cel-
 le, Bremen, Kalenberg, Gruben-
 hagen, Saxen Lauenburg, do Kro-
 la Angielskiego y Elektora Hano-
 werskiego, Xięstwo Holzshteyn, kto-
 re się dzieli na cztery części: Hol-
 szhteyn Własna, Sztormarn, Dietmar-
 sen y Wagrien Stolica: Kiel, Hrab-
 stwo Rancau, Miasto Altona, do
 Krola Duńskiego, Xięstwo Wol-
 fenbüttel, Xięstwo Blankenburk do
 Wolfenbüttel należące, Xięstwa
 Meklenburk Szweryn y Gystrow,
 Raceburk, Miasta Rostok y Sztar-
 gard,

gard, do Meklenburk Szwerin należące, Miasto Wismar nad Morzem Bałtyckim do Szwedow, y Miasta wolne: Lübek, Goslar, Mühlhausen, Nordhausen, Hamburg y Bremen.

Ten Cyrkuł zawiera 1420. mil kwadratowych Geograficznych.

Direktorowie są: Xiążęta. Magdeburški, Bremenski y naystarszy Xiąże Brunswicki.

Co za Narody dawne przedtym w Niemczech mieszkali?

w Austryi: Norici,

w Bawaryi: Boii,

w Szwabii: Alemanni y Vindelici.

w Westfalii: Angrivarii.

w Biskupstwie Paderborneńskim:

Sicambri,

w Ost Fryzyi: Chauci.

w Xięstwie Bergeńskim: Bructeri.

w Kliwii: Gugenni,

w Arcy-Biskupstwie Trewirskim:

Treviri.

w Biskup-

w Biskupstwie Spirskim: Nemetes.

w Biskupstwie Wormackim:
Vangianes.

w Hasyi: Catti.

w Saxonii Niższej: Angli, Cheruſci y Vanini.

w Saxonii Wyższej: Hermunduri, Longobardi, Semnones, Svevi y Vandali.

w Pomeranii: Burgundiones y Heruli.

M A P P A XI.

O Niemczech Niższych lub
Niederlandach.

1. *Ktore są znaczniejszye rzeki?*

Ren, Moza y Szelda, wpadające do Morza Północnego.

2. *Co zawiera Rzeczpospolita Holenderska?*

Zawiera cały *Niederland* 1300. mil kwadr: geogr. Zamyka siedm Prowincyi y Ziemię Drent, 113. miast

miast, 1400. wsi y około dwóch
millionow Obywatelow.

3. *Jak sie zowią te Prowincye y Stolice?*

1. Geldria, Stolica: Nimega do
niey należy Hrabstwo Zütfen.

2. Hollandia, Stol: Amsterdam pier-
wsze miasto jest: Dortrecht.

3. Zeelandia, Stol: Middelburg.

4. Utrecht, Stol: Utrecht.

5. Fryzya, Stol: Leowardya.

6. Ober Yssel lub Transsaliania
Stol: Dewenter.

7. Groninga, Stol: Groningen. Sto-
lica Ziemi Drent jest: Assen.

4. *Co jeszcze należy do Rzeczypospolitey
w Nederlandzie?*

Margrabstwo Bergen op Zoom,
miasto Mastrych, część Xięstwa
Brabancyi, Limburgii, Flandryi y
Margrabstwa Antwerpii.

5. *Kto jest Gubernatorem y Generalnym
Kapitanem także y Admiralem Rzeczy
Pospolitey?*

Xiążę Arauzykański y Nassawski.

6. *Jak wiele liczy Woyska?*

40000. y 30. Okrętow wojennych.

7. *A Intraty coroczney?*

Dwadzieścia y ieden Million Złotych.

8. *Co za Nārody dawne przedtym mieszkały w Niemczech Niższych?*

w Holandyi: Barawi.

w Brabancyi: Menapii.

w Ober Yffel: Salii.

w Limburgii: Tungri.

M A P P A XII.

O Rzeczypospolity Szwaycarskiej lub Helwecyi.

1. *Ktore są znaczniysze rzeki?*

Ren y Rhodan, ostatnia wchodzi do Francyi.

2. *Co za Jeziora?*

Genewęńskie, Neuenburskie, Bieleńskie, Zyrychskie, czworo miast leśnych, Thuńskie y Brieńskie.

3. *Jak się dzieli?*

Na

Na trzynaście małych Rzeczpospolitych, nazwanych: Kantony: Zyrych, Bern, Lucern, Uri, Stolica: Aلدorf, Szweyc, Unterwald, Stol: Stans, Zug, Glarus, Bazel, Friburg, Solathurn, Schafhausen y Appencell y iedenaście sprzymierzonych miast Opat S. Galla, miasto S. Galna miasto Biel, Grifones, czyli Rhaeti, podzieleni na trzy związki: Szary albo Wyższy, Domu Boskiego y Dziesięć Sadow Walliserland, miasto Mühlhausen, Xięstwo Neuenburg y Valengin, miasto Genewa y Biskup Bazyleński.

4. *Ktore są Poddane?*

Dwadzieścia y iedno Landwoytostwo, z ktorych znaczniejszye są: Turgau, Reynthal y Grabstwo Baden, y dwa miasta: Bremgarten y Mellingen. Cała Rzeczpospolita zawiera 1090. mil kwadrat. Geogr.

5. *Jak wiele liczy Woyska?*

13400. ludzi.

6. *Kiedy się zaczęła Rzeczpospolita?*

W wieku czternastym, przed którym Kray należał do Domu Austryackiego.

7. *Co za Narody dawne przedtym w Helwecyi mieszkaly?*

Helwety, Galli y Celtae.

M A P P A XIII.

O Krolestwie Francuskim.

1. *Ktore są znaczniysze rzeki?*

Sekwana (la Seine) wpadająca do ciałniny Kaletańskiej, Ligeris (la Loire) Garumna, (la Garonne) do morza Akwitańskiego y Rhodanus (le Rhone) do Morza Szrodziemnego.

2. *Kiedy zaczęło się Chrześcijaństwo?*

W wieku drugim.

3. *Wiele zawiera Biskupow?*

Ośmnaście Arcy-Biskupow, 113. Biskupow, 18. millionow obywatelow y 10000. mil kwadr: geograf.

4. *Co za Ordery?*

Cztery: S. Ducha, fundowany od Krola Henryka w R. 1578. S. Ludwika XIV. w R. 1693.

S. Michała od Krola Ludwika XI. w R. 1665. y Duchowny.

S. Łazarza od Ludwika VII. w R. 1137.

5. *Wiele Krol ma intraty roczney?*

Więcey niż 300. Millionow Liwrow, zktorych każdy po 2. złote czyni.

6. *Jak sie dzieli całe Krolestwo?*

Na 37. Wielkorządztw albo pospolicie na 12. wielkich Prowincyi.

7. *Jak się zowią?*

Trzy leżą weśrzodku:

Wyspa. Francyi, Stolica Paryż. Aureliańska (Orleans) st: Orleans. Lugduńska, (Lion) st: Lion.

Trzy od Północy:

Britannia, Stolica: Rennes.

Normandia, Stolica: Rouen.

Pikardia, Stolica: Amiens.

Trzy

Trzy od Wschodu.

Szampania (Champagne) St: Troies.

Burgundia (Bourgogne) St: Dyion.

Delfinat (Dauphiné) St: Grenoble.

Trzy od Południa :

Prowansya (Provence) St: Aix.

Okcytania (Languedoc) St: Toulouse

Akwitania (Guienne) St: Bourdeau.

wielka część tey Prowincyi zowie się: Gascogne.

8. *Ktore są zawoiowane Prowincye?*

Nawarra Niższa, Hrabstwo Roufillon, Stolica: Perpignan, Forteca. Franche Comté, to jest Hrabstwo Burgundskie, Stolica Bezançon. Alzacya, dzieli się na wyższą y niższą, Stol: wyższey jest Kolmar, Niżzey: Strasburg.

Xięstwo Lotharyngii, Stol: Nancy
Oprocz tych ma w Niderlandzie:
Hrabstwo Artezyi (Artois) St: Arras.

Część Hrabstwa Hannonii (Hennegau) St: Cameracum (Cambrai.)

Część Xięstwa Flandryi, St: Ryffel (Lile.)

9. *Który jest Herb Krolestwa?*

Trzy złote Lilie w polu błękitnym. Wiadomości godna jeszcze jest chorągiewka z słowami: Mon Joye Saint Denis, to jest: Moja radość S. Dyonizy; y Aury flammeum, to jest: Chorągiew Francuskiego Krolestwa.

10. *Co za Stare Narody przedtym we Francyi mieszkali?*

Na wyspie Francyi: Celtae, Belovaci, Parisii, Sueslionenses, Sylvanectes y Velocasses.

w Aureliańskiej: Andegavi, Bituriges, Carnutes, Cenomani, Diablintes, Pictones, Turones y Vadicasses.

w Lugduńskiej: Alverni.

w Bretanii: Armorii, Curiosolittae, Nannetes, Rhedones, Veneti y Osismii.

w Normandii: Ebuovices.

w Pikardii: Ambiani, Monini y Veromandui.

w Szam-

w Szampanii: Lingones, Remi,
Senones y Tricasses.

w Burgundyi: Mandabii, Segufiani y Aedui.

w Prowansyi: Vocontii.

w Okcytanii: Gabali, Helvii,
Tolosates y Volcae.

w Akwitanii: Cadurci, Lemovices,
Petricorii, Rutheni, Santones,
Tarbellici, Vasates y Ausci.

w Lotharyngii: Mediomatrices.

w Hrabstwie Burgundzkim: Sekwani.

w Artezyi: Atrebates.

w Hannonii: Neryii.

M A P P A XIV.

O Włoszech.

1. *Ktore są znaczniejsze Rzeki?*

Po, Adige, wpadające do Morza Adryatyckiego, Arno y Tyberis do Toskańskiego.

2. *Jak się dzielą ogólnie?*

N 2

Na

Na trzy części: Wyższe, nazwane Lombardyą, średnie y niższe. Zawiera 5626. mil kwadratowych Geograficznych.

O Wyższych Włoszech.

1. Co zawiera ta część?

Siedm Wielkich Xięstw, dzieścię mniejszych y dwie Rzeczypospolite.

2. Ktore są te Wielkie Xięstwa?

Sabaudzkie, Stolica: Chamberi. Pedemontskie, (Piemont) Stol: Turin nad Po.

Monferackie, Stol: Forteca Kazal nad Po y wyspa Sardynii z Stolicą Kagliari, należąca do Xiążęcia Sabaudzkiego ktory oraz jest Krolem Sardyńskim.

Mediolańskie, (Mayland) Stol. Milano.

Mantuanńskie, Stol: Mantua, Forteca do Domu Austryackiego.

Parma, Placencya y Guastalla do

Infanta

Infanta Hiszpańskiego Filippa. Y
Mutynenskie, Stolica Modena.

3. *Ktore są znaczniejszye mniejsze Xięstwa?*

Mirandola, Massa, Carera y Monaco.

4. *Co za Rzeczpospolite?*

Wenecka y Genuńska.

5. *Co za Kraie należą do Weneckiej?*

Znaczniejszye są: Marca Torwyzana (Trevigio) Friuli, Istrya, część Krolestw Dalmacyi y Albanii, kilka wysp na morzu szrodziemnym, z ktorych znaczniejszye są: Korfu, Cefalonia y Zante, znaczniejszye miasta są: Padua, Verona y S. Udine.

6. *Co więcey wiadomości godnego?*

Ta Rzeczpospolita kwitnie już więcey niż 1300. lat. Xiąże zowie się Doza. Intraty jego roczne wynoszą na 8200000. Czerwo. Złot: po 13. Złot: polskich.

7. *Co należy do Rzeczypospolitey Genuńskiej?*

Zna-

Y Znacznieysze Kraie są: Margrabstwo Finale, Wyspa Korfyka, Stol: Bastia, S. Remo &c.

8. *Jak długo Xiąże rządzi?*

Tylko dwa lata y także nazwanym iest Dozą.

O Szrednich Włofzech.

1. *Co za Kraie zawiera?*

Stan Papielki, Wielkie Xięstwo Toskańskie y dwie Rzeczypospolite

2. *Ktore są znacznieysze Kraie y Miasta do Papięza należące?*

Stolica Rzym w Kampanii Rzymskiej nad Tybrem, zbudowany 753. laty przed Narodzeniem Chrystusa, Powia: Bononki, Xięstwo Ferraryi, Romania, Stolica: Rawenna, Xięstwo Urbino, Marchia Ankonitańska, gdzie miasto Loretto, sławne miejsce pielgrzymowania, Xięstwo Spoletańskie, Sabinia, Stolica: Maliano y Xięstwo y Arcybiskupstwo Bene-

Benewento w Krolestwie Neapoli-
 tańskim, także y Hrabstwo Venai-
 fin, Stolica: Avignon w Prowancyi.
 Te Kraie zawierają 800. mil kwad:
 geograf. y Intryaty Papieża coroczne
 są 8700000. Szkudow po 7. zł: pol.
 3. *Jak się dzieli Wielkie Xięstwo To-
 skańskie?*

Na trzy części: Ziemie Floren-
 tyńskie, Stolica: Florenz nad Arno;
 Pizańskie, Stol: Piza nad Arno y Sy-
 enskie, Stolica: Syena. Do niego
 jeszcze należy kilka wysp na Mo-
 rzu Toskańskim, z których zna-
 cznieysza jest Elba. Xięstwo zawie-
 ra 440. mil kwadrat geograficzny.
 Wielki Xiąże ma z tego Xięstwa
 1800000. Czerwonych złotych in-
 tryaty.

4. *Ktore są Rzeczypospolite?*

Lukieska leży nad Morzem srzo-
 dziemnym. Zawiera w okręgu
 30. mil Włoskich, 150. wsi y 120000.
 Obywatelów: Głowa Rzeczypos-
 politey

spolitey nazywa się Gonfalonierem, co Chorążego znaczy, który panuje tylko dwa miesiące. Intraty ma 400000. szkudow; y S. Marino w Xięstwie Urbinskim. Jest pod protekcyą Papieża. Kwitnie już przez 13½. wiekow, Obywatelow ma około 5000.

O Niższych Wioszech albo Krolestwie Neapolitańskim y Wyspie Sycylii.

1. Co zawiera Krolestwo?

1260. mil kwad: geogr: 144. miast większych, 275. Xięstw, 173. Margrabstw, 42. Hrabstw, 445. Baronii, 20. Arcybiskupstw y 125. Biskupstw.

2. Jak się dzieli?

Na 12. Prowincyi.

1.) Ziemia Lavoro, Stolica: Napoli, nad Morzem szrodziemnym.

2.) Xięstwo z tey strony [Principato citra] Stol: Salerno.

3.)

- 3.) X. z oney strony (Princip. ultra)
 Stolica Conza.
- 4.) Bazylikata, Stolica Cirenza.
- 5.) Kalabria z tey strony (citra)
 Stolica Cosenza.
- 6.) Kalabria z oney strony (ultra)
 Stolica Cantazaro.
- 7.) Ziemia Oulanto, Stol: Lecce.
- 8.) Ziemia Bari, Stolica Bari.
9. Kapitanata, Stol: Manfredonia.
- Na przeciwko tey Prowincyi leżą
 Wyspy Tremyckie na Morzu Adry-
 atyckim. Te trzy Prowincye: O-
 tranto, Bari y Kapitanata zowią się
 jednym słowem: Apulia.
- 10.) Hrabstwo Moliże, Stol: Boiano.
- 11.) Abruzzo z tey strony (citra)
 Stolica Teramo.
- 12.) Abruzzo z oney strony (ultra)
 Stolica Akwila.
3. Co zawiera Królestwo Sycylii?
 576. mil kwad: geog: 60. Xięstw,
 56 Margrabstw, więcej niż 100.
 Hrabstw, 352. miasta y 1123163.
 Obywa-

Obywatelow. Rzeki są: Kantera,
Jaretta &c.

4. *Jak się dzieli Sycylia?*

Na trzy części:

Ziemia (Val) Mazara, Stol: Palermo.

Ziemia Demone, Stol: Messana.

Ziemia Noto, Stol. Syrakuza.

Znacznieysze małe wyspy około Sy-
cylii są Egates, z których naywię-
ksza jest: Favignana y Lipari.

5. *Co za Jeziora znajdują się we Wło-
szach?*

Jezioro Wielkie (Lac Majeure)
wychodzi z Alp Gor w Xięstwie
Mediolańskim y wpada do Rzeki Po.

Jezioro Kome, wychodzi z gór
Alp w Xięstwie Mediolańskim y
wpada do rzeki Po y Jezioro Gar-
de w Kraiach Weneckich.

6. *Co za Rzeki?*

Trzy: Po, y Adige wychodzą
z gór Alp, w Xięstwie Pedemontskim
y wpadają do morza Adryatyckiego.

Tyber wychodzi z gory Appenniu
y wpada

y w pada nie daleko od Rzymu do morza Toskańskiego, co jest częścią morza szrodziemnego.

7. Co za stare Narody przedtym we Włoszech mieszkały?

W wyższych: Allobroges, Anamani, Carni, Cenomani, Centrones, Illyrii, Insubres, Liburni, Longobardi, Taurini, Veneti y Ligures.

W szrednich: Aborigines, Ausones, Hetrusci, Hernici, Latini, Rutuli, Sabini y Volsci.

W niższych: Apuli, Brutii, Hirpini, Lucani, Marfi, Pediculi, Picentini, Peligni, Salentini, Samnites, Sybaritae, Tarentini, Vestini y Siculi w Sycylii.

M A P P A XV.

O Wielkiej Brytanii.

1. Co zawiera Wielka Brytania?

Te dwie wyspy Wielką Brytanią y Hybernią lub Irlandią ktore zawierają

wierają trzy Krolestwa: Anglią,
Szkocyą y Irlandią, 6040. mil kwad:
Geogr. y 8. millionow obywatelow.

2. *Co stan Duchowny?*

Kościół Angielski ma dwa Arcy-
Biskupstwa: Kanterbury y Iork y
25. Biskupow; Irlandya 4. Arcy-Bi-
skupow y 19. Biskupow.

3. *Wiele iść Orderow?*

Trzy: dwa Angielskie: S. Jerze-
go, fundowany od Krola Edwarda III
1350. Podwiazkowy od Krola Hen-
ryka IV. y odnowiony od Ierzego I.
1725. y ieden Szkocki: S. Iędrzeia,
odnowiony od Krolowy Anny 1703.

4. *Co za Intraty ordynaryjne Krola?*

800000. Funtow szterlingow po
dwa Czerwone Złote.

5. *Jak wielkie Woysko?*

W roku 1755. było w Wielkiej
Brytannii 26849. a w Hibernii
10000. ludzi.

O Krolestwie Angielskim.

1. *Ktore są znaczniejszye Rzeki?*

Trzy: Tamiza, Sawerna y Humber albo Trent.

2. *Co za gory nadmorskie?*

Znaczniejszya iest Landsende, to iest: koniec Kraiu w Kornubii!

3. *Jak się dzieli ogulnie?*

Na Krolestwo Anglii y Xięstwo Wallii.

4. *Jak Krolestwo?*

Na 40. Shiren lub Hrabstw?

5. *Ktore są y iak się zowią ich Stolice?*

1.) Polwyspa Kornubia, Stolica Landstnphon; Port: Falmouth.

2. Xięstwo Devon, Stol: Excester. Port: Plymouth.

3. Hrabstwo Dorset, Stol: Dorchester.

4. Sommerset, Stolica Bristol.

5. Wilt, Stolica Salisbury.

6. Hamp, przedtym Soud Hampton Stol: Winchester, Port: Portsmouth.

Do tey Prowincyi należą Wyspy Wicht

- Wicht y na przeciwko Normandyi:
 Iersey, Stol: S. Helier y Guernsey &c.
 7. Berk, Stolica Redding.
 8. Surrey, Stolica Guilford.
 9. Suffex, Stolica Chichester.
 10. Kent, Stol: Kanterbury, Port:
 Dover.
 11. Middlesex, Stol: całego Krole-
 stwa London nad Tamizą, druga
 część miasta, zowie się: Westmunster.
 12. Essex, Stolica Colchester.
 13. Suffolk, Stolica Ipswich.
 14. Norfolk, Stolica Norwich,
 Port: Iarmouth.
 15. Kambridge, Stol. Kambridge, Aka-
 demia.
 16. Huttington, Stolica Huttington.
 17. Bedford, Stolica Bedford.
 18. Hentford, Stolica Hentford.
 19. Bukingham, Stol: Bukingham.
 20. Oxford, Stol. Oxford, Akademia.
 21. Gloucester, Stolica Gloucester.
 22. Monmuth, Stolica Monmouth.
 23. Hereford, Stolica Hereford.

24. Worcester, Stolica Worcester.
 25. Warwick, Stolica Warwick.
 26. Northampton, St: Northampton.
 27. Nottingham, Stol: Nottingham.
 28. Stafford, Stolica Stafford.
 29. Chester, Stolica Chester.
 30. Durham, Stolica Durham.
 31. Leicester, Stolica Leicester.
 32. Linkoln, Stolica Linkoln.
 33. Derby, Stolica Derby.
 34. Lankaster, Stolica Lankaster.
 35. Iork, naywiększa, Stol: Iork.
 36. Rutland, naymniejsza, Stolica Okeham.
 37. Shrop, Stolica Shrewsbury.
 38. Northumberland, St: Newcastle.
 39. Cumberland, Stolica Carlsile y
 40. Westmorland, Stolica Apulby.
6. *Jak się dzieli ogólnie Xięstwo Wallii?*
 Na South Wallis y Nord Wallis,
 to jest: Część Południową y Pół-
 nocną.
7. *Jak South Wallis?*
 Na sześć Prowincyi.
- I. South.

1. South Wallis, Stolica Pembrok.
2. Glamorgan, Stolica Landaf.
3. Kermarten, Stolica Kermarten.
4. Breknok, Stolica Breknok.
5. Kardygán, Stolica Kardygán.
6. Radnor, Stolica Radnor.
8. *Jak się Nort-Wallis?*

Także na fześe:

1. Merioneth, Stolica Harleigh.
2. Montgomeri, Stol: Montgomeri.
3. Flint, Stolica Flint,
4. Denbigh, Stolica Denbigh.
5. Kernarwan, Stolica Kernarwan.
6. Wyspa Anglesey, po łacinie: Mona, Stolica Beaumaris.

Na Morzu Irlandzkim leży Wyspa Man, Stolica Ruffyn.

O Krolestwie Szkockim.

1. *Co zawiera to Krolestwo?*

Ma wszerz od Północy ku Południowi 215. a w dłuż od Zachodu ku Wschodowi 140. mil Szkockich.

2. *Kto-*

2. *Która jest znaczniejsza Rzeka?*

Tay.

3. *Co za Góry nadmorskie?*

Trzy: Dungby, Faro y Gal-
loway.

4. *Jak się dzieli ogólnie?*

Na trzy części: Południową szre-
dnią y Północną albo na 31. Hrab-
stwo.

5. *Co za Porty?*

Edenburg, Stolica całego Krole-
stwa, Glasgow, w Prowincyi Kli-
desdale, S. Iędrzeia lub Stol: An-
drews w Prowincyi Fife, Aberdeen,
Szerlings, Montroe, Dundee y
Dornok.

6. *Co za Wyspy?*

Orcades, z których największa
jest Pomona y Szotlandskie, z kto-
rych znaczniejsza jest Maynland,
Stolica: Lerwich.

o Wyspie y Krolestwie Hybernii

1. *Która jest znaczniejsza rzeka?*

O

Zowie

Zowie się Shannon.

2. Co za Góra nadmorska?

Clare.

3. Jak się dzieli ogólnie?

Na cztery Prowincye: Leinster,
Ulster, Connaught y Münster.

4. Jak Leinster?

Na II. Hrabstw:

1. Dublin, Stolica całego Królestwa
jest Dublin.

2. Wiklof, Stol: Wiklow.

3. Wexford, Stol: Wexford.

4. Kilkenny, Stol: Kilkenny.

5. Katerlak, Stol: Katerlak.

6. Kildare, Stol: Kildare.

7. Longford, Stol: Longford.

8. Kings (to jest Króla) Kunty, Stol:
Philips albo Kings Town.

9. Kweens (to jest Królowy) Kunty,
Stol: Kanty albo Mariborough.

10. Est Meath, Stolica Trim. y

11. West Meath, Stolica Molingar.

5. Jak się dzieli Ulster?

Na dziesięć Hrabstw.

I. Louth,

1. Louth, Stolica Drogeda albo Tredagh.
 2. Armak, Stol: Charlemont.
 3. Antrim, Stol: Knokfergus.
 4. Tyrone, Stol: Dunganon.
 5. Fermanak, Stol: Iniskilling.
 6. Kawan, Stolica Kawan.
 7. Monagan, Stol: Monagan.
 8. Down, Stolica Down.
 9. Londonderi, Stol: Londonderi.
 10. Dunnegal, Stol: Dunnegal.
6. *Jak się dzieli Konnaught?*
 Na sześć Hrabstw.
1. Roskomon, Stolica Athlone.
 2. Clare albo Tomond, Stol: Killalow lub Kabu.
 3. Letrim, Stolica Letrim.
 4. Slego, Stolica Slego.
 5. Maio, Stolica Maio. y
 6. Galway, Stolica Galway.
7. *Jak Münster?*
 Na pięć Hrabstw.
1. Kerry, Stolica Dingle.
 2. Tipperari, Stolica Klommel.

3. Waterford, Stolica Waterford.
4. Limmerik, Stolica Limmerik. y
5. Kork.
8. *Co jeszcze należy do Wielkiej Brytanii w Europie?*

Forteca Gibraltar w Krolestwie Hiszpańskim y Wyspa Minorka, na Morzu Irzodziemnym, Stol: Mahon.

9. *Co w Afryce?*

Kilka mniejszych Fortec w Guiney y Wyspę: S. Heleny.

10. *Co w Azji?*

Kilka mieysc w Koromandelu, w Kunkan y fortece Marlboruk na wyspie Sumatra.

11. *Co w Ameryce?*

Kraie nad Odnogą Hudzonską, Terre Neuve, to iest: Nową Ziemie, Nową Szkocyą, Nową Anglią, Nowy Jork, Nowy Iersey, Pensylwaniją, Stolica: Philadelphia; Marylandią, Wirginią, Karolinę, Georgią, Wyspy: Barbados, S. Lucia, S. Wincentego, Dominico, Antego, Mont-

Montferrat, Newis, S. Krzysztofa,
Barbada, Anguilia, Iamaika, Baha-
ma y Bermudas.

12. *Co za stare Narody przedtym na
Wyspach Brytańskich mieszkaly?*

w Anglii, Britanni.

w Northumberlandzie: Brigantes
około rzeki Sawerny: Silures.

w Prowincyi Kent: Kantii.

w Szkocyi: Szkoty, y na grani-
cach Angielskich: Picti.

M A P P A XVI.

O Krolestwie Duńskim.

1. *Co zawiera to Krolestwo y co do nie-
go należy?*

Około 850. mil kwadr: geogr.
y 26. miast, kilka wysp na Morzu
Bałtyckim, Połwyspy Iucia lub Iat-
land y Groningen, Wyspę Island,
Xieństwa Szleswik y Holstyn y nay-
większą część Krolestwa Norwegii.

2. *Co zawiera Stan Duchowny?*

6. Bi-

6. Biskupstw w Danii, 4 w Norwegii, 2. w Islandii à żadnego Arcybiskupa.

3. *Co za Ordery Kawalerskie?*

Dwa: Słonia albo Order Błękitny, fundowany od Kanuta VI. w Wieku dwunastym; y Danebrogski lub Order Biały, fundowany od Waldemara II. oba odnowione od Krola Krystyana V.

4. *Jak wielkie jest Woysko?*

Zawiera 60000. ludzi.

5. *Ktore są znaczniejszye miasta na Wyspie Selandyi?*

Kopenhagen, Stolica całego Krolestwa, Helsingör, Rotzild, wiadomości godne dla pokoju 1658. Kronburk, Forteca; Wyspy: Moen, Bornholm, Stolica: Rönde.

6. *Ktore na Wyspie Fionii lub Fünen?*

Odensee, Stolica, Niburg. Wyspy: Langeland, to jest: Długa Ziemia, Lalland, Stolica Naskow; Falster, Stolica Niköping.

7. *Jak się dzieli ogólnie Polwyspa Iucya?*
Na Południową y Północną część.

8. *Ktore są znaczniejszye Miasta?*
Aalborg, Stolica, Wiborg, Aarhus y Rypen.

9. *Co zawiera Xięstwo Szleswik?*
13. Miast y około 1500. wsi. Znaczniejszye są: Szleswik, Stolica, Hadersleben, Apenrade, Tondern, Sonderburk na wyspie Alsen, Flensburg, Huzun, Tönningen, Forteca y Wyspy: Heiligeland, to jest: Święta Ziemia y Femern, Stolica: Bork.

10. *Co zawiera Krolestwo Norwegii?*
5250. mil Kwadr: Georg. 18. miast y około 600000. Obywatelów.

11. *Ktore są znaczniejszye Miasta?*
Krystyania, Stolica, Bergen, przedtym Stolica y Drontheim. Daley ku północy leżą Wyspy Faeroer.

12. *Wiele obywatelów zawiera Islandya?*
50000. Stolica jest Szkalhold.

13. *Co za Gory nadmorskie w Norwegii*
Trzy: Cap Nord, Nord Kn? y Cap Nosa. 14.

24. *Co za stare Narody przedtym w tych Kraiach mieszkały?*

Na Wyspach Duńskich: Teutonnes, na Polwyspie Iacyi: Cimbri.

M A P P A XVII.
O Krolestwie Szweckim.

1. *Co zawiera to Krolestwo?*

Zawiera 12800. mil Kwad: Geogr:

2. *Co za Ordery Kawalerskie?*

Jest trzy odnowione od Krola Fryderyka I. 1748.

Seraficki lub błękitny Order, fundowany od Magnusa Smeka 1334.

Order Miecza lub żółty od Gustawa Waza 1523.

Gwiazdy Polnocney lub czarny.

3. *Jak wielkie jest Woysko?*

Okolo 50000. ludzi.

4. *Jak się dzieli Szwecya ogulnie?*

Na pięć części: Szwecya własną Państwo Gotkie, Nordland, Lapland y Finland.

5. *Jak Szwecya włafna?*

Na pięć Ziem: Upland, Stolica całego Krolestwa: Sztokholm, Upsal z Akademią; Sudermanland, Nerike, Westmanland y Dalekarią lub Ziemię Dal.

6. *Co zawiera Państwo Gotskie?*

Zawiera 48. miast y następujące znaczneyfze Ziemie: Gotland, West-Gotland, Smaland, Wermeland, sud Gothland, Halland, Nordland, Angermannland, Westbotten y Wyspy Oeland y Gotland na Morzu Bałtyckim.

7. *Jak się dzieli Lapland?*

Na pięć części według rzek: Ume, Pite, Lule, Torne, y Kimi.

8. *Jak się zowie Stolica Finlandyi?*

Abo.

9. *Co za Gory między Szwecyą y Norwegią?*

Szczęśliwe lub Darefield.

10. *Co za Stare Narody przedtym w Szwecyi, mieszkały?*

To byli Gothi.

MAP-

M A P P A XVIII.
O Krolestwie Hiszpańskim.

1. *Co zawiera to Krolestwo?*

8500. mil Kwad: Geogr: 140.
miast y około poł osma milliona
Obywatelow.

2. *Jak się dzieli ogulnie?*

Na Dwie Korony: Kastylską y
Arragońską.

3. *Co zawiera Korona Kastylska?*

Trzynaście Prowincyi.

1. Krolestwo Nowey Kastylji, Stoli:
całego Krolestwa: Madrit nad Rze-
ką Mazanarez.

2. Krol: starey Kastylji, Stol: Burgos.

3. Krol: Leon, Stol: Leon.

4 Krol: Nawarry, Stol: Pampelona
To iest Wyższa Nawarra, Niższa
za Gorami Pyreneyjskiemi należy
do Francyi.

5. Krol: Granady, Stol: Granada.

6. Krol: Sewilyi, Stolica Sewilia.

Krole-

Krolestwa Sewilyi, Korduby y Iaen
iednym slowem zowią się Andalu-
zya.

7. Krol: Murcyi, Stolica Murcyja.

8. Xięstwo Asturyi, Stol: Owiedo.

9. Krol: Gallicyi, Stol: S. Jakuba de
Kompostella.

10. Prowincya Extremadura, Stol:
Badaioz.

11. Prow: Guipuskoa, Stol. S. Seba-
stian.

12. Prow: Alawa, Stol: Wittoria.

13. Państwo Biskaia, Stol: Bilbao.

4. *Co zawiera Korona Arragońska?*

Cztery Prowincye.

1. Krolestwo Arragonii, Stol: Sara-
gossa.

2. Krol: Walencyi, Stol: Walencya.

3. Krol y Wyspa Maiorka Stol: Palma.

4. Xięstwo Katalonii, Stol: Barcellona.

5. *Ktore są znaczniejszye Rzeki?*

Sześć: Eber, wychodzi z Granic
Starey Kastilii, płynie przez Arra-
gonią y Katalonią y wpada do Mo-
rza szrodziemnego. 2.

2. Guadalkwivir wychodzi z gor południowych Nowey Kastilii y dzieli Andaluzyą na dwie niemal rowne części.

3. Guadiana, wychodzi z izeior Guadiana, nie daleko od Kalatrawy w Nowey Kastylii.

4. Tagus, wychodzi z gor między Arragonią y Nową Kastilią, w tej Rzece znayduie się złoty piasek.

5. Duro, wychodzi z nowey Kastylilii płynie przez Portugalią y wpada do Oceanu Wielkiego. y

6. Minho, która także wpada do Oceanu.

6. *Ktore są znaczniysze Odnogi lub Porty?*

Corunna, Vigos, Kadix, Gibraltar, Kartagena y Alikant.

7. *Ktore Gory Nadmorskie?*

Cap Pinas, Ortegal, Finisterra, Trafalgar, Gates, Palos y Creusa.

8. *Kiedy się zaczęło Chrześcijaństwo?*

W drugim wieku.

9. Co

9. *Co zawiera Stan Duchowny?*

Ośm Arcy-Biskupstw, z których Toledański jest Primasem y ma corocznie 30000. Czerw: Złot: Intryty. Y 47. Biskupstw w Kraiach Hiszpańskich, w Ameryce 7. Arcybiskupstw y 31. Biskupstw.

10. *Co za Ordery znaczniejszy?*

Złotego Runa, fundowany od Filippa Dobrego, Xiążęcia Burgundskiego, w Roku 1430.

S. Jakuba de Kompostella y Alkantara od Ferdynanda II. Krola Leonskiego 1170. y Kalatrawa od Sankeynsza III Krola Kastylskiego.

11. *Wiele Krol ma intryty?*

42. Millionow Talarow miedzianych po 4. złote polskie.

12. *Jak wielkie jest Woysko?*

Okolo 100000. Ludzi.

13. *Jakie stare Narody przedtym w tych Kraiach Mieszkały?*

w Nowey Kastilii: Karpentani y Numantini.

w Leon:

- w Leon: Vaccaei y Vettones.
 w Nawarze: Vascones.
 w Gallicyi: Gallaeci.
 w Andaluzyi: Hispalenses y Tur-
 dali.
 w Asturyi: Astures y Bastuli.
 w Extremadurze: Oretani y Tur-
 detani.
 w Guipuskua: Vardali.
 w Biskai: Kantabri.
 w Arraganii: Celtiberi.
 w Walencyi: Saguntini. y
 w Katalonii: Ilergetes.

M A P P A XIX.
 O Krolestwie Portugalskim.

1. *Co zawiera to Krolestwo?*
 1845. Mil kwad: Geogr. 19. miast
 większych, 527. mniejszych, 900.
 Klasztorow y 1742230. Obywatelow.
2. *Co zawiera Stan Duchowny?*
 Jedno Patryarchostwo w Lisbo-
 nie, 3. Arcybiskupstwa: Braga,
 Ewora

Ewora y Lisbona, y 16. Biskupstw.

3. *Ktore są Ordery?*

Trzy: Chrystusa, fundowany od Krola Dyonizego 1319. Znak iest Krzyż czerwony.

Swię: Iakuba, fundowany 1030. Znak iest Szpada czerwona. y

Awiz, od Krola Alfonza 1147. Znak Krzyż zielony.

4. *Jak wielkie iest Woysko?*

19897. ludzi.

5. *Jak się dzieli Krolstwo?*

Na sześć Prowincyi:

1. Extremadura, Stolica Lisbona nad Rzeką Tagus.

2. Bayra, naywiększa Stol: Koimbra,

3. Między Rzekami Minho y Duro, Stolica Oporto.

4. Zowey strony Gor (Tra los Montes) Stolica Braganza.

5. Z oney strony Tagu (Alenteio) Stolica Ewora. y

6. Krolestwo Algarbii, Stol: Lagos.

6. *Ktora iest znaczniejszy z Wysw na Morzu Atlantyckim?*

Ma-

Madera, Stolica: Tunchal.

7. Ktore z Wysp Azorskich lub Flaman-
dzkich?

Tercera y Piko, gdzie gora trzy
mile wysoka.

8. Ktora z Wysp zieloney gory nad Mor-
skiej (Promontorii viridis lub Cap
verde)?

Świętego Tomasz.

9. Co jeszcze należy do Krolestwa w A-
fryce?

Forteca Mazagan w Cesarstwie
Maroko y miasto Zofala w Kraiu
Kafrodów lub Murzynow y kilka
mieysc w Krolestwach Loango, Kon-
go, Angola y Monomotapa y Mia-
sto Mozambik.

10. Co w Azyi?

Miasta Diu w Krolestwie Guzurate
w Kraiu Wielkiego Mogola; Goa
w Krolestwie Kunkan na Połwyspie
z tey strony Rzeki Gangesu y Makao.

11. Co w Ameryce?

Brazylia y część Guiany y Parakwaryi

12. *Ktore są znaczniejsze Rzeki?*

Minho, Duro, Mondego, Tagus
y Guadiana.

13. *Co za Gory nadmorskie?*

Roxent, Epichel, S. Wincentego
y S. Maryi.

14. *Co za Porty?*

Setuval y Lagos.

15. *Co za stare Narody za czasow Rzymian w tym Krolestwie mieszkały?*

Luzytani.

M A P P A XX.

O Azyi.

1. *Jakie są obyczaje w Azyi?*

Ogolnie mowiąc Obywatele Azyi są dowcipni, rozmowni, wspaniali, ale zniewieściali, zawistni y szalbie-rze. Dwie ma rzeczami osobliwie dystyngwują się Chińczykowie pychą y miłością Nauk y sztuk. Przyznawają Europayczykom jedno oko y mówią że wszystkie insze

P

Na-

Narody są ślepe. U nich nauka Szlacheństwo sprawuje y uczeni najpierwsi są w Cesarstwie, dom tylko Cesarza z narodzięcia jest Szlache-
tnym.

2. *Jak się dzieli ogulnie?*

Na sześć wielkich części:

1. Turcyą Azyatyką.
2. Krolestwo Perskie.
3. Cesarstwo Wielkiego Mogola.
4. Indią Wschodnią.
5. Cesarstwo Chińskie. y
6. Wielką Tataryą y Wyspy Azyatyckie na morzu Indyjskim y spokojnym.

3. *Jak się dzieli Turcyja Azyatycka?*

Na sześć Prowincyi, trzy z tey strony Rzeki Eufratu: Natolią, Syrią y Arabią, a trzy z oney strony: Georgią, Turkomannią y Diarbek.

4. *Jak się dzieli Natolia?*

Na cztery Prowincye: Natolią własną, Amazyą, Karamanią y wyspy na morzu śródziemnym.

5. *Ktore są Miasta znaczneyse w Natolii własney?*

Smirna Stolica, Kutaie, Rezydencya Baszy lub Rządzczy Tureckiego, Burzya, przedtym Rezydencya Cesarzow Tureckich, Abydo, Forteca nad Hellespontem, druga Sesto na przeciwko w Europie, obie nazwane wielkie Dardanelly, Efezus, gdzie przedtym była sławna Bożnica Dyany, Troia lub Ilium, spustoszona od Grekow 1100. lat przed Narodzeniem Chrystusa, Isnych, przedtym Nicea, gdzie w R. 787. Concilium Nicaenum było. Szkutary, na przeciwko Konstantinopola, przedtym Chrysopolis, nie daleko od Szkutari był stary Chalcedon, gdzie w R. 451. Sławne Concilium Kalcedońskie Sardy przedtym Stolica bogatego Krola Lydyi Krezusa, y Lampfacus, nie daleko od tego miasta jest Rzeka Granicus, gdzie Alexander W. pierwszą bitwę miał z Persami.

6. *Ktore są znaczniejsze Miasta w Amazyi?*

Amazan, Stolica: Trebizonda, przedtym Port nad morzem czarnym y Rezydencya Cesarzow Greckich, Sisimo, Rezydencya Mitrydatefa, Krola Pontskiego.

7. *Ktore w Karamanii?*

Cogni, Stolica, Tarso, Oyczyzna S. Apostoła Pawła, przy tym mieście jest rzeka Cydnus, w ktorey Alexander W. niemal życie był stracił, Laiasso, przedtym Issus, gdzie druga bitwa się stała między Alexandrem W. y Persami.

8. *Która jest Stolica Alauduli?*

Maraz.

9. *Jak Natolia dawnych czasow była podzielona?*

Gdzie Troia, nazywała się Frygia większa.

Gdzie Kutaie, Frygya Mniejszya. Pergamus, Myżya Większa.

Mam-

Lampfacus, Myzya Mniejszy.

Foia, Aeolis.

Smyrna, Ionia.

Halikarnasus, Doris.

Gdzie Filadelfi y Sardo była Lydia

- Alidinesli - Karia

- Pruzya - Bytynia.

- Herakka - Pontus.

- Sinopi - Paflagonia.

- Angury - Gallacya.

- Tokat - Kappadocya.

- Alaudali - Armenia mnieysza

- Tarso - Cylicia.

- Kogni - Liakonia.

- Antiochia - Pizydia.

- Satalia - Pamfilia.

- Menteze - Lycia.

10. *Jakie Wyspy należą do Natolii?*

Królestwo Cyprus po Kreteńczykach w Roku 1472. spadło na Rzeczpospolitą Wenecką, a 1570. od Turków opanowane. Stolica: Nikozya, Port: Famagosta.

Rod w R. 1522. opanowany od Soli.

Solimanna, Cesarza Tureckiego,
który wypędził Kawalerów S. Iana.

11. *Jak się dzieli Syria?*

Na trzy Gubernie: Aleppo, Tri-
poli y Damasko.

12. *Jak się zowie Gora w Gubernii
Aleppo?*

Gora Libanon, gdzie Chrześcia-
nie mieszkają, nazwani: Minoritae.

13. *Ktore są znaczniejsze Miasta w Gu-
bernii Damasko?*

Sayd, przedtym Sidon, Sur,
przedtym Tyrus, Akre, przedtym
Ptolomais, Samaria, y Ierozolima,
teraż bardzo małe miasteczko, a
przedtym Stolica Palestyny, to jest:
ziemi obiecanej lub Krolestwa Zy-
dowskiego.

14. *Jakie Prowincye dawnych czasow
w tych Kraiach były?*

Syria, gdzie teraż Aleppo.

Fenicya --- Tripoli.

Palestina lub Kanaan gdzie Ierozo-
lima.

15. *Co za Morza y Rzeki w Palestynie?*

Galileyskie lub Iezioro Geneza-
reth, Morze martwe lub Iezioro A-
sphaltites y Rzeka Jordan.

16. *Jak się dzieli ogólnie Palestyna?*

Na cztery wielkie Prowincye:
Judea, Galilea, Samaria y Peræa.

17. *Jakie Pokolenia Żydowskie były w
Iudei?*

1. Iudy, znaczniejsze miasta: Be-
tlehem, gdzie Chrystus się narodził,
Hebron, Rezydencya Krola Dawida.
Ziemia Gosen y Pustynia Syf.

2. Beniamina, Ieruzolima Stolica y
Iericho.

3. Dana, Stoliea; Ioppe.

4. Simeona, Askalon nad morzem szro-
dziemnym.

18. *Jakie w Galilei?*

1. Assera, Gora Saron.

2. Naftalego, Kapernaum y Ce-
sarea Philippi.

3. Zabulona, Tiberias y Betzay-
da nad Ieziozem Genezareth, Kana,

Na-

Nazaret, gdzie Chrystus wychowany y Gora Tabor.

4. Izafsara, Iezreel y Gora Karmel.

19. *Ktore w Samaryi?*

1. Efraima; Samaria y Sichem.

2. Połowa Pokolenia Manafsy, gdzie Krolestwo Bazan, miasto Korazym y Gora Seyr.

20. *Ktore w Perei?*

Podzielona na trzy części: Trachonitis, Idumea y Batanea. Tam były pokolenia Ruben, Druga połowa Manafsy y Gad, gdzie ziemia Galead y miasto Betabora.

21. *Jakie Narody mieszkaly okolo Palestiny?*

Ku Wschodowi: Ammonitae, Midianitae, Moabitae y Amalekitae nad morzem Galileyskim.

Ku Południowi Edomitae nad morzem umarłym y Egypcyanie.

Ku zachodowi: Philistæi nad morzem frzodziemnym. y

Ku Połnocy: Syrii, gdzie się zaczyna rzeka Iordan.

22. *Jak się dzieli Arabia?*

Na trzy części: Kamienistą, pu-
stą y szczęśliwą.

23. *Co za Gory wskalistey?*

Horeb y Synai.

24. *Co za Pustynie?*

Paran, Cyn y Kades. Znaczniey-
sze miasto jest: Krak lub Herat po
łacinie: Petra.

25. *Jakie Narody przedtym tu mieszkały?*

Amalekitowie, Edomitowie, Me-
dianici, y Ismaelitowie.

26. *Ktore jest znaczniejszye Miasto w
pustey?*

Balzora nad Odnogą Perską.

27. *Jakie są w Szczęśliwey?*

Medina, nazwane Talnabi, gdzie
falszywy Prorok Mahomet umarł y
pochowany w Roku 637.

Meka, gdzie on się narodził w R.
570. Mieysce Pielgrzymowania Tu-
reckiego.

Zibith przedtym Saba, z kąd
przyšli trzy Święci Krolowie.

Aden,

Aden, Forteca nad morzem Arabickim.

Maskate, Port przedtym należał do Portugalczyków. y

Wyспа Baren w odnodze Perskiej należąca do Persow gdzie się Perły łowią.

28. *Ktorzy Xiążęta są Holdownikami Tureckimi?*

Ci trzy, których kraie nie daleko są od Morza czarnego: Mingrelski, Imiretski y Gurielski.

29. *Ktorzy są Holdownikami Perskiemi?*

Ci trzy, których kraie niedaleko są od Morza Kaspiyskiego: Karduelskie znaczniejszye miasto: Teflis; y Kaszetki.

30. *Co wiadomości godnego o Turkomanii?*

Dawnych czasow nazwana była Armenia Większa, Stolica jest Erzerum y w tey Prowincyi jest Gora Ararat, gdzie Arka Noego stanęła.

31. *Ktore są znaczniejszye miasta w Diarbek?*

Bagdad,

Bagdad, Stolica nad rzeką Tygris. Za trzeciej Monarchii nazwana była Seleucia, y kray Babilonia lub Chaldea. Mosoul nad tą samą rzeką, przedtym Niniwe.

Ofra, przedtym Edeffa w Mezopotamii.

Haran, gdzie Krassus Wodz Rzymski zabity.

Tam, gdzie Eufkrat wpada do Tygra miał być Ray.

O Krolestwie Perckim.

1. Jaka jest obszerność tego Krolestwa?

Wszereż y wdłuż 400. mil. Krol zowie się Sofi, lub Sefi albo Szach.

2. Jak się dzieli?

Na 12. Prowincyi. Znacznieysze miasta są: Iszpahan, Stolica w Prowincyi Erak, przedtym Kaswyn była Stolicą. W tey Prowincyi była Arbela, gdzie Alexander W. zbił Dariusza.

Szi-

Szyraz w Prowincyi Farzyftan niedaleko od tego mieysca było sławne miasto Persepolis spustofzone przez Alexandra W. *Sufa* w Prowincyi Chuzyftan, gdzie sławny Krol Afwerus rezydował.

Tauris w Prowincyi Adyrbeycan, przedtym Media nazwaney. To miastwo iest dawna Ekbatana.

Derbent w Prowincyi Szyrwan. Prowincya Kilan iest dawna Hyrkania; Chorazan: Baktriana y Sygistan: Drangiana.

Miasto Ormus w Prowincyi Kirman nad Morzem Arabskim przedtym należało do Portugalczykow.

O Cesarstwie Wielkiego Mogola lub Indostanie.

i. *Jak się dzieli?*

Na trzy Krolestwa:

Agra, Stolica Cesarzka Agra.

Guzuratta. Znacznieysze Miasta

Diu

Diu na maley wyspie, należące do Portugalczyków y Port Kambaia, y Bengala, Stolica: Ougeli.

O Indii Wschodniey.

1. *Jak się dzieli ogólnie?*

Na dwie wielkie Połwyspy: z tey y oney strony Rzeki Gangesu.

2. *Jak Połwyspa z tey strony?*

Na cztery kraie Nadmorskie.

1. Kunkan, zawiera Krolestwa Dekan należące do wielkiego Mogola: Kunkan, Stolica: Wyzapar Miasto Goa należy do Portugallii.

2. Malabar, zawiera Krolestwa: Kalekut, Kananor, y Kochyn. Stolicy Kananor y Kochyn należą do Holendrow.

3. Koromandel zawiera Krolestwa: Byfnagar, Narzynga, miasto Negapatán y Forteca Geldrya do Hollandyi, Port Trankwebar do Danii, Pondichery do Francuzów.

4. Gol.

4. Golkonda zawiera Krolestwa:
Golkonda y Orixu.
3. *Jak się dzieli Połwyspa zoney strony?*
Na cztery wielkie Krolestwa.
1. Awa, do ktorey także należy Krolestwo Arrakan.
 2. Pega, co ma bydź Ofirem Salmona.
 3. Syam, Stolica: Odyu. Do niego należą: Malaka, przedtym: Chersonesus Aurea lub Połwyspa złota y Krolestwo Kamboia. Stolica Malaka do Hollandii.
 4. Krolestwo Kochynchina y Tunkin.

O Wielkiej Tataryi.

1. *Jak się dzieli?*
Na pięć wielkich Państw.
1. Tataryą pustą lub Moskiewską około rzeki Oby.
 2. Zagatay którą rozgranicza od Persyi rzeka Oxus. Samarkanda Stolica, gdzie flawny Tamerlan rezydował.
- 3.

3. Turchestan przy Cesarstwie W.
Mogola. Stolica: Kamul.

4. Kataia lub Chińska. Tu jest
Krolestwo Nyucki, ktorego Krol
1630 Cesarstwo Chinskie oppanował.

5. Mongal lub Magog nad Morzem
Tatarskim albo Lodowatym.

O Cesarstwie Chińskim.

1. *Ktore są znaczniejszye miasta?*

Peking, Stolica, ma w okrągu 25.
mil niemieckich. Przedtym Nankin
była Stolicą: Między tym Cesar-
stwem y Tataryą jest wielki mur na
500. mil długi. Makao, Kanton &c.

O Wyspach około Azji.

1. *Ktore są znaczniejszye?*

1. Ceylan przy Koromandelu.
Znaczniejszy Krol na tey wyspie jest
Kandycki. Forteca Kolumbo należy
do Hollendrow.

2. Ar-

2. Archipelag Maldywki zawiera 12000. Wysp. Krol rezyduje na Wyspie Male.
3. Sumatra pod Syan. Znacznieyszy Krol jest Achemski.
4. Jawa, ma Krolestwa Bantam y Materan. Sławna forteca Batawia Holenderska.
5. Borneo pod Ekwatorem, jest naywiększa.
6. Celebes, Krolestwo: Makassar.
7. Moluckie Wyspy, z ktorych znaczniejsze są: Ternate, Amboina y Banda.
8. Filippinskie. Jest ich więcey niż 1000. Znacznieysze są: Manilla y Myndano, należą po większey części do Hyspanii.
9. Formoza do Cesarstwa Chińskiego.
10. Iapońskie Cesarstwo. Dzieli się na trzy wielkie Wyspy: Nyfonii, Xikoku y Ximo lub Saykok. Stolica Cesarzka jest Ieddo.
11. Ziemia Iedso, (Terra Esonis)
znale-

znaleziona przeszłego wieku od Hol-
lendrow 13. Marianskie lub Rozboy-
ników.

2. *Ktora jest naywiększa długość Azyi
od Wschodu do Zachodu?*

1275. mil niemieckich; od Smir-
ny do Kamszacki.

3. *Ktora naywiększa szerokość od Połu-
dnia do Północy?*

Od Malaki do Gory nadmorskiej
lodowatey (Cap d'Ys) 1125. mil.

4. *Ktore są Morza Azyi?*

Ku Zachod: Czarne y szrodziemne.
Ku Południo: Czerwone y Indyjskie.
Ku Wschodowi: Spokoyne. à
Ku Północy: Lodowate.

5. *Co za leziora?*

Morze Kaspyjskie, Amur y Aral.

6. *Co za Odnogi Morskie?*

Perska, Bengaliska, Syamska, Ko-
chynchyniska y ciałnina Sond (Fre-
tum de la Sonde.)

7. *Co za Rzeki?*

Tygris, Eufrar, Indus, Ganges,
Q Amur,

Amur, Lena, Ienissea, Oby rozgranicza Europę od Azji y Wolga.

8. *Ktore są znaczniejsze Gory nadmorskie?*

Komorin y Cap d'Ys.

9. *Co za Połwyspy?*

Kambaia, Indostan, Malaka, Kambaia, Korea y Kamszatka.

10. *Ktore są Kraie jeszcze nieznaione?*

Nowa Guinea ku Południowi y Nowa Hollandya ku Północy.

M A P P A XXI.

O Afryce.

1. *Co za Klima w Afryce?*

Afryka jest wielka Połwyspa, podzielona przez Ekwator na dwie równe części, dla tego jest częścią Świata najcieplejsza.

2. *Jakie są obyczaje Obywatelów?*

Grubianńskie, bydłęce, dzieciinne szalbierskie.

3. *Jaka jest naywiększa Długość od Wschodu do Zachodu?*

1050

1050. Mil Niemieckich od gory nadmorskiej Guardafui do zieloney (Cap Verd)

4. *Która naywiększa szerokość od Południa aż do Północy?*

1095. Mil od Gory Nadmorskiej Dobrey Nadziei (Cap de Bonne Esperance) aż do Tunis w Barbaryi.

5. *Co za Morza oblewają Afrykę?*

Ku Zachodowi: Atlantyckie y Etyopskie.

Ku Południowi: Murzyńskie (des Cafres.)

Ku Wschodowi: Indyjskie y czerwone

Ku Północy: Szrodziemne.

6. *Co za Rzeki?*

Trzy znaczniejsze:

1. Nil wychodzi z Abissynii, płynie przez Krolestwo Egypckie y wpada do Morza szrodziemnego.

2. Niger z Nigrycyi wpada do Morza Atlantyckiego. y

3. Senegal.

7. *Co za Gory otaczają Afrykę?*

Atlas w Barbaryi y Gory Miesiąca w Abyssynyi.

8. *Co za Gory Nadmorskie?*

Kantyn, Biała (Cap Blanc) zielona, (Cap Verd) Palmas, trzech punktów, czarna, Dobrey Nadziei y Guardafui.

9. *Jak się dzieli Afryka?*

Na piętnaście wielkich części:

1. Barbaryą.
2. Ziemię Bilidulgerid.
3. Pustynią Sara.
4. Nigrycyą lub Etyopią.
5. Przymorza: Guineą.
6. Kongo.
7. Kafireryą.
8. Zanguebar.
9. Aian.
10. Abex.
11. Krolestwa Egypckie.
12. Nubią. y
13. Monomorapę.
14. Cesarstwo Abissynii. y
15. Monoemugi.

10. *Jak się dzieli Barbaryya?*

Na sześć Krolest: 1. Fez. 2. Maroko. 3. Algier. 4. Tunis. 5. Tripoli. 6. Barkan.

11. *Co zawiera Krolestwo Fez?*

Ten Kray przedtym nazwany był Mauri-

Mauritania Tingitana. Mikenez jest Stolicą. Sale nad Morzem frzodziemnym, miejsce rozboynikow morskich. Ceuta nad ciasną morską, Melilla y Pennon de Velez należą do Hiszpanow. Tanger przedtym do Angielczykow.

12. *Co zawiera Maroko?*

Oboie Krolestwa Fez y Maroko należą do jednego Krola. Miasto Mazagan do Portugalczykow.

13. *Co wiadomości godnego o Krolestwie Algier?*

Miasto Algier także jest miejscem rozboynikow morskich. Forteca Oran należy do Hiszpanow. Port Bona, przedtym Hippon, gdzie S. Augustyn był Biskupem. Ten Kraj jest dawną Numidyą. Niema teraz Krola, jest Rzeczpospolita pod protekcyą Cesarza Tureckiego.

14. *Co o Krolestwie Tunis?*

Jest także iako y Tripolis Rzeczpospolitą rozboynikow morskich pod
pro-

protekcyą Turecką. Głowa obu zowią się Dey. Niedaleko od miasta Tunis widać jeszcze obaliny sławnego Miasta Kartaginy, spustoszonego od Rzymianow.

15. *Do kogo należy Barkan?*

Do Turkow. Naywiększa część jest pusta. Przedtym nazwana Lybią. Znaiome były miasta Cyrene y Berenice.

16. *Co zawiera Bilidulgerid?*

Krolestwa Segelmesse y Tafilet.

17. *Co wiadomości godnego o Pustyni Sara?*

Leży prosto pod Tropikiem raka-

18. *Co zawiera Nigricya albo Etyopia czyli Kray Murzyński?*

Leży około Rzeki Nigra y zawiera 14. Krolestw. Znacznieysze są Tombut, Zanfara y Borneo.

19. *Jak się dzieli Guinea?*

Na trzy Przymorza: Malagetta, ku lewey Gorze nadmorskiey Palmas; Zębów, także ku lewey teyże Gorze

Gorze y Złote, przy Rzece Wol-
ta. Stolica iest Benin.

20. *Co należy do Hollendrow w Guiney?*

Port S. Jerzego della Mina, For-
teca Nassawa, Assine y Kormentin.

21. *Co do Anglikow?*

Gora nadmorska, nie daleko od
Nassawy y Eniacham.

22. *Co do Duńczykow?*

Dwa Zamki: Fridrichsburg y
Krystjansburg.

23. *Jak się dzieli Kongo?*

Na cztery Krolestwa: 1. Kongo
nad Rzeką Zayre. Stolica: S. Zba-
wiciel; Krol iest Chrześcianinem;

2. Loango, blisko Ekwatora. 3.

Angola, nie mał cała należąca do
Portugalczykow. Stolica: y Port

Loanda S. Pawła y Bengala albo S.
Filippa. y 4. Matamba.

24. *Gdzie leży Kafirerya?*

Z obydwóch stron Gory nadmor-
skiej dobrej nadziei. Obywatele,
ktorzy ku Zachodowi nad Morzem

Mu-

Murzyńskim mieszkaią, zowią się: Hottentottowie, żadnych miast nie mają ani Kroła. Kraie ku Wschodowi podzielone są na Krolestwa, zktorych znaczniejszy Zofala pod Protekcyą Portugalczykow.

25. *Co należy do Portugalczykow w Zanguebar?*

Stolica y Port Mozambik, Kiloa y Monbaza.

26. *Jak się zowie Stolica w Aian?*
Magadoxa.

O Krolestwie Egipskim.

1. *Gdzie leży to Krolestwo y do kogo należy?*

Nad Rzeką Nilem y Morzem czerwonym. Od Roku 1617. należy do Turkow, ktorzy go zowią Miżyr, Chrześcianie, co tu mieszkaią, nazywają się Koptami.

2. *Jak się zowie Stolica?*

Kair lub Alkair nad Rzeką Nilem
w Zie.

w Ziemi, nazwaney Delta, bo dwie odnogi rzeki Nila czynią taką Figurę Δ to jest Grecką Literę. To miasto ma być naywiększym na całym świecie y 16000. ulic tam się znayduie. W okolicy iego przedtym było sławne miasto Memfis. Około tego miasta ieszcze się znayduie kilka znaiomych y sławnych Piramid, lub Słupow śpiczastych ku gorze, zbudowanych według podobieństwa od Izraelitow, to były groby starych Krolow Egipskich. Tu w okolicy także pod ziemią w wielkich sklepach ieszcze dzisieyszego dnia Mumie znayduią się, to jest: Trupy ludzi wonnemi rzeczami balzamowane.

3. *Ktore są inne znaczniejszye Miasta?*

Port Alexandria, od Turkow nazwane Skanderyk nad Morzem szrodziemnym zbudowane od Alexandra Wiel. Tu rezyduie Patriarcha Chrześcian Koptow. Niedaleko od tego miasta

Miasta była sławna y wysoka wieża Farus, ieden z siedmiu cudow Swiata; Port Damiaty; Suez na granicach Arabskich, to jest dawne Arsinoe y Azyruth, miasteczko nad Morzem czerwonym, gdzie Izraelczycowie przechodzili.

4. *Która jest Stolica Krolestwa Nubii?*

Dankala. Krol Hołdownikiem bywa czasem Turkow, czasem Abissynow. Obywatele są Chrześciane, Koptowie lub Abissynczykowie.

5. *Co wiadomości godnego o Krolestwie Abissynii?*

Jest Chrześciańskim Krolestwem. Krol nazwany jest: wielki Negaż. Z tego Krolestwa wychodzi rzeka Nil z Gor Mieścaca.

6. *Co wiadomości godnego o Krolestwie Manomotapa?*

Wiele tu znajduie się min złota y srebra. Zawiera więcej niż 20. Krolestw nieznaionych, Stolica Monomotapa nad rzeką S. Ducha.

7. *Ktore są znaczniejsze wielkie wyspy około Afryki?*

1. Kanaryjskie przedtym Szczęśliwe na morzu Atlantyckim, Wszystkie należą do Hiszpanow. Znaczniejsze są: Kanaria, Teneriffa, gdzie sławna y wysoka Gora Pik, de Teyde, Terro y Palma.

2. Wyspy Gory Nadmorskiey Zieloney należą do Portugalczykow. Znaczniejsze są: S. Jakuba, Mikolaja, Wincentego y Boa Vista.

3. Madagaskar, tak wielka iak Anglia y Szkocya, od Francuzow nazwana la Dauphine à od Portugalczykow S. Wawrzyńca.

8. *Ktore są mniejsze?*

S. Tomasz, wynaleziona 1405. od Xiążęcia Ferdynanda, S. Mattheusza, należące do Portugalczykow. S. Heleny, do Anglikow; Bourbon do Francuzow; Maurycego do Holendrow y Wyspa Ascension lub Wstąpienia.

MAP.

M A P P A XVII.

O Ameryce.

1. *Ktore są przymioty Amerykańczyków?*

Amerykańczykowie są dowcipni y sposobni ale nikczemni y mściwi. Dzikie Narody malują sobie twarz różnemi kolorami.

2. *Jaka jest Długość Ameryki od Wschodu do Zachodu?*

Naywiększa Długość Ameryki Połnocney zawiera 800. à Południowey 715. mil Niemieckich.

3. *Jaka jest Szerokość od Południa aż do Północy.*

Od Gory Nadmorskiej Horn do cieśniny morskiej Dawis 1800. mil.

4. *Co za Rzeki?*

S. Wawrzynca (Laurentii) Missisipi, Orenok, Surinam, Amazońska y Plata.

5. *Co za Odnogi?*

Mexykańska, Honduras y Panama.

6. *Co za Ciasniny Morskie?*

Hudsonska, Dawis, Magiellańska
wynaleziona od Magellana, Portu-
galczyka 1519. y Maire, od Iakuba
le Maire, Hollendra 1616.

7. *Co za Gory Nadmorskie?*

Breton, Połnocna (du Nord)
y Horn.

8. *Ktore są znaczniejszye Gory?*

Andes albo Kordellery, między
Peru y kraiem Amazońskim.

9. *Jak się dzieli Ameryka ogulnie?*

Na Amerykę Połnocną y Połu-
dniową.

10. *Jak Połnocna Ameryka?*

Na sześć części: 1. Nowa Hiszpa-
nia lub Mexik, 2. Nowy Mexik,
3. Florida lub Luizyana, 4. Kanada,
albo Nowa Francya, 5. Wirginya
y Nowa Brytannia.

11. *Do kogo należy Nowa Hispania?*

Do Hiszpanow. Opanowana
od Ferdynanda Kortezyusza 1521.
Znaczniejszye miasta y Porty są:

me.

Mexyk Stolica, Vera Crux, Aqua Pukoy, Guatimala.

12. *Co zawiera Nowy Mexyk?*

Zawiera Połwyspę Kalifornią, przy Morzu czerwonym, należy także do Hiszpanow, ktorzy ją wynaleźli 1598. Stolica jest Santa Fe, to jest: Święta Wiara.

13. *Co zawiera Floryda y do kogo należy?*

Do Francuzow, ktorzy ją wynaleźli 1678. Hiszpani tam mają dwa Zamki przy morzu Mexykańskim: S. Matteusza y S. Augustyna. Obywatele zowią się Srokois.

14. *Do Kogo należy Nowa Francya?*

Także do Francuzow. Stolica jest Kwebek nad rzeką S. Wawrzynca.

15. *Co zawiera Wirginia?*

Georgią, Karolinę, Marieland, Pensylwanią, Stolica: Filadelfia, Nowy Iork, Nową Anglią y Akadią, lub Nową Szkocyą. Stolica całej Prowincyi, ktora do Anglikow należy, jest Boston. 16.

16. *Co zawiera Nowa Brytania?*

Ziemie Eskimaux albo Labrador,
Nazwana także Estotiland.

17. *Jak się dzieli Ameryka Południowa?*

Na sześć części: 1. Terra Firma,
2. Peru. 3. Chili. 4. Ziemię Magel-
lańską, 5. Parakwaryą. 6. Brazylią
y 7. Ziemię Amazońską.

18. *Ktore są znaczneyse miasta w Terra
Firma?*

Panama, Kartagena y Porto Bello.

19. *Co wiadomości godnego o Peru?*

Ta wielka Prowincya wynalezio-
na 1529. od Franciszka Pizarro,
Hiszpana. Znaczneyse miasta są:
Kwito pod Ekwatorem, Lima, Ku-
sko, przedtym Stolica y znaczne
minery Potoży.

20. *Jak się zowie Stolica w Chili?*

S. Jakuba. (Święty Iago) Ta Pro-
wincya 1535. wynaleziona od Hi-
szpanow.

21. *Co wiadomości godnego o Ziemi Ma-
gellańskiej?*

Opa-



Opanowana 1520. od Magellana.
Iest Kray bardzo zimny.

22. *Ktore są znaczne miasta w Parakwaryi*

Affumtion, Stolica y Buenos Ayres. Wszystkie te kraie należą do Hiszpanow.

23. *Co za Miasta w Brazylii?*

S. Zbawiciela (Święt: Salwator) Stolica y Port. Mała odnoga przy tym mieście zowie się: Odnoga wszystkich Świętych. Porty: Olinda lub Fernambuk y S. Sebastyana Forteca S. Ducha. Ta Prowincya należy do Portugalczykow y R. 1501. od nich wynaleziona.

24. *Co wiadomości godnego o Ziemi Amazońskiej?*

Nic, tylko że Forteca Suriman nad morzem do Hollendrow należy.

25. *Jakie Wyspy leżą na Morzu Północnym?*

I. Azorskie lub Iastrzębow, przedtym Flamandskie. Iest ich dziewięć y nale.

y należą do Portugalii Znaczniey-
sze są: Tercera, Stolica: Angra y
S. Michała.

2. Antylskie. Dzielą się na Antyl-
skie większe, których jest cztery
1. Hiszpaniola, Stolica: S. Domini-
ka, 2. Kuba, Stolica: Hawana.

3. Porto Riko, te trzy należą do
Hiszpaniy y 4. Iamaika do Anglii.

3. Y Wyspy Barlovento, to jest nad
wiatrem, lub Karibskie. Znaczniey-
sze są: Gadalupa y Martynika do
Francyi. Barbados, Antigoa y S.
Kryzstofa, do Anglii; S. Tomasz,
do Danii; S. Eustachego, do Hol-
landyi y Tabago, przedtym Xią-
żęciu Kurlandskiemu od Karola II.
Krola Angielskiego darowana.

4. Wyspy Sottovento, to jest: pod
wiatrem. Hiszpanom należą: S.
Troycy (Trinitad) y Małgorzata
(Margarita) á Holendrom Kurassao.

5. Lukayskie. znaczniejsza jest Ba-
hama.

26. *Jakie Wyspy leżą przy Afryce?*
 1. Ziemia Nowa (Terre Neuve) y S. Iana należą do Francyi.
 2. Bermudes lub letne albo Diabelskie do Anglii.
27. *Jakie na Morzu Spokoynym?*
 Znacznieysze są: (Wliegen Eyland,) Wyspa Much, (Prinz Wilhelms) Xiążęcia Wilhelma, (Honden) Płow y (Gode Hope) Dobrey nadziei, wynalezione od Hollendrow.

Wykład Kuli Ziemskiej.

1. *Jaki jest obrot Nieba pierwszy y powszechny?*
 Obrot codzienny, przez który Niebo y wszystkie Gwiazdy od Wschodu ku Zachodowi w 24 godzinach około osi Świata obracają się.
2. *Jak się dzieli Zodyak?*
 Na 12. rownych części, nazwanych znaki Nieba. Każdy znak zawiera 30. Gradusow.

3. *Jak*

3. *Jak się zowią te Znaki?*

Baran, Byk, Bliźnieta, Rak, Lew
y Panna, ku Połnocy.

Waga, niedzwiadek, 'Strzelec,
Koziorożiec, Wodnik y Ryby, ku
Południowi.

Po łacinie.

Sunt Aries, Taurus, Gemini,
Cancer, Leo, Virgo,
Libraque, Scorpius, Arcitenens,
Caper, Amphora, Pisces.

4. *Jaka jest szerokość tego Cyrkutu?*

47. Gradusow, to jest: 705.
mil Niemieckich.

5. *Jak długo bawi się Ziemia lub Słońce
w każdym Znaku?*

Mieściąc, bo codzien jeden gra-
dus obchodzi.

6. *Kiedy Słońce wchodzi w znak Barana?*

Okolo 21. Marca.

7. *Co to są Kolury?*

Są dwa wielkie Cyrkuły obrotu Słonecznego: jeden porównania dnia z nocą lub Aequinoctiorum, drugi przesilenia dnia albo nocy, lub Solstitiorum, obydwie idą przez oba punkta Osi Niebieskiej y przecinaią Ekliptykę na cztery równe części.

8. *Co jest Kolur porównania dnia?*

Ten co przez początek znaku Barana y Wagi się tocząc w całym Swiecie porównanie dnia y nocy sprawuje. To się staie dwa razy w roku. Pierwszy raz jest na Wiosnę 21. Marca w znaku Barana; drugi raz: w Iesieni 21. Września. Na Ekwatorze widzieć można Punkta porównania dnia z nocą.

9. *Co jest Kolur przesilenia?*

Idzie przez początek raka y Koziorozca. Oznacza naywyższe miejsce Słońca, albo naydalsze odeycie Słońca od Ekwatora, co dwa razy bywa na Rok. Pierwszy raz w znaku

ku Raka w lecie 21. Czerwca, kiedy najdłuższy dzień mamy, drugi raz w zimie 21. Grudnia, kiedy jest najkrotszy dzień. Na tropikach wie-
dziec można punkta Cyrkułu prze-
silenia.

10. *Co jest Horyzont Astronomiczny lub Imaginacyjny?*

jest wielki Cyrkuł, kulę ziemską na dwie części równe przecinający.

11. *Co Horyzont widzialny? (Sensibilis)*

jest mały Cyrkuł równy odległy od Astronomicznego, który kto z wysokiego miejsca okiem w koło obejrzeć iak naydaley może.

12. *Jak się zowią osi Horyzontu?*

Zenit y Nadir.

13. *Co za pożytek mamy z tego Cyrkułu?*

Wiadomość kiedy gwiazdy wscho-
dzą y zachodzą. Bo iak prędko
widziemy gwiazdę iaką nad Hory-
zontem, mowiemy: że wschodzi, a
kiedy się zakrada pod Horyzont,
mowiemy: że zachodzi.

14. *Wieleż jest Cyrkułow Południowych, lub Meridiani Paralleli?*

XXXVI. z których każdy od drugiego X. gradusami jest oddalony.

15. *Kiedy mamy Południe y iak długo?*

Kiedy Ia, Słońce y obie osi w iedney prostej linii zostaiemy a to trwa tylko ieden moment.

16. *Ktore Narody przędzey mają Południe od nas?*

Te ktore względem nas mieszkaia ku Wschodowi.

17. *Ktore późniey?*

Ktore mieszkaia ku Zachodowi.

18. *Ktore razem z nami?*

Te ktore z nami w iedney linii ku Połnocy y Południowi mieszkaia, to jest, ktore leżą pod tymże Cyrkułem Południowym z nami.

19. *Co za pożytek z Cyrkułu godzinnego?*

Pożyteczny jest do znalezienia, ktora jest godzina w każdej strefie Swiata. (Climate)

20. *Co to jest strefa albo Clima?*

Jest

Iest Pas albo Strefa Swiata albo
działem Ziemi między dwiema pa-
ralelnemi Cyrkułami od Ekwatora
ku Osiom Niebieskim, to jest: od
Południa na północ takiej szeroko-
ści, która połgodziny odmiany we-
dnie albo w nocy czyni.

21. *Czy te Strefy są z iedney szerokości?*

Bynaimniey. Bo ku Ekwato-
rowi są szersze, niż ku osiom lub
polom. Pierwsza Strefa lub Clima
jest szeroka $8^{\circ}25^1$; druga $7^{\circ}50^1$,
trzecia 6° , dziesiąta tylko $2^{\circ}29^1$, y
24. ta albo ostatnia pod $66^{\circ}30^1$ sze-
rokości, gdzie naydłuższy dzień jest
 $23\frac{1}{2}$. godziny nie szersza iak 2^1 . Pod
samemi osiami tylko jest ieden dzień
y iedna noc w Roku od 6. miesięcy.

22. *Wielorakie jest położenie kuli?*

Troiakie; proste, rownoodległe
y ukośne.

23. *Ktore jest położenie proste?*

Kiedy osi Swiata leżą na Horizon-
cie a Zenit y Nadyr na Ekwatorze.

24. *Co osobliwej wiadomości godnego o Narodach, które pod położeniem kuli prostym mieszkają?*

Zawsze mają nocy równe dniom.

25. *Jakim sposobem to się dzieje?*

Horizont określa długość dni i nocy a kiedy Słońce tak długo jest nad Horizontem, iak pod Horizontem, dni koniecznie muszą być równe nocom, u tych Narodow, które mają położenie proste, bo ich Horizont przecina na dwie równe części Cykuly, przez które Słońce codzień chodzi.

26. *To musi Słońce dwa razy w roku nad ich głową przechodzić?*

Tak jest. To się staie pod czas dwóch porownania dni z nocą naszym. Bo w tych dwóch dniach Słońce bieży przez Ekwator y ich Zenit. Dla tego też oni wszystkie gwiazdy następnie widzieć mogą.

27. *Które jest położenie równoodległe?*

Kiedy Horyzont przypada na
Ekwa-

Ekwator y osi przypadają na punkta Zenit y Nadyr.

28. *Jak długie są dni y nocy tym Narodom, ktore to położenie mają?*

Sześć miesięcy.

29. *Co to są Narody?*

Te ktore pod samemi osiami mieszkaią. Widzą Słońce obchodzące koło nich równoodległe ich Horizontu, bo Słońce tylko do ich Zenit się przybliża 66. gradusami. Ale prawdę mówiąc, mają tylko poł trzecia miesiąca nocy cale ciemney, bo ich zorza zaranna lub wieczorna jest bardzo długa. Więc tylko połowę gwiazd widzieć mogą.

30. *Co to jest Zorza?*

Jest to światło, co przed Wschodem y po Zachodzie widzimy.

31. *Ktore jest położenie ukośne?*

To jest większa albo mnieysza wysokość osi, kiedy os iedna więcej albo mniej wyniesiona jest nad Horizontem.

32. *Ktore Narody mają to położenie?*

Te wszystkie, które między Osiami y Ekwatorem mieszkaia.

33. *Jak długie są u nich dni y nocy?*

Wszystkie mają dni dłuższe albo krótsze jak nocy, wyiawszy w czasie porównania. Bo Horizont przecina wszystkie Cyrkuły, w iawszy Ekwatora, przez które Słońce codzień chodzi na dwie części nierówne. Gdy się bardziey Kraie przybliżaia osiom, dłuższe są dni w Leccie, y tym krótsze nocy w zimie.

34. *Wieleż jest gatunkow Gwiazd?*

Dwojaki: Gwiazdy stałe (Stellae Fixae) y Gwiazdy (Planetae) błędne.

35. *Ktore są Stałe?*

Te, które zawsze też same odległość między sobą zachowuia.

36. *Wiele ich rachue się?*

Oczyrna, bez pomocy perspektyw tylko około 1400. widzimy, ale prawdziwey ich liczby nie wiemy.

37. *Jak się dzieli ta wielość Gwiazd stałych?*

Na Konstellacye, to jest zebranie Gwiazd, które mają swoje nazwiska.

38. *Wiele się liczy takich Konstellacyi?*

Siedmdziesiąt dwie, 23. Południowych. 37. Południowych y 12. na Zodyaku.

39. *Czy te Gwiazdy stałe od siebie mają światło?*

Tak jest y możemy one poczytać, za tyleż Słońców, ale ich bardzo wielka odległość od ziemi osłabia ich światłość y umniejsza ich wielkość.

40. *Czy się nie dzielą Gwiazdy według swojej wielkości?*

Y owszem, dają się Gwiazdy szostey y różney wielkości, ale ta jest tylko pozorna. Bo może być, że gwiazda ta jest prawdziwie naywiększa, która nam się zdaie naymniejszą dla swojej odległości.

41. *Wieloraki jest obrot Gwiazd stałych?*

Dwojaki: Ieden rowno odlegly od Ekwatora od Wschodu do Zachodu, a drugi rowno odlegly od Zodyaku od Zachodu ku Wschodowi. Ten ostatni jest bardzo opieśzaly, albowiem przez 70. lat blisko przebiega ieden gradus y potrzebuie 2500. lat do skończenia swego biegu.

42. *Ktore są Gwiazdy błędne?*

To są Gwiazdy błędne, ktore nie mają obrotu porządnego iak Gwiazdy stałe. Albowiem są czasem bliżey siebie, czasem bardzo odlegle iedna od drugiey, czasem w złączeniu (in coniunctione) czasem też wprzeciwnym położeniu (in Oppositione.)

43. *Co to jest złączenie Gwiazd błędnych?*

To się staie na ten czas, kiedy się Gwiazdy znajduią na iednym gradusie Zodyaku.

44. *Co jest przeciwne Gwiazdy położenie?*

Kiedy się znajdą w Znakach Zodyaku prosto na przeciwko sobie będących.

45. *Czy się te Gwiazdy także same świecą?*

Bynaimniey; są całe nieprzezroczyste y oświecone od Słońca.

46. *Ktore są znaczniysze?*

Siedm: Wenera y Merkuryusz koło Słońca, Ziemia nasza y koło niej Xiętyc, Mars, Iupiter y Saturn.

47. *Wieloraki jest obrot naszey Ziemi?*

Dwoiaki: Codzienny we 24. godzinach koło swoiey Osy; z tąd pochodzi odmiana dni y nocy; y cōroczny w 365. dniach y niemal 6. godzinach; ztąd pochodzi odmiana czterech czasow roku: Wiosny, Lata Iesieni y Zimy.

48. *Co wynika z tych sześciu godzin?*

Te sześć godzin czynią na końcu czterech lat ieden dzień. Dla tego

co czwarty rok ma 366. dniow y zowie się: Rok przestępny (Annus bissextilis) Te Iedenascie Minut zaś, ktore zostaią czynią rowno na końcu 400. lat trzy dni. Dla tego się uymuie od każdego tych trzech wiekow ieden dzień y każdy pierwszy rok tych wiekow nie iest przestępnym. Na przykład: Rok 1700 był przystępnym a lata 1800. y 1900. onemi nie będą, rok zaś 2000. będzie.

49. *Jak daleko Ziemia oddalona iest od Słońca?*

Około 30. Millionow mil a Słońce naymniey Million razy większe iest od Ziemi.

50. *Kiedy się staie Perigæum Ziemi, to iest: kiedy iest Ziemia naybliższa Słońcu?*

To się staie, ku końcowi Grudnia, kiedy zachodzi słońce w siódmy Gradus Koziorozca.

51. *A kiedy Apogaeum, to jest: kiedy jest Punkt najwyższey odległości Ziemi od Słońca?*

Ku końcowi Czerwca w 7. Gradusie Raka. To jest Ziemia z początku Zimy ieden Million Mil bliższa jest słońcu niż z początku lata.

52. *A czemuż mamy większy mroz w Ziemi niż w Lecie?*

Bo nie bliskość ale wysokość Słońca nad Horyzontem sprawuie ciepło w strefie Swiata (Climatis) Albowiem w Zimie Słońce nie tak jest wyniesione nad naszym Horizon-tem iak w Lecie, z kąd pochodzi, że nad nim nie tak długo się bawi y swoje promienie na nas bardzo ukośnie rzuca.

53. *Wiele czasu potrzebuie Księżyc na odprawienie swego biegu koło Ziemi od Wschodu do Zachodu?*

29. dni y 12. godzin y takich 12. Miesiącow czyni Rok Księżycowy.

54. *Wiele ma dni Rok Księżycowy?*

Tylko 354.

55.

55. *Jaka jest odległość Księżyca od Ziemi?*
Naybliższa jest 86500. a naydal-
sza 87000. mil.

56. *Jaka jest wielkość Księżyca ?*
Jest 55. razy mniejszy iak Ziemia.

57. *Co to jest Księżyca Now ?*
Ponieważ Księżyc jest nieprze-
zroczyſty zawsze tylko jedna polo-
wa ku Słońcu obrocona jest oświe-
cona. Dla tego kiedy Księżyc jest
w złączeniu (in conjunctione) z
Słońcem, na ten czas tylko widzie-
my połowę iego ciemną, y to się
zowie Now.

58. *A co jest pierwsza Kwadra ?*
Gdy Księżyc oddala się od Słońca,
zaczynamy widzieć część iego iakąś
oświeconą, czwartą część po nasta-
niu, kiedy on na 90. gradusow się
oddali, y to się zowie pierwsza
Kwadra.

59. *Co jest Księżyca Pełnia ?*
Kiedy on jest w położeniu prze-
ciwnym Słońcu, na ten czas widzie-
my

my całe iego połowę oświeconą,
a to jest Pełnia.

60. *A co jest ostatnia Kwadra?*

Kiedy znowu Księżyc się przybli-
ża Słońcu y od niego tylko na 90.
Gradusow jest oddalony, na ten
czas tylko czwartą część znowu ie-
go oświeconego widzimy, a to zo-
wie się Ostatnia Kwadra.

61. *Co jest zacmienie Księżyca?*

To się staie, kiedy Księżyc jest
w przeciwnym położeniu z Słońcem
na Zodyaku; na ten czas Ziemia
jest w iedney prostej Linii między
Słońcem y Księżycem y zaślania
Swiatło Słońca.

62. *Co jest Zacmienie zupełne y częściowe?*

Zupełne jest: kiedy cały Księżyc
jest w cieniu Ziemi, a częściowe kie-
dy cień Ziemi tylko część Księżyca
zachwytywa.

63. *Kiedy się staie Zacmienie Słońca?*

Kiedy Księżyc jest w iedney pro-
stej Linii między Słońcem y Ziemią,

S

na

na ten czas on zakrywa część iaką
Słońca przed nami.

64. *Jak prędko kończą swoy bieg drugie
Gwiazdy błędne?*

Saturn w 29. leciech y 155. dniach
Iupiter w 11. leciech y 313. dniach.
Mars w iednym roku y 321. dni.
Wenera w siedmiu Miesiącach y 15.
dniach y Merkuryusz w trzech Mie-
siącach.

65. *Na Wiele gradusow Wenera y Mer-
kuryusz oddalone są od Słońca?*

Wenera na 48, à Merkuryusz na
28. Graduszow.

66. *Ktore są znaczniysze Składy Swia-
ta? Systemata Mundi*

Ptolomeuszowy, Tychoński y Ko-
pernikowy.

67. *Jaki jest bieg Gwiazd według
Ptolomeusza?*

Ziemia we śródku stoi à oko-
ło Ziemi chodzą takim porząd-
kiem.

- ☾ Księżyc
- ☿ Merkuryusz
- ♀ Wenera
- ☼ Słońce
- ♂ Mars
- ♃ Jupiter y
- ♄ Saturn.

Potym Gwiazdy stałe, Niebo
Kryształowe y miejsca prożne.

68. *Jaki jest Skład Tychona na Brahe
Gwiazdarcza Duńskiego?*

Ziemia jest we śródku, koło niey
krążą Księżyc y Słońce a potym
drugie Gwiazdy błędne. Ziemia
jest centrem Gwiazd stałych.

69. *Jaki jest Skład Kopernika?*

Słońce wśródku stoi, koło nie-
go chodzą Wenera, Merkuryusz y
Ziemia, a koło Ziemi Księżyc, Mars,
Jupiter, Saturnus y Gwiazdy stałe.

O Zażywaniu Kuli.

Zadanie 1.

Postawić Kulę iak należy.

Rozwiązanie.

Trzeba obrocić iak o Mapie wy-
żey mowiliśmy, Oś Połnocną ku Poł-
nocy, a kiedy niewiem gdzie Połnoc,
to mi pokaże igielka Magnelowa,
potym trzeba uważać, żeby te cztery
słowa na Horizoncie, to jest: na Cyr-
kule drewnianym koło kuli napisane:
Septentrio, Oriens, Occidens, y Meridies
zgadzały się ze czterema Działami
Świata.

Zadanie II.

Znaleść Szerokość iakiegokol-
wiek Miejsca.

Rozwiązanie.

Obracam Kulę poki Miejsce da-
ne będzie pod wielkim Cyrkulem Po-
łudniowym mosiężnym. Rachuję po-
tym Gradus od tego Miejsca do Ekwa-
tora, albo od Ekwatora do tego Miey-
sca. Na przykład: kiedy Warszawę
stawiam pod tym Merydyanem; znay-
duję

duię od Warszawy do Ekwatora $56^{\circ} 14'$, a to jest szerokość Połnocna Miasta Warszawy.

Zadanie III.

Znaleść Wyniesienie Ofi (Elevationem Poli.)

Rozwiązanie.

To łatwo, kiedy Szerokość wiem, bo ta zawsze równa jest wysokości Ofi. Dla tego tylko kulę tak obracam, ażeby Os na tyle gradusow wyniesiona była nad Horizontem, iaką ma szerokość. N. P. Chcę wiedzieć wyniesienie Ofi Miasta Warszawy: to liczę od Ofi $56^{\circ} 14'$, iak daleko idzie Horizont.

Zadanie IV.

Znaleść Horyzont Mieysca.

Rozwiązanie.

Kiedy wyniesienie Ofi mam, to mam razem y Horyzont ku Połnocy y Południowi, a jeżeli także chcę wiedzieć Horizont ku Wschodowi y Zachodowi, to tylko Mieyscę dane, n. p.
War-

Warszawę prowadzę pod Merydian, na ten czas drewniany Horyzont wyrazi prawdziwy Horyzont Miasta Warszawy.

Zadanie. V.

Znaleść Długość Miejsca.

Rozwiązanie,

Y to łatwo. Postawić tylko trzeba miejsce pod merydianem y liczyć Gradus na Ekwatorze aż do pierwszego Merydiana. Ale to dobrze pamiętać, kiedy zaczynam liczyć od miejsca, zawsze trzeba rachować od Wschodu ku zachodowi; jeżeli zaś poczynam rachować od pierwszego Merydiana, to trzeba liczyć od Zachodu ku Wschodowi.

N. P. Kiedy Warszawę stawie pod Merydianem, znajduję aż do pierwszego Merydiana na Wyspach Kanaryjskich $44^{\circ} 22'$, y ta jest Długość Miasta Warszawy.

Zadanie VI.

Pokazać miejsce y znak Niebieski, w którym Ziemia lub Słońce każdego dnia bywa.

Ro.

Rozwiązanie.

Szukam w Kalendarzu na Horyzoncie drewnianym dzień Miesiąca zadany y znayduię tam na przeciwko stopień y znak Niebieski. Znalazłszy potym w Zodyaku ten samy stopień y znak, mogę własny Punkt pokazać, nad którym słońce tego dnia swoy bieg ma. N. prz. 21. Marca Słońce chodzi w pierwszym Gradusie Barana, to jest: prosto nad Ekwatorem.

Zadanie VII.

Znaleść Merydian każdego Mieysca.

Rozwiązanie.

To nie wielka sztuka. Trzeba tylko podprowadzić dane Mieysce pod mosiężny Merydian, ten albowiem wszystkie zastępuie.

Zadanie VIII.

Znaleść godzinę Wschodu y Zachodu Słońca, n. p. 21. Marca w Warszawie.

Rozwiązanie.

Te.

Tego dnia Słońce według Zad. 6. jest w 1° Barana. Stawiam ten Gradus pod wielkim Merydyanem a igielka Cyrkułu godzinnego na 12. Obracam potym kulę ku Wschodowi, poki się to Mieysce Słońca w Zodyaku dotknie Horyzontu, igielka pokaże 6. godzinę, o ktorey Słońce wschodzi; jeżeli zaś kulę obracam ku Zachodowi, igielka pokaże 6. godzinę, o ktorey Słońce zachodzi.

Zadanie IX.

Znaleść krotkim sposobem godzinę Wschodu w inszych mieyscach, wiedząc Wschod na jednym mieyscu.

Rozwiązanie

Ponieważ 15. Gradusow długości uczynią iedną godzinę różności Wschodu Słońca we dwu Mieyscach. N. p. 21. Marca Słońce w Warszawie Wschodzi o 6 godzinie, ia chcę wiedzieć, o ktorey Wschodzi w Paryżu. Długość Warszawska jest 44° y Paryska 20° .

Ro-

Różnica jest 24° to jest około półtory
z tą ja poznam, że Słońce w Paryżu
o godzinie $4\frac{1}{2}$, wschodzi.

Zadanie X.

Znaleść długość Dni y Nocy.

Rozwiązanie.

Kiedy podwoię godziny Wschodu Słońca, mam długość Nocy a kiedy podwaiam godziny Zachodu, będę miał długość dnia.

N. p. 21. Marca Słońce w Warszawie wschodzi o 5. godzinie 58. minucie, dla tego długość nocy będzie 11. godzin 56. min: Zachodzi zaś o 6. godzinie 2. min: dla tego długość Dnia będzie 12. godzin 4. minuty.

Pytanie I.

1. Które miejsca jednę mają długość dnia?

Odp: Te, które jednę wysokość osi mają. n. p. 21. Grudnia w Lisbonie długość dnia jest 9. godzin, także tego dnia dzień jest tak długi w Messanie w Sycylii, na Wyspach Korfu

Korfu na Morzu Adryatyckim y na
Negroponcie na Arcypelagu &c. bo
wyniesienie osi tych mieysc jest o-
koło 39. Gradusow; ale mieysca,
ktore nie iedną osi wysokość mają,
także długość dnia mają nie równą.
2. *W korych mieyscach Zegarki iedną bi-
ią godzinę?*

W tych wszystkich, ktore iedną
długość y dla tego ieden Cyrkul
południowy mają.

Zadanie II.

Znaleść ktora jest godzina w dru-
gich mieyscach.

Rozwiązanie.

Trzeba tylko dane mieysce pod
Merydyan prowadzić, skazowka na
Cyrkule godzinnym pokaże godzi-
nę. n.p. Kiedy w Lipsku Dwuna-
sta biie, to w Goi w Azyi już czwar-
ta będzie po obiedzie, bo mieysce
daleko ku Wschodowi leży a w Li-
mie w Ameryce dopiero piąta ranna,
bo mieysce daleko leży ku Zach-
dowi.

3. *Co się z tego wnosi?*

Gdy kto koło ziemi ku Wschodowi żeglując y od Zachodu do tego samego miejsca powraca, z kąd wyjechał, znajdzie ieden dzień dla siebie więcej, niż ci mają co na miejscu siedzieli. n. p. on będzie miał w swoim kalendarzu już poniedziałek, kiedy oni dopiero Niedziele mają. Bo w drodze ku Wschodowi w każdym piętnastym gradusie jedna mu godzina przybywała à z tym we 360. gradusach przybędzie 24. godzin lub cały dzień.

Przeciwnie, kiedy kto ku Zachodowi około Ziemi żeglując y od Wschodu znowu do domu powroci, iednego dnia się nie doliczy, y kiedy jego ziomkowie będą mieli Niedzielę, on dopiero w swoim kalendarzu znajdzie sobotę, bo ku Zachodowi w każdym piętnastym Gradusie iedną godzinę utraci co w 360. gradusach uczyni 24. godzin, to jest: cały dzień.

Da-

Daley; gdyby dwie osoby razem żeglowały, jedna ku Wschodowi a druga ku Zachodowi y zpotkały się w drodze, jedna naten czas miałaby Niedzielę a druga poniedziałek. Jeżeliby zaś każda swoją drogę kończyła, tak żeby jedna od Wschodu a druga razem od Zachodu do domu przyszła y obydwie koło całej Ziemi obeszły, różnica byłaby od dwóch dniow, obywatele n. p. będą mieli Niedziele, ten który ku Zachodowi wyjechał y od Zachodu powrócił Sobotę a drugi, który ku Wschodowi żeglował y od Zachodu powrócił już Poniedziałek miałby. Ztąd pochodzi, że Hiszpanie na Wyspach Filippińskich inszego dnia mają Święta iak Hollendrzy w Indyach Wschodnich, bo Hiszpanie iada ku Zachodowi a Holendrzy ku Wschod:

4. *Co za pory są w niektórych Kraiach?*

Ci którzy w Strefie Gorącej prosto pod Ekwatorem mieszkaią mają

coro-

corocznie dwa razy lato y dwa ra-
zy Zimę.

Ci zaś, którzy na ośm gradusow
od Ekwatora żyją, mają prawie
także dwa razy lato y dwa razy
Wiosnę, ale tylko ieden raz iesięń
y raz Zimę.

5. *Jakie Narody zowią się Periscii?*

Te, ktore pod samym Cyrkułem
rowno odległym mieszkaia, ale pod
Merydyanem cale na przeciwko sto-
iącym. Jedne mają Południe, kie-
dy drugie Północ. Ci, którzy w
Strefach zimnych mieszkaia, cień
rzucaia nakolo siebie. To się staie
w długich dniach, kiedy im Słońce
nie zachodzi, ale tylko okolo ich
chodzi.

Zadanie XII.

Znaleść Periscios.

Rozwiązanie.

Prowadzić trzeba mieysce dane
pod wielki mosiężny Merydian, po-
tym

tym obrać kule, pokiby 180. gradusow nie przeszło pod Merydian. Narody, które tam mieszkaią są szukane Periscii.

6. *Ktore Narody nazywają się Ascii?*

Te, które w Strefie Gorącej mieszkaią. Mają corocznie dwa dni, w których żadnego cienia od siebie niedają, a to się staie, kiedy Słońce prosto się znajduje nad ich głowami lub na Zenith.

7. *Ktore Amphiscii?*

Ci także w Strefie Gorącej żyją y rzucają cień raz ku Północy a drugi raz ku Południowi.

8. *Ktore Heteroscii?*

Ktore pod czas Południa cień naprzeciw siebie rzucają. n. p. iedni w Strefie pomiarkowaney Północney ku Północy a drudzy w Strefie pomiarkowaney Południowej ku Południowi.

9. *Co za Narody zowią się Antipodes?*

Te, które mieszkaią pod Merydianami

anami y Cyrkulami rowno odleglemi
na przeciwko polożonemi y chodzą
ku nam nogami y zawsze oddaleni
są na 180. Gradusow.

10. *Ktora była Miara Geograficzna Sta-
rych Narodow a ktora jest dzisieysza?*

Grecka była Stadium y zawiera-
ła 120 krokow Geometrycznych.

Rzymska Mila od 1000 krok Geo.

Stara Francuska: Mila od 1500.

Egypaska Szena od 5000.

Szwedzka, Duńska y Helwecka:

Mila od 5000.

Francuska: 2400.

Hiszpańska: 3428.

Morska: 3000.

Hollenderska: około 3500.

Angielska: 1250.

Szkocka y Hybernska: 500.

Niemiecka: 4000.

Polska: 3000.

Węgierska: 6000.

Włoska 1000. iako u starych Rzy-
mian.

Moskiewska Werzta 750.

Perska Farazanga: 3000.

Indyjska Kosa 2400. y Gosa 4800.

Chińska Pu: 2400. y Ly 240.

Japońska: 2000.

Arabska, Tatarska y Afrykańska
Stacya: od 20000. Dni od 30000.

Amerykańska codzienna y w wie-
lu Miejscach Europejskich: 30000.
y co godzina: 3000.

K O N I E C.

S. D. G.




oo.


ska


oo.

wie-

oo.







Biblioteka Jagiellońska



stdr0023229

