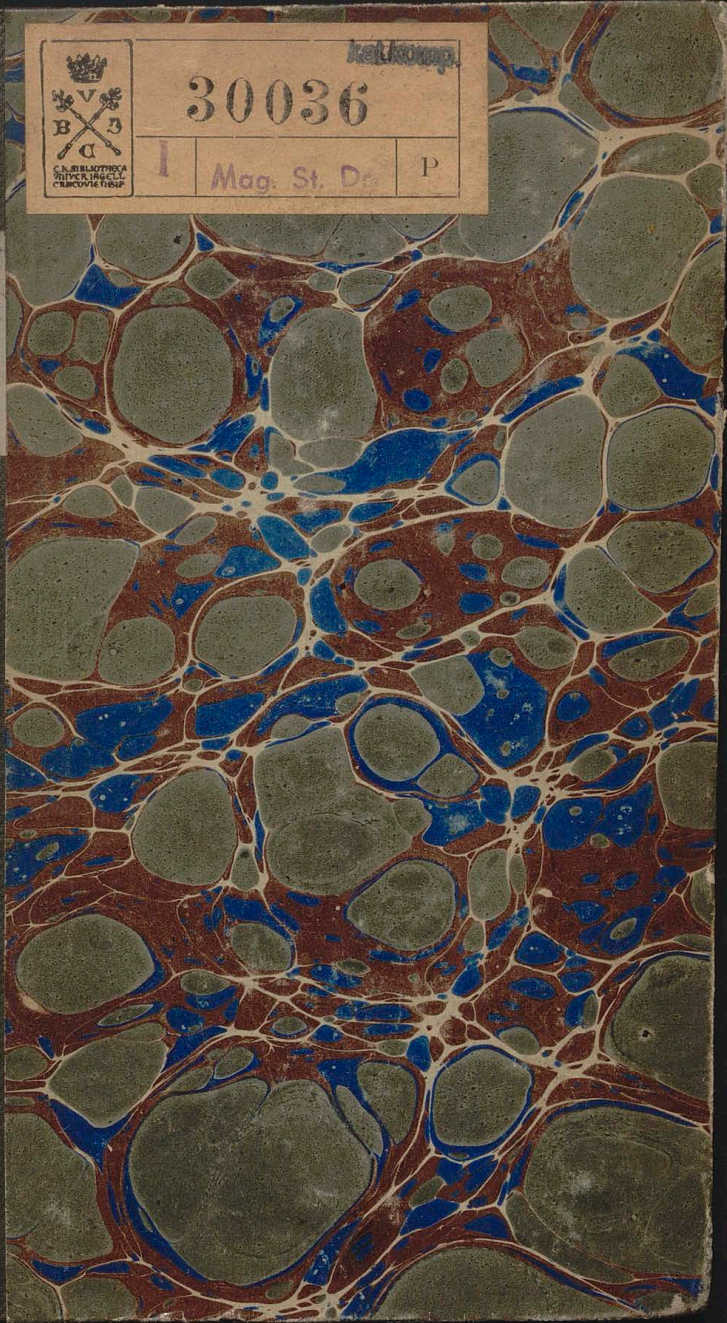




Кат. № 30036

30036


I Mag. St. D. P




Handwritten text on a paper strip on the spine.



~~W. g. 3.~~
~~Geogr. 228~~





WIADOMOSC
GEOGRAFICZNA Y STATYSTYCZNA
O

Stanie terażnieyszym
PANSTWA ROSSYISKIEGO
PRZEZ
X. FRANCISZKA MACZUL
SKIGO.

Ex-Jezuicę

Nauk Wyzwolonych i Filozofii Doktora.
Za pozwoleniem Zwierzchności
Do druku podana 1789.



W KRAKOWIE

w Drukarni JANA MAJA.

BIBLIOTHECA
VNIV. IAGELL.
CRACOVIANENSIS


30036-7




PRZEDMOWA



Między niewielu *Xiegami*, które do tych czas na świat wyszły w *Polskim* języku o *Rosyi*, najmniej jest takich, któreby stosowane były



do terażniejszego Jey stanu. Liczne
rozrządzenia, z których co raz no-
wsze dają się widzieć, za szczęśli-
wych rządów panującej *Najiaśniey-
szej CESARZOWEY KATARZYNY*
II. względem porządniejszego podziału
*Rosyi i wewnętrznego iey udoskonale-
nia są przyczyną, iż pisma, które
wyszły przed dwódziestu kilku la-
ty o tem Państwie, dowodzą tyl-
ko czem była niegdyś Rosya, nie
zaś czem jest teraz. Chęć uczynienia
jakieykolwiek przysługi dla Młodzieży*



*Kraiowey, iako i zasze w tey mie-
rze powazne ządania Osob niektó-
rych znakomitych, powodem mi by-
ły do wydania na świat krótkiego
tego zbioru: Wiadomości Geogra-
ficznych i Statystycznych o Stanie te-
raźniejszym Państwa Rosyiskiego.
Staratem się użyć do tego wiadomo-
ści nie mniej pewnych iako i nay-
nowszych; nie chcąc zaś bydz prze-
dłużonym, usiłowałem w krótkości
to zawrzeć, cokolwiek o tem Pań-
stwie zności godniejszego bydz*

D



sądziłem, a trzymając się przedsię-
wziętej krótkości, opuścitem powięk-
szej części przytoczenie Pism, i
Dowodów, na których się tu wy-
rażone wiadomości zasadzają.





R O S S Y A.

Cesarstwo Rosyjskie zamyka w sobie wschodnio-północną stronę Europy, i wielką część Azji. Co do imienia *Rosyi* niewchodząc w dalekie wygody względem początku jego, to z pewnością twierdzić można, iż ten kraj, który teraz zamyka w sobie nayznacniejszą część Rosyi Europeyskiej, zamieszkanym był

~ ~ ~

był od Narodu Słowiańskiego, między którym osiedli Rosyianie, Narod liczny i waleczny, od którego w dalszym czasie kraj cały pod rządem udzielnych Xiążąt, którzy przez czas długi stolicę swoją mieli w Kiiowie, powłzechnie Rosyją nazywano. W następujących wiekach założono miasto Moskwę, i tamże stolicę około końca trzynastego wieku przeniesiono, gdzie też trwała nieprzerwanie prawie do początku wieku terażniejszego; co było owych czasow niektórym powodem do błędu, iż od tego Miasta Kraj cały omylnie Moskwą nazywali; chociaż pod imieniem Rosyi prawie od pięciu set lat przed tym czasem powszechnie był znany. Rządcy tego Państwa w dawniejszych wiekach mianowali się Wielkimi Xiążętami aż do Iwana Wasilewicza, który Roku 1547 ogłosił się Carem: na ostatek Piotr Wielki przyjął uroczyscie Roku 1721 tytuł Cesarza Rosyjskiego, w której dostoiności Następcy jego od wszystkich Mocarstw Europejskich są uznani.

G R A N I C E.

Państwo Rosyjskie graniczy na północ z Mo-

Morzem Białym, Północnym (a) i Lodowatym. Na wschód z Oceanem wschodnim, który je oddziela od Ameryki ciąsniną Beringowską, albo Aniańską, mającą szerokości 73 wiorsty; (b) po temże Morzu rozciągają się wyspy Aleutskie pod berłem Rosyjskim zofiające, które do samych prawie brzegów Ameryki dochodzą; od Kamczatki zaś ku wschodnio-południowey stronie ciągną się Wyspy Kurylskie, które Państwo Rosyjskie oddzielaia od Japonii. Na południe graniczy z Cesarstwem Chińskim, Narodami Tartaryi Wielkiey, Persyą, Morzem Kaspijskim, Narodami mieszkającemi przy górach Kaukaskich, od których z iedney strony

(a) Pod imieniem *Morza Północnego* rozumie się część Morza na północ Rosyi leżącego, zawarta między granicą Norwegii do wyspy *Nowey Ziemi* dalsza przestrzeń Morza do *Kapu Czukowskiego* nazywa się *Morzem Lodowatym*.

(a) *Wiorsta* zamyka w sobie 500 sążni Rosyjskiej miary, co wynosi 3500 stop Angielskich albo 3285 $\frac{1}{2}$ stop Francuzkich, jakich liczą na milę geograficzną 22,842; a zatem mila geograficzna lubo nie zawiera w sobie zupełnie 7 wiorst; z tem wszystkim dla uniknienia dłuższej kalkulacyi pospolicie liczyć zwykli po 7. wiorst. Mila zwyczajna Rosyjska składa się z 5. wiorst.

strony

strony oddziela je Rzeka *Sutaka* wpadająca do Morza Kaspijskiego, z drugiej strony lewe koryto Rzeki *Kubanu* wpadające do Morza Czarnego; dalej graniczy temże Morzem czarnem, zoliawwszy wewnątrz Państwa Morze Azowskie, które zewsząd jest krajami Rosyjskimi otoczone. *Na zachod* z Turcyą Europeyską, Polską Kurlandya, Morzem Bałtyckim, Szwecyą i Norwegią.

ROZLEGŁOSC ROSSYI.

Według karty Cesarstwa Rosyjskiego wydaney od akademii Petersburskiej Roku 1786. pokazuje się, iż punkt, naydaley ku północy zachodzący, jest Kap Taymuski, leżący pod 78 gradusem szerokości geograficznej; punkt zaś naydaley rozciągający się ku południowi, jest uyscie Rzeki Sutaki pod 43. gradusem szerokości geograficznej leżący; co wynosi 35 gradusów; *Szerokość* zatem Rosyi czyni 3675 wiorst albo 325 mil geograficznych.

Punkt leżący naydaley ku zachodowi, jest wyspa *Oesel* pod gradusem 39½ długości geograficznej; punkt zaś naydaley posuniiony ku wschodowi, jest Kap wschodni albo Czukocki, leżący w Wielkorządztwie

dztwie Irkuckim pod $207\frac{1}{2}$ gradusem długości geograficzney, co wynosi przeciąg 168 gradusów, nie wliczając do tego wysp na Oceanie wschodnim leżących, które się rozciągają daley niż do 219. gradusu długości; tak dalece, iż Rosya znajdując 180. gradusów długości geograficzney Kuli ziemney, zabiera połowę okręgu północnego teyże kuli. Wszakże licząc tylko *Długość* Rosyi nieprzerwanym ciągiem od Odnogi Ryskiej do Kapu Czuckockiego, co wynosi 166 gradusów, a biorąc z Tabelli geograficzney wymiar korrespondujący 57 gradusowi długości, to jest po 8. mil i minut 10. wypada mil geograficznych 2355 albo 9485 wiorst.

Nie ma na świecie takiego państwa, ani też była taka Monarchia, któraby tak obszerne posiadała Kraje jak Rosyja, gdyż ani Monarchia Alexandra Wielkiego, ani rozległe Państwo Rzymskie w tey mierze zrownać się nie może z Cesarstwem Rosyjskim; w czem zaś szczególniey inne przechodzi, jest: iż ten niezmierny przeciąg Krajów żadnym innym Państwem bynajmniej nie jest przzerwany: tak dalece, iż Monarchini władająca ogromnym tem Mocarstwem bez najmniejszey od obcego iakiego Państwa prze-



przeszkody wolnie swą władzę rozpo-
firzenie może do nayodleglejszych gra-
nic Kraju.

Co do *obszerności* Cesarstwa Rofsyi-
skiego, podług kalkulacyi sławnego Geo-
grafa *Büschinga*, Rofsyja Europeyska bez
nowo przyłączonych za terażniejszego
panowania Krajów, zamyka w sobie
57,600 mil geograficznych kwadrato-
wych. Do tych przydawszy *Białą-Ruś*,
która ma około 2064. mil kwadratowych,
i *Tartaryę* mniejszą z wliczeniem Pół-
wyspu *Krymu* albo *Chersonezu Tawryki*
mającą 2375. takichże mil, to wynosi na
kraję Rofsyi Europeyskiej 62,039 mil
kwadratowych geograficznych; równa się
przeto wielkością swoją Cesarstwu Nie-
mieckiemu, Francyi, Hiszpanii, Portuga-
lii, Włochom, Wielkiej Brytanii, Pol-
szcze, i Turcyi Europeyskiej razem
wzietym.

Kraje Azyatyckie Rofsyi zamykają
w sobie Królestwa: Kazańskie, Astrachań-
skie, Sybirskie i inne Prowincye, które
wszystkie zawierają 272,863 mil kwa-
dratowych geograficznych; z tych sama
Sybirii zabiera 240,000 mil kwadrato-
wych, przez co większa jest od Europy
przeszło 68,000 mil kwadratowych; po-
nie-

nieważ Europa zamyka tylko wsobie 171,834 mil kwadratowych geograficznych. Wszystkie zatem kraie Rosyi razem wzięte, nie licząc Wysp na Oceanie wschodnim leżących, składają ogromną Monarchią od 334,902 mil kwadratowych geograficznych albo przeszło 26,000,000 wiorst kwadratowych, co wynosi piąta prawie część całej mieszkalnej Ziemi, a blisko dwa razy więcej niż cała Eurpa.

G O R Y.

1. **Góry północne** ciągną się między Morzem Północnym, Białym, Bałtyckim, Jeziorami Ladogą i Onegą: łączą się z Górami Ołoneckimi przy granicy Szwedzkiej i zamykają w sobie kruszce złote, srebrne, miedziane, żelazne i marmury różne.

2. *Wielka rozciągłość Gór* między Moskwa, Torobem Smoleńskim i Tulą leżących, u Geografów oznaczone są powszechnym imieniem *Montes Alauni*. W niektórych z tych gór znajdują się węgle kamienne i ruda żelazna. Z nich biorą początek cztery wielkie Rzeki, które w cztery różne Morza w padają, iako to: Wołga, Dniepr, Don, Dzwina zachodnia.

3. Gó-



Góry Tawryckie ciągną się wzdłuż południowych brzegów Półwyspu Tawryki; z nich wypływają wszystkie Rzeki Tawryckie.

4. *Góry Kaukazkie* rozciągają się od Morza Kaspijskiego do Czarnego, i obfitują w srebrne i miedziane kruszce.

5. *Góry Uralskie* u Geografów nazywane *Montes Riphæi*, ciągną się w szerzący Rosyi zacząwszy od Rzeki Ural do Morza północnego. Znajdują się w nich złote, srebrne, miedziane i żelazne kruszce w wielkiej obfitości; przytem różne drogie kamienie i wiele Magnesu.

6. *Góry Sybirskie* rozciągają się po całej prawie Sybirii. Część ich leżąca między Rzekami Ob i Irtysz nazywają się *Górami Altayskimi*, co w języku Mungalskim znaczy Góry złote, dla wielu drogich tamże znajdujących się miner. Inne leżące między Rzekami Jenisey, i Selenga, i na okół jeziora Baykal, nazywają się *Sajanskimi*; ciągną się ku Odnodze Ochodzkiej Oceanu wschodniego, i przechodzą przez sam środek Półwyspu Kamczatki. Góry te nie mniej rozciągłością swoją, iako i licznymi w nich znajdującymi się minerami są znaczne. Z tych *Altayskie* zamykają w sobie bogate Mine-

Minery, *Koliwańskie* nayobfitsze ze wszfytłkich miner Rosyjskich w złoto i srebro. *Sajańskie* zawieraia w sobie nieprzebrane mnóstwo miedzi i żelaza. *Nerezyńskie* zaś leżące przy granicy Chińskiej, oprócz złota i srebra, obfitują w różne drogie kamienie.

7. Oprócz namienionych Gór znajduią się na Półwyspie Kamczatce trzy Góry płomienie ogniste wybuchające; pierwsza *Awaczyńska* na północ. Odnogi *Awaczyńskiej*; druga *Tulbaczyńska* między Rzeką Kamczatką i *Tulbaczychą*, która Roku 1739 pierwszy raz ogień wyrzucać zaczęła; trzecia *Wysoka Góra Kamczatska*, która od Roku 1727 do 1731 prawie nieustannie ogniste płomienie wyrzucała. Na wyspie *Analażce* iedney z Wysp *Adryanowskich* na Oceanie wschodnim leżących, znajduią się dwie Góry ogień wybuchające; podobnież znajduie się edna na wyspie *Achmucie*, i na niektórych niezamieszkanych Wyspach *Kurylskich*.

JEZIORA ZNACZNIYSZE.

1. **I**adoga, Jezioro naywiększe i nayrybniejsze w Europie, ma długości 175 wiorst, szerokości 105. leży między

dzy Gubernią Petersburską i między Namieśnictwem Wiburskim i Ołoneckim. Łączy się z Morzem Bałtyckim Rzeką Newą, która z tego Jeziora wypływa, z Jeziorem Onegą łączy się Rzeką Swirią, z Jeziorem Ilmen, Rzeką Wołchową.

2. *Onega* leży w Namieśnictwie Ołoneckim; długość tego Jeziora wynosi 200 wiorst, szerokość 80.

3. *Peypus* ma wzdłuż 80. wiorst, w szerz 60 Łączy się z *Jeziorem Pskowskim*, mającym długości wiorst 50 szerokości 40.

4. *Ilmen* leży w namieśnictwie Nowgorodzkim; ma długości 40 wiorst, szerokości 30.

5. Jezioro białe albo *Bieło Oziro* leży w tymże Namieśnictwie, ma wzdłuż 50 wiorst, w szerz 30.

W części Azyatyckiej Jeziora znaczniejsze są następujące:

B*aykal* leży w namieśnictwie Irkuckim, w szerz od 30. do 70. wiorst, co wynosić może około 556. mil kwadratowych geograficznych. Mieszkańcy tameczni nazywają to Jezioro Morzem świętym, z powodu osobliwszego uszanowania, które ku niemu mają. Woda w nim jest słodka

ka i przezroczyſta, zdaleka zaś zdaie ſię mieć kolor wody morſkiej. Poławia ſię w nim wielkie mnoſtwo Szczupaków, Jeſiotrów, i czarnych Psów morſkich, które ſię tu tylko w tym kolorze z naydują.

Altay, inaczey zwane *Teleskie* iezioro, leży w Namieſtnictwie Koliwańskim; ma wzdłuż 126 wiorſt, w ſzerz 84. Jezioro, to w południowey ſtronie nigdy nie marznie, w północney rzadko.

Czany. Jezioro to leży w Stepach Barabińskich między Rzekami Ob i Irtyſz; obfituje wielce w Ryby, a łącząc ſię z wielu na około leżącemi Jeziorami zajmuje wielką obſzerność.

Między wielką liczbą Jezior ſtonych, które w obfitości wielkiemu temu Pańſtwu doſtarczają ſoli, znaczniejszye ſą: *Eltońskie*, *Bogdyńskie*, *Inderskie* nie wymieniając wiele innych Jezior ſtonych, Zatok morſkich i zrzódeł z naydujących ſię w Namieſtnictwach *Mało-Roſyiskich*, w *Katerynoſtawskim*, *Kaukaſkim*, w *Tauryce* i innych wielu.

Wody mineralne tak ciepłe iako i zimne różnych włąſności, z naydują ſię po różnych ſtronach Roſyi, a mianowicie w Namieſtnictwach: *Koliwańskim*, *Kaukaſkim*, w Prowincyi *Aſtrachańskiej &c.*



RZEKI ZNACZNIEYSZE.

DO MORZA BALTYSKIEGO WPADAIĄCE SĄ:

Dzwina zachodnia, tak nazwana dla różnicy od Dzwiny północnej wpadającej do Morza Białego, zaczyna się w Namieśtnictwie Twerskim, płynie przez Pskowskie, Połockie, Ryskie, i wpada do Odnogi Ryskiej. Rzeki do niej w padające są: *Uła*, *Obol*, *Uzacz*, *Potota*, *Drysa*, *Dzisna*, *Saria*, *Éwikszta* i inne.

Newa bardzo szeroko i bystro płynąca rzeka początek swój bierze z Jeziora *Ladogi*, a upłynawszy 60 wiorst, wpada nie daleko Petersburga do Odnogi Finlandzkiej,

Narowa wychodzi z Jeziora *Peypus*, zbliżając się o dwie wiorsty od Miasta *Narwy*, formuje wielką Kataraktę, spadając z wysokiej skały niby na kilka piąt podzielonej, z których najniższe ma 12 stóp wysokości; za tem Miastem w pada do Odnogi Finlandzkiej.

DO MORZA CZARNEGO.

Dniepr zaczyna się w Namieśtnictwie Smoleńskim, a poupłynieniu blisko 1500 wiorst wpada do Morza Czarnego
mie-

między Oczakowem i Kimburnem, formując szeroki Liman albo Zatokę, mającą długości około 60 wiorst, a szerokości od 2 do 10 wiorst.

Boh początek swój bierze w Polsce; od złączenia się z Rzeką *Siniuchą*, albo inaczej zwaną *Sinie Wody*, aż do uścia swego formuje granicę między Rosją i Państwem Tureckim.

Kuban wychodzi z Gór Kaukaskich, i wpada dwoma głównymi uściami do Morza Azowskiego i Czarnego; z tych lewe Koryto w padające do Morza Czarnego odgranicza Rosją od Narodów Kaukaskich.

DO MORZA AZOWSKIEGO.

Don bierze początek swój w Namieśnictwie Tulskim, a ubiegłszy około 1,100 wiorst wpada trzema uściami do Morza Azowskiego.

Salgir główniejsza z Rzek Taurycznych wychodzi z gór tego Półwyspu, i wpada do tegoż Morza.

DO MORZA KASPIYSKEGO.

Wotga największa z Rzek Europejskich zaczyna się w Namieśnictwie

B 2

Twer-



Twerskim. Wodę ma przezroczyłą, i żywi niezmierne mnostwo wielkich i wybornych Ryb, a mianowicie: Szterledów, Jesiotrów, Siewrug, Sumów, Karpiów wielkich inaczej zwanych *Sazan* ważących do 30. funtów, i Bieług które mają około 3. do 5. sążni długości i z których robią naywięcey Kawioru. Mnóstwo ich w tey Rzeczce jest tak nadzwyczajne, a zwłaszcza przy Mieście Astrachan, iż woda od nich miewa nieprzyjemny smak, i pospolicie bywa mętna. Między wielo znacznemi Rzekami do niey wpadającemi znacznieysze są: *Oka* sławna wyborne mi Szterledami, które są bardziey żółte i tłuste, niż poławiające się w *Wołdze*; przyimuie w siebie Rzekę *Moskwę*. Inne Rzeki do *Wołgi* w padające są: *Kama*, *Biała*, *Twercza*. Ta ostatnia Rzeka ma bieg tak gwałtowney a zwłaszcza w przeciągu siedmiu mil, iż statki płynące na niey pospolicie ten przeciąg w jedney godzinie ubiegaia. *Wołga* płynie około 3500. wiorst, a podzieliwszy się w uściu swoim więcey jak na sześćdziesiąt Koryt, wpada do *Morza Kaspijskiego*.

Ural dawniey zwany *Jaik* jedna z nayrybnieyszycg Rzek w *Rosyi*, wychodzi z *Gór Uralskich* w *Namieśtnictwie Ufimskim*,

sinskim, a ubiegłszy około 1,200 wiorst, w pada do tegoż morza.

Emba zaczyna się w Stepach Kirgijskich, ma do uścia swego biegu blisko 600 wiorst.

Terek wypływa z Gór Kaukaskich, bierze w siebie wiele Rzek iako to: *Malkę*, *Sunzę*, *Baksan* i inne.

DO MORZA BIAŁEGO, PÓŁNOCNEGO,
Y LODOWATEGO.

Dzwina północna składa się w początku z dwóch Rzek *Sychony* i *Juchy*, o 30 wiorst od Miasta Archangel wpada do Morza Białego.

Wielka Pieczora zaczyna się z Gór Uralskich w namieśtnictwie Wołochodskim, wpada do Morza Północnego.

Ob Rzeką wypływa pod imieniem *Bji* z jeziora Altayskiego, a złączywszy się z wielu znacznemi Rzekami, iako to: *Ket*, *Bach*, *Katuna*, *Tom* *Irtysz*, do której ostatniey nie mało znacznych Rzek wpada, po upłynieniu więcey 3000 wiorst wpada do Morza lodowatego, formując w uściu swoim znaczną Odnogę, która między tegi Ląd zachodzi na 24 mile. Rzeką ta wielce jest rybna, a nad to od samego prawie początku żeglowna.

Jenisey ma początek z dwóch Rzek
Utu-



Utukemy i Baykemy, płynie prawie w linii prostej ku północy w przeciągu 2500 wiorst. W iestieni gdy najmniey ma wody, szerokość iey wynosi około 370 sążni; płynie bardzo bystro; lecz zbliżając się do uścia swego bieg iey ledwie iest znaczny. Jenisey ma tę osobliwość, iż przerzynając Sybirią, dzieli ją na dwie wielce od siebie różniące się strony. Kraie leżące z tey strony brzegu zachodniego co do produktów, roślin i własności ziemi, prawie w niczym się nie różnią od innych krajów Europejskich. Lecz stanawszy na drugim brzegu, ziemia wcale inną wystawuie postać, gdyż nie widać tam ani naypospolitszych nawet w Europie roślin, lecz same tylko właściwe kraiom Azyatyckim; zwierzęta welce są różne, a u Mieszkańców inny zgoła sposób życia.

Lena z naywiększych Rzek na świecie, zaczyna się z Gór otaczających Jezioro Baykal, a po upłynieniu około 3600 wiorst, powiększona wielu znacznemi Rzekami wpada pięcią uściami do Morza Lodowatego. Między wpadającemi do niey rzekami znaczniejsze są: *Wilui Aldan i Wityn*.

Jana płynie po prawey stronie Leny,
a prze-

przebiegłszy więcey 600 wiorst ginie
w temże Morzu.

Indygir bierze początek z Gór, nad
Oceanem Wschodnim leżących, a zwró-
ciwszy bieg ku północy, w pada do Mo-
rza Lodowatego.

Kolima zaczyna się z tychże Gór i
przy uściu swoim dzieli się na dwa Koryta.

DO MORZA WSCHODNIEGO.

Amur początek bierze w Dauryi, (c) i
formuje się z dwóch Rzek *Szytki* i
Arguny, a przepłynawszy przez znaczny
przeciąg Cesarstwa Chińskiego, wpada
do Oceanu wschodniego.

Ochota z tąd najsławniejsza, iż od
niej nazwisko bierze odnoga *Ochocka*,
do której wpada.

Penżyna wpada do odnogi *Penżyńskiej*.

Anadyr zaczyna się w Prowincyi *O-*
chockiej, i wpada do Oceanu wschodniego.

Kamczatka płynie przez Półwysep te-
goż imienia, i kończy bieg swój w Ocea-
nie

(c) Daurya nazywa się część południowa
Namiestnictwa Irkuckiego, leżąca nad Rzeką
Amur, i wpadającemi do niej Rzekami; na-
zwisko swoje bierze od Narodu pogranicznego
Daurów pod Panowaniem Chińskim zostającego.
nie

~~~~~

nie Wschodnim, którego część leżąca przy tym Półwyspie nazywa się Morzem Kamczatskim.

### K R A J E R O S S Y I.

**R**ossya ogólnie uważana, dzielić się może na Kraje *właściwe, odzyskane i nabyte.*

*Kraje właściwe* zajmują największą część Rosyi Europejskiej od dawnych czasów posiadaną pod imieniem Rosyi Wielkiej.

*Kraje odzyskane od Polski* są Prowincye: Kiiowska, Smoleńska, Siewierska, Czernichowska i Starodubowska.

*Kraje nabyte w Azji* są: Królestwo Kazańskie, Astrachańskie, Sybirskie, Kraje zawoiowane od Turcyi nad Morzem Azowskim, od Persyi zdobyte znaczne prowincye nad Morzem Kaspijskim.

*Kraje nabyte od Szwecyi* są Xięstwa: Inflantkie, Estońskie, Ingrii, Karelii, i część Wielkiego Xięstwa Finlandzkiego.

*Kraje nabyte od Polski, częścią odzyskane* są: Część Inflant niegdyś do Polski należąca, Województwa: Witebskie i Mściśławskie, część Województwa Połockiego i Mińskiego, przyłączone zostały do Rosyi Roku 1772.

*Kra-*

*Kraie późnieny nabyte są: Półwysep Krymu albo Chersonesus Taurica, Tartaria Kubańska, Nagayska i Wyspa Taman albo Fanagoria, przyłączone zostały Roku 1783. Do tych przydać trzeba Państwo Kartalinii i Kachetu, które tegoż Roku pod hołd Rosysy poddało się.*

### PODZIAŁ ROSSYI.

Według nowo uczynionego rozrządzenia Rosysa dzieli się na 41. Wielkorządztw albo Namieśnictw, do których przydać trzeba jeszcze oddzielną Prowincyą albo tak zwaną *Obtast* Tauryki, z przyczyny niedostarczaiącey liczby Mieszkańców, i Siedliska Dońskich Kozaków, którzy będąc zostawieni przydawnych swych prawach, w liczbie Namieśnictw nie są umieszczeni. Każde z tych Namieśnictw dzieli się na pewną liczbę Powiatów, w każdym z tych Powiatów znajduje się około 20 do 30 tysięcy Dusz męzkich w Rewizyą wchodzących. Tabella następująca okazuje Namieśnictwa z wyrażeniem Powiatów, i liczby Mieszkańców oboiey płci w każdym Namieśnictwie, podług oślatniej Rewizyi uczynioney Roku 1782. (d)

Namie-

---

(d) Słowa skrócone Sto:znacza *Stolica*, Na: znaczy *Namieśnictwa*, Rz: *Rzeka*, F, *Forteca*, P, *Port*,



| Namiestnictwa                    | Powiaty i liczba Mieszkańców obojey płci w każdym Namiestnictwie.                                                                                                                                                                        |
|----------------------------------|------------------------------------------------------------------------------------------------------------------------------------------------------------------------------------------------------------------------------------------|
| 1<br>Gubernia Petersbur-<br>ska. | 1. Sanki Petersburg Stol: Państwa i Gubernii nad Rz: Newa P. F.<br>2. Szlissleburg F. 3. Zo-<br>fia. 4. Oranienbaum. 5.<br>Rożestwem. 6. Jamburg.<br>7. Narwa F. P. 8.<br>Gdów . 9. Ługa. 10. No-<br>wa Ładoga.<br><i>Ludzi 367,200.</i> |
| 2<br>Wiburskie.                  | 1. Wibur St: Na: P. F.<br>2. Fridrichsham F. 3.<br>Wilmanstrand F. 4. Kex-<br>holm F. 5. Nislot F. 9.<br>Serdopol.<br><i>Ludzi 186,500.</i>                                                                                              |
| 3<br>Archangel-<br>skie.         | 1. Archangel nad Rze:<br><i>Dzwina</i> P. St: Na: 2. Koł-<br>mogory. 3. Szenkurst, 4.<br>Pinega. 5. Onega. 6. Ko-<br>la. P. 7. Mezen.<br><i>Ludzi 170,300.</i>                                                                           |
| Na-                              |                                                                                                                                                                                                                                          |

| Namiestnictwa | Powiaty i Liczba Mieszkańców obojey ptei.                                                                                                                                |
|---------------|--------------------------------------------------------------------------------------------------------------------------------------------------------------------------|
| 4 Ołoneckie.  | <p>I. Petrozawodzk nad Jezio: <i>Onegą</i> St. N: 2. Ołonec. 3. Wytegra. 4. Powieniec. 5. Kargapol. 6. Pudoż. 7. Kem. 8. Ła-deyńskie pole.<br/><i>Ludzi</i> 206,100.</p> |
| 5 Rewelskie.  | <p>I Rewel P. F. Sto: Na: 2. Weyssenstein. 3. Habsal P. 4. Weyssenberg. 5. Port Bałtycki.<br/><i>Ludzi</i> 202,300.</p>                                                  |
| 6 Rygskie.    | <p>I Ryga nad Rz: <i>Dzwiną</i> P. F. St. Na: 2. Wenden 3. Wolmar. 4. Pernau P. F. 5. Walk. 6. Derpt. 7. Fellin. 8. Werro. 9. Arensberg.<br/><i>Ludzi</i> 527,583.</p>   |
| 7 Połockie.   | <p>I Połock nad Rz: <i>Dzwiną</i> St. Na: 2. Drysa. 3. Siebież. 4. Newel. 5. Dieneburg. 6. Rzeżyca. 7. Lu-Na-</p>                                                        |



| Namiestnictwa | Powiaty i liczba Miesz-<br>kanców obojey płci.                                                                                                                                                                                                                                           |
|---------------|------------------------------------------------------------------------------------------------------------------------------------------------------------------------------------------------------------------------------------------------------------------------------------------|
|               | <p>cyn. 8. Witebsk. 9. Wie-<br/>liż. 10. Horodek. 11. Su-<br/>raż.<br/><i>Ludzi 668,962.</i></p>                                                                                                                                                                                         |
| 8             | <p>Mohilew-<br/>skie.</p> <p>1. Mohilew nad Rz: <i>Dnie-<br/>prem</i> St: Na: 2. Czansy.<br/>3. Stary Bychow. 4. Or-<br/>sza. 5. Babinowicze 6. Ko-<br/>pyś. 7. Sierno. 8. Mscistaw.<br/>9. Czeraków. 10. Klimo-<br/>wicze. 11. Robaczew.<br/>12. Bielica.<br/><i>Ludzi 702,000.</i></p> |
| 9             | <p>Smoleńskie</p> <p>1. Smoleńsk nad Rz: <i>Dnie-<br/>prem</i> St: Na: 2. Rosławł.<br/>3. Dorohobuz. 4. Porecze<br/>5. Wiazma. 6. Syczewsk<br/>7. Biełoy. 8. Jelnia. 9.<br/>Hżatsk. 10. Duchowfzczy-<br/>zna. 11. Krasnoy. 12. Ju-<br/>chnow.<br/><i>Ludzi 892,300.</i></p>              |

| Namieſtництва         | Powiaty i liczba Miesz-<br>kańców obojey pćci.                                                                                                                                                                                                                                  |
|-----------------------|---------------------------------------------------------------------------------------------------------------------------------------------------------------------------------------------------------------------------------------------------------------------------------|
| 10 Pskowskie.         | I. Psków nad Rz: <i>Wielką</i><br>St: Na: 2. Ostrów. 3. O-<br>poczka. 4. Noworzew. 5.<br>Wielkie Łuki. 6. Toropsk<br>7. Chołm. 8. Porchów.<br>9. Pieczora.<br><i>Ludzi 578,100.</i>                                                                                             |
| 11 Nowgorodz-<br>kie. | I. Nowogorod nad Rzeką<br><i>Wołchową</i> St: Na: 2. Kre-<br>ſcey. 3. Stara Ruſa. 4.<br>Wołday. 5. Borowiczy.<br>6. Tychwin. 7. Uſtyużna.<br>8. Biełoziersk. 9. Czere-<br>powiec. 10. Kiryłów.<br><i>Ludzi 577,500.</i>                                                         |
| 12 Twerskie.          | I. Twer nad Rz: <i>Wołgą</i><br>St: Na: 2. Kolazyn. 3. Ka-<br>fzyn. 4. Wieſiehońsk. 5.<br>Kraſnoy Chołm. 6. Wyz-<br>ny Wołoczok. 7. Bieżeck<br>8. Rzew - - Wołodimiróy.<br>9. Oſtafzków. 10. Zub-<br>ców. 11. Staryca. 12. To-<br>rzosk. 13. Korczewa.<br><i>Ludzi 903,600.</i> |

Na



| Namiestnictwa    | Powiaty i liczba Mieszkańców obojey płci.                                                                                                                                                                         |
|------------------|-------------------------------------------------------------------------------------------------------------------------------------------------------------------------------------------------------------------|
| 13 Jarosławskie. | 1. Jarosław nad Rz: <i>Wołgą</i> St: Na: 2. Rostów. 3. Petrowsk. 4. Borysohlebsk. 5. Myszkin. 6. Uglich. 7. Rybińsk. 8. Poczochne. 9. Lubym. 10. Motoga. 11. Danitów. 12. Romanów.<br><i>Ludzi</i> 740.900.       |
| 14 Wołochodzkie. | 1. Wołogda nad Rz: <i>Wołogdą</i> St: Na: 2. Bielsk. 3. Totma 4. Grazowiec. 5. Kadników. 6. Ustjug. 7. Solwyczehodzk. 8. Lalsk 9. Nikolsk. 10. Krasnoborsk. 11. Ustysolsk. 12. Jareńsk.<br><i>Ludzi</i> 556.200.  |
| 15 Kostromskie.  | 1. Kostroma nad Rz: <i>Wołgą</i> St: Na: 2. Nerechta. 3. Pleša. 4. Ług. 5. Kinieszma. 6. Bui. 7. Sol Halicka. 8. Jurewiec Pozwolski. 9. Halicz. 10. Kadyi. 11. Czuchloma. 12. Makaryjew. 13. Wettucha. 14.<br>Ko- |

Namiestnictwa

Powiaty i liczba Miesz-  
kańców.Kotłohryw. 15. Warnawin.  
Ludzi 815,500.

16

Niżego-  
rodzkie.

I. Niżny Nowgoród nad  
Rz: *Wołgą* St: Na: 2.  
Horbatów. 3. Arzamas.  
4. Makariew. 5. Peczyn-  
ki. 6. Ardatów. 7. Łuko-  
janów. 8. Serhacz. 9. Pe-  
rezów. 10. Kniabin. 11.  
Batachna. 12. Wasil. 13.  
Siemienów.  
Ludzi 816,200.

17

Włodi-  
mirskie.

I. Włodimir nad Rz: *Klaz-  
mą* St: Na: 2. Sufdal. 3.  
Peresław Zaleskoy. 4. Ju-  
ryew Polskoy. 5. Szuja. 6.  
Horochowiec. 7. Mur. m.  
8. Alexandrów. 9. Kir-  
żacz. 10. Pokrów. 11. Su-  
doda. 12. Kowrów. 13.  
Wiazniki. 14. Mielenki.  
Ludzi 871,050.

Mo-



| Namiestnictwa           | Liczba Powiatów i Mieszkańców.                                                                                                                                                                                                                                                        |
|-------------------------|---------------------------------------------------------------------------------------------------------------------------------------------------------------------------------------------------------------------------------------------------------------------------------------|
| 18 Gubernia Moskiewska. | <p>I. Moskwa nad Rz: <i>Moskwą</i> St: dawna Państwa i Na: 2. Woskresieński. 3. Bohorodzk. 4. Bronnicy. 5. Rusa. 6. Kołownia. 7. Sierchupów. 8. Nikitsk. 9. Podol. 10. Zwenigorod. 11. Możaysk. 12. Wołokołamsk. 13. Klin. 14. Dmiotrów. 15. Wereja.</p> <p><i>Ludzi</i> 883,400.</p> |
| 19 Kałuskie.            | <p>I. Kaługa nad Rz: <i>Oką</i> St: Na: 2. Kozielsk. 3. Peremyśl. 4. Jarostawiec mały. 5. Lichwin. 6. Mieszczowsk. 7. Sierpeysk. 8. Mosalsk. 9. Tarusa. 10. Miedyn. 11. Borowsk. 12. Żyźdra.</p> <p><i>Ludzi</i> 784,500.</p>                                                         |
| 20 Tulskie.             | <p>I. Tula nad Rz: <i>Upią</i> St: Na: 2. Alexin. 3. Kaszyra. 4. Wieniew. 5. Bohorodyck. 6. Epifan. 7. Efremów. 8. Nowofil 9. Kropiwna</p>                                                                                                                                            |

| Namiestnictwa  | Liczba Powiatów i mieszkańców.                                                                                                                                                                      |
|----------------|-----------------------------------------------------------------------------------------------------------------------------------------------------------------------------------------------------|
|                | piwna. II. Odosów, 12. Bielew.<br><i>Ludzi 876,200.</i>                                                                                                                                             |
| 21 Rezańskie.  | 1. Rezan nad Rz: Okę St: Na: 2. Zaraysk 3. Michajłow. 4. Pronsk 5. Skopin. 6. Danków. 7. Rjask. 8. Sapożok. 9. Spask. 10. Kafimów. 11. Oranienburg. 12. Eboresk.<br><i>Ludzi 869,400.</i>           |
| 22 Tambowskie. | 1. Tambów nad Rz: Cną St: Na: 2 Szatsk. 3. Kozłów. 4. Kadom. 5. Teminków. 6. Lebiedan. 7. Usman. 8. Borysohlebsk. 9. Elatma. 10. Kirsonów. 11. Morsza. 12. Spask. 13. Lipiec. <i>Ludzi 887,000.</i> |
| 23 Orłowskie.  | Orel nad Rz: Okę St: Na: 2. Jelec. 3. Siewsk. 4. Brańsk. 5. Karaczew. 6. Kró-<br>C                                                                                                                  |



| Namieśtnictwa  | Liczba Powiatów i Mieszkańców.                                                                                                                                                                                                                                            |
|----------------|---------------------------------------------------------------------------------------------------------------------------------------------------------------------------------------------------------------------------------------------------------------------------|
|                | <p>Kromy. 7. Mceńsk. 8. Bołchów. 9. Trubczewsk. 10. Liwny. 11. Dmitrowsk. 12. Deszkim. 13. Mały Archanielsk.</p> <p><i>Ludzi 968,300.</i></p>                                                                                                                             |
| 24 Kurskie.    | <p>1. Kursk nad Rz: <i>Kuryą</i> St: Na: 2. Bielogorod. 3. Obojan 4. Stary Oskol. 5. Rylsk. 6. Putiwl. 7. Nowy Oskol. 8. Korocz. 9. Sudża. 10. Bohatoy. 11. Fateż. 12. Szychry. 13. Tim. 14. Dmitrów. 15. Lhów.</p> <p><i>Ludzi 920,000.</i></p>                          |
| 25 Woronezkie. | <p>1. Woroneż nad Rz: <i>Woroneżą</i> St: Na: 2. Zadońsk 3. Babrów. 4. Ziemiańsk. 5. Niżne dewick. 6. Biriucz. 7. Liweńsk. 8. Kalitwa. 9. Watuyki. 10. Bielowodzk. 11. Kupeńsk. 12. Bohuczar. 13. Pawłowsk. 14. Ostrohożk. 15. Krotajak.</p> <p><i>Ludzi 809,600.</i></p> |





| Namiestnictwa        | Liczba Powiatów i Mieszkańców.                                                                                                                                                                                                                                                                                                           |
|----------------------|------------------------------------------------------------------------------------------------------------------------------------------------------------------------------------------------------------------------------------------------------------------------------------------------------------------------------------------|
|                      | Zienkow. <i>Ludzi</i> 741,800.                                                                                                                                                                                                                                                                                                           |
| 29 Kiiowskie.        | I. Kiiow nad Rz: <i>Dnieprem</i> . St: Na: 2. Oster. 3. Kozielec. 4. Pereastaw. 5. Pryatyn. 6. Łubny. 7. Mirgorod. 8. Chorol. 9. Horodyszcze. 10. Zolotonosza 11. Hołwa.<br><i>Ludzi</i> 795,800.                                                                                                                                        |
| 30 Katerynosławskie. | I. Katerynosław nad Rz: <i>Dnieprem</i> St: Na: 2. Kremenczuk, gdzie teraz przebywa Rząd Namiestnictwa. 3. Cherson P. F. 4. Póltawa. F. 5. Sławieńsk. 6. Maryupol. 7. Bachmur. 8. Pawłograd. 9. Nowy Mirgorod. 10. Elizabetgrad. 11. Nowo Moskowsk. 12. Konstantynograd. 13. Alexopol. 14. Doneck. 15. Alexandrya. <i>Ludzi</i> 744,550. |
|                      | I. Sim-                                                                                                                                                                                                                                                                                                                                  |

| Namiestnictwa             | Liczba Powiatów i Mieszkańców.                                                                                                                                                                                                                                    |
|---------------------------|-------------------------------------------------------------------------------------------------------------------------------------------------------------------------------------------------------------------------------------------------------------------|
| 31 Taurycka.<br>Obłast.   | 1. Simferopol niegdys A-<br>chmezet. nad Rz: <i>Sal-<br/>gira</i> St: 2. Lewkopol. 3.<br>Eupatorya, dawniey Ko-<br>złów. 4. Perekop. Dnie-<br>prowsk. 6. Melitopol. 7.<br>Fanagorya, niegdys Taman.<br><i>Ludzi</i> 100,000.                                      |
| NAMIESTNICTWA AZYATYCKIE. |                                                                                                                                                                                                                                                                   |
| 32 Kaukaskie.             | 1. Katerynograd. F. nad<br>Rz: <i>Matka</i> St: Na: 2. Ki-<br>slar. F. 3. Mozdok. F. 4.<br>Georgiewsk. F. 5. Ale-<br>xandrowsk. F. 6. Stawro-<br>pol. F. 7. Astrachan. P. 8.<br>Jenotajewsk F. 9. Czerno-<br>iarsk. 10. Krasnoiarisk. F.<br><i>Ludzi</i> 212,600. |
| 33 Saratów-<br>skie.      | 1. Saratów nad Rz: <i>Wot-<br/>ga</i> St: Na: 2. Chwalińsk.<br>3. Wotk. 4. Kuzneck. 5.<br>Atkarsk. 6. Bałaszew. 7.<br>Ser-                                                                                                                                        |



| Namiestnictwa  | Powiaty i Liczba Mieszkańców.                                                                                                                                                                                                     |
|----------------|-----------------------------------------------------------------------------------------------------------------------------------------------------------------------------------------------------------------------------------|
|                | Serdop. 8. Petrowk, 9. Kamyszyn. 10 Chopersk. 11. Carycyn.<br><i>Ludzi 624,000.</i>                                                                                                                                               |
| 34 Penzyńskie. | 1. Penza nad Rz: <i>Penzą</i> St: Na: 2. Wyżny Łomów 3. Niżny Łomów. 4. Kiereńsk. 5. Narowczat. 6. Troick 7. Krasnostobodzk. 8. Insara. 9. Czembar. 10. Mokszan. 11. Horodyszcz 12. Sarańsk. 13. Szeszkiew. <i>Ludzi 640,700.</i> |
| 35 Wiatske.    | 1. Wiatka nad Rz: <i>Wiatką</i> St: Na: 2. Kay. 3. Kotelnicz 4. Stobożki. 5. Urzum. 6. Orłow. 7. Jareńsk. 8. Carewosanczursk. 9. Hłażow. 10. Jetabucha. 11. Małmysz. 12. Sarapul. 13. Nolinisk. <i>Ludzi 817,100.</i>             |
| 36 Kazańskie.  | 1. Kazan na Rz: <i>Kazan-ką</i> St: N: 2. Łaiszew. 3. Spask. 4. Czystopole. 5. Ma-                                                                                                                                                |

| Namiestnictwa  | Powiaty i Liczba Mieszkańców.                                                                                                                                                                                                                        |
|----------------|------------------------------------------------------------------------------------------------------------------------------------------------------------------------------------------------------------------------------------------------------|
|                | 5. Mamadysz. 6. Arsk. 7. Carewokokszaysk. 8. Czebokszary. 9. Kuzmodemiańsk. 10. Jadrzyn. 11. Cywilsk. 12. Tetyuszy. 13. Swiażsk.<br><i>Ludzi 763,300.</i>                                                                                            |
| 37 Symbirskie. | 1. Symbyrsk nad Rz: <i>Wotgą</i> St: Na: 2. Syngilew. 3. Samara. 4. Stawropol. 5. Kanadey. 6. Syzran. 7. Tagay. 8. Karsun. 9. Kotyaków. 10. Alatyry. 11. Ardatów. 12. Kurmysz. 13. Buińsk.<br><i>Ludzi 731,000.</i>                                  |
| 38 Ufińskie.   | 1. Ufa nad Rz: <i>Białą</i> St: Na: 2. Birsk. 3. Menzielińsk. 4. Buhulira. 5. Buhurustaw. 6. Czeliabińsk. 7. Bietebey. 8. Sterlitamsk. 9. Orenburg. 10. Wierzchny. Uralsk. 11. Buzułuk. 12. Seryeiewsk. 13. Troick.<br><i>Ludzi 355,598.</i><br>Perm |



| Namiestnictwa   | Powiaty i Liczba Mieszkańców.                                                                                                                                                                                                                                                     |
|-----------------|-----------------------------------------------------------------------------------------------------------------------------------------------------------------------------------------------------------------------------------------------------------------------------------|
| 39 Permskie.    | I. Perm nad Rz: <i>Kamą</i> St:<br>Na: 2. Kungur. 3. Obwińsk<br>4. Solikamsk. 5. Ochan. 6.<br>Osa. 7. Krasnousimsk. 8.<br>Czerdyn. 9. Katerynoburg.<br>10. Szadryn. 11. Dal-<br>matów. 12. Kamyszłów.<br>13. Irbit. 14. Wierchotu-<br>rye. 15. Ałapaiew.<br><i>Ludzi 798,950.</i> |
| 40 Tobolskie.   | I. Tobolsk nad Rz: <i>Irtysz</i><br>St: Na: 2. Tara. 3. Jałur-<br>tarowsk. 4. Tumen. 5. Tu-<br>ryńsk. 6. Berezów. 7.<br>Surgut. 8. Omsk. 9. Iszym<br>10. Kurchan. 11. Tomsk.<br>12. Aczyńsk. 13. Jeniseysk<br>14. Turuchańsk. 15. Kaink.<br>16. Narym.<br><i>Ludzi 514 700.</i>   |
| 41 Koliwańskie. | I. Koliwan nad Rz: <i>Oby</i> St:<br>Na: 2. Semipałatna F. 3.<br>Biysk. 4. Kuznieck. 5.<br>Krasnoarsk. nad Rz: <i>Jenisey</i> .<br><i>Ludzi 170,000.</i><br>I. Ir-                                                                                                                |

| Namiestnictwa                  | Powiaty i Liczba Mieszkańców.                                                                                                                                                                                                                                                                                                                                         |
|--------------------------------|-----------------------------------------------------------------------------------------------------------------------------------------------------------------------------------------------------------------------------------------------------------------------------------------------------------------------------------------------------------------------|
| 42 Irkuckie.                   | <p>1. Irkuck nad Rz: <i>Angara</i><br/>           St. Na: 2. Wierchny - Udyńsk. 3. Niżny-Udyńsk.<br/>           4. Kireńsk. 5. Nerczyńsk.<br/>           6. Doronińsk. 7. Barguzińsk. 8. Streteńsk. 9. Jakuck. 10. Olekmińsk. 11. Oleńsk. 12. Zychańsk. 13. Zaszywersk. 14. Ochock. 15. Niżychinsk. 16. Akłańsk. 17. Niżny. Kamczatsk.<br/> <i>Ludzi 375,150.</i></p> |
| 43 Siedliska Dońskich Kozaków. | <p>1. Czerkask nad Rz- <i>Don</i><br/>           Stolica Dońskich Kozaków i Rządu wojskowego. Dzieli się na 113. Osad.<br/> <i>Ludzi przeszło 200,000.</i></p>                                                                                                                                                                                                        |

### ROZRZĄDZENIE NAMIESTNICTW.

**M**ędzy wielorakiemi dziełami, któremi panująca szczęśliwie CESARZOWA KATARZYNA II. sławę panowania swojego nieśmiertelną uczyniła.  
 słusz-



słusznie policzyć trzeba nowe rozrządzenie Namieśtnictwa, a przytem ułatwienie sprawiedliwości po wszystkich Kraiach rozległego tego państwa. Wielka ta Monarchini uważając iak wielu nieprzyzwoitościom ta część Rządu podlegała, ustanowiła mądre prawa, mocą których zbyt rozległe niegdyś Wielkorządztwa podzielono na mniejsze, wprowadziwszy przez nowe rozrządzenie równy kształt rządu po całym państwie, i iednostayny sposób wydzielania sprawiedliwości. Pierwsze dwa namieśtnictwa, które według tego ułożenia otrzymały nowy ten porządek, były Twerskie i Smoleńskie, które odkryto na początku Roku 1776 po tem nastąpiło rozrządzenie różnych innych; Roku zaś 1778 w miesiącu Maiu wprowadzono tenże rząd do namieśtnictwa Połockiego i Mohilewskiego; iakimże sposobem postąpiono z innymi, tak iż wszystkich namieśtnictw liczą teraz 41. i przytem ieszcze dwie oddzielne prowincye Tauryki i kraiu Dońskich Kozaków. Mocą tego rozrządzenia podzielono każde namieśtnictwo na pewną liczbę powiatów, okryśliwszy wielkość ich po 20 do 30 tysięcy dusz męzkich; ustanowiono w nich osobne Sądy, które-  
 by

by się w miastach powiatowych odprawowały; że zaś tych niedostarczająca była liczba, przeto założono kosztem Monarszym 216 miast po większej części nowych, według wygotowanych na to umyślnie planow, dawniejsze zaś częścią poprawiono, częścią nowemi budowlami przyozdobiono. Prawo obierania zdatnych Sędziów oddała w ręce narodu, a dla uniknienia wszelkich nieprzyzwoitości wyznaczyła każdemu stopniowi dostateczne pensye, (e) przez co pomnożyła znacznie wydatki skarbu swego niepowiększy bynajmniey podatków. *Dawniey*, mowi mądra ta Monarchini w pierwszej części rozrządzenia swego, *potrzeby własne może przywodzily niektórych, iż zbyt baczniemi byli w wyszukiwaniu własnych pożytków, teraz kray oplaca prace wasze; co więc niegdyś mogło zastugiwać na jakąś wymowkę, od tego momentu staie się przestępstwem.*

W każdym mieście stołecznym Gubernii lub namiestnictwa znajdują się Sądy

---

(e) Wydatki w namiestnictwie Połockim na utrzymanie urzędników cywilnych i Sądow wynosi 117.689 rublow; nad to jeszcze na utrzymanie Kommand żołnierskich po miastach 5459 rublow.



dy albo izby wyższe Guberskie, w miastach zaś powiatowych Sądy szczególne Powiatu każdego, od których apelowac można do wyższych. Izby albo Sądy wyższe są: Rząd namiestniczy, izba spraw kryminalnych, izba spraw cywilnych, skarbowa Kancellarya powszechnego opatrywania, sąd summienny, Sądy Guberskie, Sądy Magistratowe Guberskie i wyższa rozprawa. Ze niektóre z nowo ustanowionych namiestnictw ieszcze są zbyt obszerne, a przeto wydzielanie sprawiedliwości mogłoby bydź nadto wielu trudnościami podlegaiące, podzielono ie zatem ieszcze na prowincye lub *Oblasty*, w których ustanowiono także niektóre Sądy wyższe. W miastach powiatowych zasiadaią: Sąd powiatowy, Sąd Szlacheckiey opieki, niższy ziemski, Magistratowe wielorakie sądy, i w niektórych niższa rosprawa.

Naywyższym zwierzchnikiem nad iednym lub więcey namiestnictwami iest Jenerał Gubernator, albo namiestnik Monarszy, przytem w każdym namiestnictwie z osobna iest Gubernator, i Vice-Gubernator, których nominacya od samey Monarchini zawisła; inne osoby do rządu i do rozmaitych sądów wchodzące

ce częścią od senatu wyznaczone bywa-  
 ia, częścią od obywatelów co lat 3 wię-  
 kszością głosów wybierają się. Między in-  
 nemi poprawami kraiwemi policzyć ie-  
 szcze trzeba: zniesienie tortur, określenie  
 urzęd owne granic między namiestni-  
 ctwami, a nadewszystko między szlache-  
 ckiemi dobrami, które już po wielu stro-  
 nach państwa są wymierzone, przez co czę-  
 stemu prawowaniu się, i mnogim kłótniom  
 zapobieżono; ustanowienie po miastach  
 powiatowych dla dobra narodu zdatnych  
 lekarzów i felczerów z wyznaczonemi  
 dostatecznemi pensyami; założenie kas  
 generalnych pod imieniem Kancellaryi po-  
 wszechnego opatrywania i kas szcze-  
 gulnych po miastach na ustanowienie i  
 rozrządzenie szkół kraiwych, szpita-  
 lów, opatrywanie sierót, utrzymanie  
 miast i inne tem podobne ustanowienia.

### *KLIMA Y WŁASNOCI ZIEMI.*

**W**ielka rozległość Cesarstwa Rossy-  
 skiego łatwo wniesć dozwala iak  
 nierówne po rozmaitych prowincyach  
 Klima byż musi; zwłaszcza uważając z  
 iedney strony wielki przeciąg kraiu od  
 morza Kaspijskiego do nayodleglejszych  
 stron



fron morza lodowatego: z drugiey od morza Bałtyckiego aż do naydalszych brzegów Oceanu wschodniego tak dalece, iż Rosya sama iedna za wielką część świata poczytana bydź może. Z tem wszytkim Klima Rosyi naywłaściwiey dzielić się może nieiako na trzy Pasma: *Północne, średnie i południowe.*

*Klima północne* rozciąga się od 57 gradusu szerokości geograficzney do północnych granic państwa i zamyka w sobie Gubernią Petersburską i 14 namiestnictw: Wiburkie, Ryskie, Pskowskie, Twerskie, Nowogrodzkie, Ołoneckie, Archangielskie, Wołochodzkie, Jarosławskie, Kostromskie, Wiatkie Permskie, Topolskie.

*Klima średnie* zamyka się między 57 i 50 gradusem szerokości geograficzney, i zawiera w sobie Gubernią Moskiewską i 22 namiestnictwa: Smoleńskie, Połockie, Mohilewskie, Czernichowskie, Nowgorodzkie - Siewierskie, Charkowskie, Kurskie, Orłowskie, Tulskie, Rezańskie, Wołodymirskie, Niżegorodzkie, Kazańskie, Simbirskie, Penzynskie, Tambowskie, Woronezkie, Saratowskie, Ufimskie, Koliwańskie, Irkuckie.

*Klima południowe* liczy się od 50 1/2 gradu-

dusu szerokości geograficznej do południowych granic Rosyi i ma w sobie namieśnictwa: Kiiowskie, Katerynosławskie, Kaukaskie, półwysep Tauryki i Siedlisk-Dońskich Kozaków.

Wszystkie trzy pasma idące wzdłuż Rosyi, przedzielaia się na dwoie górami Uralskimi ciągnącemi się w szerz całego państwa, od Oceanu północnego na przeciw Nowey ziemi, ku Stepom Kirgis Kaysaków; przez co każde z tych pasmów dzieli się ieszcze na stronę *Zachodnią i Wschodnią*.

1. *Strona Zachodnią* w klimacie północnym od 57 gradusu do cykułu polarnego po wielu miejscach jest błotnista, Kamienista, i lasami zarosta; w niektórych iednak sironach dość obfite i urodzajne ma grunta w zboże, len i konopie; a szczególniey w namieśnictwie Rygskim, Rcwelskim, Pskowskim, Nowgorodzkiem i Twerskim. Pastwiska po wielu sironach są wyborne, a osobliwie w namieśnictwie Archangielskim około Kotmogoru, gdzie zaprowadzono wiele bydła Hollenderskiego, które wychowane teraz będąc w tamiecznych sironach przewyższa dobrocią i wielkością bydło Hollenderskie. Niedostatek urodzaiów w innych



ných okolicach tey strony nadgradza obfitość ryb w osobliwszych gatunkach, drogie futra zwierząt, handel znaczny rozmaitem drzewem, liczne fabryki i wyrabianie kruszców. Dalsza sirona leżąca za cyrkulem polarnym dla zbytecznych mrozów cała prawie okryta jest nieużytecznymi krzewinami, błotami, a mała liczba mieszkańców żywi się po większey części rybołostwem i wychowaniem renifetów.

2. *Strona zachodnia* leżąca w srednim Klimacie między 57 i 50 gradusem szerokości geograficznej zamyka naypiękniejszą, nayżyźniejszą i naylepiej osiadłą część cesarstwa Rosyjskiego; pastwiska ma wyborne, lasy użyteczne, grunta wszędzie prawie we wszystko urodzayne. Ta obfitość daie się widzieć osobliwie w namiesinictwie Czernichowskim, Nowgorodzko-Siewierskim, Charkowskim, Woronezkim i Tambowskim, Pezyńskim, Simbirskim, Saratowskim, w których grunta po większey części żadney prawie uprawy niepotrzebując nayobfitsze wydaia żniwa. Obszerne okolice nad brzegiem Wołgi, które ta rzeka wylewa mi swemi iako *Nil* w Egipcie niezmiernie żyznemi czyni, osadzono licznemi koloniami, które bardzo obfite przy miernym

nym staraniu odbierają korzyści. W powszechności ta część Rosyi obfituje najbardziej w rozmaite zboża, len konopie, ogrodne iarzyny i owoce; po wielu miejscach uprawie się mnóstwo tabaki, wychów bydła jest znaczny; w lasach znajduje się różne drzewo do budowy i do stawiania okrętów zdatne, a mianowicie w namiestnictwie Kazańskim, gdzie lasy napełnione są mnóstwem nie przebranym dębów, które ztamtąd dla budowy okrętów wodą do Petersburga przystawiają.

3. *Strona Zachodnia* w części południowej Rosyi od 50 gradusu szerokości do południowych iey granic, równa się, nie mniej co do umiarkowanego klima, iako i co do rozmaitości osobliwszych produktów, kraiom składającym średnią część Europy, wyjąwszy niektóre mniej urodzajne strony między morzem Azowskim i Kaspijskim, iako też około rzeki Ural i Emby, gdzie się rozciągają piaszczyste Stepy, które podlegają wielkim upałom, i po większej części mają tylko suche wody, a bardzo mało lasów.

Namiestnictwa Kiiowskie i Katerynowskie mają grunta wyborne i prócz obfitych urodzaiów różnego zboża, obfitują osobliwie w rozmaite gatunki owo-

D

ców




ców, wielkie rogacie bydło; przytym wy-  
daią wiele, tabaki, i po wielu stronach  
znayduią się dobre winnice. W niektó-  
rych stronach daie się czuć niedostatek  
drzewa wyiawszy okolice leżące przy  
granicach Polskich, gdzie znayduią się  
dość znaczne dębowe i iodłowe lasy.

Półwysep Tauryki albo *Chersonesus*  
*Taurycy* leży między 47. i 45. gradusem  
szerokości; otoczony jest Morzem Czarnym,  
Azowskim i Gniłym (*f*) wązkie  
pasma ziemi albo tak zwane *między mo-  
rze Perekopskie* mające w szerz około 7  
wiorst łączy go z ziemią cały półwysep  
dzieli się na dwie różne części, to jest: na  
kraj równy i kraj górzyłty. Pierwsza  
rozciąga się od Perekopu do rzeki Sal-  
gir, składa się z wielkim równin, które  
lubo mają ziemię dość dobrą, iednak da-  
wni mieszkańcy mało iey uprawiali,  
zostawiając na pastwiska dla koni i  
bydła, które w tych stepach obfite mają  
pożywienie; przy tym w tey części nay-  
duie ie się mało lasu i dobrych zrzódek,  
lecz bardzo wiele jezior słonych. Kraj  
górzy-

---

(*f*) *Morzem gniłym* albo *sivaszem* nazywa się  
błotnista odnoga od morza Azowskiego ciągnąca  
się na zachód do między morza Perekowskiego;  
długość tey odnogi wynosi 140 wiorst, szerokość 14.


 rzyłty składa część południową a przy-  
 tym najpiękniejszą i najwyżniejszą te-  
 go półwyspu; rozciąga się od *Teodozyi*  
 albo dawniej *Kasy* do uścia rzeki *Al-*  
*my*, widać tam wszędzie grunta żyłne,  
 pastwiska usłane kwiatami i użyteczne-  
 mi roślinami, góry pokryte zdatnym do  
 budowy lasem, mnóstwo zrzodeł i poto-  
 ków z gór spadających, okolice całe zasa-  
 dzone częścią rozmaitemi naydelikatniej-  
 szemi drzewami owocowemi, które we-  
 dług obyczajów Tatarów bardziey do la-  
 sów niż do ogrodów są podobne; czę-  
 ścią obszernemi winnicami, z których same  
 Sudackie na 10 wiorst rozciąga się. Do  
 rozmaitych dostatków, któremi natura  
 ten kray udarowała, przydać trzeba po-  
 wietrze zdrowe, ciepłe i umiarkowane,  
 wyjąwszy okolice nad brzegiem morza  
 gniłego leżącą; upały letnie byłyby cięż-  
 kie gdyby przez częste wiatry i deszcze  
 nie były umiarkowane; śnieg rzadko dłu-  
 żej trwa nad 2 lub 3 dni.

Wszystkie owoce iako to: figi, brzo-  
 skwinie, morele, migdały, pigwy, i inne,  
 dochodzą do zupełney dojrzałości, bez  
 naymniejszey pomocy i opatrywania od  
 mieszkanców.

Obszerniejsze opisanie o własnościach

D 2

ziemi



ziemi i wybornem położeniu półwyspu Tauryki, widzieć można w nowo wydanej Xiedze za rozkazem J. O. Xiążęcia Imci POŁEMKINA Tauryckiego, Generalnego Felt Marszałka woysk Rosyjskich &c. &c. &c. i tegoż półwyspu Jenerał-Gubernatora, pod tytułem: *Fizycko-opisanie Tauryczeskoj Obłasti.*

Kray Dońskich Kozaków nie mniej co do łagodności klima, iako i co do wybornych gruntów porównać się może z nayżyźniejszymi prowincyami. Obfituje w zboże, obszerne pastwiska, i rozmaite rodzaje nayprzedniejszych owoców.

Namieśnictwo Kaukaskie składa część Rosyi-naybardziej ku południowi leżąca i w niektórych stronach podlega znacznym upałam. Składa się po większej części z rozległych płaszczyn, z których inne dostarczają potrzebne pastwiska, insze napełnione są źródłami i jeziorami słonemi. Kray leżący z obu stron rzeki *Terek*, i-około *Mozdoka*, ma ziemię bardzo żyzną, osobliwie w pszenicę, owoce delikatne, winogrona, morwowe drzewa, a po wszystkich prawie stronach widać wielkie mnóstwo rozmaitego ptactwa; góry zaś okryte są lasami.

*Strona Wschodnia Rosyi zamykająca*

w sobie Sybiryą, odgraniczona jest od po-  
 łudnia wysokimi górami, które ją oddzie-  
 lają od państwa Chińskiego, i ciągną się  
 do Oceanu wschodniego. Od tych gór  
 Sybiryą znaczną ma pochyłość ku brze-  
 gom morza lodowatego; co jest naygłówniejszą  
 przyczyną tego zimna w tym  
 kraju, ponieważ wcale wystawiony jest  
 na mroźne wiatry północne, a zdrugiej  
 strony zasłonięty jest od ciepłych wia-  
 trów temiż górami. Wszakże ta tęgość  
 mrozów służy naybardziej części półno-  
 cnej Sybiry, która po wielkiej części  
 ma chrofty i bagna mchem okryte, a  
 ziemia, latem nawet, głębiej od pół-  
 kcia nie odtaja, daley zaś w głąb wiecz-  
 nie zdaie się bydź zmarzła. Do tęgości  
 mrozów przydać trzeba długie w zimie  
 nocy, ponieważ w krajach tamiecznych,  
 a zwłaszcza około cyrkułu polarnego le-  
 żących, przez kilka tygodni prawie nie-  
 ustanne są nocy. Z tem wszytkiem wi-  
 dać narody, które tam przebywają i mie-  
 szkania w ziemi sobie robią; znaydują się  
 nawet różne osady z Rosyan, osobliwie  
 nad rzeką *Jenisey*, do samych brzegów  
 morza lodowatego, którzy rozmaite tam-  
 że dla siebie wynaydują pożytki. Mię-  
 dzy znaczniejszymi osadami temi liczy  
 się



się miasto Turchańsk, pod 66 gradusem szerokości geograficznej leżące, nad rzeką *Jenisey*. Choć latem tam jest krótkie, jednak tem przyjemniejsze, iż przez kilka tygodni prawie, słońce nieustannie nad horyzontem widzieć można; Za zbliżeniem się tego czasu zlatuje się niezliczone mnóstwo różnego ptactwa wodnego, któremi wszystkie prawie tameczne rzeki są okryte, z których zabijania, i nierzwykłej obfitości ryb, mają dostateczne opatrzenie potrzeb; zimę przepędzają za przyświeceniem Xieżyca na polowaniu dzikich zwierząt, które tu bez braku wszystkie w nayprzedniejszych są gatunkach, iako to: lisy czarne, białe, błękitne, Sobole nayprzedniejsze, Niedzwiedzie i wilki białe, i inne różne, któremi znaczny handel prowadzą. Jeszcze dalej ku północy, i prawie nad samem brzegiem morza lodowatego, jest miasto Oleńsk pod 73. gradusem szerokości geograficznej, gdzie równie handel znaczny futrami prowadzi się.

Dalsza część Sybiryi rozciągająca się ku stronom południowym do rzeki *Leny* ma nadzwyczajną żyzność i we wszystko obfitujące grunta, wyborne pastwiska i użyteczne lasy. Mało jest kraiów,  
któ-

któreby tyle rybnych rzek i jezior miały, a przytym tyle zwierzyny, iak ta część Sybiryi. Pośród żyznych a obszernych płaszczyn widać gdzie niegdzie nie wielkie wzgórki, większe zaś góry są nad granicą Chińską, między któremy nie zbywa także na urodzaynych okolicach. Kray ten jest tak obszerny, i tak dobrą ma ziemię, iż przy lekkiej pracy mógłby wystarczyć na wyżywienie wszystkich narodów w Europie. Nad to zamyka w sobie niewyczerpane minery bogatych kruszców, z których wiele, a podobno i naywięcey jest ieszcze nie tykanych, tak iż słusznie ten kray, Rosyiskim Peru zwać się może. Wiele z tych miner, lubo były dość zyskowne, że zaś w bliskości znaydowały się albo lepsze, albo do wyrabiania wygodnieysze, zostało zaniechanych; po wielu nawet mieyscach znayduje się srebro na powszechney warszcie ziemi. Jakoż ta część Rosyi niegdys tak zaniedbania, zdaie się, iż przy pilnym zasileniu rządu kraiowego nową wcale odbiera postać. Na mieyscu nieprzebytych lasów widać wystawione piękne miasta, ludne wsie, i liczne z różnych narodów osady; a gdzie niegdys było siedlisko zamieszków i uboſtwa, okazuje się

te-



teraz porządek i dostatki. W całym kraju nie liczone nad dwa miasta, gdy się pod panowanie Rosyji dostał około końca szesnastego wieku, teraz liczą ich 60 i więcej 3000 miasteczek, twierdz, i wsi.

Półwysep *Kamczatka* rozciąga się od brzegów Azji po morzu wschodnim; i ma wzdłuż około 1150 wiorst; składa się z wysokich gór i znacznych rzek, około których znajdują się obszerne łąki okryte wysoką trawą i kwiatami, które obfitą paszę dla bydła dostarczają, góry zaś okryte są zdatnym drzewem do budowy okrętów. Klimat dość ma umiarkowanie; gdyż ani mrozy zimą, ani upały latem nie bywają zbytne. Grzmoty bywają rzadkie i słabe, lecz częste lekkie trzęsienia ziemi. Według uczynionych doświadczeń; rolnictwo, wychowanie bydła, i iarzyny ogrodne bardzo dobrze się udają. Przy tem obfituie ten półwysep w najpiękniejsze zwierzęta, osobliwie w najprzedniejsze lisy, sobole, Bobry i inne; łowienie ryb, koni morskich, wielorybów i cieląt morskich jest jednem z nacyjniejszych przemysłów u tamiecznych mieszkańców.

*Trzęsienia ziemi* oprócz półwyspu *Kamczatki* dają się czuć w górach *Kaukazkich* i *Al.*

i Altayskich, w części południowej Sybiry, a mianowicie około jeziora *Baykal*, przy odnodze Ochodzkiej, i na niektórych Wyspach wschodnich,

### W Y S P Y.

**W**yspy na różnych morzach pod panowaniem Rosyjskim zostające znaczniejsze są:

Na morzu Bałtyckim: *Oesel*, *Dago*, *Moen*, i inne należą częścią do namiestnicwa Ryskiego, częścią do Rewelskiego, wszystkie są bardzo ludne.

Między morzem Czarnem i Azowskim: *Fanagorya* niegdyś *Taman* zwana, ma wzdłuż około 50 wiorst, wszerz 40 Gruntów ma gliniaste i wyniosłe sposobne do uprawy, miejscami piaszczyfte. Obfituje w jeziora słone, ma także niektóre źródła na których zbiera się czarna *Naphta* albo kley ognisty

Na morzu północnym i białym: *Nowa Ziemia* od lądu oddzieloną cieśnina *Waygacz*, złożona z kilku wysp skalistych nie zamieszкана wprawdzie, lecz dla łowienia ryb, koni morskich i wielorybów jako i wyspa *Spitzbergen* latem wielce uczęszczana; zimą zaś, dla zabijania Niedzwie-

dzwiedzi białych, lisów, i reniferów. Inne wyspy są: *Sotowiecka*, *Katguiów*, i nie mało innych.

Na morzu wschodnim znajdują się dwa znaczne rzedy wysp; pierwszy składa się z *Wysp Kurylskich*, które ciągną się od południowego Kapu Kamczatki na 1300 wiorst ku Japonii; liczą ich 21 i płaca Rosysi daninę futrami. Drugi rząd formują wyspy *Aleutskie* na wschod od Kamczatki około 250 wiorst odległe, i ciągną się do Kapu Ameryki północney *Alaska* albo *Alaksa* zwanego; bliższe z nich nazywają się *Beryngowskiemi*, średnie *Adryanowskiemi*; dalsze zaś dochodzące do brzegów Ameryki nazywają się *Lisiemi*, dla wielkiego mnóstwa tamże znajdujących się lisów czarnych. Te ostatnie wyspy najlepiej są osiadłe, i płacą podobnie futrami daninę Rosysi. Mieszkańcy tych wysp wiele mają podobieństwa do jednego z narodów Ameryki północney *Esquimaux* zwanego. Liczba tych wysp, które do tych czas są wiadome, wynosi 45.

### P R O D U K T A.

**R**osysa przy obszerności swych prowincyi, i osobliwszej żywności gruntów, ty-

tyle posiada rozmaitego rodzaju produktów, iż wszystko to na łonie swym zawiera, co kray mocnym, bogatym, a przytym ieszcze handlownym uczynić może. Nie ma prawie tego rodzaju produktów w Europie, któregoby Rosysa nie miała w większey lub mniejszey obfitości, nie wyłączaiąc tych nawet, które samym południowym kraiom tey części świata są właściwe, tak, iż w przypadku iakiego nieurodzaju w iedney części państwa, sama iedna sobie jest dostateczną do nadgródzenia tey straty z innych rozległych prowincyi swoich; co tem łatwiej wykonano bydź może, iż wszędzie znajdują się wielkie rzeki i kanały, przez które z nayodleglejszymi prowincjami nadgranicznymi komunikacya się utrzymuje.

Zboże rozmaitego gatunku jest naycelnieyszem i nayważnieyszem produktem Rosyji; wszystkie prowincye państwa tego wydają niezmierne różnego zboża mnóstwo, szczególniey zaś sirona średnia i południowa Rosyji, tak dalece, iż dosć go ma do wyżywienia tylu milionów ludzi, do napełnienia licznych magazynów, do przedania za granicę wielu tysięcy łasztów, i do pędzenia tyle wódek iako i do robienia innych trunków, iż sama arrenda



da *kabaków* albo karczem przynosi Skarbowi rocznego dochodu więcej 14 milionów rublów.

*Len* i *konopie* albo *pienka* niemniej znacznym są kanałem bogactw krajowych. W wielu namiestnictwach dwojaki ten produkt jest naygłówniejszym artykułem przemysłu krajowego, iż prócz potrzeb państwa, co rocznie wielka moc tak nie wyrobionego lnu i piénki, iako i przerobionego na różne towary, w płótnach rozmaitych, linach, siemieniu lnianym, konopiach; oleiu, za granicę przedaie się. Według rejestrow celnych pokazuje się, iż w ostatnich latach za granicę co rok wychodziło z samego tylko Petersburga i Rygi, nie licząc innych miast handlowych, piénki około 2,300,000 pudów; lnu 1,000,000 pudów; płócien różnego gatunku 13,500,000 arszynów; oleiu 400,000 pudów i około 200,000 beczek konopi, siemienia lnianego.

*Z lasów* ma Rosya nieprzebrane mnóstwo rozmaitego drzewa, nie tylko do potrzeb krajowych, i wystawienia byteż naywiększej floty, lecz dostarczając go wiele innym mocarstwom, wielkie z tąd summy do kraju wprowadza. Oprócz namiestnictwa Archangielskiego, Wibur-

skie-

skiego, Pskowskiego, Smoleńskiego i innych, Biata-Ruś prowadzi bardzo znaczny handel drzewem okrętowym, częścią Dnieprem posyłaąc je do Portów czarno-morskich, częścią dzwiną do morza Bałtyckiego. W lasach Kazańskich leżących nad Wołgą znajduie się nadzwyczajna moc dębów, których bardzo wiele co rok do Petersburga dla budowy okrętów sprowadzaia: podobież nie mało dębów i mnogość dobrych masztów znajduie się nad rzeką *Doniec*, które tą rzeką i *Donem* posyłaia się do Portów nad morzem czarnem leżących. Nayzwyczajniejszy handel drzewem prowadzi z zagranicznemi krajami Ryga, Narwa, Wiburg i Archangieli, z których to miast, oprócz wielkiej liczby rozmaitego drzewa do budowy, sama Ryga w Roku 1786 przedała za granicę 5673 masztów okrętowych, i *szpirow*. Do tych korzyści przydać trzeba roczny wywóz potażu, smoły; rogoż, miodu i wosku, którego co rocznie około 20,000 pudów za granicę przedaia.

Oprócz powszechnych tych korzyści znajduie się po niektórych prowincjach wiele szczególniejszych produktów a mianowicie.

*Wino* w różnych wybornych gatunkach  
znay-



znayduie się w Tauryce, gdzie bez wszelkiego prawie starania i opatrzienia widzieć można obszerne okolice winnicami zarosłe, naylepszym winom Greckim w niczym nie ustępujące, i liczą tam około 15 gatunków rozmaitych winogron, z których wino białe i czerwone jest wyborne. Dla pomnożenia ich sprowadzono jeszcze latorosłe z Węgier, które tak dobrze się udały, iż równey są dobroci z naylepszymi winami Węgierskiemi. Winogrona Afirchańskie sławne są dla osobliwszey dobroci i wielkości, z których słoczone wino białe podobne jest smakiem do wina Szampańskiego, czerwone do Burgudzkiego. Ze zaś do tych czas jeszcze należycie oto się nie starano, iżby przez dłuższy czas były chowane, przeto pędzą wiele wódki Francuzkiej i wielką moc winogron częścią świeżych, częścią suszonych po kraiu rozwoża. Ziemia Dońskich Kozaków wydała tyle wina, iż częstokroć garniec płacą po 3 kopyki. Nie mniej dobrze udają się winnice, które zasadzono po innych prowincyach leżących od gradusu 48 szerokości, bliżej ku sronom południowym.

Owoce różne iako to: *Jabłka, gruszki, śliwy, wiśnie i trzesznie*, nayduią się obficie

obficie po ogrodach w średniej części Rosyi, w południowych zaś, przy mniejszym staraniu w nayprzedniejszych gatunkach wielkie ich mnożstwo znajduje się.

*Morele i brzoskwinie* dochodzą do zupełney dojrzałości w okolicach Kislara, Afrachanu, Czerkaska, Azowa i w Tauryce.

*Kasztany* w niewielkiej liczbie znajdują się w namiestnictwie Woroneżkim, i Kiiowskim, a więcej jeszcze w prowincyi Afrachańskiej; łatwo jednak wnieść można, iż winnych sironach, bardziej ku południowi leżących, lepiejby się udawały.

*Orzechy Włoskie* w obfiości rosną w Mało-Rosyi; zdaydują się także około Czerkaska i Kislara; lecz, nie tak dobrze się tam udają dla zbyt częstych upałów, którym tamieczne płaszczyzny podlegają.

*Figi* dochodzą do zupełney dojrzałości w okolicach Kislara, i w Tauryce, gdzie wiedzieć można drzewa figowe osobliwszey wielkości.

*Migdały* znajdują się w Tauryce lubo nie nad to obficie; gdyż Tatarowie mało dbali o rozmnożenie ich; teraz spodziewać się można, iż przy innym rządzie więcej starania w tey mierze dokładać nie zaniedbają.

*Gra-*



*Granatowe jabłka* rosną w Tauryce i około Kislara.

*Pigwy* dość obficie rosną i w wybor-nych gatunkach. w Mozdoku, przytem w Tauryce w górach Kaukaskich, naywięcej zaś na wyspie Fanagoryi.

*Oliwne drzewa* znaczney wielkości są w Tauryce, w okolicach nad morzem czarnym leżących, przy Bałakławie.

*Laurowe drzewa* rosną w Tauryce w w górzytych mieyscach bez naymnieyszego opatrzenia gdyż Tatarowie do tych cyas mało dbali o ozdoby, które te drzewa ogrodom nadają.


*Cedry* znajdują się na górach Uralskich, z kad orzechy cedrowe po kraiu rozwożą.

*Bawełna* dobrze się udaie w okolicach Kislara, i innych stronach nad morzem Kaspijskim leżących.

*Lukrecya* w nadzwyczajnym mnóstwie rośnie w prowincyi Astrachańskiej; drzewka dochodzą tam wysokości arszyna, a grubości ręki człowieka. Tak wielką moc corocznie iey tamże preparują na Lukrecyą smażoną, iż do Aptek całego państwa wylicarczyć może.

*Szafran* rośnie w górach Kaukaskich.

*Rabarbarum Sybirskie* lubo niema tey doskonałości jako Chińskie, z tem wszystkim


 Nkim co do własności wewnętrznych mało co Chińskiemu ustępuje. Rośnie obficie nad ieziołem *Baykal* i na górach Saiańskich, któremi państwo Rosyjskie oddziela się od narodów Mungalskich.

*Szparagi* osobliwszey wielkości i piękności rosną bez żadney uprawy w Tauryce, Astrachanie, około Szatska, i w Mało-Rosyi, z kąd nadzwyczajne ich mnóstwo po różnych stronach rozwożą.

*Melony i arbuzy* znaydują się w wybornych gatunkach w namiestnictwie Kiiowskim, Katerynosławskim, Sybirskim osobliwie zaś w prowincyi Astrachańskiej, gdzie szczegulniey arbuzy nie mniej wielością iako i wielością zasługują na podziwienie, ponieważ często ieden z nich waży do 40 funtów.

*Ryż i kapary* rosną w okolicach Kislara.

*Morwowe drzewo* rośnie obficie w prowincyi Astrachańskiej, w Tauryce, w okolicy Terek, w namiestnictwie Kiiowskim i po niektórych innych mieyscach w mało-Rosyi; z tey przyczyny zaczęto chować po wielu mieyscach iedwabniczki, których chowanie dobrze się udaie. Spodziewać się można, iż użyteczne te robaczki co raz bardziey zaczną bydź rozmnażane.



## ZWIERZĘTA I RYBY.

**W**ielorakie pożytki, które ma Rosya z zwierząt, pochodzą częścią z wychowu *Bydła* lub zwierząt domowych, częścią z *drogich futer*.

Co do wychowu *Bydła* wiele narodów Sybirskich pod Namiotami przebywających naygłówniejszy swój przemysł i majątek na wielości bydła i trzód zasadzają, które z iednego mieysca na drugie przepędzają dla dostarczenia im potrzebney paszy. Niemniej w prowincyach Europeyskich wielość bydła i trzód poczytać można między nayznakomitszemi bogactwami kraiolemi, tak dla rozmaitych korzyści w rolnictwie, iako i dla znacznego odbytu łożów, masła, mydła, sierci, sadła, skór różnych, a osobliwie *iuchtów* w Rosyi wybieranych, które są szacowne i znacznem są artykułem handlu kraiowego. Roku 1766 przedano za granicę *iuchtów* i innych skór wyprawnych za 1,115,000 rublów; łożu za 570,000 rublów; ten odbyt teraz daleko jest znaczniejszy, zwłaszcza iż od tego czasu handel Rossvi we czworo prawie się powiększył. Mało-Rosya wszczegul-

gulości ma bardzo wiele wielkiego bydła, którego co rok wiele tysięcy sztuk posyłaia do Petersburga, Inflant, Estonii, i do Szlaska. Bydło Archangielskie, a w szczególności Kołmogarskie przechodzi w dobroci wszystkie inne; wielka liczba iego posyła się co rok do Petersburga, gdzie na pańskie stóły cieleta Kołmogarskie bardzo drogo płacone bywaią.

Miedzy różnemi rodzajami *Owiec* najsławniejsze są Kirgiyskie tak dla wielkości iako i dla wybornego mięsa. Baran ieden waży częstokroć więcej 5 pudów, sam zaś ogon, który składa się z massy tłustości, miewa około 30 funtów wagi. Co rocznie wielka liczba tych owiec przedaie się; do samego miasta Orenburga przepędzaią co rok 60,000 owiec. Wszakże wełna ich nie jest dość miękka i do manufaktur mało zdatna. W powszechności owce pospolite Rosyyskie, Czerkaskie, równie iako i Kirgiyskie mają krótką wełnę; lubo nie mało jest takich prowincyi, które do dobrego chowania owiec przyzwoite mają pastwiska, w których, przy zaprowadzeniu lepszego rodzaju owiec, łatwo by tę wadę poprawić można. Jakoż owce znajdujące się w namiestnictwie Tambowskim i w Mało-Rosyi wca-

le różnią się od pospolitych owiec Rosyjskich, gdyż wełnę mają bardzo dobrą i miękką. Ta własność bardziey ieszcze służy owcom na wyspie *Oesel* z przyczyny delikatney ich wełny; niektórzy przypisują tę osobliwość wolnemu powietrzu, na którym owce tameczne większą część roku przepędzają bez żadnego prawie dozoru, ile że na tey wyspie żadnych nie ma wilków.

*Renifery* albo *renny* od Francuzkiego słowa *rennes* zastępują niedostatek bydła i owiec u mieszkańców w północney sironie Rosyi. Jest to zwierz nieco niższy od ielenia, lecz mający rogi kosmate i wyższe, dłuższą sierć i grubsze nogi, tak jest szybki w biegu, iż zaprzężony w sarnie łatwo mil pięć ubiega w iedney godzinie. Zdaie się iż natura w iednym tym zwierzu nadgrodzić chciała wszystkie niedostatki nieżywnych siron północnych; gdyż iedynie tylko się chowają w sironach północnych Europy i Azyi, przeprowadzone zaś do cieplejszych i żywniejszych krajów niedługo żyją. Skory ich używają do robienia namiotów i odzienia, sierć przedają, mięsa i mleka używają za pokarm, z mleka robią przy tem sery słuste. Zwierzeta te żywią się bez żadne-

go starania, samemi liściami i trawą po górach, zimą zaś wykopują sobie same z pod śniegu suchą trawę i mech. Tyle rozmaitych korzyści mając mieszkańcy w iednym zwierzu starają się ufilnie wielkie ich stada chować, i ztąd częstokroć ieden gospodarz miewa po 1000 reniferów.

*Konie właściwe Rofsyiskie* nie tak dla kształtu swojego, iako raczey dla trwałości i szybkości w bieganiu są sławne; są one pospolicie nie wielkie; lecz przy tem prawie niespracowane; tak iż iadący nimi osobiwie poczta częstokroć w iednej godzinie do 15 wiorst i więcey ubiegają; ztąd nie ma pędzsey iazdy pocztowej iak w Rofsyi. (g) Oprócz kraiovych koni zaprowadzono po różnych stronach znaczne stada cudzoziemskich, które nie mało wielkich i pięknych koni dostarczają. W Stepach leżących za rzeką *Urał* znayduie się dwoiaki rodzaj dzikich koni, które tyfiącami po owych stepach biegają. Są one bardzo szybkie, lecz nie kształ-

---

(g) Imperatorowa Elżbieta pospolicie podróż z Petersburga do Moskwy, co wynosi 730 wiorst, w 48 godzinach odprawowała; inni w krótszem jeszcze czasie tę drogę odprawują.



kształtne; Kirgisowie łapią je w pełnem biegu zarzucając im z wielką zręcznością petle na szyję. Konie zwyczajne Kirgijskie są bardzo dobre; przepędzają największą część Roku w stepach i chowają ich znaczne stada, tak, iż ieden gospodarz często liczy do 2000 koni; co rocznie więcej 15,000 Rosyianie ich zakupią. Konie Baszkirów przebywają zimą i latem w stepach, i same sobie wykopują trawę z pod śniegu. Szybkości w biegu są osobliwszey, i znajdują się między niemi kłusaki do podziwienia.

*Wielbłądy* chowają się w Chersonezie Tauryki i w południowych stronach Rosyi Azyatyckiey nad rzeką Don, Irtysz, i izeiorem Baykal, których tam dwoiaki jest rodzaj; pierwszy o iednem, drugi o dwóch garbach. Narody pod namiotami przebywające chowają je dla przeprowadzenia na nich ruchomości swojey; używając mięsa ich i mleka, a nadto z mleka gdy się przeburzy, robią mocny napój, którem się upiiają.

*Bawoły* zwyczajne znajdują się w południowych stronach Rosyi. Nad to Mungalowie przebywający nad izeiorem Baykal chowają rodzaj osobliwszy bawołów z ogonem końskim u Lineusza zwany

*bos grunniens*, u których w ogonie włos tak jest delikatny jak jedwab; naywięcej szacowane są białe. Narody wschodnie skupiają je bardzo drogo, i farbują je w kolorach. Chińczycowic zdobiają nimi czapki swoje, a Turcy zażywają ich zamiast chorągwi, lub zwykłych znamion godności, które buńczukami nazywają się.

*Ostów* chowają w Tauryce, w namiestnictwie Kaukaskim, i około Orenburga, dokąd ich Bucharowie przyprowadzają.

Oprócz wielu innych rodzajów zwierząt, iako to: *łosiów*, *ieleni*, *koz dzikich*, *danielków*, *Sarn*, *zubrów*, *dzików*, *borśuków* i innych wiele, znajdują się nadto w kraich Rosyjskich niektóre osobliwe.

*Koza piżmowa* tak nazwana od piżma, które ten zwierz wydaie, i którym narody Sybiryi południowey dosć znaczny handel prowadzą pod nazwiskiem *piżma Sybirskiego*. Przebywa między wysokimi górami Altayskimi po dolinach lasami zarosłych; w Sybiryi nazywają ją pospolitem imieniem *Saiga*. (h)

*Dzigiety* tak zwane w Mungalskim języku

---

(h) Nad rzeką Wołgą znajduje się rodzaj szczurków, które z siebie wydaia prawie takiasam zapach piżmowy jak *Saiga*.



zyku od długich uszu; są to właściwie mu-  
ły dzikie składające rodzaj średni mię-  
dzy koniem i osłem, oddzielny wcale, i  
przytem nigdy nie wyradzający się. Ko-  
loru są cisawego, mają ogon i uszy dłu-  
gie, i biegają z szybkością nadzwyczaj-  
ną, tak, iż wszystkie zwierzęta w tey  
mierze przechodzą. U naturalistów zna-  
iomy jest ten zwierz pod imieniem *Mu-  
lus Daurycus*, dla tego, iż się w Dau-  
ryi najduje. Mungalowie poczytują mię-  
so ich za bardzo delikatne, lecz dotych-  
czas jeszcze nie potrafili, aby je przyswoić  
mogli.

*Korzyść z drogich futer* zwierząt nie  
małej jest ważności dla Rosyi. Państwo  
to posiada co do różności i piękności  
futer to wszystko, co w tey mierze mo-  
że się znaleźć nayprzedniejszego na świe-  
cie; tak iż względem handlu wielkiego,  
który futrami prowadzi, nie iako powsze-  
chnym Mogazynem Europy zwać się  
może.

*Lisy czarne* trzymają naypierwsze miej-  
sce między drogiemi futrami, i poczytują  
się za nayszacowniejsze. Co do piękno-  
ści dzielą je pospolicie na trzy gatunki.  
Lisy, których włos naybardziej się zbli-  
ża do koloru czarnego, poczytują się za  
nay-

naypiękniejsze i tem samym za naydroższe. Wszystkie takowe lisy, po ocenienu, należące do pierwszego gatunku, powinny bydź do skarbu Monarszego przedane, i nikomu inszemu handlować niemi nie wolno; cena zwyczajna iedney takiej skóry bywa 900 do 1000 rublów. W drugim gatunku płaci się sztuka zwyczajnie po 80 rublów, w trzecim zaś po 15 rublów. Oprócz rodzaju lisów czarnych są białe, żółte, czerwone, modrawe i krzyżaki.

*Sobole* niemniej są szacowane dla pięknego futra; naylepsze z nich zaydują się w części wschodniej Sybiryi. Zwierz to iest co do postaci mało różniący się od kuny; sierć ma ciemno-czerwonawą, lub brunatną, długą i miękką iak iedwab. Dzielą się podobnie na trzy gatunki: sztuka sobolów w naypiękniejszym gatunku płaci się pospolicie po 150 rublów; im zaś bardziej zbliża się co do koloru do kuny, tem bywają tańsze; naypodlejsze płacą się po 4. rublow.

*Rosomaki* trzymają się naywięcej Sybiryi. Jest to zwierz chytry i obżarty, łowi różne zwierzeta z osobliwszą sprawnością, wykonywając to przez chyrość, co sily iego przechodzi. Goni młode renifery, iele-

nie

nie łofie, zaiące, i ptastwo różne. Pospolicie na drzewie skrada się do zwierząt przechodzących, zkąd rzuca się im na kark, i dokonywa zębami. Futro z niego jest piękne i dość szacowne.

*Bobry* znajdują się w wyższych stro-  
nach rzeki Jenisey, Ob i po innych miey-  
scach Rosyi; lecz naypiękniejsze są *bobry*  
*morskie*, które łowią na wyspach  
wschodnich i w Kamczatce. Te bobry ma-  
ło mają podobieństwa do zwyczajnych  
bobrów, w istotnych zaś własnościach  
wcale się różnią. Piękność futra ich jest  
osobliwsza, a naybardziej kupują je Chiń-  
czycowie; długości mają więcej dwóch  
arszynów, a sztuka jedna płaci się podług  
zwyczajney ceny po 150 rublów.

Między rodzajami *wilków* naypięk-  
niejsze są wilki białe, znajdujące się w Sy-  
biryi północney, dla miękkiego i długie-  
go włosa. Pospolicie nazywają je *Tur-  
chońskimi wilkami* od miasta Turchońska,  
gdzie nayznaczniejszy handel niemi pro-  
wadzą; futro z szlamów takich wilków  
kosztuje około 600 rublów.

*Niedzwiedzie białe* między gatunkami  
niedzwiedzi są nayszacowniejsze. Róż-  
ne ich rodzaje znajdują się w krajach  
Rosyjskich; białe przebywają nad brze-  
gami

gami morza lodowatego, z kąd zachodzą po lodach do wysp tamże na morzu leżących, i częstokroć, w czasie przechodzenia swojego na ląd tęgi, na rozbitych kawałach lodu po morzu noszone bywają.

*Popielice* w różnych i bardzo pięknych gatunkach znajdują się; co rok wielka ich liczba przedaie się za granicę. Roku 1770 z samego Petersburga wywieziono sztuk 336,736 popielic. Najlepsze są czarne Sybirskie w okolicach Iset.

*Gronostaie* obficie łowią się w Sybiryi, z kąd wielka ich moc co rok wyprowadza się.

*Zaiąców* naypospolitsze są dwa rodzaje (i jedne są szare inaczey zwane *rusaki Ukrainskie*, które iednostaynie mają zawsze włos szary; drugie są wprawdzie także latem szare; lecz na początku zimy sierć swoją na białą odmieńiają, i przeto nazwane są *bielakami*. Tych ostatnich naywiększe jest mnóstwo po wszystkich prawie stronach Rossyi i co rok

---

(i) W prowincyi Astrachańskiej znajdują się inny rodzaj zaiąców ziemnych, które kopią sobie lochy w ziemi. Mnieysze są od wiewiórki, z wierzchu szare, pod brzuchem białe, przedaie śapy mają krótkie, tylne dłuższe, ogon zaś długi i goły jak u szczura.



rok bardzo wielka liczba przedaie się. Roku 1760 wysłano za granicę z Petersburga i Archangela tylko zaięców białych sztuk 651,857.

*Baranki* znayduią się w nayprzednieyszich gataunkach: iako to, *baranki siwe Bucharskie*, za których *tutup* albo kożuch, gdy w dobrym są gatunku, pñaci się według zwyczajney ceny po 150 rublów. *Baranki siwe Tawryckie* niemniej także są szacowne. *Katmuckie baranki* dla swey gładkości mają podobieństwo do atlasu bywają czarne, białe i kasztanowate nie niewymieniając wiele innych gatunków.

*Tygrysy i lamparty* znayduią się w niewielkiej liczbie w powiecie Nerczyńskim i w innych stronach przyległych granicy Chińskiej. Oprócz wymienionych rodzajów zwierząt, których futra nie małym są skarbem dla tego Państwa, znayduią się ieszcze różne inne, iako to: *piesaki, króliki, żasioczki, kuny, koty Sybirskie, nórki, tchorze, wydry*, do których przydać możnaby ieszcze pewny gatunek dzikich kaczek, których pierze z skóra zdzięte podobieństwo ma do atlasu fioletowego, i równie w błamach przedaie się.

*Ryby*, których niezliczone gatunki Rosya ma z wód swoich, równie między cel-

celnieyszymi korzyściami tego Państwa policzają się.

Rozmaite morza, któremi otoczone jest Cesarstwo Rosyjskie, dostarczają mieszkańcom niezliczone mnóstwo ryb morskich nie tylko dla ich użycia stołowego, lecz iż nawet znaczny handel niemi prowadzić mogą. Widać co rocznie wielką liczbę statków wychodzących na morze białe i północne, dla łowienia ryb, a między niemi koni morskich z Niemieckiego języka *Walros* zwanych, których znaczną liczbę poławiają co rocznie około brzegów *Nowey ziemi*. Skład ich jest podobny do cieląt morskich, grzywa iak u konia a wielkością równają się wołowi; ważą pospolicie 35 do 40 pudów, i ziednego dostają około 3 beczek tłuszczu, z których każda beczka liczy się po 7 pudów wagi; co rok wyprowadzają z samego Portu Archangelskiego około 6000 beczek tłuszczu, oprócz wielu tysięcy beczek, które się w kraju wypotrzebują. Skora *morskich koni* służy na pasy do karet; zęby ich albo kły piękniejsze są nad kość słoniową dla osobliwszey białości i zbytości: pospolicie ieden z takich zębów miewa około 2 stop wzdłuż i wazy około 8 funtów. Nie mało takich zębów



bów dobyto z ziemi po niektórych stronach Sybiry, które ważyły około 20 funtów; co tem dziwniejszą jest rzeczą, iż zęby koni morskich, które się w tych wiekach zabijają, nigdy i połowy tej wagi nie dochodzą. W przeciągu Roku 1760 i 1761 przedano za granicę w samym Archangielu zębów koni morskich 130 pudów.

Łowienie Wielorybów nie mniej znaczną przynosi korzyść dla Rossyi; do czego nie mało pomaga bliskość morza północnego, gdzie najwięcej przebywają, i dokąd dalsze narody Europejskie iako to: Hollendrowie, Anglicy, i inni, lubo z większem kosztem, całe floty prawie co rok na łowienie Wielorybów wyprawiają.

Rzeki i jeziora w powszechności wszystkie są bardzo połowne; mieszkańcy po wielu stronach nie mało mają pożywienia z łowienia ryb; a opuszczając tysiączne ich rodzaje, dość namienić niektóre z naczniejszych, iako to są *Wyzina*, *wierozub*, *wielkie karpie*, *iesiotry*, *bietugi*, *siewrugi*. których obfitość nie mniej dla tego znaczną korzyść przynosi mieszkańcom, iż wiele tysięcy ryb świeżych, mrożonych i solonych co rok przedają; lecz i dla *kawioru* albo ikry, którą częścią

ścią suszoną, częścią płynną do różnych stron przesyłają; tak iż oprócz konsumpcji krajowej, przedaie się co rok za granicę około 20,000 pudów kawioru, i tyleż prawie kleju rybiego, który się z wywarzonych błonek i kości tychże ryb robi.

Oprócz wymienionych znajduję się w Rosyi rodzaj osobliwszy ryb nazwanych *Szterledami*, które niemniej są szacowne dla wybornego smaku, iako i dla rzadkości swoiey. Osobliwsza ta ryba zdaie się samey tylko Rosyi bydź właściwą, ponieważ oprócz tego państwa prawie nigdzie się nie znajduje. (k) Rzadko kiedy miewa nad 3 stopy długości, a im bliżey tey miary dochodzi, tem bardziey bywa ceniona.

Omiam niezliczone rodzaje piaszka: które się po różnych prowincyach znajdują, a szczególniey w południowych stronach, gdzie między innemi są: *Orty Alpijskie, białe*, i inne różney wielkości, *Pelikany, Zórowie czarne, Zórowie górne z głową i szyją czarną, bałanty, dropie i nie-*

---

(k) Sławny naturalista *Linneusz* twierdzi iż za rozkazem *Fryderyka*. Króla Szwedzkiego niektóre żywe *Szterledy* wpuszczono do jeziora *Meler*, gdzie się teraz mają mnożyć.



niezliczone inne; do tych przydać trzeba dla osobliwości sławne *Sokoły Rosyjskie*, które się znajdują w południowych stronach Wołgi, i które poczytują się między wszystkimi za największe, i najpiękniejsze. Używają ich do porównania dzikich gęsi, łabędziów, żurawiów i kaczek. Turcy i Persowie płacą za nie bardzo drogo. Co do Ptaśwa wodnego, a mianowicie dzikich gęsi, kaczek, łabędziów, i innych, co rocznie na początku wiosny zlatuje się niezliczone ich mnóstwo nad brzegi morza północnego, i białego, i do wysp tamże leżących, które zdają się być powszechem nieiako przebywania miejscem niezliczonego ptaśwa, które tam ciepłą porę roku przepędza, a po wychowaniu dzieci nazad przed zimą do ciepłych krajów odlatuje. Mieszkańcy tych stron znaczne mają korzyści z przedaży ptaśwa wędzonego i solonego iako i z puchu.

#### *KRUSZCZE JINNE KOPALNIE.*

**M**ało jest krajów, któreby tak bogactwami szczyć się mogły minerami, iako Rosya; korzyść z dobywania ich przynosi dla kraju znaczne bogactwa, i

po-

pomnaża corocznie w państwie masę cyrkulujących pieniędzy; znaczniesze z nich są:

1 *Minery złote Woickie* leżą w północnych górach, między jeziorom Onegą, i morzem białem. Są to naydawniejsze minery w Rossyi, lecz dla nie wielkiej korzyści były przez czas nieiaki zaniechane; teraz znowu dobywać ie zaczęto, a profit coroczny z nich zasada się na kilku funtach złota w piasku, i nie wielkich bryłkach złota; przy tem dobywają z tychże miner wiele miedzi.

2 *Minery Katerynoburskie* leżą w górach Uralskich między rzekami: Pymą i Berezowską; coroczny profit z dobywania ich wynosi około 200 funtów złota.

3 *Minery Koliwańskie* naybogatsze ze wszystkich miner Rossyjskich, zaczęły należeć do rządu Monarszego Roku 1747. Dla topienia złota i srebra z tych miner przychodzącego, założono w początkach piec przy górze *Zmiłowskiej*, od innych z Niemieckiego nazwaney *Schlangenberg*, które w dalszym czasie dla niedostatku drew przeniesiono częścią do *Barnaul*, częścią do *Nowo-Pawłowska*, i *Suzuńska*. Zwyczajny przychod wynosił co rok z tych miner około 40,000 do 48,

F

000 fun-



funtów srebra, i około 1000 funtów złota. Według świadectw osób wiary godnych wybito monety z miner Koliwańskich od Roku 1747 do 1779 w srebrze i złocie 25,335,725 rublów, a w miedzianey monecie 3,407,115 rublów.

4 *Minery Nerczynskie* leżą w południowo-wschodniej stronie Sybiry, między rzekami *Szyłką i Arguną*. Z tych miner przychodzi co rok około 16,200 funtów srebra, i 20 funtów złota.

5 W powiecie Krasnoiańskim nad Rzeką *Aleją* odkryto nowe minery srebrne, z których przychód ma być znaczny.

*Minery miedziane* należące do skarbu Monarszego są cztery w górach Uralskich, i trzy w namiestnictwie Permskim, które ze wszystkim Roku 1772 wydały 13,868 pudów miedzi.

2 *Rudy żelazne* także do skarbu Monarszego należące są trzy znaczniejsze: 1 leżąca w północnej stronie namiestnictwa Ołoneckiego wydaie co rok około 10,000 pudów żelaza, które przelewają na armaty, bomby i kule, i przy tem jeszcze 15,000 pudów w sztabach i blachach; 2 *rudy Uralskie* wydały Roku 1772 żelaza 423,987 pudów.

3 *Rudy Kameńskie*, z których tegoż roku

ku przetopiono 93,000 pudów żelaza na armaty, a 8,172 pudów w sztaby.

*Minery miedziane i żelazne* należące do osób partykularnych daleko są liczniejszye niż skarkowe. Leżą one po większey części w górach Uralskich, z których co rok przychodzi niezmierna moc miedzi i żelaza. Liczą miner do wydobywania dwoiakiego tego kruszcu 105. Roku 1772 wydały wszystkie te minery 130,169 pudów miedzi, i 4,558,718 pudów żelaza przetopionego. Profit skarbu. Monarszego z miner należących do osób partykularnych zasadza się częścią na cie, które właściciele od każdego puda żelaza płacić są obowiązani; częścią, iż połowę wydobytey miedzi za najmniejszyą cenę sprzedać powinni do skarbu, który im na miejscu płaci za pud 5 rublów 50 kopieiek. (1)

Przychod ze wszystkich wyrażonych miner tak skarbowych, iako i należących do osób partykularnych, nie licząc nowo

F 2

odr

(1) Dla zachecenia do pilniejszyego dobywania miedzi ogłosiła IMPERATOROWA Jmć Roku 1786 iż wszystka miedz, którąby kto odtąd nad to niż dawniejszych czasow dobył, zostawnie się przy zupełney własności każdemu właścicielowi bez dalszego obowiązku przedawania iey do skarbu.



odkrytych, których dochód nie jest dostatecznie wiadomy, wynosił ogólnie na każdy Rok:

|        |           |              |         |
|--------|-----------|--------------|---------|
| Złota  | - - - - - | 1,610        | funtów. |
| Srebra | - - - - - | 60,200       | - -     |
| Miedzi | - -       | 5,070,400.   | - -     |
| Zelaza | - -       | 204,355,000. |         |

Wszystkie te minery zatrudniają znaczną liczbę ludzi, którzy pracują nad dozywaniem i wyrabianiem ich. Do wyrabiania miner skarbowych są założone, i osobliwszem prawem urządzone osady, które z innemi mieszkańcami poblizszych powiatów, nie małą ztąd mają korzyść. W szczególności liczba pracujących około miner Koliwańskich wynosi około 40.000 na których opłacenie założono mennicę w niższym Suzuńsku, gdzie co rok wybija się monety miedzianej do 270,000 rubli, która to Summa dostateczna jest na zaspokoienie wszystkich wydatków, których dozywanie, przetapianie i przewożenie kruszców potrzebuje. (m) W minerach Nerczyńskich liczba pracujących wynosi do 14.700 ludzi; około

---

(m) Według kalkulacji osob wiarygodnych. Rosya ma z tych miner złoto 80 procentami, a Srebro 50 procentami taniej niż Hiszpania z Potosi i Peru.

koło rud żelaznych Uralskich do 28,500 ludzi, w minerach zaś do osób partykularnych należących około 95,009 ludzi, nie licząc robotników przy innych minerach, ani wielkiej liczby ludzi których zatrudniają będące przy tych minerach liczne Fabryki do robienia tombaku, mosiądzu, stali i różnych z tych kruszców, robiących się narzędziow, przez co wiele tysięcy tamecznych mieszkańców znaczny dla siebie znajduie zarobek.

*Ołowiu* znajduie się wielka obfitość w minerach Koliwańskich, Arguńskich, Katerynoburskich, w górach Kaukaskich i na innych mieyscach.

*Węgle Kamienne* stają się co raz potrzebniejszemi w niektórych prowincyach, a mianowicie w okolicach wstawionych minerami, gdzie co raz większy niedostatek drzewa czuć się daie; iakoż odkryto ich dostatkim nad Rzeką *Arguną*, *Angarą*, *Białą*, *Jenisey*, przy KrasnoiarSKU i bardzo znaczne minery odkryto w namiestnictwie Tambowskim, iako i po różnych innych sironach.

*Siarka czysta* znajduie się nad *Wołgą* w górze z tad nazwaney *Siarczystey*, nad rzeką *Ołutorą*, w Kamczatce, i nad rzeką *Terek*; nadto mieysca siarczyste odkry-



kryto w wielu namiestnictwach, iako to: w Penzyńskim, Simbirskim, Jarosławskim, Kałuskim, w Gubernii Moskiewskiej i innych.

*Saletry* bardzo wiele znajduie się po różnych stronach państwa, osobliwie zaś *Moło - Rossya* ma iey taką obfitość, iż nie tylko całemu państwu, lecz i obcym krajom dostarczyć może.

*Kuperwas* znajduie się blisko *Ołonecu*, *Argunia*, *Jarosławia*, w *Tauryce*, i po różnych innych górach *Rossyi*.

*Alunu* odkryto znacną minereę w namiestnictwie *Tambowskim*, a po różnych innych stronach znaleziono podobnież minery *alunowe*.

*Soli kamienney* albo *kopalney* znajduią się bardzo obfite żupy z obu stron rzeki *Pleka*, gdzie warsztami ciągnie się bardzo głęboko w ziemię; łamią ją pospolicie latem, a zimą przysławiają saniami nad rzekę *Białą*, zkąd rzeką *Karną* i *Wotgą* do różnych prowincyi rozsyła się. Podobnież nad rzeką *Kemtendą* wpadającą do *Białej* znajduie się dostatkem soli kopalney, którą tameczni mieszkańcy nazywać zwykli *solą sokolą*. Żupy solne *Ileckie* w prowincyi *Orenburskiej* wydaia corocznie około 500,000 pudów soli;

nie-

nie mniej obfite są żupy między rzeka-  
mi *Wołga i Ural* o 80 wiorst od Jena-  
taiewska. Lecz nie równie jeszcze wię-  
cey ma Rossya soli z wód słonych, gdyż  
po różnych prowincyach znajdują się li-  
czne zródła i jeziora słone, z których  
inne tę mają własność, iż sama sól na  
wierzchu wody na wzor lodu grube-  
go ścina się. Takie są jeziora nieda-  
leko *Wołgi* w namiestnictwie Perm-  
skim, w prowincyi Orenburskiej, i leżą-  
ce w Stepach Kirgijskich jezioro *Inderskie*  
mające w okrag 26 wiorst; przytem w  
okolicach *Bachmutu*, między rzekami  
*Donec i Psol* w Astrachanii, w Mało-  
Rossyi w namiestnictwie Pskowskim i po  
wielu innych miejscach. Między wszy-  
stkimi nayznaczniejsze jest dla swey o-  
sobliwości jezioro *Jamysz* leżące w na-  
miestnictwie Tobolskim, które nieiako  
zwać się może cudem natury. Ma one  
w okrag 9 wiorst, a tak mało głęboko-  
ści, iż wszędzie dno widzieć można. Na  
dnie znajdują się mnóstwo zródeł, któ-  
rych słoność jest tak tęga, iż sól ścina się  
na wierzchu iak lód, tak dalece, iż po  
niej chodzić można. Przytem ta sól bar-  
dzo jest czysta, biała i złożona z gran ku-  
biczych; tak zaś jest obfita, iż w krótkim  
czasie



sie możnaby naładować kilka okrętów, a po pięciu lub sześciu dniach znowu ty-  
 leż iey jest, ile i pierwey. Nie mniej  
 godna jest osobliwszey uwagi obfitość so-  
 li, która sie widzieć daie na półwyspie  
 Tauryce. Z obu stron tego półwyspu znay-  
 dują się wielkie jeziora albo odlewy, w  
 których latem sól ścina się w niezmier-  
 nym mnóstwie. Co rocznie wywożą iey  
 ztamtąd około 200,000 fur od 80 do  
 100 pudów wagi, a od każdej fury pła-  
 ci się cła do skarbu 10 rublów; przez  
 co sama sól Taurycka przynosi rocznego  
 dochodu dwa milljony rublów.

*Drogie kamienie* rozmaitych gatunków  
 znaydują się w górach Arguńskich, Ural-  
 skich, i w górach leżących nad jeziorem  
*Baykal*, i innych, a mianowicie rubiny,  
 iaspisy, krwawniki, kamień lazurowy,  
 i topazy osobliwszey piękności, które w  
 niczem nie ustępują Topazom wschodnim;  
 iako i nie mało innych drogich kamieni,  
 których piękną kolekcją widzieć można  
 w gabinecie historyi Naturalney przy Aka-  
 demii nauk w Petersburgu.

*Talk* jest kamień przezroczyfły znay-  
 dujący się po wielu stronach Sybiryi. Im  
 jest przezroczyfstszy tem więcej ma sza-  
 cunku; daie się rozdzielać w szyby, z któ-  
 rych

rych większe dochodzące do półtora łokcia z każdego boku bardzo są drogie, mniejsze bywają pospolitsze. Używają tego kamienia do latarni i okien okrętowych, gdyż nie łatwo bywa rozbity, ani utrzymanie od dział mu nie szkodzi. Po wielu miasteczkach i wsiach w Rosyi używają go mieszkańcy do okien. Czerwony Talk służy malarzom do ociążania miniatur.

*Asbest, amiant* albo *len* nigdy nie zgorzały, najlepszy jest przy Ołonecu i w górach Uralskich, a osobliwie nad rzeką *Tagilą* na górze z tąd nazwaney *iedwabney*. Niedawnemi czasy naleziono nowy gatunek Asbestu składający się z doskonale miękkich i giętkich końców, który bez żadney preparacyi prząć się daie; z niego robią się sławne płotna kamienne, które dla oczyszczenia z brudu przez ogień przeciągają.

*Alabastr* znajduje się w namieśnicztwie Kazańskim nie daleko Kuzmodemiańska, w namieśnicztwie Orłowskim i po innych stronach.

*Bursztyn* zbiera się nad morzem lodowatym, między uściem rzeki *Ob* i *Chantanga*, i w Kamczatce przy uściu rzeki *Tygil*.

*Magne-*



*Magnesu* znajduje się wielka moc w górach Uralskich, gdzie w kilku miejscach widać góry całe z magnesów złożone, między którymi zdarzają się kawały osobliwszej wielkości.

*Marmury* są we wszystkich prawie górach Rossyjskich; najpiękniejsze z nich, co do różnaitości gatunków i kolorów, znajduje się w górach Uralskich, z kąd najwięcej ich wodą do Petersburga sprowadzają; w Ołoneckich górach zamykają się podobnie różne marmury; przytem, oprócz marmuru błękitnego z żółtymi żyłkami znajdującego się w namieśnictwie Wiburskim, odkryto różne gatunki nad brzegami jeziora *Ladogi*, iako i na wyspach niektórych na temże jeziorze leżących, z których dwie całe są z marmuru złożone, który tem jest piękniejszy i czystszy, im głębiej się łamie. Wszystkie te marmury mają bardzo piękne odmiany i dają się tak dobrze polerować, iż w niczem nie ustępują Włoskim marmurom; liczą już ich trzydzieści i kilka gatunków. Dowodem piękności tych marmurów, i szerzącego się co raz gustu w kunsztach, jest wspaniały Kościół S. Izaaka, który kosztem prawdziwie Monarszym sławi się w Petersburgu cały z  
marmu-

marmurów Rosyjskich. Nayrzadszy między wszystkimi marmurami jest wcale biały, który w samych tylko prawie Górach Nerczyńskich znajduje się osobliwszej piękności, gdzie ogromne bryły i słupy tego marmuru wyłamują.

*Drzewo skamieniałe* i tym podobne rzeczy widzieć się dają po niektórych miejscach nie daleko miasta Orenburg, przy zachodniej stronie gór Uralskich, w okolicy Sifran nad Wołgą, a osobliwie nie daleko wsi *Trubeczyna* zwanej, gdzie mieszkańcy bardzo wiele drzewa skamieniałego znajdują, które przedają za osetki do ostrzenia brzytw. W okolicy rzeki *Jenisey* znaleziono pnie obrócone w żelazo.

*Kości słoniowe* w Rosyi pospolicie zwane *kości mamonowe* są osobliwością tem godniejszą uwagi, iż znajdują się w takim kraju, gdzie nie ma żadnego śladu, iżby te zwierzęta kiedy przebywały. Mnóstwo zębów i kości słoniowych, które się wykopują nad brzegami *Oby*, *Jenisey*, *Leny*, *Irtyszu*, *Tomu*, i innych rzek, zostały tu, podług mniemania uczonych ludzi, pod czas powszechnego potopu w te strony zaniezione. Mają one pospolicie około 4 arszynów długości, i 6 cali grubości, nie-



niektóre z nich ważą po 6 do 7 pudów. Te kości, które się wykopują między pomienionemi rzekami bliżej uścia ich do morza lodowatego, ponieważ leżały zagrzebione w ziemi, która, według wszelkiego podobieństwa do prawdy, podobno od samego potopu nieufiannie była zmarzła, są bardzo białe i w niczem prawie nie skażone. Przeciwnie te kości, które znajdują w stronie południowdy Sybiryi, bywają częścią żółtawe, częścią brunatne, lub pochodzą na czarne, i częstokroć są kruche. Nadto po wielu mieyscach znajdują się kości nosorożców, bawołów i zęby koni morskich.

Do liczby rozmaitych osobliwości, które nadto jeszcze w ziemi znaleziono, słusznie należeć mogą *starożytne groby*, które w Sybiryi odkryto. Założone one są bez wątpienia od różnych z dawna tam mieszkających narodów; nad wielą z tych grobów widać wysypane kupy ziemi różney wielkości, inne otoczone są wielkiemi prosto stawionemi ciosanemi kamieniami; na innych są tylko kupy narzucane kamieni, inne nakoniec wykładane są wewnątrz cegłami, a niektóre z nich są sklepione. Nadewszystko zadziwić się trzeba nad ogromnemi skałami,  
któ-

któremi inne z tych grobów są otoczone, a zwłaszcza, iż są w takiej stronie, gdzie na około opodal nie ma żadnych skalistych gór, z których mogłyby być wyjęte; a zatem, że te kamienie z wielką pracą i kosztem z daleka są sprowadzone, łatwo sądzić można. Widać na innych jakieś wyryte wyobrażenia i znamiona; lecz nigdzie nie ma należytych napisów, widać groby za rzeką *Jenisey* leżące, gdzie niektóre napisy znaleziono. W wielu z nich znajdowano przy zwłokach ciała ludzkich razem pogrzebione łuki, strzały, kopie, różne oręża i narzędzia, a nawet i konie; po wielu miejscach znać można, iż wprzód te ciała palono, gdyż znajdowano ostatki spalonych kości ludzkich uwinięte w cienką blachę złotą. Bogactwa, które w tych grobach znajdowano nie wszędzie były iednostajne; groby leżące nad jeziorem *Baykal* są nuyuboższe; drugie, które odkryto w Stepach nad rzeką *Jenisey*, zamykają wprawdzie więcej osobliwości; lecz wszystkie prawie narzędzia i broń znaleziona, jest z miedzi. Ze wszystkich tych grobów nuyubogatsze są nad rzekami *Wotgą*, *Tobol*, *Irtysz*, i *Ob*, gdzie podług mniemania ludzi uczonych, Wielki Woioownik *Czyn-gis Han*



*Han* podbiwszy narody Mungalskie na początku wieku trzynastego, i przyłączywszy ich do Tartaryi, założył stolicę obszerney swey Monarchii. Nie przeftając na tem *Czyngis-Han* i następcy iego opanowali i zrabowali Cesarstwo Chińskie, Tartaryą niepodległą, Persyą, kraie nad morzem czarnem leżące, Rossyą, Polskę, Szląsk i Węgry; i tym sposobem tyle niezmiernych łupów spłynęło do tego kraju. Jakoż wielkie bogactwa, które z tych grobów dobyto, przechodzą wszelkie niniemanie. Widać niezmierne mnóstwo kosztownych tych starożytności złożone w Petersburskim gabinecie historyi naturalney, które iaśnie dowodzą, iak wielkie bydź musiały dostatki tego narodu. Wszystkie prawie są z szczerogo złota, między innemi są starodawne korony albo *diademmata*, naramienniki, halsztuchy, pierścienie, szable i tarcze drogiemi kamieniami sadzone, znaki wojskowe, bożyszczka pogańskie i inne różne kosztowne narzędzia. W iednym z tych grobów znaleziono osobę na wznak opartą, którą po leżący blisko kosztowney szabli, tarczy, kopii, saydaku, łuku i strzałach poznać można było, iż to bydź musiał jeden z znaczniejszych Hanów

Ta-



Tatarskich. Na sobie miał kosztowny Płaszcz, złotem, rubinami i szmaragdami sadzony; pod nim było pokrycie z czystego złota, i także drugie na nim. U nóg iego leżał koń, wędziło siodło, i firzemia. Tamże w niższym sklepie znaleziono żonę iego mającą na sobie drogi niewieści ubior; na szyi wisiał złoty rubinami sadzony łańcuch, na rękach miała złote braselety; leżała podobnie na pokryciu złotem i także było na niej. Te cztery nakrycia ważyły 40 funtów; nie licząc wiele innych kosztownych starożytności, które różnym partykularnym osobom dostały się.

### M O N E T A.

**M**onety Rosyjskie są złote, srebne, i miedzane. W monecie złotej są imperiały, pół-imperyały, ruble, pół-ruble i ćwierć-ruble, te dwie jednak ostatnie teraz bywają rzadkie; za panowania Cesarzowej Elżbiety bito i czerwone złote pojedyncze i podwojne. Imperiał ma w sobie 10 rublów pół-imperiału ma 5 rublów. Podług ukazu wydanego Roku 1763 powinno się wybijać z każdego funta złota od 22 karatów pro-



proby (*n*) 31 imperiałów, każdy mający wagi  $3 \frac{3}{4}$  Złotników, a 62 pół-imperiałów od  $1 \frac{7}{8}$  Złotników, przez co z każdego funta w monecie złotej liczy się 312 rublów i 88 $\frac{3}{4}$  kopieiek.

W monecie srebrnej są ruble, pół-ruble, ćwierć-ruble i drobniejsze monety srebrne od 20 15 10 5 kopieiek i mniej wartości. Rubel ma w sobie 100 kopieiek albo 200 groszy Polskich. Według zwyż wyrażonego ukazu wybija się z funta srebra 12 proby w rublach i pół-rublach, 17 rublów  $6 \frac{2}{3}$  kop: W monecie od 25 i 20 kopieykach, 17 rub:  $15 \frac{3}{8}$  kop: W monecie od 15 i 10 kopieykach, 17 rublów  $25 \frac{3}{8}$  kop:

W monecie miedzianej są: po 10 kopieiek, po 5 2 1 przytem pół-kopieyki albo grosze, i *paluszki* albo półgroszowki.

Funt złota czystego od 24 karatów względem monety srebrnej ma wartości 34 $\frac{1}{2}$  rub: i około 32 kopieiek. Funt srebra szesnastej proby wydaie 22 ruble i  $75 \frac{1}{2}$  kop: Z puda miedzi wybija się 25 rublów monety. Na

---

(*n*) Proba złota liczy się w karatach; czyste złoto powinno mieć 24 karaty proby. Wewnętrzna wartość srebra dzieli się na 16 prob; srebro czyste powinno być 16 proby.

Na monetę złotą i srebrną założono mennicę w Petersburgu, gdzie przychodzące z miner złoto i srebro przebiega się na monetę. Według wyżej wyrażonych rachunków, ponieważ roczny przychód z miner zwyczajnie wynosi około 1610 funtów złota i 60,200 funtów srebra; zatem liczba wybijającej się co rok monery uczyni w złocie 549.525 rublow; w srebrze 1,369,851 rublow. Wszakże w tym obrachowaniu nie zamyka się przychód z nowo odkrytych miner, ani znaczna liczba złota i srebra zakupionego, które się co rok z niemałym profitem na monetę Rossyiską przebiega, tak iż summa bijącej się co rocznie monety złotej i srebrnej wynosić może około 2,700,000 rublów.

Na monetę miedzianą oprócz mennic założonych w Rossyi Europejskiej, są dwie dla prowincyi Azyatyckich: pierwsza w Katerynoburgu, gdzie co rok bije się około 2,100,000 rublów, które to summy znaczna część do Petersburga przysyłana bywa. Druga w niższym Suzuńsku, z kąd co rok wychodzi około 270,000 rublów. Ogólna zatem summa bijącej się corocznie monety wynosi przeszło 5,000,000 rublów.



## W A G A I M I A R A.

**W**agi powszechnie w Rosyji używane są *bierkowce, pudy, funty i zło-tniki*. Funt ma w sobie 96 złołtników albo 32 łóty Rossyiskiey wagi; pud ma 40 funtów; bierkowiec 10 pudow albo 400 funtów. W porownaniu z wagą kolońską, funt koloński waży 100 $\frac{1}{2}$  złołtników Rossyiskich; a pud ma 34 funty 24 łóty kolońskiej wagi.

Miara podłużna rachuje się na *sążnie i arszyny*; *sążen* składa się z 3 arszynów, Arszyn zaś dzieli się na 16 części albo *wierszków*, co wynosi 28 calów miary Angielskiej albo 26  $\frac{1}{17}$  calów Francu-skich.

Miara używana do sypnych Towarów jest *czetwiert* albo ćwierć, która zawiera w sobie 8 *czetwieryków* albo 64 garce, co wynosi na Ryską miarę prawie 3 pury albo lofy.

## H A N D E L.

**K**ray otoczony siedmią morzami, nad któremi liczy lądu nadbrzeżnego około 3,800 mil geograficznych, przy zna-czney

czney liczbie portów, przerznięty wielą żeglownemi rzekami z sobą prawie nieprzerwaną komunikacją mającemi, przy tem opatrzony obficie we wszelkie produkta natury, a zamieszkaný od narodu liczney, przemyślnego, i pracowitego; kray, mowię, taki że handel znaczny prowadzić może, iest rzeczą iasną. Jakozż handel Rossyi rozciąga się prawie do wszystkich części świata. Czem zaś szczegulniey dziwić się trzeba; iest to, iż do tego stopnia wielkości doszedł w iedynm prawie wieku; gdyż przed tem w Europie ledwo był znany oprócz Anglików, którzy Roku 1553 pierwsi odkryli drogę do Archanielu i handel z Rossyą przez ten Port utrzymywali. Piotr Wielki nadał pierwszy handlowi Rossyjskiemu gruntownieyszą zasadę, i znacznie go rozszerzył; lecz rozrządzenia iego ściągaly się iedynie do szczegulnych niektórych prowincyi; następcy tego Monarchy nie omieszkali rządzić się temiż prawidłami. Z tem wszytkim pod żadnem panowaniem nie doszedł on do tak powszechnego stopnia przewagi i obszerności, iak za rządów szczęśliwey panującey Cesarzowey Katarzyny II. Wielka ta Monarchini chcąc państwo



swoie przyprowadzić doiak naybardziej kwitnącego stanu, starała się uybardpomnożyć pomyślność kraiową, ducha handlownego w narodzie swym zaszcześcić, i z tey przyczyny wydała wiele mądrych ustanowień szeregulniey służyących temu zamiarowi. Między innemi nadała stanowi kupieckiemu przywileie znaczne, wyznaczwszy każdey z trzech klasz kupieckich szeregulne zaszczyty, według wielkości obracającego się w handlu kapitału. Pozwoliła zakładać wszelkiego gatunku fabryki i rękodzieła bez żadnego podatku. Przy ustanowieniu nowej Taryfy podwyższyła cło na zagraniczne towary, kraiowe zaś częścią od wszelkiego cła uwolniła, częścią pod bardzo małą opłatą zostawiła. Nadto, dla rozprzeżrzenia nowo zaczynającego się handlu Czarno-morskiego, ustąpiła w tamecznych Portach czwartą część wszyfkiego cła; powszechnie zaś ze wszyfikich towarów, któreby z zagranicznych kraiów na rachunek kupców Rossyiskich sprowadzone były, umnieyszyła cło czwartą częścią; iesliby zaś były sprowadzone na okrętach należących do kupców Rossyiskich, darowała trzy części wszelkiego cła. Tym i podobnym ustawom przypisać trzeba

trzeba nadzwyczajne wzrastanie handlu Rossyjskiego, i wypływające ztąd niezliczone korzyści, o których z następujących Artykułów objaśnić się można.

Handel dzieli się na *wewnętrzny*, i *zewnątrzny*; pierwszy zasada się na skupowaniu towarów lub produktów krajowych i przeprowadzeniu ich do innych miejsc w państwie, iako i na sprzedaży cudzoziemskich. Skupowanie to i sprzedaż dzieje się częścią po różnych stronach, częścią na wielkich iarmarkach, które się po znaczniejszych miastach odprawują.

*Handel zewnętrzny* albo zagraniczny jest dwojaki: *morski i lądowy*. Handel morski prowadzi się wysyłaniem wzajemnem okrętów z towarami do miast Portowych. Miasta Portowe znaczniejsze w Rossyi są: *nad morzem Baltyckim*: Petersburg, Ryga, Narwa, Pernau, Rewel, Arensburg na wyspie *Oesel*, Wiburg, Frydrichsham, Habsal i Port Baltycki. *Nad morzem białym*: Archaniel i Onega. *Nad morzem północnym*: Kóla *Nad Oceanem wschodnim*: Ochock, Petropawłowsk albo Port Awaczyński. *Nad morzem Kaspyskim*: Astrachan i Guriew nad uściem rzeki Urla. *Nad morzem Azowskim*: Azow, Taganrog i Petrowsk. *Nad morzem Czarnym*:



*nym: Sebastopol niegdyś Achtiar, Bałakława, Sudak, Teodozya dawniey Kafa, Kozłow, Jenikal, Cherson, Kercz, Fanagorriia i inne; między wszystkiemi miastami portowemi nayhandlownieysze jest:*

*Petersburg* Stolica państwa i rezydencya Monarchów Rosyiskich nad rzeką Newą nie daleko uścia iey do odnogi Finladzkiej, iedno znaywiększych, naypięknieyszych i nayhandlownieyszych, miast w Europie. ( o ) Przed 86 laty było to miejsce lichem tylko mieszkaniem z kilku chałup rybackich złożonem. Piotr Wielki, który obszernemi zamysłami swoiemi przewidywał to wszystko, co kraiowi mogło bydź z korzyścią, a nowe onemuż postać i wagę w układzie innych Państw Europeyskich nadać mogło, założył to miasto na niedostępnym prawie bagnach Roku 1703 i w dalszym czasie dla ważnych przyczyn politycznych przeniósł tamże rezydencyą swoją.  
Nie-

---

( o ) Roku 1788 wynosiła liczba urodzonych w Petersburgu 6204, umarłych 7593; ztąd według kalkulacyi polityczney przemultiplykowawszy pierwszą liczbę przez 28, drugą przez 26 a zobu produktów wzięwszy średnią liczbę wypada mieszkańców w Petersburgu 185,591. Przy wstąpieniu na Tron panujący CESARZOWEY liczba mieszkańców wynosiła około 86,000.

Nieustanne tego Monarchy i następców  
iego starania szczegulniey zaś panującey  
CESARZOWEY, która bez przesady  
słusznie drugą Fundatorką tego miasta  
nazwać można, tyle dokazały, iż ze-  
wszech miar między nayznakomitszemi  
poczytać się może. Podzielone jest wielu  
szerokimi i pod sznur ciągnionemi uli-  
cami, między któremi trzy osobliwie  
kończące się przy admiralicyi maia wię-  
cey iak po półtorey mili wzdłuż. Szeroka  
i bystro płynąca Newa dzieli się tu  
na różne koryta i kanały, które od pa-  
nującey CESARZOWEY wykładane zo-  
stały ciosanym kamieniem, i przyozdobione  
z obu stron kosztownemi balustradami,  
częścią kamiennemi, częścią żelaznemi;  
nad brzegami ich widać nieprzerwany  
ciąg wspaniałych pałaców, budynków i  
Kościółów, przy których będące wieże  
niektóre z pozłoczonemi dachami oka-  
zały sprawuią widok. Między wielu oso-  
bliwściami godzien wspomnienia wspania-  
niały dowód wdzięczności i poważania,  
który ta Monarchini okazała Wielkiemu  
poprzednikowi swojemu, wystawiwszy  
mu kosztowną statue spiżową, w której  
ten Cesarz w wyrażony jest siedzący na koniu  
z wspiętymi nogami przedmiem, pod nim

zaś



zaś wyrażony jest wąż. Dzieło to jest sławnego Snycerza *Falconet*, które dla swej doskonałości u wszystkich zasługuje na podziwienie. Do tej statui sprowadzono ogromny kamień, znaleziony o II wiorst od Petersburga, który miał 42 stopy wzdłuż, 21 wszerz, 17 wysokości, cała zaś massa, podług kalkulacyi geometryczney, ważyła 3,200,000 funtów. Sprowadzenie tego wielkiego kamienia zasługuje na tem sprawiedliwsze podziwienie, iż wielkością swoją przewyższa wszystkie dawnych Cesarzów Rymskich zabytki; gdyż największy obelisk, który za panowania Konstancyusza Cesarza do Rzymu sprowadzono ważył tylko 907,089 funtów. Pod statuą dano krótki lecz wiele wyrażający napis: **PIOTROWI PIERWSZEMU KATARZYNA WTORA.**

Wygodne położenie Petersburga sprawia, iż w krótkim czasie handel tej Stolicy Państwa do znacznej wielkości stopnia doszedł, i co rok się jeszcze powiększa; co osobliwie widzieć się daje z przybywającą co rocznie liczbą okrętów. Ta uwaga była powodem niektórym politykom do czynienia różnych wniosków względem dalszego handlu tego miasta, tak iż, gdy R. 1750 przybyło tamże okrętów 250, pewny

wny śmiał twierdzić, iż to pewnie był kres  
 najwyższy, do którego handel Petersburga  
 doysć może. Lata następujące pokazały  
 iak płonne były te wnioski, i iak wielce  
 od tego czasu ieszcze się powiększył han-  
 del; ponieważ R. 1787 przybyło okrętów:

|                         |           |      |
|-------------------------|-----------|------|
| Rossyjskich             | - - - - - | 46   |
| Angielskich             | - - - - - | 406. |
| Dunskich                | - - - - - | 108. |
| Szwedzkich              | - - - - - | 72.  |
| Hollenderskich          | - - - - - | 66.  |
| Pruskich                | - - - - - | 43.  |
| Rzymsko-Cesarski        | - - - - - | 1.   |
| Portugalskich           | - - - - - | 10.  |
| Hiszpańskich            | - - - - - | 3.   |
| Amerykańskich prowincyi | - - - - - | 10.  |
| Wenecki                 | - - - - - | 1.   |
| Rostockich              | - - - - - | 43.  |
| Lubeckich               | - - - - - | 40.  |
| Bremeńskich             | - - - - - | 11.  |
| Hamburskich             | - - - - - | 8.   |
| Gdańskich               | - - - - - | 6.   |

Summa przybyłych okrętów 883 te-  
 goż Roku wyszło okrętów z Petersburga  
 840.

Wartość wyprowadzonych za granicę  
 towarów w tym roku, według rejestrów  
 celnych, wynosiła 13,360,011 rublów  
 a mianowicie na okrętach Angielskich  
 wy-



wyprowadzono za 9,029,533 rub: na Rosyjskich za 2,480,504 rub:

Wartość wprowadzonych towarów wynosiła 11,775,577 rublów; a mianowicie na okrętach Rosyjskich za 6,706,216 na Angielskich zaś za 3,092,756 rublów. Cła w tymże roku zapłacono do skarbu za te towary 3,278,050 rublów, 60 kopieiek; balans na stronę Rosyi wynosił 1,584,434 rub: W następującym Roku 1787 summa wartości towarów wyprowadzonych powiększyła się do 15,564,533 rublów. W powszechności porównyując lata przeszłe pokazuje się, iż balans handlu Petersburskiego znacznie przeważa na stronę Rosyi, i że połowa handlu tego jest w rękach Anglików, którzy co rok przytku czynią około 5 millionów rub:

*Ryga* prowadzi handel najznaczniejszy po Petersburgu. To miasto znacznemi opatrzone jest fortyfikacyami, z mocnym zamkiem, leży nie daleko uścia rzeki Dzwiny do odnogi Ryskiej, dokąd corocznie wielka liczba okrętów z różnych krajów przybywa. Większe okręty stawaia przy *Dunamundzie* fortecy leżącej w uściu Dzwiny, mniejsze przychodzą do miasta. Największy handel prowadzi z znacz-

z znaczną częścią Wielkiego Xięstwa Litewskiego, Kurlandją Inflantami, Białą Rusią, i innymi prowincjami, z kąd przychodzi, oprócz dowozu lądowego, rzeką Dzwina na kilka tysięcy statków, a więcej jeszcze płytów z różnym drzewem, lnem, pieńką, siemieniem lnianym, konopiami, i wielkim mnóstwem zboża. Roku 1784 liczono okrętów przybyłych do tego miasta 1062. Ogólna wartość wyprawionych w tymże roku towarów była 6,392,422 rublów; wprowadzonych 1,422,777 rublów; zatem zyskano na handlu Ryskim 4,969,645 rublów.

Inne miasta Portowe nad morzem Bałtyckim prowadzą najznacniejszy handel lnem, pieńką siemieniem lnianym, konopiami, zbożem, potażem, różnym drzewem, łoiem i t. d.

*Narwa* miasto ufortyfikowane nie daleko uścia rzeki Narwy do odnogi Finlandzkiej, wysyła co rok do obcych krajów wiele zboża, drzewa rozmaitego a osobliwie tarcie, i przytem około 20,000 bierkowców lnu i pieńki, co wynosi ze wszystkim około 800,000 rublów; liczba przychodzących okrętów bywa około 170.

*Rewel* miasto i Forteca, z obronnym zam-



zamkiem i bardzo dobrym Portem, w którym przebywa statecznie część floty Rosyjskiej, utrzymuje znaczny handel z różnemi krajami, a osobliwie z Portugalią, dokąd naywięcej lnu wysyła. Roku 1788 wprowadzono towarów za 759,292 rublów, wyprowadzono za 112,956 rublów, w szczególności do samey Portugalii za 73,850 rublów. Cła zapłacono 170,457 rublów 68 $\frac{1}{2}$  kop. Przed wprowadzeniem nowej Taryfy celnej, wynosiło cło corocznie około 40,000 rublów przez co więcej iak we czworo powiększyło się.

*Wiburg* miasto ufortyfikowane z mocnym zamkiem, leży na półwyspie uformowanym w odnodze Finlandzkiej; handel nayznaczniejszy prowadzi drzewem, łożem, smołą, i żywicą i t. d. Roku 1778 przybyło do tego miasta 99 okrętów, między któremi było 65 Angielskich.

*Archangel* miasto naydawniejsze handlowne Rosyjskie, leży nie daleko uścia Dzwiny północnej do morza białego; prowadzi znaczny handel futrami, lnem, pienką, siemieniem lnianem, konopiami, skarami, a osobliwie iuchtami, płótnem, woskiem, łożem, świecami, mydłem, oliwą, rybami wędzonymi, tłustością wielory-

rybią, smołą, rogozami, i t. d. Naywięk-  
 sza liczba przybywających do tego mia-  
 sta okrętów, iest Angielskich, którzy wię-  
 cey iak od 200 lat ten handel rozpoczęli,  
 i dawniey bardzo znaczny handel prowa-  
 dzili. Po założeniu Petersburga umniey-  
 szył się był nie co, lecz R. 1752 przy-  
 wrócone zostały wszystkie dawne przy-  
 wilecie, przez co znowu wielce ożywiony  
 został handel tego miasta.

*Cherson* miało nowe założone z for-  
 tecą Roku 1775 nad Dnieprem i Ingul-  
 cem małym, który wpadając formuje ob-  
 szerny liman czyli jezioro, w którym  
 nie tylko okręty kupieckie bezpiecznie  
 stawiają, lecz założono przy tym warstat  
 na budowę okrętów wojennych i tamże  
 przebywa statecznie część floty Rosyji-  
 skiej. Wygodne położenie tego miasta  
 dla handlu, a osobliwie z krajami wscho-  
 dniemi, i wielkie z tąd wypływające ko-  
 rzyści, sprawiły tak nadzwyczajny wzrost  
 tego miasta, iż w Roku 1783 liczono iuż  
 tamże do 50,000 mieszkańców i w tym-  
 że roku, podług wiadomości publicznych,  
 profitowano na handlu wschodnim po 60  
 od 100. Roku 1785 liczono przybyłych  
 do tego miasta okrętów 127 między te-  
 mi było Tureckich 97 Rosyjskich 23  
 Rzym-



Rzymsko-Cesarskich 7. Towary wprowadzające się tu są: oliwa, bawełna, drobne rożynki, kawa, cukier, daktyle, figi, pomarańcze, cytryny, ryż kadzidło, korzenie różne, perły, tytoń, tabaka, lulki, rozmaite wina Greckie, których tam w Roku 1786 przyprowadzono za 221,913 rublów. Wzajemnie posyłające się towary są: płotna różne, sukno, pszenica, pieńka, len, masło, łoy, żelazo, futra, skory, ryba solona i wędzona, kawior, wełna i t. d. wartość wyprawdzonych ztamtąd towarów. Roku 1785 wynosiła 735,117 rublów, wprowadzonych 483,798 rublów, zatem zysk wyniósł na stronę Rosyi 12,51319 rublów.

*Teodozya* niegdy zwana *Kafa* może się nieiako poczytać za główne miasto półwyspu Tauryki, tak dla znaczney ludności, iako i dla wielkiego handlu, i obszernego portu, w którym mieścić się może na kilka set okrętów kupieckich; mieszkańcy tego miasta prowadzą nayznaczniejszy handel na morzu czarnem.

Nie mało korzyci przynoszą dla handlu inne Porty nad morzem czarnem i Azowskim, między któremi nayznaczniejszy jest *Sebastopol*, niegdyś *Achtiar* zwany, nad brzegiem południowo-zachodnim półwyspu Tauryki, ieden z naywiększych,

szcych Portów w świecie, z admiralicyą dla floty czarno morskiej, którey część w tym Porcie przebywa; ma 6 wiorł wzdłuż a naywięciey 2 wiorły w szerz, przytem dostateczną głębokość dla naywiększych okrętów wojennych.

*Astrachan* leży na wyspie iedney, którą formuie rzeka Wołga, i może się słusznie poczytać za stolicę handlu Kaspiyskiego, który tem jest ważniejszy, iż przytem złączony jest handel morza Bałtyckiego, z którego rozmaite towary do tego miasta przychodzą rzeką Wołgą.

Między tą rzeką i drugą *kutum* wykopano wielkim kosztem kanał, w którym okręty równie bezpiecznie stawiają iak w naylepszym Porcie. Miasto to liczy więcej 80,000 mieszkańców, między temi znajduie się bardzo wiele kupców z różnych narodów, którzy tu osiedli, mianowicie oprócz Rossyan, znajduią się Ormianie, Niemcy, Francuzi, Anglicy, Włosi, Szwedzi, Georgianie, Tatarowie, Persowie, Grecy, Kabardyńcy, Kałmucy, Judyanie, którzy tu przenieśli się z państw wielkiego Mogofa, i innych; tak iż w tem iednem mieście słyszeć można mowiących 30 różnemi językami. Nayznaczniejsze towary, które z *Astrachanu* posyłaia się do

do Portów Perskich, są: sukna rozmaite, kuperwas, Afun, mydło, skory, cukier płotna; axamit, zegarki, igły, różne narzędzia siałowe, futra, masło, zboże, wodka, zęby koni morskich, żelazo, miedź, cyna, ołów, i t. d.

Na wzajem w prowadzają wiele surowego iedwabiu, i różnych materyi iedwabnych, szafran, siarkę, *naftę* albo kley ognisty, ryż, korzenne towary. Indyanie i kupcy *Chiwańscy*, albo inaczej zwani *Korozańscy*, mieszkający w Okolicach morza Kaspijskiego, przywożą złoto i srebro w sztabach, piasek złoty, drogie kamienie, i perły. Z położenia krajów nad morzem Kaspijskim leżących łatwo wnieść można, iak ważny ten handel byź może dla Rosyi; lecz szczegulnieysze intryki za panowania następców Piotra Wielkiego, nadanie różnych Monopoliów, zmniejszyły były tak bardzo ten handel, iż przed wstąpieniem na Tron panujący *CESARZOWEY* ledwo co znaczył dla Rosyi; lecz po przywróceniu dawney wolności, przez ustanowienie mądrych praw, przyszedł on do tey wziętości, iż w przeciągu 15 lat prawie we troje powiększony został, iako się pokazuje z następującego obrachowania:

Wy-

Roku (Wyprowadzono za 194,940 R.) Summa  
1760 (Wprowadzono za 227,340 R.) 422,280 R.

Utracono zatem 32040. R.

Roku (Wyprowadzono za 677,106 R.)

1775 (Wprowadzono za 346,248 R.) 1,023408 R.

Zyskano zatem 330,912 R.

Na fundamencie różnych obserwacyi wniesć można, iż ten handel do tego czasu przynajmniej jeszcze we troje się powiększył. Wszakże w tym obrachowaniu nie zamyka się handel prywatny, który tameczni mieszkańcy tajemnie prowadzą, i który nie małe summy wynosić może.

*Wyspy Oceanu wschodniego* nie małą także korzyść przynoszą dla handlu z różnych produktów, a osobliwie z drogich futer. Roku 1775 kompania jedna kupców przywiozła zamład bobrów morskich 317 lisów czarnych 1588 lisów zwyczajnych 3478. Handel tych wyspiarzów, i narodów mieszkających nad Kappem Czukockim, doszedł nawet do Ameryki, z którą od dawnych czasów ci mieszkańcy handel prowadzą, przeprawując się z towarami swoimi na małych łatkach: do czego ku osobliwszej im pomocy wyspy niedaleko leżące iedno od drugich.

H

Nad



Nadto z żeglugi morza wschodniego odkryto nowy kanał zysku dla Rosyi. W Bombay, iako o tem publiczne wieści głosiły, ustanowiono handlową kompanią do Kamczatki; iakoż pierwsze dwa okręty wysłano Roku 1785 i toż samo czynić w dalszych latach nie zaniechano.

*Handel lądowy zagraniczny* nie mały także jest wagi dla Rosyi. W Europie prowadzi się on z znacznieszych miast Rosyi Europeyskiej, a osobliwie z Rygi, Moskwy (p) Kiiowa, Niżyna, Mohilowa, Kaługi, i z innych wielu miast, do Polski, Kurlandyi, Prus, i państw Niemieckich, do których wprowadzające się i wyprowadzające towary znaczne wynoszą summy. Do samego miasta Kaługi liczą wartości wprowadzających się co rok towarów z Gdańska, Berlina, Wrocławia i Lipska około 200,000 Rublów. W Azji odprawuje się znaczny handel z *Fanagoryi, Czerkaska, Mozdoka*, a osobliwie *Kislara*, gdzie kupcy Astrachańscy mają znaczne składy towarów, które  
ztam-

---

(P) Moskwa dawna stolica państwa Rosyjskiego co do obszerności jest największe miasto w Europie. z wliczeniem przedmieściów ma w okrag 30 wjorst. Ludność tego miasta R. 1778 wynosiła 300,000 mieszkańców, między którymi jest wielka liczba

ztamtąd prowadzą do narodów Kaukaskich, Georgii, Turcyi, i prowincyi północnych Persyi, z kąd między innemi przyprowadzają rozmaite materye iedwabne Tureckie i Perskie, kartuny, ryż, wino, oliwę, i t. d.

Do *Orenburga i Tomska* przychodzą liczne karawany kupców Bucharskich, którzy prowadzą złoto i srebro osobliwie w monecie Persksey i Indostañskiej, piasek złoty, kamienie drogie, Bawełnę nieprzędzoną, materye różne bawełniane i pół iedwabne, iedwab surowy, owce i konie. Dwie hordy Kirgiyskie średnia i mniejsza, prowadzą także w tych stronach znaczny handel, osobliwie owcami i końmi, z których w samym Orenburgu co rocznie przedają około 60,000 owiec, i 10,000 koni.

Lecz nayważniejszy z tych iest handel z Chinami, który częścią prowadzi

H 2

fię

liczba bardzo bogatych kupców, którzy bardzo obszeruy handel prowadzą po całym państwie Rosyiskom i z wielu obcemi narodami. Liczą w tem mieście około 1000 Kościołów i kaplic. Między innemi osobliwościami widac przy Kościele Katedralnym sławny z nadzwyczajney wielkości dzwon, który Cesarzowa Anna ulac kazała, i który Roku 1737 pod czas pożaru spadł na ziemię i rozłupał się. Ma on wysokości 19 stop w dolnym okręgu 21 sążni, 11 calów, grubości 23 cale; waży 432,000 funtów.

się karawanami do *Pekinu*, częścią do *Ki-  
iachtu* miasta leżącego nad granicą Chiń-  
ska. Kupcy Rosyjscy przedają tu osobli-  
wie Chińczykom wiele rozmaitego futra  
a wzajemnie od nich biorą różne mate-  
rye iedwabne i bawełniane, porcelane,  
herbate, tabakę, Rabarbarum i t. d. Po-  
dług rejestrow celnych, Roku 1777 wy-  
nosiła wartość wyprawdzonych i w pro-  
wadzonych towarów 3,097,798 rublów,  
która teraz przy powiększeniu handlu i  
wliczeniu pokrytych korzyści daleko  
więcej wynosić może.

Z wszystkich tych szczególnych obra-  
chowań pokazuje się iak znaczny jest han-  
del Rosyji; iak wiele zaś cała wartość te-  
razniejszego handlu wynosić może, są-  
dzić można z porownania lat przeszłych  
według kalkulacyi następujących.

Roku (Wyprawdzono za 18,650,100) Summa.  
1760 (Wprowadzono za 15,237,100) 33,887,  
200 Rubl. Zyskano - - 3,413,000.

Z samego Petersburga wyprawdzono te-  
goż Roku blisko za 3,570,000 Rub:

Roku (Wyprawdzono za 24,975,000)  
1768 (Wprowadzono za 19,712,000) 44,687,  
000 R. Zyskano - - 5,263,000

Roku (Wyprawdzono za 32,196,000)  
1775 (Wprowadzono za 24,938,000) 57,134,000  
R. Zyskano - - 7,258,000

To

To obrachowanie iako i proporcya wzięta z handlu Petersburskiego, względem ogólnego handlu całego państwa, służyć może za prawidło do dochodzenia wartości całego handlu terazniejszego. Według wyżej wymienionych lat pokazuje się, iż R. 1760 handel Petersburga wynosił prawie piątą część całego handlu Rosyi; że zaś handel tego miasta daleko znaczniej się powiększył, niż innych Portów Rosyjskich, lubo z drugiey strony po tym czasie znaczne kraie i wiele nowych Portów nad morzem czarnym przybyło, przeto kładąc tylko, iż handel tego miasta wynosi teraz  $3\frac{1}{2}$  części całego handlu Rosyjskiego i biorąc do tego porównania średnią liczbę wartości wyprowadzonych towarów z Petersburga Roku 1786 i 1787 pokazuje się, iż teraz na całe państwo liczyć można w towarach:

|      |                                |             |
|------|--------------------------------|-------------|
| Roku | (Wyprowadzonych za 50,400,000) | Summa       |
| 1787 | (Wprowadzonych za 39,040,000)  | 89 440      |
|      | 000 Ru. Zysku - - -            | 11,360,000. |

Cio w teyże proporcyi wynosi 11,800,000 Ru.

Z kalkulacyi poprzedzających obrachowanie zysku, wedle miary powiększającego się co raz handlu, w przeciągu 28 lat wypada, iż Rosya zyskała na handlu zagranicznym około 200,000,000 rublów.

WNE.



## WNETRZNA ŻEGLUGA.

**T**rudno wynaleść państwo, w którymby wnetrzna żegluga tak daleko się rozciągała iak w Rosyi. Od granic Cesarstwa Chińskiego do Petersburga, co wynosi przeciąg 6325 wiorst, sprowadzają się towary wodą za pomocą różnych rzek i kanałów, wyiawszy przerwę 19 mil, gdzie lądem ie prowadzić trzeba. Z Petersburga idą statki do Astrachanu, lubo oba te miasta od siebie są odległe 306 mil, geograficznych. W przeciągu tym znajdują się dwa wielkie kanały, które łączą morze Bałtyckie z Kaspijskim; pierwszy przy *Wyżny Wołoczok*, którego kosztowny ciąg tem jest godniejszy uwagi, iż składa się z zbioru kanałów, rzek i spustów, które przyimując wody z poblizszych rzek, dostarczają iey według potrzeby płynącym statkom.

Drugi jest *kanał Ładogski*, ciągniony brzegiem jeziora tego z przyczyny niebezpieczney na nim żeglugi; ma ten kanał długości 104 wiorst, szerokości 70 stop, a głębokości 10 stop. Nabiera wodę z dziewięciu rzek, która się zbiera do sadzawek; z tych szesnastu spustami

~ ~ ~

łami wpuszcza się woda do kanału, a innymi 16 spustami z drugiej strony kanału zrobionemi zlewa się zbywająca woda do jeziora. Roku 1778 przeszło tym kanałem fiatków 4927.

Oba te kanały iako i innych wiele, które po różnych stronach wykopano, zaczęte były od Piotra Wielkiego, a po większej części pod panowaniem następców jego zostały dokończone.

Nad to za rozkazem panującej CESARZOWEY KATARZYNY II. ułożono wiele nowych planów złączenia różnych rzek z morzami, któremiby wnętrza komunikacya między nayodleglejszemi prowincyami bardziey ieszcze ułatwiona została, na co wielkie wyznaczono summy. Między innymi ułożono plan złączenia rzeki *Kamy i Wiczegdy* kanałem na 20 wiorst długim z czterema spustami, który ma złączyć morze piaszczyste z białym, na co wyznaczono 400,000 rublów. Ze zaś kanał przy *Wyżnym Wołoczok* ma tę wadę, iż fiatki powracać nie mogą, i niebezpieczne ma raffy, przeto uformowano plan złączenia *Witegry* kanałem, który ma mieć 58 wiorst długości, 50 spustów, na co wyznaczono 1,600,000 rublów. Nadto zamyślają iesz-



ieszcze złączyć Dniepr z Dzwina, zachodnią, a Don z Wołgą przez co nakoniec byłyby połączone morza Azowskie, czarne, białe, Kaspijskie, i Bałtyckie. Przydać tu można kosztowny wodociąg dla miasta Moskwy rozpoczęty Roku 1778 w odległości 16 wiorst, dla dostarczenia temu miastu wody, na co wyznaczono  $2\frac{1}{2}$  miliona rublów.

### L U D N O S C.

Lubo Rosya nie może się zrownać względem obszerności swych krajów w proporcją zaludnienia z innemi państwami Europejskiemi, z tem wszystkim zadziwić się trzeba nad znacznym pomnożeniem ludności tego Cesarstwa w przeciągu wieku teraźniejszego; co przypisać trzeba częścią przyłączeniu znacznych prowincyi; częścią sprowadzeniu, i osadzeniu wielu tysięcy Kolonistów za panowania teraźniejszego po najwyżniejszych stronach państwa, na cołożono milionowe koszta; równie iako i dla polepszenia wewnątrz krain.

Gdy Piotr Wielki kazał uczynić spisanie, albo rewizyą państwa swóiego. Roku 1720 okazała się liczba mieszkańców 11 milionów.

Przy

Przy rewizyi Roku 1745 naliczono 13 milionów.

Roku 1764 podniosła się liczba do 14 milionów. Wszakże w tey liczbie nie zamykają się mieszkańcy różnych Prowincyi, które podatki swoje nie wedle liczby dusz opłacały.

Roku 1782 przy generalney rewizyi mieszkańców całego państwa, podług wyżej wyrażoney specyfikacyi każdego namiestnictwa, pokazała się liczba ogólna 26,890,693 dusz męskich i niewieściach pod rewizyą podpadających, to jest kupców, mieszczan i chłopów. Do tey liczby przydawszy Szlachtę, Duchowieństwo, woyska lądowe i flotne, urzędników cywilnych, kolonistów, cudzoziemców, służących i wolnych ludzi, wiele narodów nie trzymających się statecznie iednego mieysca, mieszkańców wysp wschodnich, wyniesie cała ludność Rosyi przynajmniej 32,000,000. Ludność ta lubo jest naywiększa między mocarstwami Europejskimi, z tem wszystkim, w porównaniu obszernych krajów Rosyi, mało jest znaczna względem zaludnienia innych państw Europejskich; gdyż we Francyi liczą ogólnie na każdą milę kwadratową po 2500 osób; w Wielkicy



kiey Brytanii 1,666 w państwach Austryackich po 2019 w Prusiech po 1667 w Polsce po 1000 w Rosyi zaś tylko po 95 ludzi. Lecz w tę liczbę wchodzi obszerne kraie Sybiryi północney, po większey części nie zamieszkane; inne także prowincye południowe Rosyi Azyatyckiey nie iednostaynie są ieszcze zaludnione, tak, iż na kraie Rosyi Europeyskiej liczyć trzeba 25 milionów ludzi, na Azyatyckie zaś 7 milionów; a zatem w Rosyi Europeyskiej wypada na każdą milę kwadratową po 403 osoby, w Azyatyckiej zaś tylko 25. Wszakże gdyby Rosya mogła być kiedy zaludniona w tey proporcyi, iak iest teraz nayludniejsza w Europie rzeczpospolita Hollenderska, gdzie na milę kwadratową liczą 4,237 mieszkańców, liczba ludzi wynosiłaby przeszło 1,400 milionów; co tem samem przewyższyłoby liczbę ludzi żyjących teraz na całym świecie, gdyż podług powszechney kalkulacji geografów liczą tylko we wszystkich czterech częściach świata 1,000 milionów ludzi.

## M I E S Z K A N C Y.

Wszy-

Wszyscy Mieszkańcy Cesarstwa Rosyjskiego mogą się ogólnie dzielić, oprócz Duchownych, (o których pod osobnym Artykułem) na trzy stany: *Szlachecki, mieyski, i chłopski.*

1 *Stan Szlachecki* składa się z Xiążąt, Hrabiów, Baronów i zwyczajney Szlachty. Wszakże żadna z tych dostoięństw nie ma wyznaczonych sobie pewnych zaszczytów, któreby między temi godnościami jaką stanowiły różnicę. Same tylko urzędy wojskowe i cywilne według różnych stopniów czynią właściwie tę nierówność, mają wyznaczone szczególne przywileje, według których osoby niemi zaszczycone, w zjazdach i posiedzeniach publicznych, przyzwoitych swey godności używają honorów. Temi to sposobami Monarchowie Rosyjscy chcieli wrazić w Szlachtę chwalebny chęć służenia oyczyźnie: co istotną czyni różnicę między dobrym i nieużytecznym obywatelem. Przy tem nie omieszkali zaszczyścić stan Szlachecki w powszechności wielu znaczeni przywilejami, a mianowicie panującą szczęśliwie CESARZOWA KATARZYŃA II. przeszła w tey mierze poprzedników swoich,

na-



nadawszy Szlachcie wiele szczególnych zaszczytów mocą rozrządzenia wyda danego Roku 1785 a mianowicie: iż za den Szlachcic nie ma być bez poprzedzającego wyroku szlacheckiey godności pozbawiony; iż tylko od równego sobie może być sądzony, a gdyby popełnił występki kryminalny, wyrok kary nie może być pierwey do skutku przyprawdzoney, aż wprzód Senatowi na uwagę będzie podany, a od Tronu potwierdzony. Żaden szlachcic nie ma być karany na ciele, wolno mu służyć w obcych wojskach, aby tylko nie przeciw własney oyczyźnie. Dziedziczny majątek każdego Szlachcica, nawet w ten czas, gdyby który zasłużył być na śmierć skazanym, powinien być oddany prawym jego dziedzicom. Może zakładać różne fabryki, produkta swoje, lub towary, na okrętach, lub statkach wywozić. Ma prawo kupowania i dzierżenia dobr, w których prawo własności rozciąga się nie tylko do powierzchniowych gruntów, lecz i do wszystkiego co się wewnątrz ich, i w wodach kryje, ze wszystkiemi minerałami, produktami i kruszcami. Każdy Szlachcic wolny jest co do osoby swojej od wszelkich podatków osobistych.

Zgro-

Zgromadzenie Szlachty może przełożyć reflexye swoje generalnemu Gubernatorowi względem potrzeb lub pożytków swoich, i w żadnym przypadku takowe zgromadzenie nie może być w Areszt wzięte i t. d.

*Druga klasa obywatelów* składa się z kupców, mieszczan i osob wolnych, i formuie właściwie stan sredni między Szlacheckim i chłopskim, którego wolność dopiero została zupełnie ugruntowana od panującej Monarchini. W liczbie mieszczan poczytani są ci, którzy osiadłszy w mieście bawią się rzemiosłem, lub innym zarobkiem; w czem porównane są wszystkie narody iakieykolwiek bądź religii lub języka do tey kondycji należące. Mają prawo obierać sobie Magistraty, nigdzie oprócz sądów miejskich sądeni być nie mogą; przy tem mają wolność zakładania fabryk i rękodziel. Powinnością ich jest od każdej duszy męskiej płacić co rocznie do skarbu po 120 kopieiek, i w potrzebie przystawić z pewney liczby dusz rekrutów do woyska. Kupcy są wolni od tego podatku, lecz zamiast niego płacą po iednym procencie z kapitału obiawionego przed zwierzchnością; względem do-

sta-



stawienia zaś rekrutów pozwolono im pieniądze opłacić się po 500 rublów za każdego rekruta.

Kupcy dzielą się na trzy klasy albo *giedy*; w pierwszej są umieszczeni ci, którzy mają kapitał od 10,000 do 50,000 rublów; w drugiej zaliczają się od 5000 do 10,000 rublów; w trzeciej od 1000 do 5000 rublów. Nadto jest jeszcze osobna klasa mieszczan możniejszych; do tej należą kapitaliści mający więcej 50,000 rublów; Bankierowie, których kapitały wynoszą 100 lub 200 tysięcy rublów; kupcy handlujący ryczałtem, i mający swoje okręty na morzu: Uczni mający zaświadczenie jakiej akademii, Artysci jako to: Malarze Snycerze, Architekci, i t. d.

Oprócz przywilejów, które są wspólne wszystkim tym klasom jako to: handlowania, zakładania fabryk, i rękodzieł, używania wolności i sądów miejskich, i t. d. mają nadto kupcy pierwszej i drugiej *giedy* ten zaszczyt: iż wolni są od kar na ciele, i po mieście jeździć mogą karetą parokonna, co jest przywilejem właściwym Ober-officerom; mieszczanie zaś majątniejsi, oprócz wszystkich wspomnianych przywilejów, mo-

mogą po miastach jeździć parą lub czterema końmi, mogą posiadać ogrody i grunta za miastem, i ieden z wnuków takiego mieszczanina mający za sobą zaletę nienagannego sprawowania się, i do szedłszy wieku swego lat 30 może się dopraszać patentu Szlachectwa.

*Trzecia klasa* mieszkańców składa się z chłopów, i zamyka w sobie najliczniejszą część narodu. Jedni należą do Monarchy, inni do Szlachty. Pod imieniem chłopów Monarszych rozumieją się ci, którzy albo zdawna do dóbr skarbowych należeli, albo do Duchownych, które się teraz nazywają *Ekonomicznemi*, i równie składają część dóbr skarbowych. Ci wszyscy składają prawie szóstą część dusz w rewizyą w chodzących, co wynosi około 2,000,000 dusz męskich, z których według ukazu Monarszego Roku 1783 ma się płacić do skarbu po 3 ruble. Stan ich jest tem znóśniejszy od innych poddanych, iż oprócz innych nowo nadanych im wolności, mają zabezpieczenie zupełne majątku swojego, i że do izb skarbowych mogą zanosić zażalenia swoje, ieśliby od przełożonych mieli iakie pokrzywdzenia, wielu nawet pozwólono wpi-

sać.



sac się w kupiectwo lub do mieszczan.  
 Chłopi należący do Szlachty są poddani swych Panów, którzy ich osoby równie za własność swoją poczytuia iako i grunta do nich należące, i według liczby dusz męskich podatki Monarsze opłacaia.

### CHARAKTER MIESZKANCOW.

Chcąc należycie sądzić o charakterze narodu Rossyjskiego, trzeba zgoła uczynić różnicę między obyczajami narodu tego, iakie były przed panowaniem Piotra Wielkiego, i iakimi są teraz. Monarcha ten poznawszy w swych poddanych liczne błędy, między któremi nacyelniejsze były: wielka nieumiejętność, mnostwo przesądów, pierwszy przedsięwziął trudne dzieło reformowania narodu swojego. Zniósł dawne zwyczaje, zaszczepił nauki i kunszt, wprowadził handel i rękodzieła, talenta nadgradzał, rządowi inną wcale nadał postać. Od tego czasu Rossyanie wielce się różnili od przodków swoich. Widać w nich rozsądek czysty, imaginacyą żywą, rozum przenikliwy, zdatność do nauk, rękodzieł, i różnych wynalazków, ludzkość

kość, w obcowaniu, męstwo nieufraszzone w niebezpieczeństwach, i odwagę na wojnie do podziwiania i osobliwsze posłuszeństwo ku swym przełożonym. Chęć zysku w tym narodzie sprawia, iż wielce jest pracowity, a przytem tak przemyślny i przywiązany do handlu, iż żaden inny narod w tej mierze go nie przechodzi. Lecz zarzucają im przywiązanie do zbytków i okazałości, a mianowicie do diamentów i drogich kamieni, które w tym kraju daleko bardziej są w używaniu, niż gdziekolwiek w Europie. W pospolstwie widać tę pospoliczność z wielu innymi narodami wadę, iż w nim panuje chęć do używania zbyt czystych mocnych napoiów.

## ROZNE NARODY.

### I. NAROD SŁOWIAŃSKI.

Od niego pochodzą:

1. *Rossyanie*, narod panujący tego Cesarstwa.

2. *Polacy*, składający znaczną część mieszkańców Białej-Rufi i niektórych osad nad Irtyszem większym, i w namiestnictwie Koliwanskim blisko miasta Semipałatna.

I

3. *Ser-*



3. *Serbowie* przeniosłszy się z Serwii Tureckiey częścią osiedli między Dnieprem i Bohem, częścią nad rzeką Doniec około Roku 1773.

4. *Bulgarowie* przeszli z drugiey strony Dunaju, i osiedli nad rzeką nazwaną *Sinie wody*, przy granicy Polski.

## II. NIEMIECKI.

Do niego należą:

1. *Niemcy*, z których składa się największa część Szlachty i mieszczan w Xięstwie Inflantskim i Estońskim, a po części w namiestnictwie Wiburskim i w gubernii Petersburskiej. Za panowania teraźniejszego założono wiele osad tak z Niemców, iako i z Hollendrów, Szwajcarów, Francuzów w gubernii Petersburskiej, w namiestnictwie Woronezkim i Saratowskim nad Wołgą, i w Małorosyi nad rzeką Ofter.

2. *Szwedzi* mieszkają w Finlandyi Rosyjskiej, i na niektórych wyspach morza Bałtyckiego.

3. *Dańczykowie* znajdują się w nie wielkiej liczbie na wyspach Bałtyckich Worms i Gros-Rog.

## III. ŁOTEWSKI.

W tym

W tym narodzie zaliczają się:

1. *Łotysze*, którzy składają najznaczniejszą część mieszkańców w namiestnictwie Ryskim, w części Inflant niegdys do Polski należącej, i od dawnych czasów te kraje zamieszkali. W sposobie życia i zwyczajach, wiele mają podobieństwa do Litwinów; w powszechności: są bojaźliwi, nieochędoźni, i mało przemysłów znający w sposobach wygodniejszego życia.

2. *Liwonowie* albo *Inflantczykowie*, od których kraj cały został nazwany Inflantami, utrzymują się jeszcze lubo w nie wielkiej liczbie nad Odnogą Ryską około rzeki Salis, i na wyspie *Rurun*. Mało różnią się w zwyczajach od Łotyszów, lecz język mają wcale różny od Łotewskiego.

3. *Litwini* znajdują się po niektórych stronach w namiestnictwie Mohilewskim i Połockim i przy właściwym sobie języku i zwyczajach się utrzymują.

#### IV. G R E C K I.

*Grecy* przenieśli się do Rossyi około Roku 1779 z półwyspu Tauryki i osiedli w namiestnictwie Katerynosławskim, po-

dobnymże sposobem wiele ich przeniosło się na początku wieku tego, i osiedli po miastach niektórych Mało-Rosyjskich, gdzie po większey części kupiectwem się bawia.

#### V. O R M I A N S K I.

*Ormianie* przeszli z Armenii w dość znaczney liczbie, i przebywają w Tauryce, w prowincyi Astrachañskiej, i po niektórych innych miejscach. Bawią się iedynie handlem, do którego przykładaia się z pracą nieporównaną. Są oszczędni, trzeźwi, i cierpliwi w znoszeniu naywiększych trudów podróżnych.

#### VI. Z Y D O W S K I.

*Zydzi* znaydują się w znaczney liczbie w namiestnictwie Połockim, i Mohilewskim, i w Tauryce, gdzie naywięcey handlem, a poczęści rzemiosłem się bawią.

#### VII. F I N L A N D Z K I.

W nim zaliczają się:

1. *Finlandczykowie* pochodzący z W. Xięstwa Finlandzkiego, z którego części składa się namiestnictwo Wiburskie; znaydują się i w Gubernii Petersburskiej, oprócz ięzyka szczególniey tym się różnia

nia od chłopów Rosyjskich, iż są leni-  
wsi i nieochedoźniejszy.

2. *Estlandczykowie* składają naywięk-  
szą część mieszkańców w namiestnictwie  
Rewelskim, a po części i w Ryskim. Je-  
zyk mają osobliwy, lecz co do uroże-  
nia i zwyczajów podobni są do Fin-  
landczyków.

3. *Lapończykowie* przebywają w pół-  
nacno-zachodniej stronie Rosyi między  
Oceanem północnym, i morzem białym.  
Są wzrostu małego, głowy wielkiej,  
cery czerniawey, co pochodzi częścią z  
nieochodostwa, częścią iż zawsze prze-  
bywają na wolnym powietrzu, lub dymie;  
włosy mają czarne glansowane, pod bro-  
dek kończący, brodę rzadką, twarz sze-  
roko-płaską, a nos tak wklęsły, iż równo  
prawie z wierzchnią wargą wydaie się.  
Zyją pod namiotami zrobionemi z żer-  
dzi w okrąg ułożonych, a na wierzchu  
powiązanych: przeplatają je chróstem, z  
wierzchu okrywają płótnem grubym, lub  
skorami reniferów, zostawiwszy na wierz-  
chu otwór dla wyjścia dymu; w środku  
jest ognisko, około którego ca-  
ła familia grzeie się. Gdy na którym  
mieyscu zaczyna im braknąć paszy dla re-  
niferów, które jednym ich są bogactwem,  
prze-



przeznaczają się na inne miejsce; największym ich przemysłem jest chowanie reniferów, polowanie i rybołówstwo. Wiele z nich jest ochrzczonych, inși żyją w bałwochwaltwie.

4. *Permiacy* przebywają w namiestnictwie Permskim i w północnych stronach rzeki Ob.

5. *Zyryanie* znajdują się w tymże namiestnictwie; oba te narody lubo mają właściwy swój język, z tem wszystkim mało ich rozeznąć można od Rosyjan, ponieważ wszyscy umieją po Rosyjsku, i dawno wiarę Chrześciańską przyjęli.

6. *Wotyacy* wiele mają podobieństwa do Finlandczyków, mieszkają w namiestnictwie Wiatskim, z kąd ich wiele przeniosło się do Kazańskiego i Ufimskiego namiestnictwa.

7. *Czeremisi* przebywają w tychże stronach i w namiestnictwie Permskim.

8. *Czuwasi* narod dość liczny, mają z fizyonomii równie iako i Czeremisi, podobieństwo do Tatarów; wiele z nich bawi się uprawowaniem roli, znajdują się w namiestnictwie Kazańskim, Niżegorodzkim i w prowincyi Orenburskiej.

9. *Mordwanie* osiedli nad Wołgą w Niżegorodzkim, Kazańskim, Symbirskim,  
Ufm.

Ufimskim i Penzyńskim namiestnictwie. Język porzedzających tych czterech narodów jest bardzo zmieszany z Tatarskim; wielu z nich Chrześcijańską wiarę przyjęło, inni są częścią Mahometanie, częścią Bałwochwálcy.

10. *Wogulowie* znajdują się w północney stronie gór Uralskich w namiestnictwie Permskim i Tobolskim. Mieszkanie swoje mają latem pod szałasami, korą pokrytemi; zimą w puszczonech do ziemi chałupach; bawią się rybołówstwem i polowaniem.

11. *Ostyacy Obscy* przebywają między Tomskiem i Narymem w namiestnictwie Tobolskim, i składają bardzo liczny naród. Całym ich staraniem jest chowanie reniferów, rybołówstwo i polowanie, do którego się od młodości przyzwyczajają. Do ścigania zwierząt i do odprawienia podróży używają psów, które w sanie małe zaprzągają, tak iż jedyna tylko osoba mieścić się może. Mają mieszkania wkopane na kilka stóp w ziemi, których otwor zostawiony na wierzchu służy na okno, komin, i drzwi. Zyią pogrążeni w grubey nieumiejętności, i bałwochwálstwie.

#### VIII. T A T A R S K I.

Liczny



Liczny ten naród zostający teraz pod panowaniem Rosyi, założył był w XIII. wieku potężne i rozległe państwo Tatarskie, które rozciągało się na wschod, i na północ, między morzem Kaspijskim i czarnym, i blisko 200 lat w podległości trzymało Rosyą. W dalszym czasie gdy osłabione zostało podzieleniem na wiele państw udzielnych, Rosya podbiła różne te części około połowy XVI. wieku, a mianowicie Carstwo Kazańskie, Afrachańskie, Turańskie, leżące między Uralem i Ob, nakoniec i państwo Krymskie, i tem sposobem koniec uczyniła panowaniu Tatarów na wschodzie. W tym narodzie zamykają się:

1. *Tatarowie właściwi*, którzy w wielkiej liczbie przebywają w różnych stronach Rosyi Azyatyckiej i w Tauryce, dzielą się na liczne pokolenia, które od różnych miejsc i rzek nazwiska swoje mają. W powszechności: są uczciwi, trzeźwi, i pracowici, żyjący po miastach, bawią się handlem lub rzemiosłem, wiejscy po większej części rolnictwem, i chowaniem bydła; Szlachta albo murzowie pospolicie mieszkają na wsi. Wszyscy prawie są wiary Mahometańskiej, wyją-

wyjawszy pokolenia Tatarów Sybirskich, przebywających pod namiotami, którzy są poganie.

2. *Nogajscy* składają się z czterech znaczniejszych Hord, które przebywają między rzekami Kuban, i Don, przy morzu Azowskim; inni żyją po wsiach; lecz najwięcej ich mieszka w Kibitkach wozytkami pokrytych, w których z jednego miejsca na drugie przewożą się z licznymi trzodami owiec; bydła, wielbłądów a osobliwie koni, których mięsem i mlekiem, według zwyczaju Tatarów się żywią.

3. *Truchmeńcy* przebywają w stronie południowej i wschodniej morza Kaspijskiego i nad rzeką Kumą.

4. *Baszkirowie* formują narod dość liczny, i mieszkają w stronie południowej gór Uralskich. Są cery oliwkowatej, twarzy szerokiej, włosów czarnych, przy tem są zręczni w władaniu łukiem i strzałą. Bawią się chowaniem bydła, koni, wielu pszczoł, od czego ich nazwano Baszkirami albo pszczelnikami. Język ich i wiara jest iednostayna z Tatarami Kazańskimi; odprawiają służbę wojskową na wzór Kozaków, i mają wolność obierania starszych swoich.

3. *Mesz-*



5. *Meszczeryacy* przebywają częścią między Tatarami, częścią między Baszkirami, do których w obyczajach wielce są podobni.

6. *Kirgisowie* dzielą się na trzy Hordy: wielką, średnią, i małą. Wielka horda nie jest podległa Rosyi, i przebywa pod namiotami między Bucharyą, i ziemią Kamucką. Średnia i mała zostały pod rządem własnych Chanów, którzy na wierność przyśięgli Rosyi; mieszkają w Kibitach z którymi przenaszają się po rozległych stepach między Uralem, Embą, Tobolem, i Irtyszem. Najcelniejszym przemysłem Kirgisów jest chowanie koni, bydła, wielkich trzód owiec, które dla swej osobliwości wielce są szacowne i od nich są nazwane owcami Kirgijskiemi.

7. *Bucharowie* osiedli po różnych miastach Sybiryi, gdzie najwięcej handlem się bawią, do którego z wielką pracowitością przykładają się. Pochodzą z Bucharyi wielkiej, albo kraju Tatarów Usbeckich, są postaci miernej, cery dość białej, włosów czarnych, i nie podlegają żadnym tem przywarom szpetności, które innym Tatarom są właściwie.

8. *Barabińcy* przebywają w rozległych stepach Barabińskich, które się rozciągają między Irtyszem, rzeką Ob, do gór  
Altay-

Altayskich. Wielu z nich przepędza cały rok pod namiotami, niektórzy zaś zaczęli się przykładać do uprawy ziemi, która osobiwie w części północney bardzo jest żyzna

9. *Telengutowie*, inaczej są zwani *Białemi Katmukami*, mieszkają w wyższych stronach rzeki Tom po wsłach. Latem bawią się rolnictwem, zimą polowaniem; niektórzy ciała umarłych palą, inni je grzebią.

10. *Jakutowie* przebywają pod szataczami nad rzeką Leną od uścia rzeki Olenek, do morza i innych północnych stron Sybiryi, do samych brzegów morza lodowatego. Sposób ich życia zasadza się na rybołówstwie i polowaniu; oprócz świniny, jedzą mięso wszystkich zwierząt nie wyłączając nawet szczurów i bobaków. Czczą wielką liczbę bałwanów zrobionych z różnych kawałków sukna lub materyi, którym gębę nacieraiają tłustością lub krwią zwierząt, co po wsiąknieniu sprawuje smród nieznośny.

#### IX. CZERKASKI.

*Czerkasowie* mieszkają przy górach Kaukaskich, od Mozdoka do uścia rzeki Kubanu; dzielą się na dwa znaczniejsze pokolenia



lenia pod imieniem *Wielkiej i Małej Kabardy*, z kąd pospolicie nazywają się *Kabardyńcami*. Mężczyźni co do fizjonomii i obyczajów podobni są do *Katmuków*. Naywiększym ich przemysłem iest chowanie licznych trzód owiec, bydła, koni, wielbłądów, na których przeprowadzają ruchomość swoją z iednego miejsca na drugie. Religia Chrześcianańska była do nich wprowadzona około VI. wieku; teraz znaczniejsi z nich są *Mahometanie*, inni zostają w wielkiej nieumiejętności, nie mając innej nauki oprócz tej, iż wierzą w iednego Boga.

#### X. NARODY KAUKASKIE.

1. *Abchazy* mieszkają nad brzegiem wschodnim morza czarnego i nad rzeką *Kuban*.

2. *Ofsetyńcy* pochodzą od dawnych *Potowców*, żyją między górami *Kaukaskimi*.

3. *Kisteny* dzielą się na trzy pokolenia, przebywają nad rzeką *Sunżą*, i inni do niej wpadającemi.

4. *Lesgińcy* albo *Lesgierowie* dzielą się na 27 pokoleń, z których niektóre zostają pod panowaniem *Rosyji*, mieszkają w obszernej krainie między *Kachetem* i *Dagestanem*.

5. *Ku-*

5. *Kumycy* albo *Tatarowie Kumyccy* dzielą się na 6 głównych pokoleń i przebywają w północney stronie gór Kaukaskich, rozciągając się ku morzu Kaspijskiemu.

6. *Tamarowie*, narod bardzo liczny, częścią Rosysi, częścią innym Chanom podległy, i do rozbojów bardzo skłonny. Wpowszechności wszystkie te narody bawią się chowaniem owiec i bydła, z którymi co raz miejsca odmieniają i częstokroć na sąsiadów swoich napadają.

## XI. MUNGALSKI.

2. *Mungalowie*, ieden z nayliczniejszych narodów Azyatyckich, przebywają w rozległych krainach od granic Sybiryi rozciągających się ku Chinom właściwym, i Tybetowi. Z tych niektórzy przenieśli się do Rosyi i przebywają nad rzeką Selengą, i innemi rzekami do niey wpadającemi. Różnią się od innych narodów odmienną postacią, a osobliwie okrągłą głową, czarnemi i nieiako przy mrużonemi oczami, płaskim nosem, wielkimi i daleko odstawionemi uszami, czarnym włosiem i małą brodą. Wyznają Sekte *Dali - Lamy*.

2. *Kalmucy* albo *Elutowie* dzielą się na czte-



cztery znaczniejsze pokolenia: *Choszotów*, krórzy należą do Tybetu; *Zungorów* przebywających w pogranicznych kiejach Zungorskich, podlegają Wielkiemu Chanowi Tatarskiemu. Inne dwa pokolenia *Derbetów* i *Torgautów* złączyły się, i około Roku 1723 osiadły w granicach Rosyi około rzek Ural, Don, i Wołgi, przysięgłszy na wierność Rosyi, która nad nimi stanowi Chana. Dziela się na trzy stany: Szlachtę, Duchowieństwo i chłopów. Mieszkania ich są obszerne i okrągłe, woyłokami nakryte, z którymi przenaszają się po różnych miejscach, stawiając je na wozach czyli kibitkach do których często po 6 par wołów zaprzęgaia, prowadząc za sobą liczne stada koni, bydła i owiec. Względem postaci i obyczajów podobni są do Mungalów, z którymi iedney są wiary. Niektórzy z nich przeniosłszy się do namiestnictwa Symbirskiego przyjęli wiarę Chrześciańską.

3. *Buratowie* mieszkaia częścią w Dauryi, gdzie cały rok pod szałasami przebywają, częścią też w dalszey stronie Sybiryi, gdzie na zimę robią mieszkania osobne. Co do postaci i zwyczajów mało się różnią od Kałmuków; bawia

wią się polowaniem, chowaniem wielu koni, bydła, a naybardziej owiec, których często u iednego gospodarza do 1000 liczyć można. Wielu pracuje około topienia żelaza, i wyrabiania z niego różnych narzędziów, które bardzo pięknie umieją srebrem lub cyną nabijać.

## XII. T U N G U S K I.

Liczny bardzo naród mieszka między Oceanem wschodnim granicą Chińską, i rzeką Jenisey. Naywiększa ich część została pod panowaniem Rosyi, inni podlegają rządowi Cesarstwa Chińskiego; składają ieden naród z *Mänzurami* i *Daurami* pogranicznymi Rosyi około rzeki Amur mieszkającymi, a do Chin należącymi. Są filni, ludzie, mniej ogorzali niż Kałmucy, odważni i zręczni; całą ich bronią jest łuk, oszczep i siekiera; temi uzbrojoni idą na przeciwko naysroźszym zwierzom. Mają zwyczaj twarz granatowo lub czarno malować; z tey przyczyny, przesywają lice i czoło dzieciom swoim dość gęsto, natarłszy nici sadzą; dla uśmierzenia zaś bólu i puchliny na cieraia je tłustością. Zwyczaj ten pochodzi, według wszelkiego mniemania od dawnych zwyczajców narodu tego,

tkó-



których zdobiono różnemi na twarzy znakami i którzy z tej przyczyny osobliwsze odbierali uszanowanie. Chęć podobney czci uczyniła w dalszym czasie zwyczaj ten pospolitym, i teraz zaszła na tem osobliwszą piękność. Dla mieszkania stawiają sobie budy, które pokrywają, zostawiając na wierzchu otwór dla wyjścia dymu.

### XIII. NAROD SAMOIEDOW.

W tym narodzie zaliczają się;

1. *Samoiedzi* albo inaczej zwani *Syroiedzi*, z przyczyny, iż ryby i mięso reniferów surowe jedzą, inne zaś mięsa warzą. Mieszkają nad brzegami morza północnego i lodowatego od rzeki *Pieczory* do *Jenisey*. Polowanie zimą, a łowienie ryb latem, dostarczają im potrzebney żywności. Są wzrostu małego, włosów czarnych lśniących się, twarzy płaskiej, ogorzałej, nosa tak wklęsłego, iż prawie z wierzchnią wargą równa się; słuch ich jest delikatny i szybko bardzo biegają. Żyją bardzo gnuśnie pod szałasami z chrostu udziałanemi, i skorami reniferów pokrytemi; zostają w grubych błędach pogaństwa.

2. *Koybatowie* przebywają nad rzeką *Jenisey*.

3. *Kara-*

3. *Karagasowie* mieszkają po wysokich górach Saianskich. Te dwa narody przyjęły wiarę Chrześcijańską.

4. *Soiatowie* mają mieszkania swoje przy górach Saianskich, i rozciągają się do Mungalii Chińskiej; są Bałwochwalczy.

#### XIV. JUKAGIROW.

Narod ten składa się blisko z 500 Familij, przebywa nad brzegami morza lodowatego między rzekami *Janą*, *Indygirą*, i *Kolimą*. Sposob ich życia rowny jest iak u Samoiedów; postaci podobney są do Jakutów; język mają osobliwy, do którego mieszaią wiele słów z języka Jakutów.

#### XV. CZUKCZOW.

Mieszkają na końcu północno-wschodniey części Sybiry między rzekami *Kolimą* i *Anadyr*. Narod ten wielce jest dziki i do rozbojów skłonny; twarzą swoje zdobią zębami koni morskich, i z tey przychyny dzieciom swoim przedziurawiają lice i wprawiają im te zęby. Są Poganie.

#### XVI. KORYAKOW.

*Koryacy* dzielą się na dwa pokolenia różniące się od siebie w sposobie życia;

K

przeby-



bywają przy Kamczatce, rzecze Anadyr, Jama, i morzu Penzyńskim. Mieszkańcy w stronach bardziey ku południowi leżących, wykopują przed zimą mieszkania swoje do ziemi, latem biorą je na podstawkach nie cò od ziemi podniesione. Inni przebywający w północnych stronach nie trzymają się iednego miejsca, przechodząc na inne stawiają sobie budy, które pokrywają skorami reniferów. Trzymają się czci bałwochwalskiej i ciała umarłych swoich palą.

#### XVII. KAMCZADALOW.

*Kamczadalowie* mieszkają na półwyspie Kamczatce, o którey pierwszą wiadomość powzięto Roku 1690 a około Roku 1706 podbitą została. Mieszkańcy ci są wzrostu średniego, lica płaskiego, oczu małych, i mają małą brodę. Latem budują sobie mieszkania na wzór szałasów; na zimę wykopują sobie mieszkania w ziemi około 4 stop w głąb, wierzch ich nakrywają darniami, zostawując w górze otwor, który służy za drzwi, okno, i komin. Oprócz niewielkiej liczby koni i bydła tam zaprowadzonego, chowają powszechnie psów, których niemniej do polowania iako do odprawowania pod-  
reży

ży używają. Nim ten kray dostał się pod panowanie Rosyi, Kamczadalowie nie znali ani bydła, ani zwyczajnych żelaznych narzędziów; siekiery, oszczepy, pociski, strzały wszystkie były z kamienia lub kości wyrobione. Przed nawróceniem się swoim do wiary Chrześciańskiej wyrzucali umarłych psom na pożarcie, sądząc ten rodzaj pogrzebu za najprzyzwoitszy; teraz wszyscy są wiary Chrześciańskiej.

#### XVIII. KURYLCOW.

*Kuryley* mieszkają na wyspach Kurylskich; względem postaci i obyczajów mają podobieństwo częścią do Japończyków, częścią do Kamczadalów. Są uczynni, ludzcy, przytem bardzo ostrożni; mają język osobliwy. Ziją w mieszkaniach z ziemi ulepionych, drzewem wykładanych. Pożywienie mają z łowienia ryb morskich, zwierząt i ptactwa, z których skór iako i zwierząt robią sobie odzienie. Czczą wiele Bogów.

#### XIX. ALEUTOW.

*Aleutowie* przebywają na wyspach Aleutkich, przenaszają się często z jednej wyspy na drugą. Wyspy leżące nie da-

~~~~~

leko brzegów Ameryki naylepiey są zaludnione; mieszkańcy ci mają wiele podobieństwa do narodu Amerykańskiego *Esquimaux* zwanego. Cery są żółtawey, twarzy płaskiey i czarnych włosów. Na twarzy wyrażają różne wzory, którą igłą na kolą, a potem nacieraiają czarną iakąś gliną: w niższej wardze przeryniają trzy szpary, w średnią wprawiają płaską kość, mały kolorowy kamień, po bokach wsadzaiają długie zaofstrzone kości lub kły, które sięgaiają do samych uszu. Podobnie przedziurawiaiają sobie chrząstke nosa i przewlekaiają nie wielkie kości. Zamiast zausznicy noszą paciorki lub kawały burztynu. Koszule mają zrobione z pierza ptasząt, odzienie z skorobrowych lub morskich cieląt, albo też z wnętrzości wielkich ryb morskich, które kształtnie żyłami zszywaiają, czapki mają drewniane. Orez ich cały iest łuk, strzały i oszczep, które przedtem iako i wszystkie inne narzędzia były kościadne, lub kamienne; teraz niekórzy mają i żelazne.

Oprócz wymienionych narodów znajdują się ieszcze niektóre mniej liczne po wielu prowincyach, iako to: Persowie w *Astrachanii*; Indyanie, którzy przenieśli się

się z państw Wielkiego Mogola i osiedli w *Kazanie*, i *Astrachanie*; Albańczykowie, Montenegrzyni, Węgrzy, Moldawianie, Wołosi, Cygani, którzy po różnych stronach się znajdują.

RELIGIJA.

Religiia panująca w Rosyi jest Grecko Rosyjska, która ku końcowi wieku X. do tego państwa była wprowadzona. Naywyższa władza w sprawach duchownych została przy Synodzie ustanowionym w Petersburgu i Moskwie, w którym zasiadają niektórzy z wyższych Prałatów.

Duchowieństwo Rosyjskie dzieli się na Zakonne i Swieckie. Wyższe Duchowieństwo wybierane bywa z Zakonników, i składa się z Metropolitów, Arcybiskupów i Biskupów, którzy pod powszechnym imieniem *Archireiów* oznaczają się. Zadne z tych dostoięństw nie ma przydanej sobie władzy nad drugą, ani przywiązane jest do jakiej Dyecezyi, lub *Eparchii*, lecz od woli Monarchy zawisło wywyższyć Biskupa na godność Arcybiskupa, a Arcybiskupa na Metropolite, przez co jednak bynajmniej się nie

na-




nadaie wyższa władza nad innemi Eparchiemi, lecz każdy równa ma władzę w swej Eparchii. Arcy-Biskupi różnią się od Biskupów, iż mają na czapce krzyż a Metropolita białą czapkę. Znajdujące się teraz w całym państwie, są następujące, z których każda ma nazwisko od dwóch lub więcej miast znaczniejszych, albo prowincyi.

1. Nowgorodzka i Petersburska (g)
2. Moskiewska i Kałuska.
3. Kiiowska i Halicka.
4. Pskowska i Ryska.
5. Kazańska i Swiażska.
6. Astrachańska i Stawropolska.
7. Tobolska i Sybirska. (r)
8. Twerska i Kaszyńska.
9. Mohilewska, Mścistawska i Orszańska.
10. Smoleńska i Dorohobuska.
11. Krutycka i Możajska.

12. Ro-

(g) Przed tem ta Eparchija podzielona była na dwie oddzielne; pierwsza nazywała się Nowgorodzka, i Wielikolukaska; druga Petersburska i Rewelska; teraz je złączono.

(r) Moca Traktatu, którym Herakliusz Car Kartalin i Kachetu zobowiązał się być Hołdownikiem R. szyi Roku 1783 nadała Imperatorowa panująca Arcy Biskupowi tamecznemu osme miejsce między Archierejami Rossyiskimi.

- 
12. Rostowska i Jarosławska.
 13. Reżańska i Szatska.
 14. Sławeńska, Chersonska i Pułtawska.
 15. Goteyska i Kesayska.
 16. Niżegorodzka i Alatyrska.
 17. Biełopadska i Oboianska.
 18. Susdalska i Juryewska.
 19. Wołochodzka i Biełoiezijska.
 20. Kołomeńska i Kaszyrska.
 21. Wiatska i Wielikopermska.
 22. Archangelogorodzka i Kołmogorska.
 23. Ustyugska i Totemska.
 24. Woronezka i Jelecka.
 25. Jrkucka i Nerczyńska.
 26. Pereasławska i Dimitrowska.
 27. Kostromska i Galicka.
 28. Wołodymirska i Muromska.
 29. Tambowska i Penzyńska.
 30. Czerniehowska i Nowogorodzko-Siewierska.
 31. Pereasławska i Boryspolska.
 32. Ołonecka i Kargapolska.
 33. Siewska i Brańska.

Te dwie ostatnie Eparchie nieiako poczytane bydź mogą za wikaryaty generalne oddzielone; pierwszy od Eparchii Nowgorodzkiej, drugi od Moskiewskiej. Roku 1787. ustanowiono nową Eparchiã



chią Teodozyi i Maryupola, tak iż wszystkich liczy się teraz 34. We wszystkich tych Eparchiach znajduje się w tym czasie Metropolitów 3 to jest: Petersburski, Kiiowski i Goteyski. Arcybiskupów 5 jako to: Moskiewski, Pskowski, Mohilewski, Sławeński i Kazański, inni są Biskupami.

Dochody Biskupów i innych Duchownych były niegdyś wybierane z dóbr, nad którymi Cesarzowa teraz panująca ustanowiła komisją Ekonomiczną, a z dochodów tychże dóbr wyznaczyła im pensye, podzieliwszy wszystkie Eparchie na trzy klasy, według których rozdane są te pensye, mając przytem iednak wzgląd na położenie niektórych miast, w których większa drogość bywa żywności; z tey przyczyny innym Eparchiom, lubo w iedneyże klasie umieszczonym, wyznaczono wyższe pensye, innym niższe; tak Metropolicie Petersburskiemu a razem Archimandrycie Kłasztoru Alexandra Newskiego wyznaczono pensyi 15,500 rublów; nad to jako zafiadającemu w Synodzie 2000 rublów. Arcybiskupowi Moskiewskiemu lubo równie do pierwszey klasy należącemu, dla tańszey iednak żywności ustanowio-

wiono z wliczeniem kosztu na utrzymanie dwóch kościołów Katedralnych 9068 rublów, a iako zasiadającemu w Synodzie 700.

Archireiom drugiej klasy wyznaczono po 5500, a niektórym przydano po 400 rublów.

W trzeciej klasie po 4232 a niektórym przydano po 300 rub:

Z tych pensyi każdy Archirey jest obowiązany utrzymywać kościół swój Katedralny, wyznaczoną przy nim liczbę Duchownych, i sług kościelnych, Kancellaryą Konsystorską, i dwor swój, według osobnego, dla każdej klasy rozrządzenia.

Klasztory podzielono także na trzy klasy. Przełożeni ich nazywają się częścią *Archimandrytami*, lub *Opatami*, częścią *Igumenami*, lub *Przeorami*. Oprócz Klasztorów, z których ieden pospolicie każdemu Biskupowi wyznaczony jest na rezydencyą, liczą w Rosyi trzy główne Opatstwa, którym dla różnicy nadano tytuł *Ławry* iako to: *Ławra Troicka* przy Moskwie, (1) *Alexandra Newskiego* w Petersburgu, i *Pie-*

(1) W dobrach należących do Ławry Troieckiej liczone 150,961 dusz męskich.



i *Pieczarska* w Kiiowie. Archimandryci tych Opactw równą mają rangę i pensyą z Biskupami trzeciej klasy. Inne Klasztory rozrządzone są następującym porządkiem.

W Klasztorach pierwszej klasy liczba osob zakonnych, licząc z Archimandrytą i innemi sługami kościelnymi, wynosi osob 58 na co wyznaczono pensyi 2,317 rublów.

W drugiej klasie każdy Klasztor z Archimandrytą swoim ma określoną liczbę wszystkich osob 41 i na to pensyi 1,311 rublów; niektórym dodano jeszcze po 200 rub.

W trzeciej klasie przełożeni nazywają się Jgumenami i znajdują się w każdym osob 21, na które wyznaczono 806 rublów 36 kopieiek; innym przydano po 150 rublów.

Mniejsze Klasztory albo pustynie zofiają pod zwierzchnością większych. Tymże porządkiem podzielono na trzy klasy Klasztory Panien Zakonnych, i wyznaczone są na nie podobneż pensye, z tą jednak różnicą, iż znacznie są mniejsze.

Miedzy Duchowieństwem Swieckim naywyższy stopień jest Archiprezbitera, którego inaczej zowią *Protopop* albo *Pro-*

iercy, którym tytułem zaszczytzeni by-
 waia przełożeni nad kościołami katedral-
 nemi lub innymi znaczniejszymi. 2 *Pop*
 albo *Jerey* znaczy Xiedza, 3. W dalszych
 stopniach kościelnych liczą się Diakono-
 wie, Subdiakonowie, Lektorowie i inni.

Roku 1776 liczono w całym Państwie
 Rosyiskim Kościołow 20,535. Klaszto-
 rów męskich znajdowało się Roku 1764
 ze wszystkim 197 a w nich Archiman-
 drytów 73. Igumenów 122. Zakonni-
 ków 3648 Klasztorów Panięskich 96
 a w nich Zakonnic 1981 oprócz innych-
 mniejszych Klasztorów, które żadnych
 nie miały dóbr, i przeto żadney nie ma-
 ia wyznaczoney pensyi. Dawniey liczba
 Klasztorów była daleko znaczniejsza,
 gdyż ieszcze Roku 1755 liczono mę-
 skich Klasztorów 479. Zakonników 7439.

We wszystkich Dobrach duchownych,
 do Ekonomii Monarszey przyłączonych,
 znajdowało się Roku 1762 dusz męskich
 910,866. Późniey ieszcze przyłączono
 od dóbr Duchowieństwa Mało-Rossyiskie-
 go 120,000 dusz męskich: ze wszy-
 łkim 1,030,866 dusz, z których każda,
 według ukazu Roku 1733 powinna ró-
 wnie, iako i w innych dobrach skarbo-
 wych, płacić rocznego cynszu 3 ruble,
 a od



a od każdego rubla nakładnych po 2 kopieyki, co wynosi 3,154,449 rublów.

Oprócz Religii panującej zostawione jest w całym państwie wolne wyznanie wszystkich innych Religii; w wielu nawet prowincjach znaczniejsza liczba mieszkańców jest innego wyznania, na co od Rządu nadana jest zupełna wolność rządzenia się podług właściwych każdej Religii obrządków.

A najprzód *Religia Rzymsko-Katolicka* rozpostrzeniona jest znacznie po różnych miejscach Rosyi, i nie tylko ma kościoły po wielu znaczniejszych miastach iako to w Petersburgu, Moskwie, Rydze, Astrachanie, Chersonie i innych; lecz największą zabiera liczbę mieszkańców w Wielkorządztwie Połockim i Mohilewskim. Z tej przyczyny panująca Najjaśniejsza Monarchini mocą Rozrządzenia swego wydanego Roku 1782 dnia 17. Stycznia ufundowała w Mohilewie nowe Arcy-Biskupstwo dla licznych w iey Państwie będących Katolików, mianowawszy na tę dostojność Jaśnie Wielmożnego Nayprzewielebniejszego Jmci Xiedza Stanisława Sistrzeńcewicza, Kawalera Orderów Polskich, z przydaniem iemuż za Koadiutora obszerney tey Archi-

chi - Diecezji Jasnie Wielmożnego Jmci Xiedza Jana Benisławskiego, Kawalera Orderu S. Stanisława; na co w Petersburgu uroczyście z rąk Pośta Papieskiego pod ten czas Arcy-Biskupa Chalcedoneńskiego, a potem Kardynała Archetety przyzwoite swem godnościom odebrał Installacye. Przytem jest dla części Infant niegdys do Polski należących Suffraganiia, na którą nominowany został Jasnie Wielmożny Nayprzewielebniejszy Jmć Xiadz Jerzy Powstowski, Kawaler Orderu S. Stanisława.

Oprócz Duchowieństwa Swieckiego i różnych Zakonników, iako to: Missyonarzów, Piarów, Dominikanów, Bernardynów, Franciszkanów, Reformatorów, Karmelitów, i t. d. znajduią się w Rossyi iednem prawie teraz na świecie przykładem Jhmć XX. Jezuiti będąc utrzymani od panującej Cesarzowej przy dawnych swych prawach, i Regułach Zakonnych. Licza teraz kollegiiow 6 rezydencyi 6 osób 198.

Mocą ukazu Imperatorskiego R. 1784 pozwolono Arcy - Biskupowi obierać i przyjmować Xieży dla posługi duchowney Katolików różnych narodów i języków z tem warunkiem izby wykonali przy-

przyjęę wierności, poczem jednak wolno każdemu, jeśli się podoba, powrócić do swego kraju. Nadto powierzono zwierzchności jego Ormianów z Rzymskim Kościołem z iednoczonych, izby zdatnych dla ich nauki wybierał Kapłanów. Ormianie dysunici zostają pod rządem własnego Biskupa.

Przytem dla Greków z Kościołem Rzymskim ziednoczonych, których wielka liczba także w Białey Rusi nayduie się, mianowała teraz panująca Cesarzowa Arcy-Biskupa Połockiego Jaśnie Wielmożnego Jmci Xiędza Herakliusza Lisowskiego, Kawalera Orderu S. Stanisława, oddawszy mu dobra w iey krajach będące a zdawna do tegoż Arcy-Biskupstwa należące. Oprócz znaczney liczby Duchowieństwa Swieckiego, znajduia się także Ichmć XX. Bazylianie.

Religią Luterską wyznaie naywiększa część mieszkańców w namiestnictwach: Ryskim, Rewelskim, Wiburskim i po wielkiey części w Petersburskiej Gubernii, oprócz innych wielu zgromadzeń po różnych sironach państwa.. Wyższa władza w rzeczach Duchownych zostaię częścią przy Superintendentach, częścią przy

przy Konsystorzach, które po różnych miastach są ufianowione.


Kalwini mają po niektórych miejscach szczególne zgromadzenia pod zwierzchnością własną.

Między innemi przytoczyć trzeba sekte oderwaną od Religii panującej w Rosyi, a ztąd nazwanych *Roskolnikami* albo odszczepieńcami, których liczba po wszystkich stronach państwa jest nadzwyczajnie wielka. Nazywają oni samych siebie *Starowiercami*, trzymają się niektórych osobnych ustaw z bardzo wielu zabobonami.

Religiia Żydowska utrzymuje się między Żydami, którzy mają swoich Rabinów i osobne zwierzchności, pod których rządem zostają.

Mahometañska jest powszechna między narodami Tatarskiemi iako to u Tatarów Kazańskich, Tauryckich, Sybirskich, Nogayskich, Kirgijskich, Baszkirów i narodów Kaukaskich, nad któremi rząd duchowny zostaje przy wyznaczonych *Muftych* i osobliwych Konsystorzach.

Sekta Dali-Lamy jest panująca w części północnej Tybetu, w Rosyi zaś utrzymuje się między Mungulami, Kałmukami i Buratami mieszkającymi w Sybiry




ryi południowej. Te narody czczą w osobie najwyższego Kapłana swęgo Dali Lamy Bożka *La* zwanego, i z tey przyczyny wszystkie doskonałości Bostwa temu wielkiemu Kapłanowi przypisują, czczą przy tem różne Bożyszczą, dopuszczają wielożeństwa i wierzą w przechodzenie dusz do ciał ludzi, lub zwierząt.

Batwochwalstwo panuje ieszcze między wielu narodami Sybiryi, iako to: u Lapończyków, Samoiedów, Jukagirów, Czukczów, Koriaków, po wyspach wschodnich, i innych narodach, którzy w obrządkach batwochwalskich niejednokowych trzymają się ustaw. Niektórzy mają swoich Czarnoxięźników, albo Kapłanów, których zowią *Szamanami*, którzy odprawują ich ofiary, bawią się przepowiadaniem zdrowia, lub chorob, pomyslnego polowania, lub rybołóstwa, i t. d. Na ten czas wkładają na siebie straszny ubior skórzany, na którem ponawieszane są kawałki żelaza, szponów, kości, które za każdym poruszeniem wydaia okropny dzwięk, przy nieustannym biciu w bębenek; udają różne targania, przy których wyroki swe opowiadaia.

J E Z Y K.

Język


 Język Rosyjski pochodzi od Słowiańskiego, który i teraz ieszcze używa się przy obrządkach Kościelnych, i który w swoich dialektach bardzo daleko się rozciąga; będąc używany w Czechach, Morawii, Kroacyi, w części Karyntyi, i Karnioli; w Sławoni, Bośni, Serwii, Albanii, Dalmacyi, w wielu mieyscach Węgier, w Bulgaryii, Polsce, i Rosyi. Alfabet języka Rosyjskiego składa się z 32. Liter, które po większej części zgadzają się z słowiańskiem; język ten iest wielce obfity w wyrazach swoich, i przyjemny; nadto dla wydoskonalenia iego ustanowiono różne uczone Towarzystwa, za których pomocą nie mało dzieł wyborych w tem języku iuż wydano, i z innych języków wiele nayprzedniejszych Autorów przetłumaczono.

NAUKI i KUNSZTA.

Nie ma ieszcze zupełnego wieku, iak Rosyja oprócz szczególnych ustanowień mało znała nauk i kunsztów. Czas panowania Piotra W. stał się szczęśliwym w tey mierze Epoką dla tego państwa; Jego to mądrym ustawom, i hojnym szafun-



funkom następców jego, a mianowicie panujący Cesarzowej winna Rossya prędki wzrost nauk i kunsztów, przez ufundowanie licznych a kosztownych ustanowien, które dla oświecenia narodu założono. Między znakomitszemi polityczyc trzeba akademie nauk, i kunsztów, Rossyiskiego języka, towarzystwo Ekonomiczne, różne *Seminarya*, *Collegia*, korpusy Szlacheckie kadetow lądowych i flotnych, artyleryjskich, inżynierskich, szkołę górniczą, morską i wiele innych, przytem ustawy dla kilku set Panien Szlacheckich i mieyskich. Żądając zaś aby nauki bez wyłączenia w nayodleglejszych stronach tego państwa rozposiżrzenie były, ufundowała panująca Monarchini z znacznem kosztem szkoły w 26 namiestnictwach, w których po kilku leciech pokazała się liczba uczących się do 10,837. Te pomyslnie posiepkę powodem były Wielkiej tej Monarchini, iż roku 1788 we wszystkich innych namiestnictwach całego państwa podobne szkoły założyła. Tem sposobem Rossya wkrótce będzie miała szczęście, iż światło nauk po wszystkich stronach rozległych iey granic coraz bardziej roposiżrzeniać się będzie, a zwłaszcza

szcza przy tey gorliwości o dobro publiczne, z którą osoby nayznakomitsze nowe te ustanowienia utrzymywac staraja się: przyymuiac po wielu mieyscach na siebie urzędy Dyrektorów tychże szkół. Co do namiesznicw Biało-Ruskich, oprócz szkół dawniey założonych, i parafialnych, iako też i nowo funduiących się, licza 8 szkół, które Jchmoć XX. Jezuitci utrzymuią, do czego osobliwszemi dobrodzieyszy od panuiacey Najiasniejszey Cesarzowey byli zachęceni, gdy nie tylko przy całości zakonu swego utrzymani byli, lecz nadto dobra ich zupełnie od podatku pogłównego uwolnione zostały.

R Z A D.

Rząd państwa jest monarchiczny. Następstwo na tron, od którego prawa po wielu krajach wyłączaią płeć niewieścią, pomyslnym dla Rossyi zdarzeniem jest zachowane i dla tey płci; dowodem tego są trzy poprzedzaiące, szczegulniey zaś pełne chwaty panowanie teraznieysze.

Naywyższa rada w interessach tyczących się całego państwa jest *gabinetowa*.

Co do rządu wnetrznego państwa, dzieli się on nieiako na trzy główne klasy:

sy: *Cywilną, woyskową, i flotną*. Każda z tych trzech klass formuie osobny rząd, i ma naywyższe kollegium, przy którym władza rozrządzająca została.

1. *Senat* jest naywyższą Magistraturą w sprawach cywilnych; dzieli się na 6. departamentów, z których każdy ma osobny wydział czynności, i pewną liczbę senatorów w nim zasiadających. Przy tem ustanowione są różne inne kollegia dla ułatwienia szczególniejszych części rządu krajowego.

2. *Kollegium woienne* ma rząd nad całym woyskiem, wzięwszy gwardye, które od samego Monarchy zawisły; do tego kollegium należy rozrządzenie, opłacenie woyska, i awansowanie aż do Podpółkownika. Składa się z Prezydenta, którym jest jeden z Felt-Marszałków, z jednego Jenerała Szefa, dwóch Jenerałów Poruczników, dwóch Jenerałów Maiorów &c.

3. *Kollegium Admiralicyi* rozrządza wszystkim co się ściąga do flotty, od niego dependują różne inne izby, którym powierzone są niektóre szczegulne wydziały. Prezydentem Admiralicyi jest terażniejszy następca Tronu Wielki Xiążę Paweł, Piotrowicz iako Wielki Admi-

mirał; inni tamże zafiadający są Admiratowie, Vice-Admiratowie, &c.

Wszystkie te trzy stany porównane są nieiako z sobą przez przyłączenie do każdego urzędu pewney rangi wojskowej, która wyznacza każdemu stopniowi służące prawa, i zaszczyty. Tymże sposobem wyznaczono przez późniejszy rozrządzenie w namiestnictwach wszystkim urządóm podobne rangi.

Rangi dzielą się na 14 class następującym porządkiem.

	Wojskowe.	Flotne.	Cywilne.
1	Feld Marszałek.	Wielki Admirał.	Kanclerz.
2	Jenerał <i>en Chef.</i>	Admirał.	Konsyl: tajny aktual:
3	Jenerał Porucznik.	Vice-Admirał.	Konsyliarz tajny.
4	Jenerał Major.	Kotr Admirał.	Konsyl: Stanu aktual:
5	Brygadier.	KapitanK. mander.	Konsyl: Stanu.
6	Pułkownik.	Kapitan 1 rangi.	Konsyl: Krolewski.
7	Podpułkownik.	Kapitan 2 rangi.	Konsyl: Nadworny. Woy-



	Woyskowe.	Flotne.	Cywilne.
8	Maior	Kapitan 3 rangi.	Affess: Kol- legski.
9	Kapitan.	Kapit: Ley- tnant.	Konsyliarz Tytularny
10	Kapit: Ley- tnant.	Porucznik.	Sekret: Kol- legski.
11	- - -	Sekretarz Flotny.	Sekret: Flo- tny.
12	Porucznik.	Podporucz- nik.	Sekret: Gu- berski.
13	Podporucz- nik.	- - -	Sekret: Pro- wincyonaln:
14	Choraży.	Mitszman.	Regifратор. Kollegski.

Wszystkie te rangi mają nadane sobie szczególne zaszczyty, któremi się różnią w pierwszeństwie u dworu, w poiazdach, liberyi &c.

D O C H O D.

Takznacznie z pomnożeniem wewnętrznych bogactw krajowych powiększały się dochody Monarchów Rossyiskich widzieć można z następującego obrachowania.

W początkach panowania Piotra Wielkiego cały dochód Rossyi wynosił mało

co nad 4 miliony, przy końcu zaś panowania tego Monarchy podniesiony został do 8,179750 rublów.

Za panowania Cesarzowey Anny liczonego dochodu 9,200,000 rublów.

Pod panowaniem Cesarzowey Elzbiery podwyższono go do 19,400,000 rublów,

Przy wstąpieniu na tron teraz panującej Cesarzowey dochody państwa wynosiły około 23,700,000 rublów. Jak znacznie zaś do tego czasu podwyższone zostały, wniesć można po części z słów manifestu wydanego Roku 1786 względem ustanowienia banku krajowego, w którym Wielka ta Monarchini z wykładną czułością między innemi wyraża, iż, po pomnożeniu wewnętrznych bogactw krajowych, starała się przytem: *bez uciemnienia ludu pomnożyć dochody państwa, które, mimo zniesienia wielu podatków, i remanentów kilka milionowych tylekroć poddanym naszym darowanych, teraz we dwoje więcej niż przy wstąpieniu naszym na tron, wynaszaia.* Jakoż w przeciągu Roku 1775 i 1776 ustąpiła narodowi Monarchini 67 różnych podatków; z kąd pokazuje się, iż znaczne to pomnożenie dochodów iedynie lepszemu ich rozrządzeniu przypisać należy.

Do-



Dochody Cesarstwa Rosyjskiego zaszczą się *nayprzod* na generalney rewizyi, która się co lat 15 do 20 po całym państwie odprawuie, do której wpisują się kupcy, mieszczenie, i wolne narody, chłopi skarbowi, i Szlacheccy, z których same dusze męskie opłacaią skarbowe podatki według wypadającego ustanowienia.

Powtore wybierają się dochody z szczególnych niektórych korzyści do skarbu Monarszego należących, iako to: z aredy kabaków, lub karczem, cła, miner, i bicia monety, soli, z przedaży dóbr nieruchomych, papieru stemplowanego, &c.

Wyznaczyć dokładnie sumę każdego z tych dochodów w szczególności tym jest rzeczą trudniejszą, iż względem podatków po wielu namiestnictwach różne, zachodzą odmiany. Z tem wszystkim idąc torem tych, którzy o dochodach Rosyi pisali i trzymając się pewney iakiej proporcji, uczynić można następujące obrachowanie dochodów Rosyi, nie takie wprawdzie, iakie jest pewnie, lecz iakie teraz bydz może.

Według powszechney kalkulacji polityków pokazuie się, iż czwarta część mieszkańców iakiego kraiu, przebywa w
mia-

w miastach: wszakże ta proporcya we wszystkich miastach służyć nie może Rosyji, gdzie liczba miast daleko jest mniejsza względem ludności innych krajów, ponieważ w całym państwie nie liczą nad 563 miast; z tem wszystkim uważając, iż wiele jest oprócz miast takich mieszkańców, a zwłaszcza w namiestnicztwach Mało-Rossyjskich, w Charkowski, Kurskim, i innych którzy częścią pod imieniem *obywatelów wojskowych*, (t) częścią *Kozaków*, przytem i innych narodów równy podatek pogłówny płacą z mieszczanami po 120 kopiejek, przeto sądzić można, iż ta klasa mieszkańców, zaliczając w niej miast i kupców, uczynić może szóstą część ludności, co wynosi około 2,240,000. Z tych, według rewizyi uczynioney za panowania Piotra Wielkiego, liczono kupców 172,380 teraz liczba ich, po tak znacznym powiększeniu krajów i ludności, wynosi najmniej około 240,000. Ich kapitał obracający się w handlu, jeśli się w tej mierze trzymać mamy proporcji

wzię-

(t) Jeszcze za panowania Piotra Wielkiego liczone w gubernii Azowskiej i Kijowskiej samych *odynoworców* 294,067.



wzięty z namiestnictwa Połockiego; gdzie 1682 kupców obiawiło Roku 1787 kapitału 853,924 rublów. ogólnie w całym państwie wynosić może około 121,000,000 rublów. Wszakże ta proporcya będąc wziętą z takiego namiestnictwa, gdzie sam prawie tylko handel lądowy, a to po większej części we wnątrz kraju jest używany, aż nadto jest mała w porównaniu z innemi bogatemi miastami nadmorskimi, które profito z zagranicznymi krajami wielki handel prowadzą. A zatem trzymając się z wyżej wyrażonych specyfikacyi liczyć można dochody Monarsze w następującym sposobie.

1. Po odtrąceniu średniej klasy mieszkańców, zostały dusz męskich w dobrach skarbowych i Szlacheckich 11,255,346 którzy po większej części pogłównie płacą po 70 kopieiek; że zaś w tej liczbie się znajduje wiele innych mieszkańców, z których inni płacą do 100 do 110 kopieiek, przeto licząc podatek pogłówny ogólnie po 80 kopieiek, wynosi 9,004,276.

2. Od 2,000,000, mieszczan i innych podobnych mieszkańców pogłównie po 120 kopieiek wynosi 2,400,000 rublów.

3. Od

3. Od 240,000 kupców po jednym procencie od kapitałów w ich handlu będących 121,000,000 rublów, wynosi 1,210,000 rublów.

4. Od 2 milionów dusz męskich osiadłych w dobrach skarbowych i ekonomicznych, które wszystkie według ukazu Roku 1783 zamiast wszystkich powinności mają płacić po 3 ruble, wynosi 6,000,000 rublów.

5. Z tych wszystkich podatków od każdego rubla po 2 kopieyki nakładne, które według ustanowienia Monarszego wybierają się na opłacenie poborców skarbowych, wypada 372,285

6. Dochód ze wszystkich *kabaków* albo karczem w całym państwie, wyiawszy niektóre namiestnictwa, którym zostawiono prawo przedaży trunków, należy do skarbu Monarszego, który ie na arendę oddaie różnym partykularnym osobom. Jak ważny to iest artykuł dla skarbu, sądzić można z nadzwyczajnego podwyższenia arend *kabaczných* za każdym terminem do tego czasu, co nie małym iest dowodem powiększenia się wewnętrzney ważności kraiowey zwłaszcza iесли sie porównają lata poprzedzające. Arenda *kabaków* do Roku 1752 czyniła



Ła skarbowi dochodu 2,916,000 rublów; w Roku 1770 wynosiła 3,348,000 rublów. Do Roku 1774 podwyższono ją do 4,860,000 rublów. Od tego czasu przez następujące lat 4 do Roku 1778 wynosiła co rocznie 8,100,000 rublów przy odnowieniu arend Roku 1779 podwyższono tę summę do 9,700,000 rublów. Od tego czasu statecznie się arenda kabaków jeszcze podwyższa, tak dalece, iż, według porównania poprzedzających lat, teraz wynosić może około 14,700,000 rublów. W szczególności sama arenda kabaków w Moskwie i Petersburgu Roku 1778 wynosiła 2,505,600 rublów.

7. Cło wynosi teraz około 11,800,000 rublów.

8. Z miner i bicia monety około 5,000,000 rublów.

9. Z sprzedaży soli, na którą po całym kraju różne są magazyny założone 4,500,000 rublów.

10. Z sprzedaży dóbr nieruchomych, od których płaci się po 3 procentów do skarku, od stemplowanego papieru i innych dochodów sądowych 2,700,000 rublów.

11. Profit z rud żelaznych skarbowych

wych, iako i cło ustanowione na rudy żelazne należące do osób partykularnych, według którego powinni od każdego puda żelaza przetopionego płacić do skarbu 4 kopieyki, a od każdego puda wyprowadzającego się żelaza po 5 kopieiek, Roku 1772 wynosiło 380,100 rublów.

12. Nakoniec różne inne dochody, iako to: z drogich futer, (*u*) z łowienia ryb po wielkich jeziorach i rzekach, z młynów skarbowych, i fabryk, z banku krajowego, patentów, paszportów, kar pieniężnych, z podatków na utrzymanie poczt, które się w namiestnictwach płacą, z profitu na prowiantach, które przystawiają namiestictwa: Mohilewskie, Połockie, Ryskie, Rewelskie, &c. i tem podobnych lub przypadkowych korzyści, które ze wszystkim wynosić mogą około 6,000,000 rublów.

POWTORZENIE DOCHODOW.

po-

(*u*) Wiele narodów Sybirskich i na wyspach wschodnich esiadłych opłacaia podatek Monarszy futrami, to jest każda iurta albo familia za pogłównie oddaie 2 do 3 sobolów albo zamiast nich 20 do 30 Gronostajów albo też 1 li a czarnego. Z tem w szyskim jest wolność płacenia pieniędzmi.



Pogłównego z chłopów - -	9,004,266 R.
- - - z mieszczan - -	2,400,000
Procenta kupieckie - -	1,210,000
Dobra skarbowe - -	6,000,000
Nakładne z poprzedzających 372.285	
Arenda kabaków - -	14,700,000
Cło - - - - -	11,800,000
Minery i bicie monety -	5,000,000
Sól - - - - -	4,500,000
Ceny sądowe - - - - -	2,700,000
Profit z żelaznych rud - -	380,100
Dochody różne - - - -	6,000,000
	<hr/>
	64,066,601 R.

Tak nagłe podwyższenie dochodów ieśliby niektórych zastranawiało, niech uważą, iż dochód ten w porównaniu z innymi mocarstwami Europejskimi aż nadto jest podobny. Francya, licząc 25 milionów ludzi, płaci 600 milionów liwrów podatku, albo 160 milionów reichsfalarów, co wynosi prawie tyleż milionów rublów, z kąd wypada ogólnie na każdą osobę więcej niż po 6 reichsfall: Król Pruski ma względem 6 milionów mieszkańców, 30 milionów reichsfalarów dochodu, co wynosi na każdą osobę po 5 reichsfalarów. Dom Austriacki ma z 20 milionów ludzi oko-

to 80 milionów reichsfalarów dochodu, a tem samem po 4 reichsfalarów z osoby. W Anglii gdzie sam naród wkłada na siebie podatki dla bezpieczeństwa krajowego, wypada od każdego człowieka więcej niż po 9 talarów; ponieważ roczny podatek wynosi 75 milionów talarów. Nadto, iesli nie żyzna i tylu klęskami skołatana Szwecya może teraz Monarsze swemu płacić około 5 milionów reichsfalarów, co wynosi od każdej osoby prawie po 2 reichsfalary; iakoż daleko bardziey Rosya, przy takiej obfityści rozmaitych produktów, dochodząc przytem do coraz wyższego stopnia kultury, względem liczby mieszkańców swoich dochodu uczynić może po 2 ruble bez uczucia znacznego ciężaru.

W Y D A T K I.

Wporównaniu dochodów były też zawsze i wydatki Monarchów Rosyjskich. Piotr Wielki przy szczupłych bardzo dochodach dokazując tyle wielkich rzeczy w przeciągu panowania swiego nie wydał więcej na utrzymanie dworu swego nad 50 do 60 tysięcy rublów



blów. Reszta wychodziła na woysko, flotę i inne ustanowienia.

Za panowania Katarzyny I. podniosły się wydatki na utrzymanie dworu we dwoie.

Za panowania Anny dochodziły do 4,00,000 rublów.

Za Imperatorowey Elżbiety liczono ich przeszło do miliona.

Wspaniałość osobliwsza dworu panującej Cesarzowey łatwo wnieść dozwala o wielkich nań wychodzących summach.

Przed kilku latami liczono expensy na utrzymanie stanu cywilnego 12,270,000 rublów, na utrzymanie woyska, i floty 16,580,000 rublów. Zakładanie nowych miast, powiększenie coroczne floty, utrzymywanie wielu pożytecznych ustanowień, fundowanie szkół, zaprowadzenie licznych osad, utrzymanie poczty, hojne nadgrody za usługi, dobywanie miner, i nie mało innych expensów zajmują znaczną część zbywających dochodów. Wszakże po odtrąceniu wszystkich wydatków, zostają ieszcze znaczne summy do wolnego szafunku Monarchini.

D E U G I.

Przy-

Przy tak znacznym przewyższeniu dochodów nad wydatkami, długi krajowe pewnie znaczne byż nie mogą. Z tem wszystkim gdy Rosya iednegoż prawie czasu broń swoię obrócić musiała przeciwko trzem nieprzyjaciołom swoim, to jest: przeciwko Konfederatom w Polsce, Turcyi, i buntownikowi krajowemu Puhaczewowi, skarb iey nie będąc w ten czas ieszcze tak dobrze zarządzony nie tylko nie mógł wystarczyć na tak liczne wydatki, lecz musiano ieszcze zaciągnąć długi, tak iż przy dokończeniu wojny liczono 10 millionów długi. Teraz długi tego część iuż jest opłacona, iako się to pokazuje z Manifestu Imperatorskiego o ustanowieniu banku krajowego, w którym wyraża, iż Roku 1786. zostawało ieszcze 6,600,000 rublów; przydając, iż, na wypłacenie tej summy od Roku 1789. do 1795. wyznaczyła po iednym millionie, co wyniesie w tym przeciągu całą summę. Nadto złożyła na nieprzewidziane potrzeby 15 millionów rublów; która to summa według okoliczności corocznie ma byż powiększana.

M

BANK



BANK KRAJOWY.

Do liczby pożytecznych urzędzeń należy przydać ustanowienie banku krajowego od panującej Cesarzowej mocą manifestu danego Roku 1786. Na ten koniec, iako i dla ustanowienia cyrkulacji pieniężnej, ustanowiła asygnacye bankowe których kredyt zabezpieczyła uroczyscie swoim i następców swoich imieniem, okryśliwszy summe ich naydaley do 100 milionów rublów, między któremi znaczna część kursująca ma być w asygnacyach pięć i dziesięć rublowych, reszta od 25 do 50 rublów. Z tej summy założyła bank dla Szlachty od 22 milionów po 5 procentów, a nadto dla umorzenia kapitału ieszcze 3 procenta, wyznaczwszy na zgładzenie całego kapitału w przeciągu 20 lat. Dla zabezpieczenia zaś wziętego kapitału z banku, każdy obowiązany jest opisać z dóbr swoich pewną liczbę dusz męskich w proporcją wziętej summy, licząc od każdego 1000 po 25 dusz. Dla miast złożono w banku 11 milionów, od których płacąc po 7 procentów, przez lat 22 gładzi się podobnie kapitał.

szcze-

szczegulnie dla Tauryki wyznaczono 3 miliony, które użyte bydź mają dla lepszego urzędzenia tej prowincyi. Jak wielkie zaufanie ma naród w użyteczności tego ustanowienia, z tąd poznać można, iż w wiedzonym prawie Roku cała ta summa z banku została rozebrana. Dla rozszerzenia licznych tych korzyści nadała Najjaśnieysza Imperatorowa bankowi znaczne przywileie, i pozwoliła przytem założyć własną mennicę, w której mają się bić pieniądze z zakupionego złota, srebra i miedzi. Ta summa lubo uważana bydź może nieiako za dług skarbowy, z tem wszystkim rzecz iest iasna iako się z manifestu pokazuje, iż po zwroceniu się całej masy pieniędzy w przeciągu ustanowionego terminu, cała summa kursujących asygnacyi w kraiu wynosić tylko będzie 40 milionów, których dalsze rozrządzenie zależeć będzie od woli Monarszey.

WOYSKO LĄDOWE.

Woysko lądowe dzieli się na regularne i nieregularne. Piotr Wielki pierwszy zaczął utrzymywać woyska regularne trybem innych państw Europejskich



skich, a prowadząc nieustannie prawie woyny do końca życia swego, przez to, woysko swoje wielce wyćwiczył w sztuce wojenney. Przy końcu panowania iego liczono woyska regularnego z milicyą 190,000 ludzi. Od tego czasu iak wielce się potęga lądowa Rosyi powiększyła, widzieć można po części z obrachowania wyrażonego w doniesieniach publicznych, iaki był stan armii Rosyjskiej Roku 1786. Według tego składało się woysko Rosyjskie z 92 regimentów piechoty, mających w sobie 213,002 ludzi, i z 50 regimentów jazdy, w których liczono 61,819 ludzi. Lecz w tey liczbie nie zawierają się pułki gwardyi, artylerya, pułki Kozackie i woyska nie regularne, które wszystkie, częścią według Tabelli woyskowej Roku 1761, częścią według Etatu woyska Roku 1778 i późniejszych odmian, składały się w następującej liczbie:

WOYSKO REGULARNE.

<i>kawalerowie gwardyi</i>	- - - -	60 ludzi
Cztery Pułki gwardyi	- - -	10,800.
Korpus Kadetów lądowych	- - -	600.
Korpus Kadetów Artyleryjskich	- - -	450.
Artylerya i indżynierowie	- - -	34,022.
92. Regimentów piechoty	7	213,002.
		50 Puł-

50 Pułków jazdy	- - -	61,819	ludzi
Garnizonowe Bataliony	- - -	75,339.	
Komendy dla straży senatu i innych	- - -	3,044.	
Milicyi Ukraińskiej	- - -	26,598.	

Summa woysk regularnych 425,674 ludzi

WOYSKO NIEREGULARNE.

Dońskich Kozaków	- - -	25,000	ludzi
Uralskich Kozaków	- - -	12,000.	
Dnieprowskich Kozaków	- - -	8,000.	
Moto-Rosłyiskich Kompaniyskich pułków	- - -	65,637.	
Wołgskiego woyska	- - -	1,057.	
Kisrajskich i Gruzińskich Eskadronów.	- - -	1,167.	
W Prowincyi Astrachańskiej	- - -	1,046.	
W Sybiryi	- - -	6,067.	
W niektórych miastach Nieregularnego woyska w Kam- czatce	- - -	1,490.	
	- - -	2,412.	
Kałmuków	- - -	40,000.	
Kumyków	- - -	20,000.	
Goralów Czeczenigskich	- - -	3,000.	
Kirgisów w 2 Hordach	- - -	30,000.	
Karakalpaków	- - -	10,000.	

Summa: woysk nieregularnych 236,874 ludzi
ze *wszystkim woyska regularnego i nieregularnego 662,548 ludzi*

Dla dopełnienia według potrzeby pułków regularnych przystawiają się rekruci z pewney liczby dusz w rewizyi w pisanych całego państwa, wyiawszy niektóre prowincye, które od dawania rekr-



krutów są wolne. Roku 1787 gdy po iednym rekrucie nakazano ze 100 dusz męskich liczba ich wynosiła 96,000 oprócz zaciągnionych dobrowolnie po miastach i prowincyach; roku następującego przystawiono tyleż.

W liczbie woysk nieregularnych zamyka się wprawdzie nie mało tych, które iedynie użyte są do strzeżenia granic prowincyi Azyatyckich od najazdów błakających się narodów, a przeto przeciw obcym nieprzyjacielom małą pomoc uczynić mogą; lecz za to są inne, których liczba podczas woyny daleko powiększona bywa; do tego przydać ieszcze trzeba Tatarów Krymskich, Nogayskich, Kubanskich i Kaukaskie narody w nowo nabytych kraiach, które, będąc ieszcze pod panowaniem Turcyi, składały woyska 100,000 ludzi.

Woysko regularne składa się z iazdy i piechoty, które przytem podzielono na różne korpusy, iako to: na gwardyą, artyleryą, kirysierów, karabimierów, dragoonów, lekkokonnych, regimenta piesze, grenadierów, strzelców, i garnizonowe bataliony. We wszystkich tych korpusach zachodzą różne odmiany względem mundurów, żołdu, i liczby ludzi przepisany dla każdego pułku. W po-

W powszechności pułki konne liczą mniej w sobie ludzi, niż piesze. Pułk konny tak kirysierski iako i karabinierski składa się z sześciu szwadronów, z których w każdym są dwie roty, w rocie trzy kapralstwa, w kapralstwie 23 żołnierzy; officerów, nie licząc nadkompletnych, którzy przy wielu regimentach znajdują się, jest 40 unter officerów, żołnierzy; i innych osób pułkowych 1029 ze wszystkimi 1069 osób. Roczne wydatki na utrzymywanie Pułku kirysierskiego, iako to na pensye, prowiant, broń, mundury, koni, furáže i inne potrzeby wynoszą pospolicie około 60,000 rublów. Pułk karabinierski kosztuje nieco mniej; inne w proporcya.

Piechota dzieli się podobnie na pułki, każdy z nich podzielony jest na dwa bataliony, które ze wszystkim zawierają 12 kompaniy, kapralstw zaś 48. Liczba wszystkich osób w regimentie pieszym, nie licząc nadkompletowych, wynosi 2093 ludzi, których utrzymanie, i inne potrzeby pułkowe, kosztują podobnie co rok około 60,000 rublów.

Pensye urzędników wojskowych rozrządzone są następującym porządkiem:

1. *Feld*



- 1 *Feldmarszałek* ma 7000 rublów pensyi; przytem 200 *racyonów* (w) 16 *deńszczyków*; na adiutantów i kancelaryą, co ze wszystkim wynosi około 5,100 R.
- 2 *Jenerał Szef* 3600 rublów pensyi, 80 *racyanów* 12 *deńszczyków*; na adiutantów i kancelaryą ze wszystkim około 7170 rublów.
- 3 *Jenerał Porucznik* 2160 rublów pensyi, 50 *racyonów*, 10 *deńszczyków*; na adiutantów i kancelaryą ze wszystkim około 3600 rublów.
- 4 *Jenerał Maiór* 1800 rublów pensyi, 40 *racyonów*, 8 *deńszczyków*; na adiutanta i kancelaryą ze wszystkim około 2684 rublów.
- 5 *Brygadier* ma pensya pułkownika.
- 6 *Pułkownik* u *kirysierów* 700 R. 25 r. 6 D.
u *Karabinierów* 600 R. 22 r. 6 D.
u *Piechoty* 600 R. 17 r. 6 D.
- 7 *Pułków*: u *kiresier*: 500 R. 20 r. 4 D.
u *Karabinier*: 360 R. 15 r. 4 D.
u *Pie-*

(w) Pod imieniem *racyanów* rozumieją się *fureże*, na które płacą daie się z skarbu dla pewney liczby koni, które są przepisane w proporcya każdej rangi, licząc na utrzymanie każdego konia po 12 Rub: przytem pozwolona jest *Jenerałom* i *officerom* pewna liczba *deńszczyków*, których wybierają dla siebie z *rekrutów* i którzy zastępują u nich miejsce *ślug*. Na każdego z nich płaci się z skarbu z wliczeniem *prowiantu* 10 rublów 25 kopieiek.

- u Piechoty 360 R. 11 r. 4 D.
 8 *Premier Maior* u kiris: 400 R. 15 r. 3 D.
 u Karabinier: 300 R. 13 r. 3 D.
 u Piechoty 300 R. 11 r. 3 D.
 9 *Secund Maior* u kirys: 250 R. 12 r. 2 D.
 u Karabinier: 250 R. 12 r. 2 D.
 u Piechoty 250 R. 8 r. 2 D.
 10 *Rotmistrz* u kiryserów 230 R. 10 r. 2 D.
 u Karabinier: 200 R. 7 r. 2 D.
Kapitan u piechoty 200 R. 5 r. 2 D.
 11 *Porucznik* u kirysier: 180 R. 7 r. 1 D.
 u Karabinier: 120 R. 6 r. 1 D.
 u Piechoty 120 R. 4 r. 1 D.
 12 *Porucz:* u piechoty 100 R. 3 r. 1 D.
 13 *Kornet* u kirysierów 150 R. 5 r. 1 D.
 u Karabinier: 100 R. 4 r. 1 D.
Choraży u piechoty 100 R. 3 r. 1 D.

Unter officerowie nie mają wyznaczonych sobie racyonów, ani deńszczyków, lecz oprócz pensyi, wedle rozmaitych stopniów w różnych korpusach, dostają równie z żołnierzami i deńszczykami prowiant *in natura* na rok; to jest 3 części wieri mąki żytney, i $2\frac{1}{4}$ części w krukup, co wszystko według taxy skarbowey wynosi 3 ruble 95 kopieiek. A za tym prowiant każdej osoby kosztuje skarb na 1 miesiąc około 33 kop: żołnierze odbierają żołdu swego część w pie-

w pieniądzech, reszta zalicza się im w odzieniu, amunicyi &c. w czem jednak względem różnych korpusow zachodzą niektóre odmiany, a mianowicie:

Kirysier ma 8 rublów żołdu, reszta wynosząca 9 rublów 78 $\frac{1}{2}$ kop: zalicza się mu w odzieniu &c.

Karabinier ma 7 rublów 50 kop: żołdu, reszta wynosząca 9 rublów 2 kop: zalicza mu się podobnie w odzieniu &c.

Zołnierz u piechoty ma 7 rublów 50 kop: żołdu, reszta wynosząca 6 rublów 86 kop: zalicza się podobnie w odzieniu &c.

Względem innych korpusów to jeszcze przydać trzeba, iż gwardye mają prawie trzy razy większą płacę niż regimenta regularne; przeciwnie zaś bataliony garnizonowe daleko mniejszą od nich płacę; tak iż w batalionach nadgranicznych żołd prostego żołnierza wynosi 5 rublów 52 kop: a amunicya i odzienie 2 ruble 99 $\frac{1}{2}$ kop: w innych zaś batalionach mających konsystencyą wewnątrz państwa ze wszystkim tylko 6 rublów 74 $\frac{1}{2}$ kop:

F L O T A.

Piotr Wielki postanowiwszy państwo swoje umocnić lądem i morzem, założył pierwsze początki potęgi morskiej w Ros-

w Rossyi, a mając szczegulniejsze do niey upodobanie, tylę usilną starannością swoją dokazał, iż przy śmierci swojej zostawił 30 okrętów szeregowych, 15 fregat, 200 galer, oprócz innych statków uzbroionych, i 14,900 maytków. Pod panowaniem następców iego potęga morska ze wszystkim prawie upadła; tak dalece, iż podczas wojny z Szwecyą Roku 1741 Rossya nie była w stanie wyprawienia na morze ani iednego okrętu wojennego. Z tey przyczyny Imperatorowa Elżbieta zaczęła się starać o podzwignienie podupadłych sił morskich; lecz zupełne dokończenie dzieła tego było zostawione panującey terażniejszey Monarchini, która w tey mierze daleko przeszła Wielkiego poprzednika swego, gdyż Roku 1778 podług dowodney specyfikacyi, w samych tylko portach morza Baltyckiego, to jest: w Kronstademie i Rewlu znaydowało się 38 okrętów szeregowych, 15 fregat, które wszystkie za terażniejszego panowania były zbudowane; przytem 2 pramy uzbroione od 36 armat, i 2 inne od 18 armat, i 109 galer; na tych wszystkich liczono armat 3647.

Od tego czasu usilniey ieszcze pracowano



wano około powiększenia floty po wszystkich warsztatach okrętowych tak, iż Roku 1785 flota cała składała się z 62 okrętów szeregowych, między którymi liczono 10 od 100 i więcej armat, 52 fregaty, oprócz galer i innych statków uzbrojonych; przez następujące lata powiększono tę liczbę nowo wystawionemi okrętami. W Sebastopolu stoi znaczna liczba okrętów wojennych i fregat. Największa część floty przebywa zawsze w *Kronsztadzie* mieście ufortyfikowanym na wyspie tegoż imienia o 47 wiorst od Petersburga; znajdują się tam trzy obszerne i wygodne porty, z których dwa wyznaczone są dla okrętów wojennych; w trzecim sławiają większe okręty kupieckie, które do Petersburga dość nie mogą. Wyspa ta ma 10 wiorst, wzdłuż, a 2 wszerz; liczba mieszkańców, oprócz wielkiego mnożstwa przybyłych, wynosi około 30,000 między wielu rzeczami godnymi widzenia, są kosztowne kanały, stawy, maszyny do wydzwignienia okrętów i spuszczenia ich, wielki szpital dla matków, koszary ich, i innych wiele. Sławniejsze warsztaty do budowania okrętów wojennych są: w Petersburgu, Kronsztadzie, Archangelu, Chersonie, Seba-

Sebastopolu, Dymitryi nad nad Donem, i w Kazanie, z kąd statki wojenne Wołgą wyprawują się na morze Kaspiyskie.

TRAKTATY ZNACZNIEYSZE.

Nie sięgając dawniejszych wieków dla odkrycia początku, i dalszego wzrastania potęgi Rossyiskiej, dosyć okiem rzucić na te lat sto, które z taką chwałą dla siebie kończy Rossya, iak wielu kraiami przez ten czas powiększona została. Czas panowania Piotra Wielkiego sławczy się dla tego państwa nieiako zasadą złotego wieku tego, którym się teraz słusznie szczyci Rossya, stał się oraz epoką tej potęgi, której odtąd nabyła. Z tej przyczyny przytoczę tu znaczniejsze traktaty przez te sto lat zawarte, dla okazania iak wiele przez ten czas zyskała Rossya.

1. Traktatem zawartym w *Moskwie* Roku 1686 między Carami Rossyiskimi Janem i Piotrem współ panującymi, i Janem Królem Polskim, potwierdzono uroczyście Rossyi ustąpienie Smoleńska, Siewierza, Czernichowa, Starodubia, Nowogrodu-Siewierskiego z przyległemi Krajami, i Kiiowa z osobnym ograniczeniem;
w nad.

nadgrode tego wypłaciła Rossya Polsce 200,000 rublów.

2. Traktatem *Karłowickim* Roku 1698 ustąpiła Turcyja Rossyi miasto Azów, z przyległym powiatem, i przyznała wolność handlowania z państwem Tureckim; a lubo późniefy traktatem Pruckim Roku 1711 Piotr Wielki przymuszony był zrzec się wszystkich tych korzyści, ztem wszystkim Roku 1739 traktatem *Belgradzkim* wszystko znowu Rossyi wronono.

3. Traktatem *Nisztadzkim* nabyła Roku 1721 Inflanty do Szwecyi należące, Estoniją, Ingryją, część Karelii, z powiatem Wiburgskim iako i wyspy *Oesel*, *Dago*, *Moen* i inne przy brzegach tych krajów leżące, za co Szwecyi zapłaciła 2 miliony talerów.

4. Traktatem zawartym z Królem Perskim Tamasebą Roku 1723 otrzymała Rossya znaczne kraie nad morzem Kaspiskim, iako to: Derbent, Baku z przyległemi krajami, prowincye Ghiran, Mazanderan, i Aferabat: późniefy zaś, to jest Roku 1732 dostała ieszcze prowincye Dagestan i Schirwan. Wszakże koszt niezmierny na utrzymanie odległych tych prowincyi był powodem Imperatorowej
Annie,

Annie, iż dobrowolnie odleglejszych ustąpiła, zatrzymawszy bliższe; za co warowała sobie iż kupcom Rossyiskim nadany był wolny handel po wszystkich Portach Perskich bez żadney opłaty cła, i żeby tamecznym prawóm nie podlegali.

5. Traktatem zawartym w *Abo* ustąpiła Szwecya Roku 1743 prowincyą Kominagor, i powiat Nislotski w Finlandyi.

6. Przez traktat cessayi zawarty w *Warszawie* Roku 1773 otrzymała Rossya od Polski reszta Inflant Polskich, część Województwa Połockiego i Mińskiego, całe Województwo Mścistawskie i Witebskie.

7. Traktatem *Kaynardzkim* po zakończoney pomyślnie sześćo-letniey wojnie z Turcyą Roku 1774 ustąpiono Rosyi trzy fortece w Tartaryi mniejszey; Kercz, Jenikul, i Kinburn z przyległemi powiatami, przyznany iey handel wolny na morzu czarnym; Han Tatarski *Sahin Gueray* został utrzymany przy rządach, i z pod zwierzchności Porty Ottomańskiej wyięty. Dla ubeśpieczenia się od naziądów niespokoynych Tatarów, osadziła Rossya pomienione trzy, fortece mocnym garnizonem; nadto między rzeką *Te-
rek* i morzem Azowskim, kazała założyć
wie-



wiele twierdz, i redut, nakoniec weszła w konwencyą z panującym chanem, mocą której Rossya Roku 1783 otrzymała półwyspę Krymu niegdys zwaną *Chersonesus Tauryca*, kray Tatarów Nogajskich, Kuban, i wyspę Taman; zabezpieczywszy mu wzajemnie znaczną pensyą.

8. Traktatem zwanym w *Gicorgiewsku* Roku 1783. Heraklius Car Kartalii i Kachetu poddał się pod hołd Rossyi.

HERB.

Herb Cesarstwa Rossyjskiego jest Orzeł czarny dwugłówny z trzema koronami w złotym polu; trzymający w iedney szponie berło, w drugiej jabłko Cesarskie. Na piersiach jego wyrażony jest S. Jerzy na białym koniu zabijający smoka włócznią na, około są wyrażone herby różnych państw Rossyjskich.

TYTUŁ.

Tytuł Monarchów Rossyjskich w zupełnym wyrażeniu, iak jest używany za panowania terażniejszego, jest następujący:

MY

~~~~~

MY KATARZYNA II. z BOŻEY

Łaski Imperatorowa i samowładnąca ca-  
 łey Roslyi, Moskiewska, Kiiowska, Wo-  
 łodymirska, Nowgorodzka; Carowa Ka-  
 zañska, Carowa Astrachańska, Carowa  
 Sybirska, Carowa Chersonezu Tauryki,  
 Hossudarowa Pskowska, i Wielka Xieźna  
 Smoleńska, Estlāndska, Inflantska, Kārel-  
 ska, Twerska, Jahorska, Permska, Wiat-  
 ska, Bulgarska, i innych, Hossudarowa  
 i Wielka Xzna Nowgorodu Niższego,  
 Czernichowska, Reżańska, Połocka, Ro-  
 stowska, Jarostawska, Biało Jezierska,  
 Udorska, Obdorska, Kondyńska, Witeb-  
 ska, Mścistawska i w całey północney stro-  
 nie rozkazująca Hossudarowa, Iberskiey  
 ziemi, Kartalińskich, Gruzińskich Carów,  
 i Kabardyńskiey ziemi, Czerkaskich i Gór-  
 skich Xiążąt, i innych następniā Hossu-  
 darowa i panująca.

ORDERY ROSSYISKIE.

**P**ierwszy order S. Andrzeia Apostoła  
 ustanowiony od Piotra Wielkiego Ro-  
 ku 1698. Noszą go na lewym boku na  
 szerokiey wstędze błękitney; gwiazda bryl-  
 lantowa. Ubiór utoczysty kawalerów jest:  
 wierzchnia sukniā długa z aksamitu zie-



lonego srebrem haftowana, kamizelka także srebrem hafwtowana, spodnie złotolite, pończochy czerwone iedwabne, i kapelus z wysokiemi piorami.

*Drugi order* dla dam wysokiej rangi ustanowiony od Piotra Wielkiego na pamiątkę żony swoiey Katarzyny Roku 1714. Order ten wielce iest poważany, oprócz niektórych udzielnych Xiążąt i Xiężniczek pięciu tylko damom Rossyiskim pospolicie bywa dany. Nosi się na wstędze ciemno czerwoney z napisem: *mitość i wierność*.

*Trzeci order* Alexandra Newskiego ustanowiony także od Piotra Wielkiego, lecz dopiero po śmierci iego zaczął bydz rozdawany od Katarzyny I. Noszą go na wstędze czerwoney z napisem: *Za pracę i oyczyznę*.

*Czwarty order* S. Jerzego zwycięzcy, żołnierski, dla samych tylko officerów zastużonych ustanowiony od panuiey Monarchini Roku 1769. Nosi się na wstędze czarney z prążkami koloru pomarańczowego; krzyż biały szmelcowany, mający z iedney strony S. Jerzego, z drugiej napis: *Za służbę i mestwo*. Dzieli się na 4 klasy:

1. Klasy kawalerowie noszą wielki krzyż

krzyż zawieszony przez prawe ramię na kamizelce, a gwiazdę z lewego koku na sukni, z roczną pensją 700 rublów.

2. Klasy noszą podobnie wielki krzyż lecz na szyi zawieszony, a gwiazdę na lewym boku, z pensją 400 rublów.

3. Klasy noszą mniejszy krzyż na szyi bez gwiazdy, z pensją 200 rublów.

4. Klasy noszą także krzyż na wstążce u wierzchniej sukni, z pensją roczną 100 rublów.

Kawalerowie pierwszej i drugiej klasy mają u dworu równe prerogatywy z Jenerałami; trzeciej zaś i czwartej klasy równe z Półkownikami. Kto służył officerem lat 25 bierze krzyżyk czwartej klasy.

*Piąty order S. Wołodymira* dla osób zasłużonych w woysku lądowym i morskim, iako i wstanie cywilnym, ustanowiony także od panującej Monarchini Roku 1782. Napis orderu jest: *Pożytek, cześć i sława*. Noszą go na wstędze iedwabney trzy paski mającej, brzeżne czarne, a średni czerwony. Dzieli się podobnie na 4 klasy.

1. Klasy kawalerowie noszą wielki krzyż podobnym sposobem iako S. Jerzego, z pensją roczną 600 rublów.



2. Klasy noszą wielki krzyż na szyi zawieszony, z pensją 300 rublów.

3. Klasy mniejszy krzyż na szyi bez gwiazdy, z pensją roczną 200 rublów.

4. Klasy takż krzyżyk u sukni zawieszony, z pensją 100 rublów.

Oprócz wymienionych tych czterech klass, wyznaczony jest ieszcze krzyżyk, podobny trzeciej i czwartey klassie, za trzydzieści pięcio - letnią służbę, na którego końcach wyrażono 35 lat. Kawalerowie mają u dworu też same zaszczyty iako i kawalerowie S. Jerzego.

*Szósły order* S. Anny ustanowiony od Karola Fryderyka Xiążęcia Holsztyńskiego na Gotorpie, na pamiątkę żony swojej Anny córki Piotra Wielkiego. Nosi się na wstędze czerwoney z żółtymi brzegami, gwiazda srebrem haftowana.

TABELLA WYRAZAJĄCA  
*Odległość niektórych miast od Petersburga.*

| Miasta     | w Którym Namiestnictwie leżą. | Odległość. Wiorsty. |
|------------|-------------------------------|---------------------|
| Archangel  | Stoł. Namiest:                | 1145.               |
| Arguńsk -  | w Nam. Irkuckim.              | 7270.               |
| Astrachan  | w Nam. Kaukask:               | 2142.               |
| Azów .     | w Nam. Kateryno:              | 1998.               |
| Berezów -  | w Nam. Tobols:                | 3902.               |
| Bielogorod | w Nam. Kursk.                 | 1361.               |
| Charków -  | Stoł. Namiest:                | 1421.               |

| Miasta.          | w Którym Namie-<br>stnictwie leżą. | Odległość.<br>Wiorsty. |
|------------------|------------------------------------|------------------------|
| Cherson - -      | Nam: Kateryno:                     | 1241.                  |
| Czerkask - -     | Stoż: Dońsk: Koza:                 | 1936.                  |
| Czeruichów - -   | Stoż: Namiest:                     | 1250.                  |
| Dymitrya - -     | w Nam: Kateryn:                    | 1968.                  |
| Elizabergorod    | w Nam: Kateryt:                    | 1759.                  |
| Frydrychsham     | w Nam: Wibursk:                    | 276.                   |
| Guriew - -       | w Nam: Kaukask:                    | 2473.                  |
| Habsal - -       | w Nam: Rewelsk:                    | 459.                   |
| Jakuck - -       | w Nam: Irkuckim                    | 8087.                  |
| Jamburg - -      | w Guber: Petersb:                  | 121.                   |
| Jarosław - -     | Stoż: Namiest:                     | 830.                   |
| Irkuck - -       | Stoż: Nam:                         | 5821.                  |
| Katuga           | Stoż: Nam:                         | 890.                   |
| Kamczatsk niższy | w N. Irk: przez Ir:                | 11697.                 |
| Katerynoburg -   | w Nam: Perm:                       | 2308.                  |
| Katernograd -    | St: nam: Kaukas:                   | 2528.                  |
| Katernosław -    | Stoż: Nam:                         | 1596.                  |
| Kazan - -        | Stoż: Nam:                         | 1465.                  |
| Kiiachta - -     | w Nam: Irkuc:                      | 6325.                  |
| Kiiów - -        | Stoż: Nam:                         | 1582.                  |
| Kimburn - -      | w Prow: Tauryc:                    | 2091.                  |
| Kislar - -       | w Nam: Kaukas:                     | 2642.                  |
| Kola - -         | w Nam: Archan:                     | 2379.                  |
| Koliwan - -      | Stoż: Nam:                         | 4835.                  |
| Kostroma - -     | Stoż: Nam:                         | 802.                   |
| Kremenczuk -     | w Nam: Kater:                      | 1840.                  |
| Kronsztad - -    | w Gub: Petersb:                    | 47.                    |
| Kursk - -        | Stoż: Nam:                         | 1218.                  |
| Łubny - -        | w Nam: Kiiow:                      | 1505.                  |
| Mohilew - -      | Stoż: Nam:                         | 751.                   |
| Moskwa - -       | Stoż: Nam:                         | 730.                   |
| Mścisław - -     | w Nam: Mohil:                      | 914.                   |
| Narwa - -        | w Gub: Petersb:                    | 145.                   |
| Neczyńsk - -     | w Nam: Irkuck:                     | 6773.                  |
| Niżny Nowgorod   | Stoż: Nam:                         | 1120.                  |
| Niżyn - -        | w Nam: Czernih:                    | 1444.                  |
| Nowgorod - -     | Stoż: Nam:                         | 186.                   |
| Nowgorod Siewe   | Stoż: Nam:                         | 1270.                  |
| Ochock - -       | w Nam: Irkuck:                     | 9039.                  |


| Miasta.          | w Którym Namiest-<br>nictwie leżą. | Odległość<br>Wiorsty. |
|------------------|------------------------------------|-----------------------|
| Ołonec - -       | w Nam: Ołonec:                     | 280.                  |
| Orel - - -       | w Stoł: Nam:                       | 1097.                 |
| Oremburg - -     | w Nam: Ufimsk:                     | 1984.                 |
| Orsza - - -      | w Nam: Mohil:                      | 685.                  |
| Penza - - -      | Stoł: Nam:                         | 1390.                 |
| Peresław - -     | w Nam: Kiiow:                      | 1553.                 |
| Perm - - -       | Stoł: Nam:                         | 1949.                 |
| Pernau - - -     | w Nam: Rysk:                       | 479.                  |
| Petro-Pawłowski  |                                    |                       |
| AlboAwaczy; Por. | w Nam: Irkuc:                      | 10648.                |
| Petrozawodzk     | Stoł: Nam: Ołonec:                 | 430.                  |
| Połock - - -     | Stoł: Nam:                         | 643.                  |
| Pskow - - -      | Stoł: Nam:                         | 349.                  |
| Pułtawa - - -    | w Nam: Kateryn:                    | 1535.                 |
| Rewel - - -      | Stoł: Nam:                         | 340.                  |
| Rezan - - -      | Stoł: Nam:                         | 910.                  |
| Ryga - - -       | Stoł: Nam:                         | 545.                  |
| Saratów - -      | Stoł: Nam:                         | 1632.                 |
| Simbirsk - -     | Stoł: Nam:                         | 1501.                 |
| Simferopol -     | Stoł: Prow: Taury:                 | 2187.                 |
| Smoleńsk - -     | Stoł: Nam:                         | 777.                  |
| Tambów - - -     | Stoł: Nam:                         | 1306.                 |
| Tobolsk - -      | Stoł: Nam:                         | 3115.                 |
| Tomsk - - -      | w Nam: Tobol:                      | 4539.                 |
| Toropiec - -     | w Nam: Pskows:                     | 610.                  |
| Tula - - -       | Stoł: Nam:                         | 912.                  |
| Twer - - -       | Stoł: Nam:                         | 568.                  |
| Ufa - - -        | Stoł: Nam:                         | 1913.                 |
| Wiatka - - -     | Stoł: Nam:                         | 1714.                 |
| Wilmanstrand     | w Nam: Wibur:                      | 190.                  |
| Wetebk - - -     | w Nam: Połoc:                      | 729.                  |
| Wyłogda - -      | Stoł: Nam:                         | 689.                  |
| Wołodimir -      | Stoł: Nam:                         | 902.                  |
| Woroneż - -      | Stoł: Nam:                         | 1230.                 |
| Wiburg - - -     | Stoł: Nam:                         | 140.                  |

REGISTR ARTYKUŁOW.

|                |                   |   |    |        |      |
|----------------|-------------------|---|----|--------|------|
| <b>R</b> ossya | -                 | - | na | Karcie | 1.   |
| Granice        | icy               | - | -  | -      | 2.   |
| Rozległość     | -                 | - | -  | -      | 4.   |
| Góry           | -                 | - | -  | -      | 7.   |
| Jeziora        | znacznieysze      | - | -  | -      | 9.   |
| Rzeki          | znacznieysze      | - | -  | -      | 12.  |
| Kraie          | -                 | - | -  | -      | 18.  |
| Podział        | -                 | - | -  | -      | 19.  |
| Rozrządzenie   | namiestnictw      | - | -  | -      | 35.  |
| Klima          | i własności ziemi | - | -  | -      | 39.  |
| Wyspy          | -                 | - | -  | -      | 51.  |
| Produkta       | -                 | - | -  | -      | 52.  |
| Zwierzęta      | i ryby            | - | -  | -      | 60.  |
| Kruszcze       | i inne kopalnie   | - | -  | -      | 74.  |
| Moneta         | -                 | - | -  | -      | 89.  |
| Waga           | i miara           | - | -  | -      | 92.  |
| Handel         | -                 | - | -  | -      | 92.  |
| Wnętrzna       | żegluga           | - | -  | -      | 112. |
| Ludność        | -                 | - | -  | -      | 114. |
| Mieszkańcy     | -                 | - | -  | -      | 116. |
| Charakter      | mieszkańców       | - | -  | -      | 122. |

|                                       |                       |   |   |   |   |      |
|---------------------------------------|-----------------------|---|---|---|---|------|
| <i>Ród</i>                            | <i>narody osiadłe</i> | - | - | - | - | 123. |
| <i>Religia</i>                        | -                     | - | - | - | - | 143. |
| <i>Język</i>                          | -                     | - | - | - | - | 154. |
| <i>Nauki i kunszta</i>                | -                     | - | - | - | - | 155. |
| <i>Rząd</i>                           | -                     | - | - | - | - | 157. |
| <i>Dochody</i>                        | -                     | - | - | - | - | 160. |
| <i>Wydatki</i>                        | -                     | - | - | - | - | 169. |
| <i>Długi</i>                          | -                     | - | - | - | - | 170. |
| <i>Bank kraiowy</i>                   | -                     | - | - | - | - | 172. |
| <i>Wojsko lądowe</i>                  | -                     | - | - | - | - | 173. |
| <i>Flota</i>                          | -                     | - | - | - | - | 180. |
| <i>Traktaty znaczniejsze</i>          | -                     | - | - | - | - | 183. |
| <i>Herb</i>                           | -                     | - | - | - | - | 186. |
| <i>Tytuł</i>                          | -                     | - | - | - | - | 186. |
| <i>Ordery</i>                         | -                     | - | - | - | - | 187. |
| <i>Odległość miast od Petersburga</i> |                       |   |   |   |   | 190. |





Biblioteka Jagiellońska



stdr0004235

