



# DZIENNIK URZĘDOWY WOJEWÓDZTWA NOWOSĄDECKIEGO

## Nr 17/96

Nowy Sącz, dnia 30 kwietnia 1996 r.

261

Treść:  
Poz.:

Str.

### ROZPORZĄDZENIE WOJEWODY NOWOSĄDECKIEGO

- 43 — Nr 8 z dnia 26 kwietnia 1996 r. w sprawie ochronnego szczepienia lisów i innych wolnożyjących zwierząt przeciw wściekliźnie . . . . . 261

### UCHWAŁY

- 44 — Nr XI/78/96 Rady Gminy w Łukowicy z dnia 14 lutego 1996 r. w sprawie uchwalenia zmiany miejscowego planu zagospodarowania przestrzennego Gminy Łukowica . . . . . 261
- 45 — Nr XV/85/96 Rady Gminy w Lipnicy Wielkiej z dnia 26 marca 1996 r. w sprawie uchwalenia zmiany miejscowego planu zagospodarowania przestrzennego Gminy Lipnica Wielka . . . . . 264

43

### ROZPORZĄDZENIE NR 8 WOJEWODY NOWOSĄDECKIEGO

z dnia 26 kwietnia 1996 r.

w sprawie ochronnego szczepienia lisów i innych wolnożyjących zwierząt przeciw wściekliźnie

Na podstawie § 7 rozporządzenia Ministra Rolnictwa z dnia 22 listopada 1961 r. w sprawie ochronnego szczepienia psów i innych zwierząt przeciw wściekliźnie (Dz. U. Nr 54, poz. 309, z 1973 r. Nr 25, poz. 147, w związku z art. 53 ust. 1 ustawy z dnia 22 marca 1990 r. o terenowych organach rządowej administracji ogólnej (Dz. U. Nr 21, poz. 123, z 1991 r. Nr 75, poz. 328, z 1995 r. Nr 74, poz. 368) — zarządza się co następuje:

#### § 1

Wprowadza się — do odwołania, ochronne szczepienie lisów i innych wolnożyjących zwierząt na terenie województwa nowosądeckiego przeciw wściekliźnie.

#### § 2

Szczepienia będą dokonywane przy użyciu szczepionki doustnej rozrzuconej z samolotu — zgodnie z programem opracowanym przez Ministerstwo Rolnictwa i Gospodarki Żywnościowej.

#### § 3

Wykonanie rozporządzenia powierza się Wojewódzkiemu Lekarzowi Weterynarii w Nowym Sączu.

#### § 4

Rozporządzenie wchodzi w życie z dniem 1 maja 1996 roku i podlega ogłoszeniu w Dzienniku Urzędowym Województwa Nowosądeckiego.

Wojewoda: w.z. Wicewojewoda: Jacek Rogowski

44

### UCHWAŁA NR XI/78/96 RADY GMINY W ŁUKOWICY

z dnia 14 lutego 1996 r.

w sprawie: uchwalenia zmiany miejscowego planu zagospodarowania przestrzennego gminy Łukowica

Działając na podstawie art. 18 ust. 2 pkt. 5 ustawy z dnia 8 marca 1990 r. o samorządzie terytorialnym (Dz. U. Nr 16 poz. 95, Nr 32, poz. 191, Nr 34, poz. 199, Nr 43, poz. 253, Nr 89, poz. 518; z 1991 r. Nr 4, poz. 18, Nr 110, poz. 473; z 1992 r. Nr 85, poz. 428, Nr 100, poz. 499; z 1993 r. Nr 17, poz. 78; z 1994 r. Nr 122, poz. 593; z 1995 r. Nr 74, poz. 368 i Nr 124, poz. 601) i art. 8 ust. 1, art. 10 ust. 3 art. 11 ust. 1, art. 26, art. 36 ust. 3 ustawy z dnia 7 lipca 1994 r. o zagospodarowaniu przestrzennym (Dz. U. Nr 89, poz. 415), art. 7 ust. 1 ustawy z dnia 3 lutego 1995 r. o ochronie gruntów rolnych i leśnych (Dz. U. Nr 16, poz.

78) Rada Gminy Łukowica po wysłuchaniu opinii Zarządu Gminy uchwała co następuje:

#### § 1

Zmienia się miejscowy plan zagospodarowania przestrzennego gminy Łukowica — zwany dalej „miejscowym planem” wprowadzony w życie Uchwałą Nr III/13/88 Gminnej Rady Narodowej w Łukowicy z dnia 29 grudnia 1988 r. opublikowaną w Dzienniku Urzędowym Województwa Nowosądeckiego Nr 20/89, poz. 225 oraz aktualizowany uchwałami publikowanymi w Dziennikach Woj. Nowosądec-

kiego Nr 16/92, poz. 154, Nr 19/93, poz. 195, Nr 12/94, poz. 153, Nr 24/95, poz. 117 w następujący sposób:

#### I. Ustalenia ogólne:

1. Ustala się zakaz zrzutu nieoczyszczonych ścieków do gleby i wód otwartych.
2. Obowiązuje zorganizowana zbiórka odpadów z unieszkodliwianiem na wysypisku wiejskim.
3. Obowiązuje zakaz uszczuplania terenów przeznaczonych dla zieleni przybrzeżnej wód płynących.

#### II. Ustalenia szczegółowe:

- 1) We wsi Łukowica wyłącza się z terenu usług obsługi rolnictwa oznaczonego symbolem 29 RPU dwie działki o łącznej powierzchni 0,18 ha i przeznacza się je dla budownictwa mieszkaniowego jednorodzinne (117 MNj).
- 2) Tereny RPU oraz 117 MNj znajdują się w obrębie terenu wpisanego do rejestru zabytków województwa nowosądeckiego decyzją z dnia 11.12.1987 r. i decyzją 320/87 Nr KSA 520. Wszelka działalność inwestycyjna wymaga uzgodnienia z Wojewódzkim Konserwatorem Zabytków w Nowym Sączu.
- 3) Ustala się możliwość realizacji wyłącznie dwóch budynków mieszkalnych jednorodzinnych, parterowych z możliwością wykorzystania poddasza. Wprowadza się zakaz zastosowania gotowych projektów. W rozwiązaniach architektonicznych obowiązuje zastosowanie dachu dwuspadowego krytego dachówką. Projekt zagospodarowania i zabudowy oraz projekt budowlany wymaga uzgodnienia z Wojewódzkim Konserwatorem Zabytków w Nowym Sączu.
- 4) Ustala się zakaz uszczuplania istniejących zespołów i grup zieleni — ewentualnie istnieje możliwość wymiany zdewastowanego drzewostanu.

- 5) W granicach objętych zmianą planu adaptuje się istniejącą zabudowę mieszkalną (32 MNj), istniejącą lecznicę zwierząt (31 RPU), teren usług sportu (30 US).
- 6) Zaopatrzenie w wodę z lokalnego ujęcia na warunkach ustalonych przez zarządzającego.
- 7) Zaopatrzenie w energię elektryczną z istniejącej sieci.
- 8) Dojazd do nowych terenów budownictwa mieszkaniowego drogą dojazdową dz. ew. nr 1090.

#### § 2

Ustala się następującą wysokość opłaty wyrażoną jako stosunek procentowy wzrostu wartości nieruchomości w związku ze zmianą planu: dla części działki 1072/1 o pow. 0,18 ha przeznaczonej na działki budowlane — 8%.

#### § 3

Integralną część niniejszej uchwały jest rysunek planu w skali 1 : 5000.

#### § 4

Z dniem wejścia w życie niniejszej uchwały traci moc Uchwała Nr III/13/88 z dnia 29 grudnia 1988 r. w zakresie dotyczącym ustaleń wprowadzonych niniejszą Uchwałą.

#### § 5

Wykonanie uchwały powierza się Zarządowi Gminy Łukowica.

#### § 6

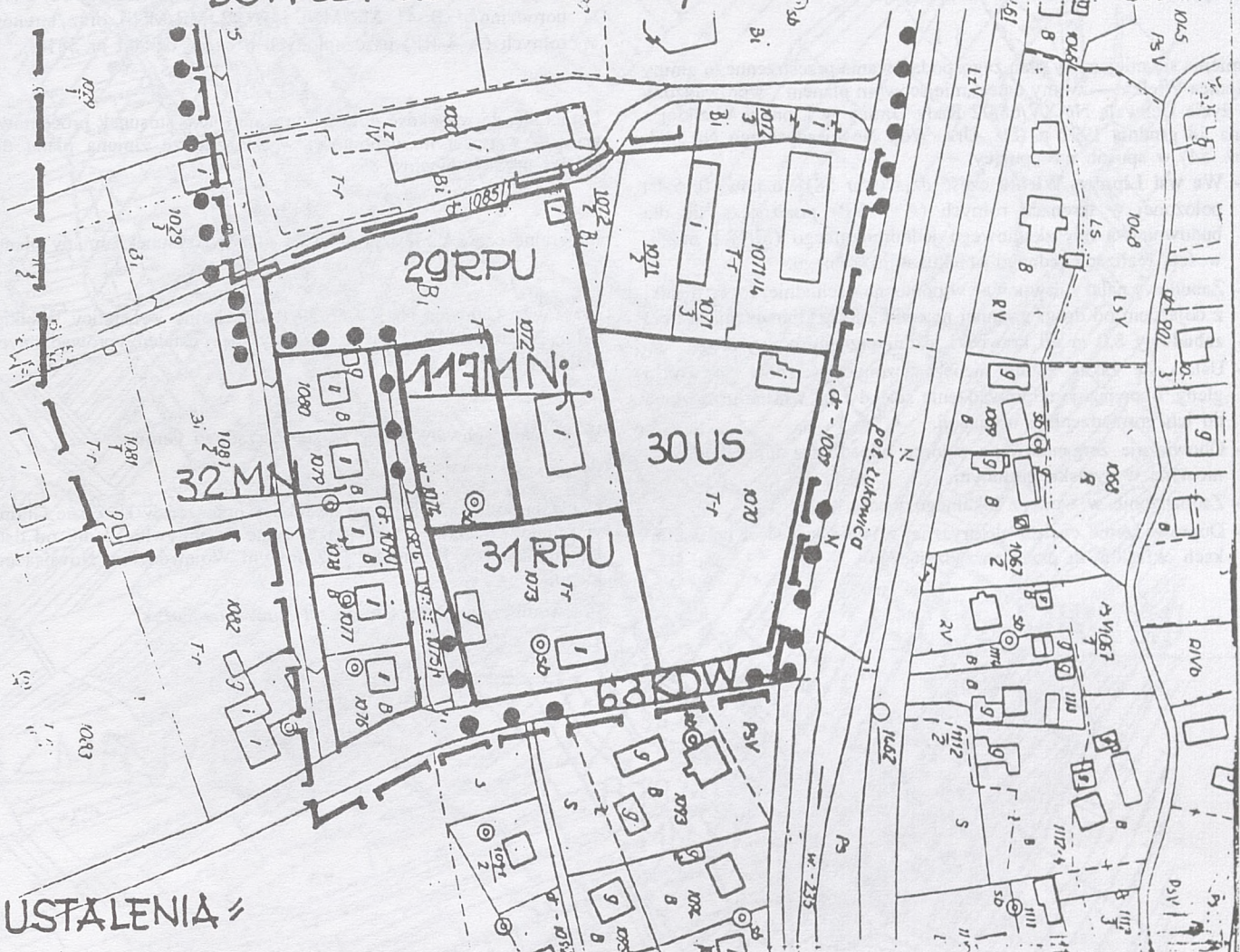
Uchwała podlega ogłoszeniu na tablicy ogłoszeń Urzędu Gminy Łukowica i wchodzi w życie po upływie 14 dni od daty jej publikacji w Dzienniku Urzędowym Województwa Nowosądeckiego.

Przewodniczący Rady Gminy: Józef Jędrzejek






ZAKŁADNIK DO UCHWAŁY RADY  
GMINY KUKOWICA NR XI/18/96

SKALA 1:2000

ZMIANA MIEJSCOWEGO PLANU OGÓLNEGO  
ZAGOSPODAROWANIA PRZESTRZENNEGO  
GMINY KUKOWICA WIEŚ KUKOWICA  
DOTYCZY DZIAŁKI NR 1072/1 SYMBOL 117 MN



USTALENIA

-  GRANICA OPRACOWANIA
-  GRANICA OCHRONY KONSERWATORSKIEJ / DECYZJA Z DN 11.12.1987 I DECYZJA 220/81 OR KSA 520
-  TERENY ZABUDOWY ZAGRODOWEJ JEDNORODZINNEJ
-  TERENY ZABUDOWY JEDNORODZINNEJ
-  TEREN OBJEKTU ZMIANY Z TERENÓW OBSŁUGI ROLNICTWA / CZĘŚĆ DZ. 1072/1 / NA TEREN BUDOWNICTWA JEDNORODZINNEGO O POW. 01820
- 20 RPU - TEREN URZĄDZEN OBSŁUGI ROLNICTWA
- 30 US - TEREN USŁUG SPORTU - ISTNIEJĄCE BUDYNKI
- 31 RPU - PAŃSTWOWY ZAKŁAD LECZNICTWA DLA ZMIERZĄT - ISTN.
- 32 MN - TEREN ZABUDOWY MIESZKANIOWEJ JEDNORODZ. ISTNIEJĄCE BUDYNKI
- 63 KDW - DROGA WOJEWÓDZKA KUKOWICA - JASTZEBIE

**UCHWAŁA Nr XV/85/96 RADY GMINY W LIPNICY WIELKIEJ**  
z dnia 26 marca 1996 r.

w sprawie: uchwalenia zmiany miejscowego planu zagospodarowania przestrzennego Gminy Lipnica Wielka

Działając na podstawie art. 18 ust. 2 pkt. 5 ustawy z dnia 8 marca 1990 r. o samorządzie terytorialnym (Dz. U. z 1996 r. Nr 13, poz. 74), art. 8 ust. 1, art. 10 ust. 3 art. 11 ust. 1, art. 26, art. 36 ust. 3 ustawy z dnia 7 lipca 1994 r. o zagospodarowaniu przestrzennym (Dz. U. Nr 89, poz. 415) oraz art. 7 ust. 1 ustawy z dnia 3 lutego 1995 r. o ochronie gruntów rolnych i leśnych (Dz. U. Nr 16, poz. 78) Rada Gminy w Lipnicy Wielkiej na wniosek Zarządu Gminy w Lipnicy Wielkiej uchwała co następuje:

§ 1

Zmienia się miejscowy plan zagospodarowania przestrzennego gminy Lipnica Wielka — zwany dalej „miejscowym planem”, wprowadzony w życie Uchwałą Nr XV/66/92 Rady Gminy w Lipnicy Wielkiej z dnia 28 grudnia 1992 r. (Dz. Urz. Woj. Nowosądeckiego Nr 5/93, poz. 54) w sposób następujący:

- We wsi Lipnica Wielka część działki nr 5818 o pow. 0,15 ha położonej w terenach rolnych (A 3 RP) przeznaczają się dla budownictwa mieszkaniowego jednorodzinne (MN) z możliwością realizacji jednego obiektu mieszkalnego.
- Zabudowę należy usytuować w północno-zachodniej części działki z dojazdem od drogi gminnej nr ewid. 5821. Obowiązująca linia zabudowy 8,0 m od krawędzi jezdni przedmiotowej drogi.
- Ustala się zakaz zrzutu nieoczyszczonych ścieków do wód i gleby, obowiązuje odprowadzenie ścieków na własne urządzenia do ich gromadzenia i utylizacji.
- Obowiązuje zorganizowana zbiórka odpadów z unieszkodliwianiem na wysypisku gminnym.
- Zaopatrzenie w wodę z lokalnego ujęcia.
- Doprowadzenie energii elektrycznej z istniejącej sieci na warunkach określonych przez zarządzającego.

- Ustala się zakaz uszczuplania terenów leśnych (oznaczonych w ewid. gruntów jako Ls) oraz terenów obudowy biologicznej potoku (A 4 W).
- W granicach opracowania adaptuje się ustalenia dotychczas obowiązującego planu dotyczące zasięgu terenów osiedleńczych o umiarkowanym rozwoju (B 2 MR/U) z wykluczeniem uciążliwych usług i rzemiosła, zasięgu terenów zabudowy zagrodowej i jednorodzinnej (B 41 MR/MNj i B 42 MR/MNj) oraz terenów rolnych (A 3 RP) uszczuplonych o część działki nr 5818.

§ 2

Ustala się, że wysokość opłaty wyrażonej jako stosunek procentowy wzrostu wartości nieruchomości w związku ze zmianą planu dla działki nr 5818 wynosi 8%.

§ 3

Integralną część niniejszej uchwały stanowi rysunek zmiany planu.

§ 4

Traci moc Uchwała Nr XV/66/92 Rady Gminy w Lipnicy Wielkiej z dnia 28 grudnia 1992 r. w części dotyczącej ustaleń wprowadzonych niniejszą zmianą.

§ 5

Wykonanie uchwały powierza się Zarządowi Gminy.

§ 6

Uchwała podlega ogłoszeniu na tablicy ogłoszeń w Urzędzie Gminy w Lipnicy Wielkiej i wchodzi w życie po upływie 14 dni od daty jej publikacji w Dzienniku Urzędowym Województwa Nowosądeckiego.

Przewodniczący Rady Gminy: dr Emil Kowalczyk

Zmiana miejscowego planu ogólnego zagospodarowania przestrzennego Gminy Lipnica Wielka skala 1: 5000 zatwierdzonego Uchwałą Nr XV/66/92 Rady Gminy w Lipnicy Wielkiej z dnia 28 grudnia 1992r.  
wieś: Lipnica Wielka


Załącznik do Uchwały Nr XV/85/96 Rady Gminy w Lipnicy Wielkiej z dnia 26 marca 1996 r. w sprawie wprowadzenia zmiany



Ustalenia: — granica opracowania

B 41 MR/MNj, B 42 MR/MNj - tereny zabudowy zagrodowej z dopuszczeniem jednorodzinnej

B2MRJ/U	tereny osiedlencze o umiarkowanym rozwoju z wykluczeniem uciążliwych usług i rzemiosła
A4W	strefa ekologiczna rzek i potoków wraz z obudową biologiczną
A1RL	tereny leśne
A3RP	tereny użytków rolnych
B11WL	ist. droga woj. nr 25442 Lipnica Wielka - Przywarówka
II	obszar przyrodniczo-kulturowy

 tereny posiadające zgodę rolni

Obszar objęty zmianą planu:

MN	budownictwo mieszkaniowe
----	--------------------------

Wydawca: Wojewoda Nowosądecki — Redakcja: Urząd Wojewódzki — Wydział Organizacji i Nadzoru, N. Sącz, ul. Jagiellońska 52 — Redaktor naczelny: Seweryn Głębowski

Tłoczono z polecenia Wojewody Nowosądeckiego z dnia 30 kwietnia 1996 r. w NFUG „Nowomag” Wydział Poligraficzny Nowy Sącz

Organizacja druku i kolportażu — Wydział Organizacji i Nadzoru Urzędu Wojewódzkiego w N. Sączu, ul. Jagiellońska 52 — tel. 43-74-23 Nakład 230 Cena: 1.20/12000