



DZIENNIK URZĘDOWY WOJEWÓDZTWA NOWOSĄDECKIEGO

Nowy Sącz, dnia 6 maja 1996 r.

Nr 18/96

267

Treść:**Poz.:****ROZPORZĄDZENIE WOJEWODY NOWOSĄDECKIEGO**

- 46 — Nr 9 z dnia 26 kwietnia 1996 r. zmieniające Rozporządzenie Nr 17 z dnia 5 czerwca 1995 r. w sprawie utworzenia strefy ciszy na Jeziorze Rożnowskim 267

UCHWAŁA

- 47 — Nr 135/XV/96 Rady Gminy w Podegrodziu z dnia 10 kwietnia 1996 r. w sprawie uchwalenia zmiany miejscowego planu zagospodarowania przestrzennego Gminy Podegrodzie 267

46

ROZPORZĄDZENIE NR 9 WOJEWODY NOWOSĄDECKIEGO

z dnia 26 kwietnia 1996 r.

w sprawie: zmiany rozporządzenia Nr 17 z dnia 5 czerwca 1995 r. w sprawie utworzenia strefy ciszy na Jeziorze Rożnowskim

Na podstawie art. 41 ustawy z dnia 31 stycznia 1980 r. o ochronie i kształtowaniu środowiska (tekst jednolity w Dz. U. z 1994 r. nr 49, poz. 196) oraz art. 53 ust. 1 ustawy z dnia 22 marca 1990 r. o terenowych organach rządowej administracji ogólnej (Dz. U. Nr 21, poz. 123, zmiany w 1991 r. Nr 75, poz. 328 i w 1995 r. Nr 74, poz. 368) zarządzam co następuje:

§ 1

W treści rozporządzenia Nr 17 Wojewody Nowosądeckiego z dnia 5 czerwca 1995 r. w sprawie utworzenia strefy ciszy na Jeziorze Rożnowskim (Dz. Urzęd. Woj. Nowosądeckiego Nr 15, poz. 80) wprowadza się następujące zmiany:

1. W § 1 ust. 3 zdanie pierwsze otrzymuje brzmienie:

„Na obszarze Jeziora Rożnowskiego od linii prostej łączącej przystań towarowo-pasażerską w miejscowości Koszarka z najbardziej na wschód wysuniętym punktem w przysiółku Zależe

do Zapory w Rożnowie ustanawia się całkowity zakaz używania jednostek pływających z napędem spalinowym”.

2. W § 2 dodaje się ustęp trzeci w brzmieniu:

„ust. 3. Zakaz określony w § 1 ust. 3 nie dotyczy jednostek pływających Ośrodków Wczasowych zlokalizowanych w strefie ciszy, nie mających dojazdu drogą lądową, wyłącznie w ramach przewozów wczasowiczów i towarów niezbędnych do funkcjonowania tych ośrodków. Dla tych jednostek pływających wyznacza się przystań towarową — Koszarka oraz pasażerską Koszarka i Gródek n/Dunajcem”.

§ 2

Rozporządzenie wchodzi w życie z dniem ogłoszenia w Wojewódzkim Dzienniku Urzędowym.

Wojewoda: w.z. Wicewojewoda: Jacek Rogowski

47

UCHWAŁA NR 135/XV/96 RADY GMINY W PODEGRODZIU

z dnia 10 kwietnia 1996 r.

w sprawie: uchwalenia zmiany miejscowego planu zagospodarowania przestrzennego Gminy Podegrodzie

Działając na podstawie art. 18 ust. 2 pkt. 5 ustawy z dnia 8 marca 1990 r. o samorządzie terytorialnym (Dz. U. z 1996 r. Nr 13, poz. 74), art. 8 ust. 1, art. 10 ust. 3, art. 11 ust. 1, art. 26 ustawy z dnia 7 lipca 1994 r. o zagospodarowaniu przestrzennym (Dz. U. Nr 89, poz. 415) oraz art. 7 ust. 2 ustawy z dnia 3 lutego 1995 r. o ochronie gruntów rolnych i leśnych (Dz. U. Nr 16, poz. 78) Rada Gminy w Podegrodziu uchwala co następuje:

§ 1

Zmienia się miejscowy plan zagospodarowania przestrzennego Gminy Podegrodzie, zwany dalej „miejscowym planem” wprowadzony Uchwałą Nr 9/III/88 Gminnej Rady Narodowej w Podegrodziu z dnia 30 grudnia 1988 r. z późniejszymi zmianami (Dz. Urz. Woj. Nowosądeckiego Nr 8/89, poz. 73, Nr 32/90, poz. 328, Nr 15/92, poz. 143, Nr 9/93, poz. 97, Nr 16/93, poz. 163, 164 i 165, Nr 18/93, poz. 188, 189 i 190, Nr 20/93, poz. 204 i 205, Nr 22/93, poz. 223 i 224, Nr 24/93, poz. 247, Nr 1/94, poz. 14, Nr 7/94, poz. 76, Nr 9/94, poz. 106, Nr 19/94, poz. 208 i 212, Nr 24/94,

poz. 255 i 256, Nr 26/95, poz. 122 i Nr 2/96, poz. 9) w następujący sposób:

I. Ustalenia ogólne:

1. Zmiana planu dotyczy terenów w „granicach opracowania” określonych w poszczególnych rysunkach planów: Nr 1, 2, 3, 4, 5, 6.

2. W rysunkach planów ustalono przeznaczenie terenów o różnych funkcjach i różnych zasadach zagospodarowania i użytkowania.

Linie rozgraniczające między tymi terenami są orientacyjne i dopuszcza się ich uściślenie w celu spełnienia wymogów przepisów szczególnych pod warunkiem, że nie będzie to kolidować z innymi ustaleniami planu.

3. Zasada dostosowania sposobu użytkowania terenów oraz warunków ich zagospodarowania do potrzeb ochrony środowiska przyrodniczego i kulturowego obejmuje:

- zakaz odprowadzania ścieków do gruntu i wód otwartych,
- obowiązek prowadzenia zorganizowanej zbiórki odpadów z unieszkodliwianiem ich na wiejskim wysypisku,
- zakaz uszczuplania terenów obudowy biologicznej wód płynących,
- obowiązek dostosowania rozwiązań konstrukcyjnych i architektonicznych w realizowanych obiektach do lokalnych warunków klimatycznych, krajobrazowych,
- zakaz stosowania w obiektach dachów płaskich i otwierania ich na całą długości.

II. Ustalenia szczegółowe:

Wieś Podegrodzie — rysunek planu Nr 1

- Część działki Nr 669/1 o pow. 0,15 ha pozostającą dotychczas w rolniczym użytkowaniu (02 RP) przeznaczają się dla budownictwa mieszkaniowego jednorodzinne (A 55a MRJ/Z).
- Utrzymuje się dotychczasową funkcję istniejących dróg: regionalnej Gólkowice—Chelmiec (A 01 RIII-30 m w liniach rozgraniczających) gminnych dojazdowych (A 96 Dw/Dh, A 94 Dw/Dh).
- Adaptuje się dotychczasowe przeznaczenie terenów mieszkaniowych (A 55 MRJ) oraz usług oświaty.
- Zaopatrzenie w wodę z lokalnego ujęcia, w energię elektryczną z istniejącej sieci na warunkach ustalonych przez Zarządzającego.

Wieś Podrzecze — rysunek planu Nr 2

- Część działek Nr 201 i 202 o łącznej powierzchni 0,18 ha, dotychczas pozostające w rolniczym użytkowaniu (02 RP) przeznaczają się dla budownictwa mieszkaniowego, jednorodzinne (MN) pod warunkiem dokonania odpowiednich uzgodnień dotyczących sposobu ich zagospodarowania z Zarządcą ujęć wody.
- Ustala się obowiązek uzyskania pozwolenia na użytkowanie obiektów na przedmiotowych działkach.
- Obowiązuje uporządkowanie gospodarki wodno-ściekowej przed uzyskaniem pozwolenia na użytkowanie.
- W granicach opracowania utrzymuje się dotychczasowe przeznaczenie pozostałych terenów: rolnych (02 RP), zabudowy zagrodowej (M 7 MRJ).
- Dojazd do działek od istniejącej drogi dojazdowej nr 138/1.
- Zaopatrzenie w wodę z lokalnego ujęcia, w energię elektryczną z istniejącej sieci na warunkach ustalonych przez Zarządzającego.

— rysunek planu Nr 3

- Część działki Nr 386/1 położoną w terenach rolnych (02 RP) poza strefą ochronną ujęcia wody przeznaczają się dla budownictwa mieszkaniowego, jednorodzinne (MN).
- Ustala się obowiązek uzyskania pozwolenia na użytkowanie obiektów realizowanych na przedmiotowej działce.
- Obowiązuje uporządkowanie gospodarki wodno-ściekowej przed uzyskaniem pozwolenia na użytkowanie obiektów.
- W granicach opracowania utrzymuje się dotychczasowe przeznaczenie pozostałych terenów: rolnych (02 RP), i budownictwa zagrodowego (M 14 MRJ).
- Dojazd do działki od istniejącej drogi dojazdowej.
- Zaopatrzenie w wodę z lokalnego ujęcia, w energię elektryczną z istniejącej sieci na warunkach określonych przez Zarządzającego.

Wieś Brzezna — rysunek planu Nr 4

- Działkę Nr 443 położoną w terenach rolnych (02 RP) przeznaczają się dla budownictwa mieszkaniowego, jednorodzinne (MN).
- Obowiązuje zakaz zmiany funkcji terenów leśnych (01 RL).
- Dojazd do działki istniejącą drogą lokalną (K 66 LIII).

- W granicach opracowania adaptuje się istniejącą zabudowę zagrodową.
- Utrzymuje się dotychczasowe przeznaczenie pozostałych terenów rolnych (02 RP) oraz zabudowy zagrodowej z dopuszczeniem jednorodzinnej.
- Zaopatrzenie w wodę z lokalnego ujęcia, w energię elektryczną z istniejącej sieci na warunkach ustalonych przez Zarządzającego.

Wieś Chochorowice — rysunek planu Nr 5

- Działkę Nr 88 położoną dotychczas w terenach rolnych (02 RP) przeznaczają się dla budownictwa mieszkaniowego, jednorodzinne (MN).
- Dojazd od drogi gminnej dojazdowej (L 21 Dw).
- W granicach opracowania utrzymuje się przeznaczenie terenów rolnych (02 RP, RZ), zabudowy zagrodowej i jednorodzinnej (L 3 MRJ) i lasów (RL).
- Zaopatrzenie w wodę z lokalnego ujęcia, w energię elektryczną z istniejącej sieci na warunkach ustalonych przez Zarządzającego.

Wieś Gostwica — rysunek planu Nr 6

- Część działki Nr 1039 położonej dotychczas w terenach rolnych (02 RP) i częściowo w terenie urządzeń obsługi gospodarki rolnej i usług (I 37 RUP) przeznaczają się dla budownictwa mieszkaniowego jednorodzinne (MN).
- Dojazd od istniejącej drogi lokalnej (I 47 LIII).
- W granicach opracowania utrzymuje się dotychczasowe przeznaczenie terenów zabudowy zagrodowej i jednorodzinnej (I 36 MRJ) oraz pozostałych terenów rolnych (02 RP).
- Zaopatrzenie w wodę z lokalnego ujęcia, w energię elektryczną z istniejącej sieci na warunkach ustalonych przez Zarządzającego.

§ 2

Integralną częścią niniejszej Uchwały są rysunki planów miejscowych nr 1, 2, 3, 4, 5, 6 sporządzone w skali 1 : 5000.

§ 3

Ustala się następujące wysokości opłat z tytułu wzrostu wartości nieruchomości — dla przypadków wymienionych w art. 36 ust. 3 ustawy z dnia 7 lipca 1994 r. o zagospodarowaniu przestrzennym — wyrażoną w stosunku procentowym:

— dla działki nr 669/1 w Podegrodziu	— 30%
— dla działek nr 201, 202 i 386/1 w Podrzeczu	— 30%
— dla działki nr 443 w Brzeznej	— 30%
— dla działki nr 88 w Chochorowicach	— 30%
— dla działki nr 1039 w Gostwicy	— 30%

§ 4

Z dniem wejścia w życie niniejszej Uchwały traci moc Uchwała Nr 9/III/88 Gminnej Rady Narodowej w Podegrodziu z dnia 30 grudnia 1988 r. z późniejszymi zmianami w zakresie dotyczącym ustaleń wprowadzonych niniejszą zmianą.

§ 5

Wykonanie Uchwały powierza się Zarządowi Gminy.

§ 6

Uchwała podlega ogłoszeniu na tablicy ogłoszeń Urzędu Gminy w Podegrodziu i wchodzi w życie po upływie 14 dni od daty jej publikacji w Dzienniku Urzędowym Województwa Nowosądeckiego.

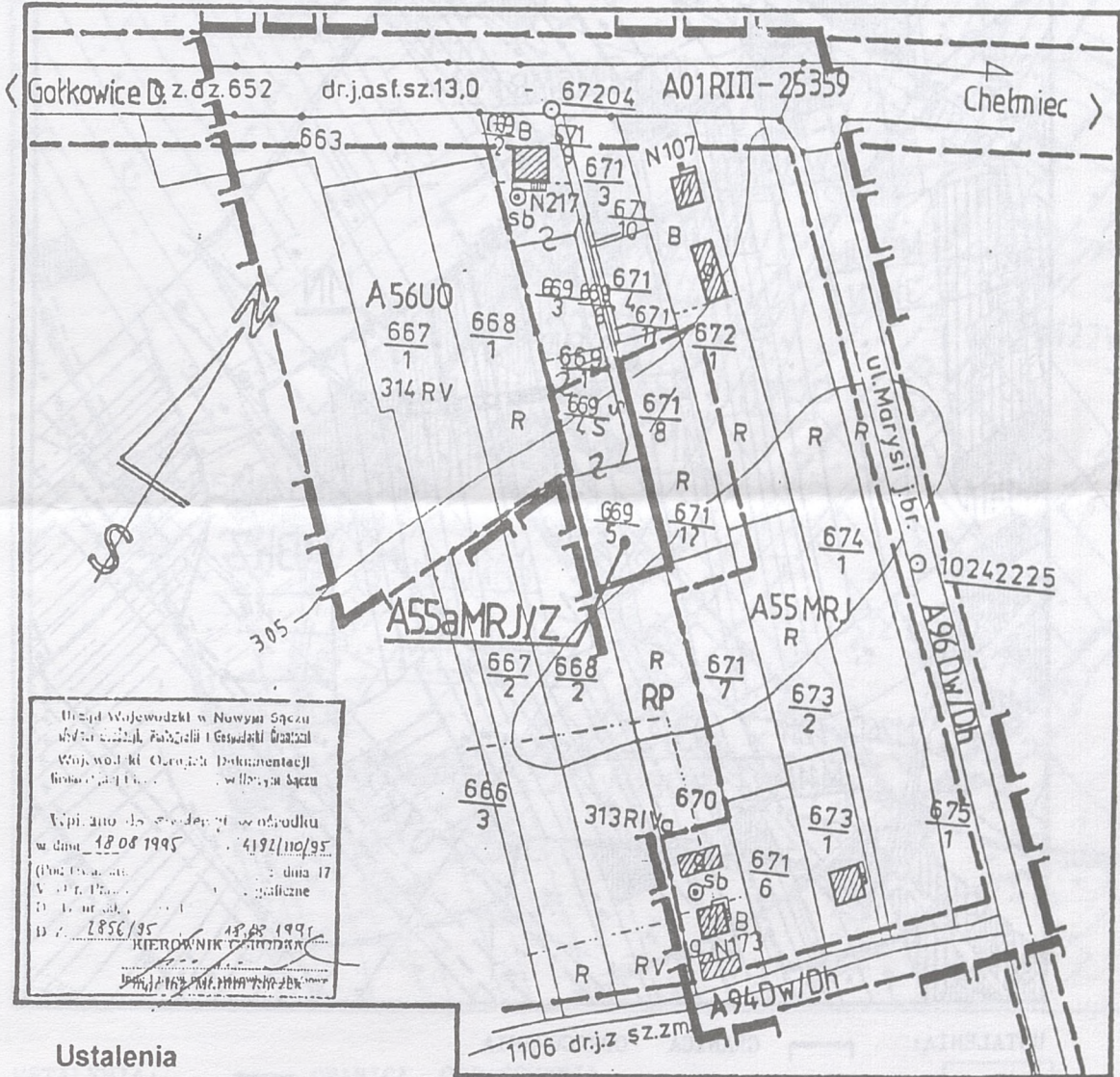
Przewodniczący Rady Gminy: Stanisław Średniawa

1 Załącznik do Uchwały Nr 135/XV/96
z dnia 10.04.96 Rady Gminy w Podegrodziu

GMINA PODEGRODZIE - wieś - PODEGRODZIE

RYSunEK PROJEKTU ZMIANY 1:2 000 w Miejscowym Planie Ogólnym Zagospodarowania Przemianowego Gminy Podegrodzie zatwierdzonym Uchwałą Nr 9/III/88 Gminnej Rady Narodowej w Podegrodziu z dnia 30 grudnia 1988 r. (Dz.Urz. Województwa Nowosądeckiego nr 8/89 poz. 73) wraz z późniejszymi zmianami.


WNIOSEK obejmujący działkę nr 669/1 o pow. 30,0 a w tym BRV-5,0a, RV - 25,0 a w zakresie zmiany dotychczasowego rolniczego przeznaczenia części działki 669/1 o pow. 15,0 a RV na cele zabudowy mieszkaniowej.



Urząd Województwa w Nowym Sączu
Wydział Geodezji, Katastru i Gospodarki Gruntami
Wojewódzki Ośrodek Dokumentacji
Inżynierskiej i Geodezyjnej w Nowym Sączu

Wpisano do ewidencji w odrędnieniu
w dniu 18.08.1995 4191/10/95
(Podpisano) : dnia 17
Wzrost: gminne
Dz. Urz. 2856/95 18.08.1995
KIEROWNIK KATASTRU
.....

Ustalenia



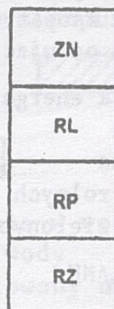
Granica terenu opracowania projektu zmiany planu

Drogi

MRJZ Teren objęty zmianą planu na cele mieszkaniowe

Linie rozgraniczające tereny o różnych funkcjach

MRJ Tereny budownictwa mieszkaniowego



ZN Tereny zieleni nieurządzonej

RL Tereny lasów chronionych

RP Tereny gruntów rolnych

RZ Tereny użytków zielonych

Plan nr 2 (załącznik do
Uchwały Nr 135/XV/96
Rady Gminy w Podegrodziu
z dnia 10 kwietnia 1996r.)

ZMIANA MIEJSCOWEGO PLANU OGÓLNEGO ZAGOSPODAROWANIA
PRZESTRZENNEGO GMINY PODEGRÓDZIE skala 1:5 000

zatwierdzonego Uchwałą Nr 9(III)88 Gminnej Rady

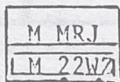
Narodowej w Podegrodziu z dnia 30 grudnia 1988r.

WIEŚ: PODRZECZE

dz.nr 201 i 202.



USTALENIA: ——— GRANICA OPRACOWANIA



teren zabudowy zagrodowej z dopuszczeniem jednorodzinnej
tereny urządzeń zaopatrzenia w wodę
strefa ochronna od ujęć wody

110kV

istniejąca linia energetyczna 110 kV

M 25Dw

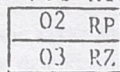
ulica dojazdowa

M01 RIII

droga regionalna



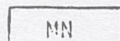
tereny posiadające zgodę rolna



tereny gruntów rolnych
tereny użytków zielonych

07 KR rezerwa terenu pod projektowany
układ komunikacyjny

OBZAR OBJĘTY ZMIANĄ PLANU:



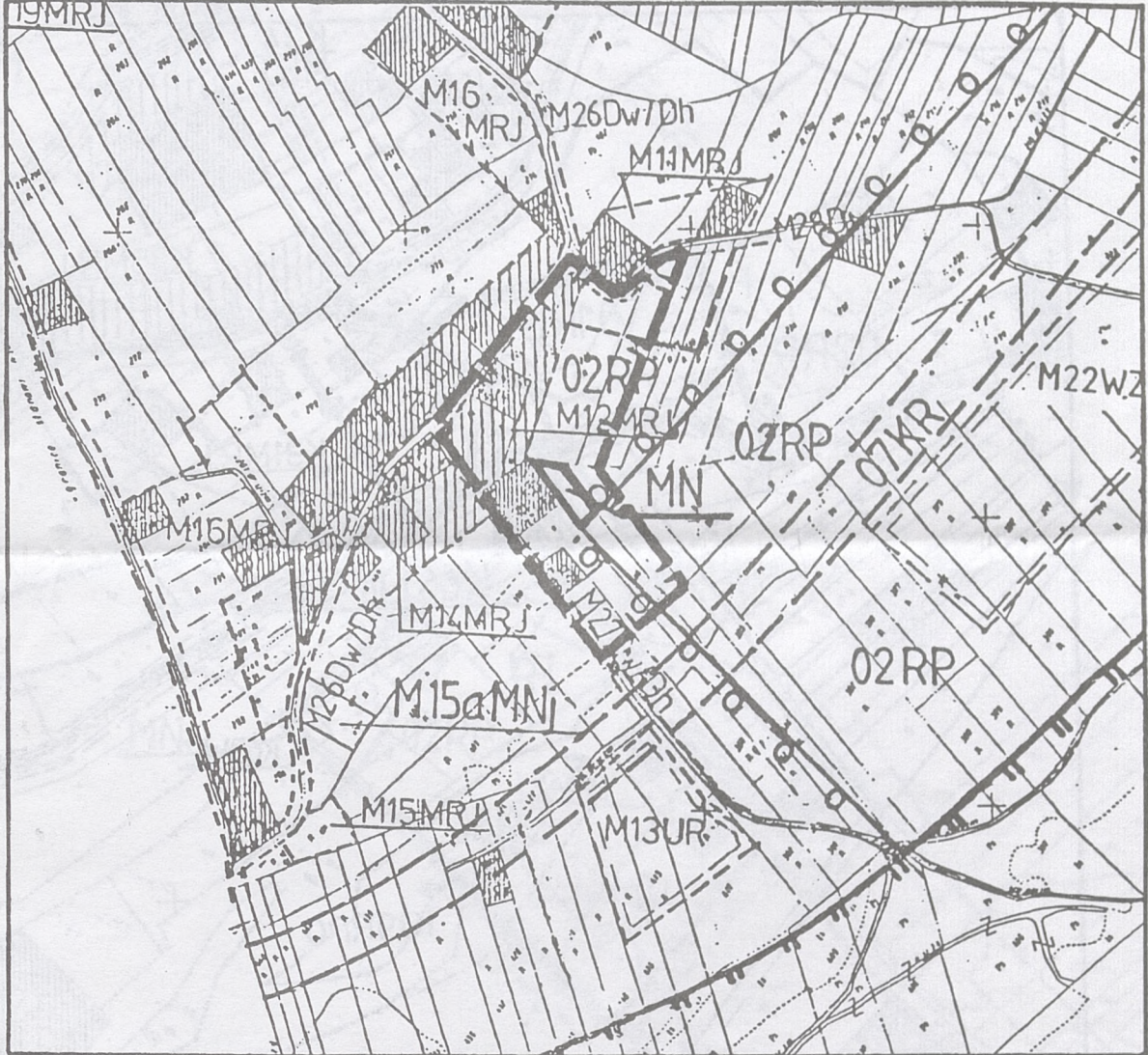
zabudowa mieszkaniowa jednorodzinna

Plan nr 3 (załącznik do
Uchwały Nr 135|XV|96
Rady Gminy w Podegrodziu
z dnia 10 kwietnia 1996r.)

ZMIANA MIEJSCOWEGO PLANU OGOLNEGO ZAGOSPODAROWANIA
PRZESTRZENNEGO GMINY PODEGRODZIE skala 1: 5 000
zatwierdzonego Uchwała Nr 9(III)88 Gminnej Rady
Narodowej w Podegrodziu z dnia 30 grudnia 1988r.

DZ.NR 386(1)

WIEŚ: PODRZECZE



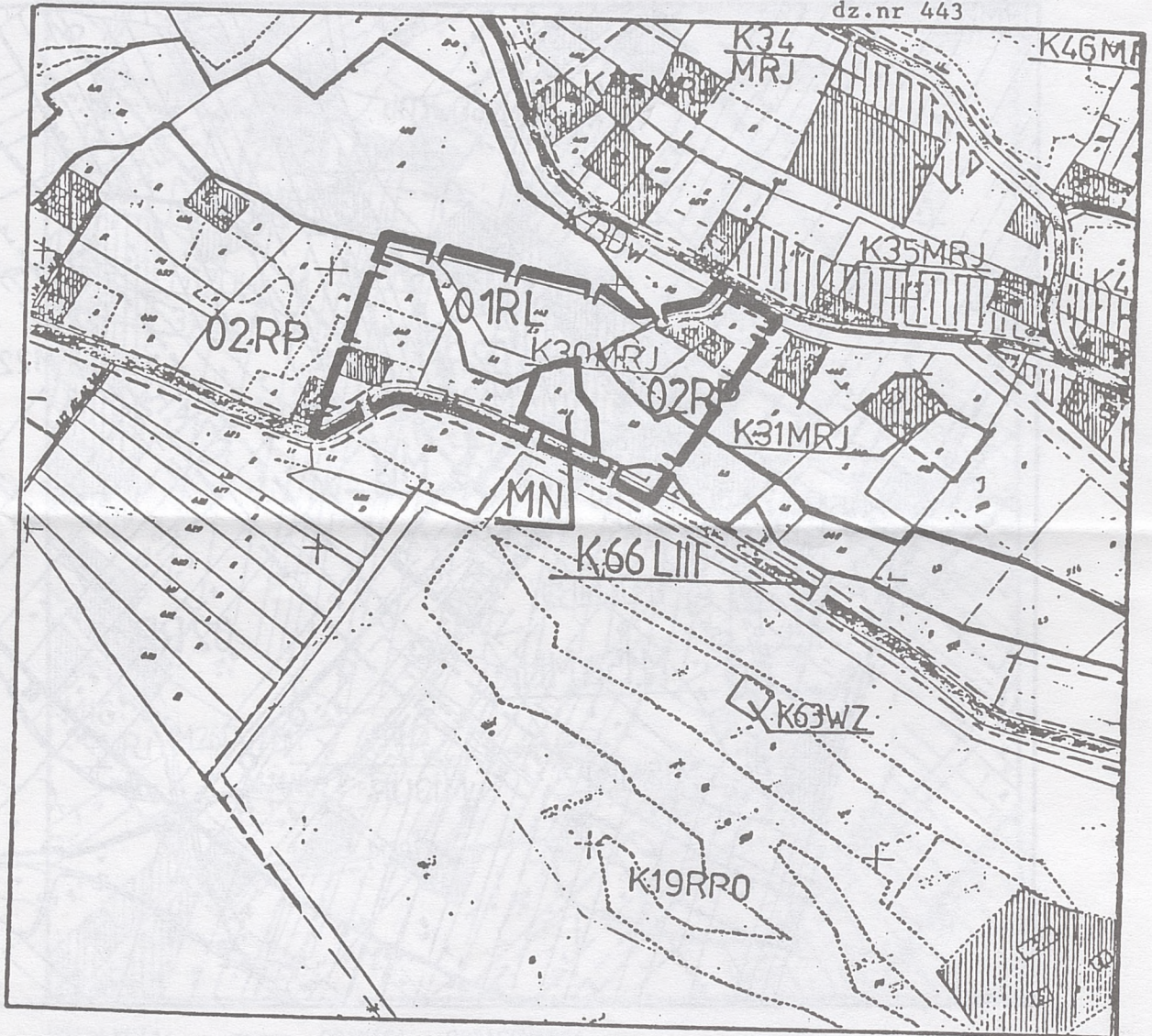
USTALENIA: — GRANICA OPRACOWANIA


M MRJ	tereny zabudowy zagrodowej z dopuszczeniem jednorodzinnej
02 RP	tereny gruntów rolnych
M28Dw	ulica dojazdowa
M27Dw(Dh)	ulica dojazdowa
M26Dw(Dh)	ulica dojazdowa
M22 WZ	tereny urządzeń zaopatrzenia w wodę
07 KR	strefa ochronna od ujęcia wody
	rezerva terenu pod projektowany układ komunikacyjny
OBSZAR OBJĘTY ZMIANA PLANU:	
MN	zabudowa mieszkaniowa jednorodzinna

Plan nr 4 (załącznik do
Uchwały Nr 135/XV/96
Rady Gminy w Podegrodziu
z dnia 10 kwietnia 1996r.)

ZMIANA MIEJSCOWEGO PLANU OGÓLNEGO ZAGOSPODAROWANIA
PRZESTRZENNEGO GMINY PODEGRODZIE skala 1: 5 000
zatwierdzonego Uchwała NR 9. (III)88 Gminnej Rady
Narodowej w Podegrodziu z dnia 30 grudnia 1988r.
WIEŚ: BRZEZNA

dz.nr 443



USTALENIA:  GRANICA OPRACOWANIA

K MRJ

tereny zabudowy zagrodowej z dopuszczeniem jednorodzinnej

02 RP

tereny gruntów rolnych



tereny posiadające zgodę rolną

K73 Dw

ulica dojazdowa

01 RL

tereny lasów chronione przed zainwestowaniem

K66 LIII

droga lokalna

potoki do uzupełnienia obudowy biologicznej

OBSZAR OBJEKT ZMIANA PLANU:

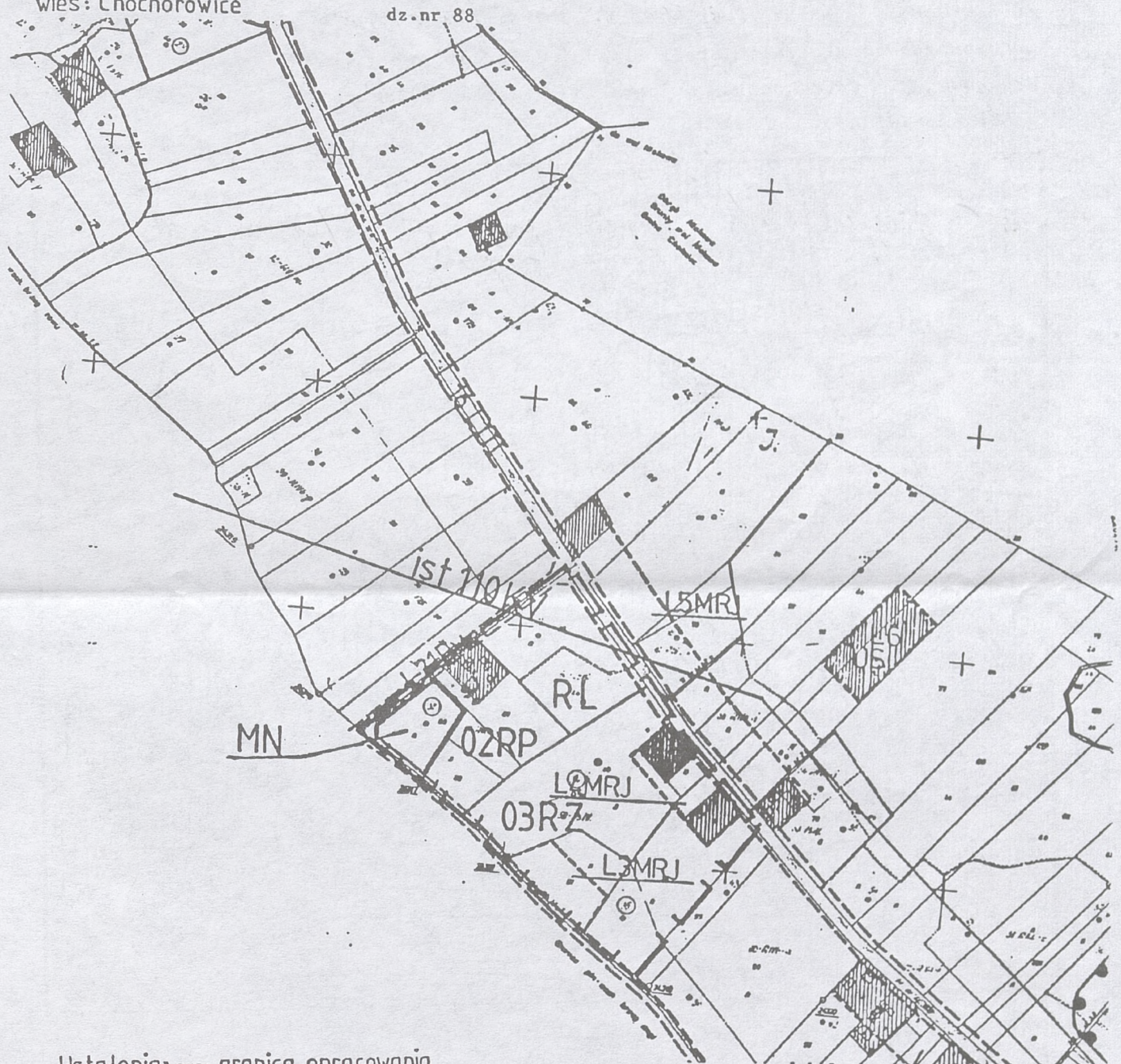
MN

zabudowa mieszkaniowa jednorodzinna

Zmiana miejscowego planu ogólnego zagospodarowania przestrzennego Gminy Podęgorzcie skala 1:5000 zatwierdzonego Uchwałą Nr 9/III/88 Gminnej Rady Narodowej w Podęgorzciu z dnia 30 grudnia 1988r.

wieś: Chochorowice

Plan nr 5 (załącznik do Uchwały Nr 135/XV/96 Rady Gminy w Podęgorzciu z dnia 10 kwietnia 1996r.



Ustalenia: — granica opracowania

- | | |
|----------|--|
| MRJ | tereny zabudowy zagrodowej z dopuszczeniem jedno-rodzinnej |
| L16 LIII | droga lokalna |
| 02RP | tereny gruntów rolnych |
| 03RZ | tereny użytków zielonych |

110KV linia energetyczna 110kV

L21Dw ulica dojazdowa

- | | |
|----|--------------|
| RL | tereny leśne |
|----|--------------|

Obszar objęty zmianą planu:

- | | |
|----|-------------------------------------|
| MN | zabudowa mieszkaniowa jednorodzinna |
|----|-------------------------------------|

Plan nr 6 (załącznik do
Uchwały Nr 135/XV/96
Rady Gminy w Podegrodziu
z dnia 10 kwietnia 1996r.)


ZMIANA MIEJSCOWEGO PLANU OGÓLNEGO ZAGOSPODAROWANIA
PRZESTRZENNEGO GMINY PODEGRODZIE skala 1:5 000

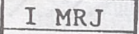
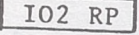

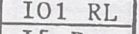
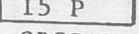
zatwierdzonego Uchwała Nr 9(III)88 Gminnej Rady
Narodowej w Podegrodziu z dnia 30 grudnia 1988r.

WIEŚ: GOSTWICA

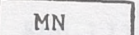
dz.nr 1039



USTALENIA:  GRANICA OPRACOWANIA

- | | | |
|---|----------|--|
|  | I MRJ | teren zabudowy zagrodowej z dopuszczeniem jednorodzinnej |
|  | I02 RP | tereny gruntów rolnych |
|  | I47 LIII | ulica dojazdowa |
|  | I01 RL | tereny lasów chronionych przed zainwestowaniem |
|  | I5 P | teren składowy |

OBSZAR OBJĘTY ZMIANĄ PLANU:

- | | | |
|---|----|-------------------------------------|
|  | MN | zabudowa mieszkaniowa jednorodzinna |
|---|----|-------------------------------------|