



DZIENNIK URZĘDOWY WOJEWÓDZTWA NOWOSĄDECKIEGO

Nowy Sącz, dnia 31 grudnia 1996 r.

Nr 75/96*

1487

Treść: Str.
Poz.:

ROZPORZĄDZENIE WOJEWODY NOWOSĄDECKIEGO

215 — Nr 47 z dnia 20 grudnia 1996 r. w sprawie ustalenia wojewódzkiej listy biegłych 1487

UCHWAŁY

216 — Nr XXIII/163/96 Rady Gminy Grybów z dnia 14 listopada 1996 r. w sprawie uchwalenia zmian miejscowego planu zagospodarowania przestrzennego Gminy Grybów wsi: Stróże, Biała Niżna, Krużłowa Niżna, Krużłowa Wyżna i Siolkowa 1489

217 — Nr XLI/218/96 Rady Gminy Chelmiec z dnia 21 listopada 1996 r. w sprawie uchwalenia zmiany miejscowego planu zagospodarowania przestrzennego Gminy Chelmiec 1496

215

ROZPORZĄDZENIE NR 47 WOJEWODY NOWOSĄDECKIEGO

z dnia 20 grudnia 1996 r.

w sprawie ustalenia wojewódzkiej listy biegłych

Na podstawie art. 4 ust. 1 i 3 ustawy z dnia 22 marca 1990 r. o terenowych organach rządowej administracji ogólnej (Dz. U. Nr 21, poz. 123 z 1991 r. Nr 75, poz. 328) i art. 38 ust. 1 ustawy z dnia 29 kwietnia 1985 r. o gospodarce gruntami i wywłaszczaniu nieruchomości (Dz. U. z 1991 r. Nr 30 poz. 127, Nr 103, poz. 446 i Nr 107, poz. 464, z 1993 r. Nr 47, poz. 212, Nr 131, poz. 629, z 1994 r. Nr 27, poz. 96, Nr 31, poz. 118, Nr 84, poz. 384, Nr 85, poz. 388, Nr 89, poz. 415 i Nr 123, poz. 601) — rozporządza się, co następuje:

§ 1

Powołuje się biegłych do szacowania nieruchomości w składzie osobowym ustalonym w liście wojewódzkiej stanowiącej załącznik do rozporządzenia.

§ 2

Biegli upoważnieni są do ustalania wartości gruntów niezabudowanych, znajdujących się pod zabudową, gruntów leśnych oraz budynków, lokali i innych urządzeń.

§ 3

Biegli wykazujący nieudolność lub niedbalstwo przy wykonywaniu swoich obowiązków podlegają odwołaniu i skreśleniu z listy wojewódzkiej.

§ 4

Wykonanie rozporządzenia powierza się Dyrektorowi Wydziału Geodezji Kartografii i Gospodarki Gruntami Urzędu Wojewódzkiego w Nowym Sączu.

§ 5

Traci moc rozporządzenie Nr 11 Wojewody Nowosądeckiego z dnia 4 marca 1994 r. w sprawie ustalenia wojewódzkiej listy biegłych (Dz. Urz. Woj. Nowosądeckiego nr 3/94 z dnia 15 marca 1994 roku i rozporządzenie nr 27 z dnia 15 grudnia 1995 r. w sprawie ustalenia wojewódzkiej listy biegłych (Dz. Urz. Woj. Nowosądeckiego nr 35/95 z dnia 21 grudnia 1995 r.).

§ 6

Rozporządzenie wchodzi w życie po upływie 14 dni od dnia ogłoszenia w Dzienniku Urzędowym Województwa Nowosądeckiego.

Wojewoda: Marek Oleksiński

Załącznik Nr 1 do rozporządzenia Nr 47 Wojewody Nowosądeckiego z dnia 20 grudnia 1996 r.

BIEGLI DO SZACOWANIA NIERUCHOMOŚCI

Lp.	Nazwisko i imię	wykształcenie	miejsce zamieszkania	nr telefonu
1.	Bukowska Grażyna	wyższe	34-400 Nowy Targ oś.Topolowe 5/12	

2. Burnatowska Halina	średnie	38-300 Gorlice ul. Kopernika 8/4	
3. Chebda Anna	wyższe	33-300 Nowy Sącz ul. Królowej Jadwigi 37/75	(0-18) 43-81-38
4. Czerwiński Kazimierz	wyższe	34-460 Szczawnica ul. Szlachtowa 14d	(0-187) 221-24
5. Demusz Andrzej	wyższe	33-300 Nowy Sącz ul. Gucwy 25	(0-18) 42-71-93
6. Gałęcki Jerzy	wyższe	33-380 Krynica ul. Czarny Potok 33/81	
7. Golak Maria	wyższe	34-400 Nowy Targ ul. Szaflarska 100	
8. Gołębiowski Antoni	wyższe	33-300 Nowy Sącz ul. Grunwaldzka 115/18	(0-18) 43-53-49
9. Jasiński Ryszard	wyższe	33-300 Nowy Sącz ul. Hubala 5/29	(0-18) 41-18-36 lub 41-40-44
10. Jaśkiewicz Zbigniew	wyższe	33-380 Krynica ul. Piłsudskiego 19	
11. Jargut Zofia	wyższe	33-300 Nowy Sącz ul. M. Konopnickiej 28/39	(0-18) 43-61-43
12. Jeleń Niezgoda Krystyna	wyższe	38-300 Gorlice ul. Jesionowa 30	
13. Kliszczyk Janusz	wyższe	38-300 Gorlice ul. M. Konopnickiej 23/53	
14. Konieczny Tadeusz	wyższe	38-307 Sękowa 250	
15. Kościsz Walerian	wyższe	33-300 Nowy Sącz ul. Szkolna 22/4	
16. Kwak Antoni	wyższe	34-400 Nowy Targ ul. Kolejowa 142	
17. Krzemień Krystyna	wyższe	33-300 Nowy Sącz ul. Armii Krajowej 2/16	(0-18) 41-52-65
18. Lichoń Alicja	wyższe	33-300 Nowy Sącz ul. Lwowska 73/2	
19. Łuczkiwicz Tomasz	wyższe	33-300 Nowy Sącz ul. Gorkowska 2/24	(0-18) 42-76-11
20. Małek Joanna	wyższe	33-300 Nowy Sącz ul. I Brygady 36/99	
21. Małuch Małgorzata	wyższe	38-307 Sękowa 178	
22. Mateja Izabela	wyższe	34-700 Rabka ul. Kilińskiego 44c	
23. Migacz Stanisław	wyższe	33-340 Stary Sącz ul. J. Czecha 10	(0-18) 43-77-15 46-11-40 0.90361455
24. Ochoda Stanisław	wyższe	33-330 Nowy Sącz ul. Gucw 19	(0-18) 42-71-86

25. Oleksy Marek	średnie	33-300 Nowy Sącz ul. Hallera 17/36	
26. Olszewska Maria	wyższe	33-300 Nowy Sącz ul. Lwowska 85/21	(0-18) 41-56-54
27. Pawlak Mariola	wyższe	33-300 Nowy Sącz ul. I Brygady 14/1	(0-18) 42-75-67
28. Piotrowska Zofia	wyższe	33-300 Nowy Sącz ul. Nawojowska 21/26	(0-18) 43-68-23
29. Piszczek Marek	wyższe	33-300 Nowy Sącz ul. Browarna 44/16	(0-18) 42-70-57
30. Ryczek Marian	wyższe	33-311 Wielogłowy Dąbrowa 112	(0-18) 43-21-83
31. Sopiaryz Stanisław	wyższe	34-400 Nowy Targ ul. Ogrodowa 110	
32. Sus Leszek	wyższe	33-300 Nowy Sącz ul. Sienkiewicza 75	(0-18) 42-26-84
33. Stanek Tomasz	wyższe	33-300 Nowy Sącz ul. Raclawicka 43/3	
34. Starkiewicz Ziemomysł	wyższe	33-380 Krynica ul. Kościuszki 1/40	
35. Szperlak Lidia	wyższe	34-400 Nowy Targ oś. Witosy 28/5	
36. Szpuler Jan	wyższe	34-400 Nowy Targ ul. Na Równi 15	(0-187) 673-31 lub 627-97
37. Tokarczyk Stanisław	wyższe	33-342 Barcice Barcice Dolne 118	
38. Tymorek Jacek	wyższe	34-520 Poronin ul. A. Gut-Stapińskiej 8	0.90384653
39. Wachowicz Stefan	wyższe	38-333 Zagórzany 629	

216

UCHWAŁA NR XXIII/163/96 RADY GMINY GRYBÓW
z dnia 14 listopada 1996 rok

w sprawie uchwalenia zmiany miejscowego planu zagospodarowania przestrzennego Gminy Grybów wsi: Stróże, Biała Niżna, Krużłowa Niżna, Krużłowa Wyżna i Siółkowa

Działając na podstawie art. 18 ust. 2 pkt. 5 ustawy z dnia 8 marca 1990 r. o samorządzie terytorialnym (Dz. U. z 1996 r. Nr 13, poz. 74, i Nr 58, poz. 261), art. 1, art. 10 ust. 3 art. 11 ust. 1, art. 26 ustawy z dnia 7 lipca 1994 r. o zagospodarowaniu przestrzennym (Dz. U. Nr 89, poz. 415) oraz art. 7 ustawy z dnia 3 lutego 1995 r. o ochronie gruntów rolnych i leśnych (Dz. U. Nr 16, poz. 78), w związku z uchwałą Nr XIX/133/96 Rady Gminy Grybów z dnia 28 czerwca 1996 r. — Rada Gminy Grybów uchwala, co następuje:

§ 1

Zmienia się miejscowy plan zagospodarowania przestrzennego Gminy Grybów (zwany dalej „planem miejscowym”) wprowadzony uchwałą Nr XX/90-92 Rady Gminy Grybów z dnia 30 grudnia 1992 r. (Dziennik Urzędowy Województwa Nowosądeckiego Nr 2/93, poz. 18, Nr 19/93, poz. 194, Nr 1/94, poz. 10, Nr 4/94, poz. 42, Nr 6/94,

poz. 60, Nr 9/94, poz. 100, Nr 19/94, poz. 211, Nr 24/94, poz. 247, Nr 22/95, poz. 111, Nr 11/96, poz. 32, Nr 37/96, poz. 95 w sposób następujący:

I. Ustalenia ogólne:

1. W zakresie dopuszczalnej funkcji uzupełniającej urządzeń infrastruktury technicznej, zasad i standardów kształtowania zabudowy, gabarytów obiektów, stref ochronnych i stref uciążliwości w terenach objętych zmianą obowiązują ustalenia planu miejscowego.
2. W rozwiązaniach architektoniczno-konstrukcyjnych ustala się stosowanie dachów stromych oraz zakaz otwierania dachów na większej części połaci dachowej.
3. W terenach objętych zmianą ustala się zakaz odprowadzania nieczystości, ścieków do wód i gruntów bez zgody właściwych organów ochrony środowiska i inspekcji sanitarnej.

II. Ustalenia szczegółowe:**1. Wieś STRÓŻE - Rysunek planu Nr 1**

- a) Działkę Nr 1070 o pow. ok. 0.22 ha stanowiącą dotychczas użytek rolny „3RP” przeznaczają się dla budownictwa mieszkalnego z dopuszczeniem usług nieuciążliwych i oznacza symbolem „8a MN/U”.
- b) Ustala się:
 - b.1) przy wydzielaniu działek budowlanych, każda działka winna mieć zapewniony dojazd od drogi publicznej,
 - b.2) zaopatrzenie w wodę z ujęcia własnego lub z wodociągu lokalnego, na warunkach uzgodnionych z administratorem sieci,
 - b.3) zaopatrzenie w energię elektryczną w uzgodnieniu z Zakładem Energetycznym,
 - b.4) odprowadzenie ścieków wyłącznie do szczelnego zbiornika do okresowego opróżniania, a po skanalizowaniu lewobrzeżnej części wsi Stróże — do kolektora,
 - b.5) doprowadzenie gazu z sieci lokalnej w uzgodnieniu z Zakładem Gazowniczym.

2. Wieś BIAŁA NIŻNA - Rysunek planu Nr 2

- a) Części działek Nr 552 i 553 o pow. ok. 0.12 ha położone dotychczas w rezerwie komunikacji „01 KMR” i „02 KMR” przeznaczają się pod budownictwo mieszkalne z dopuszczeniem usług nieuciążliwych i oznacza symbolem „8a MN/U”.
- b) Linie zabudowy nieprzekraczalne 11.5 m od krawędzi jezdni drogi krajowej oraz tylna linia zabudowy 50.0 m od osi drogi krajowej.
- c) Pozostałe ustalenia jak dla terenu objętego rysunkiem planu Nr 1.

3. Wieś KRUŻŁOWA NIŻNA - Rysunek planu Nr 3

- a) Działkę Nr 103/5 o pow. 0.20 ha położoną dotychczas w terenie rolnym „3 RP” przeznaczają się dla budownictwa mieszkalnego z dopuszczeniem usług nieuciążliwych i oznacza symbolem „8a MN/U”.
- b) Linia zabudowy min. 20.0 m od krawędzi jezdni drogi wojewódzkiej.
- c) Pozostałe ustalenia jak dla terenu objętego rysunkiem planu Nr 1, p.b.1 do b.5.

4. Wieś SIOŁKOWA — Rysunek planu Nr 4

- a) Działkę Nr 2229/1 o pow. 0.09 ha stanowiącą dotychczas użytek rolny „3RP” przeznaczają się dla budownictwa mieszkalnego z dopuszczeniem usług nieuciążliwych i oznacza symbolem „8a MN/U”.
- b) Pozostałe ustalenia jak dla terenu objętego rysunkiem planu Nr 1 — p. b.2 do b.5.

5. Wieś KRUŻŁOWA WYŻNA — Rysunek planu Nr 5

- a) Działkę Nr 349-1 o pow. 0.12 ha stanowiącą dotychczas użytek rolny „3RP” przeznaczają się dla budownictwa mieszkalnego z dopuszczeniem usług nieuciążliwych i oznacza symbolem „8a MN/U”.
- b) Pozostałe ustalenia jak dla terenu objętego rysunkiem planu Nr 1 — p. b.1 do b.5.

§ 2

Ustala się następującą wysokość opłaty wyrażonej w stosunku procentowym wzrostu wartości nieruchomości w związku ze zmianą planu:

— dla działek Nr 1070 w Stróżach i Nr 552 i 553 w Białej Niżnej — 18%,

— dla działki Nr 2229/1 w Siołkowej — 11%,

— dla działek Nr 103/5 w Krużłowej Niżnej i Nr 349/1 w Krużłowej Wyżnej — 6%.

§ 3

Integralną częścią niniejszej uchwały są rysunki planów w skali 1 : 5000 na załącznikach od Nr 1 do Nr 5.

§ 4

Z dniem wejścia w życie niniejszej uchwały traci moc uchwała wymieniona w § 1, w części dotyczącej terenów objętych zmianą.

§ 5

Wykonanie uchwały powierza się Zarządowi Gminy.

§ 6

Uchwała podlega ogłoszeniu i wchodzi w życie po upływie 14 dni od daty jej opublikowania w Dzienniku Urzędowym Województwa Nowosądeckiego.

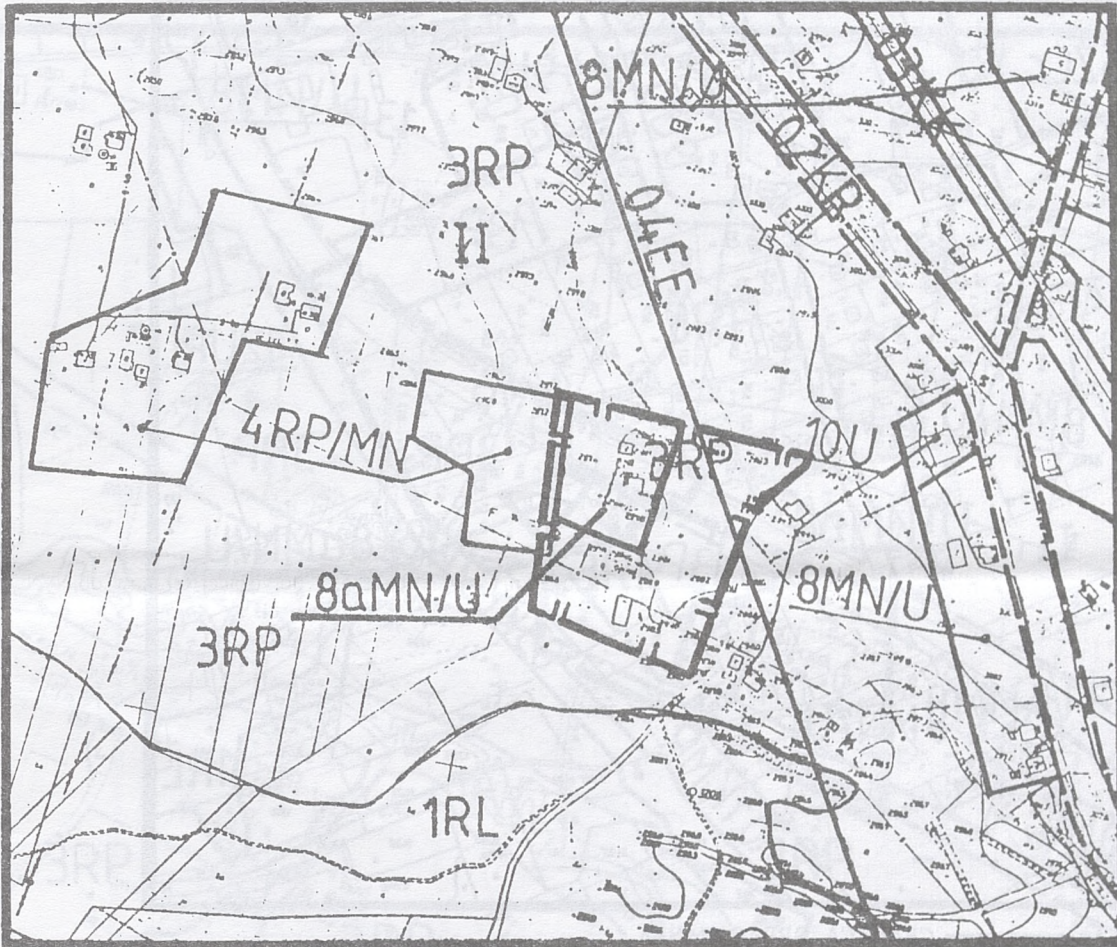
Przewodniczący Rady Gminy: mgr Kazimierz Siedlarz

Plan nr 1 (załącznik do Uchwały Nr XXIII/163/96 Rady Gminy Grybów z dnia 14 listopada 1996 r.)


ZMIANA MIEJSCOWEGO PLANU OGÓLNEGO ZAGOSPODAROWANIA PRZESTRZENNEGO GMINY GRYBÓW
skala 1 : 5000
wprowadzonego Uchwałą Nr XX/90/92 Rady Gminy Grybów z dnia 30 grudnia 1992 r.

Wieś: STRÓŻE

dz. nr 1070



USTALENIA:   GRANICA OPRACOWANIA

8 MN U	linie rozgraniczające tereny o różnych funkcjach - obowiązujące
4 RP MN	tereny osiedleńcze - realizacja różnych form mieszkalnictwa
10 U	tereny usług różnych - funkcja mieszkaniowa uzupełniająca
1 RL	lasy i zadrzewienia o dużych wartościach przyrodniczych
3 RP	tereny rolne - wskazane rolnictwo ekologiczne
03 KK	linia kolejowa istniejąca
02 KR	drogi krajowe o funkcji lokalnej
04 EE	linia elektroenergetyczna 110 kV
	zasięg wylewów powodziowych 1‰
II	strefa kulturowa Pogórza o dominacji rolnictwa, osadnictwa i działalności gospodarczej

OBSZAR OBJĘTY ZMIANĄ PLANU:

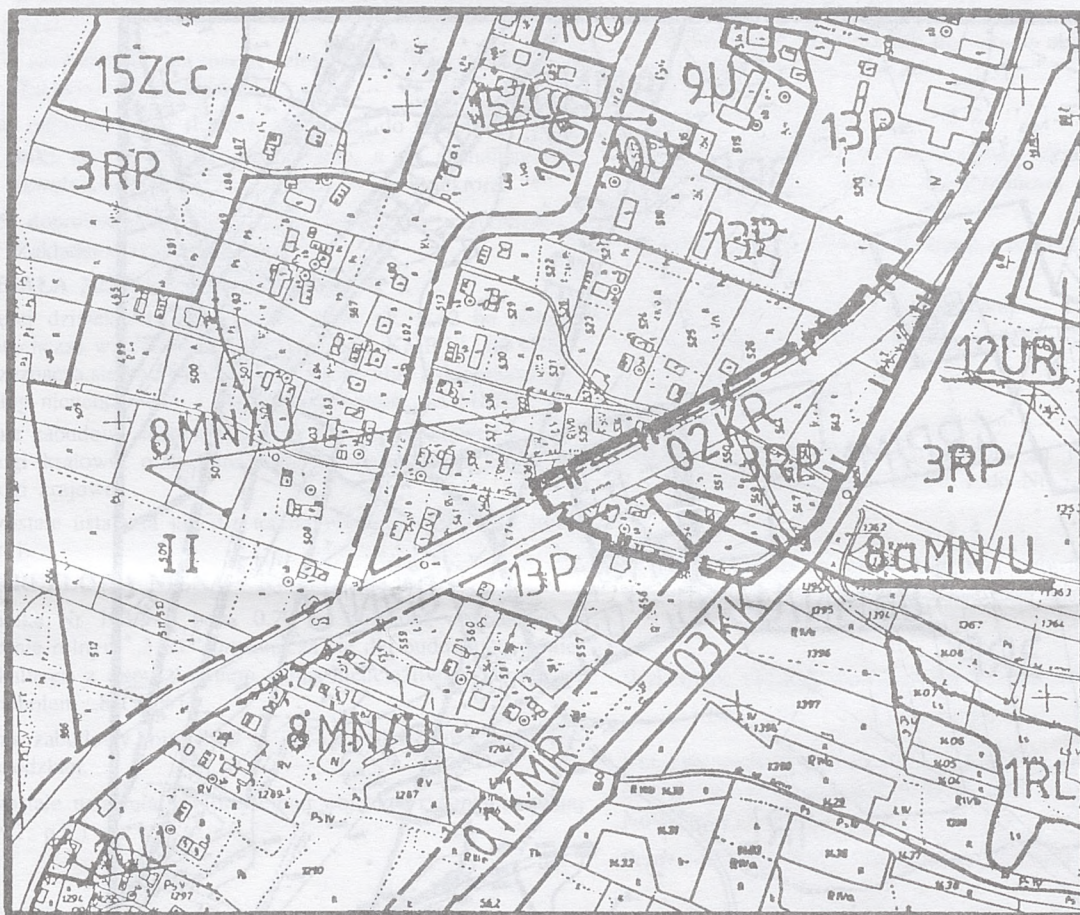
8 a MN U	teren zabudowy mieszkaniowej z dopuszczeniem usług
----------	--

Plan nr 2 (załącznik do Uchwały Nr XXIII/163/96 Rady Gminy Grybów z dnia 14 listopada 1996 r.)

ZMIANA MIEJSCOWEGO PLANU OGÓLNEGO ZAGOSPODAROWANIA PRZESTRZENNEGO GMINY GRYBÓW
 skala 1 : 5000
 wprowadzonego Uchwałą Nr XX/90/92 Rady Gminy Grybów z dnia 30 grudnia 1992 r.

Wieś: BIAŁA NIŻNA

dz. nr 552, 553



USTALENIA: GRANICA OPRACOWANIA

linie rozgraniczające tereny o różnych funkcjach – obowiązujące

8 MN U	tereny osiedleńcze – realizacja różnych form mieszkalnictwa usług i rzemiosła
13 P	tereny przemysłu, działalności i obsługi techniczno-gospodarczej gminy i wsi
10 U	tereny usług różnych – funkcja mieszkaniowa uzupełniająca
9 U	tereny usług o sprecyzowanym programie
15 ZCc	tereny cmentarzy
12 UR	tereny rzemiosła usługowego i produkcyjnego
1 RL	lasy i zadrzewienia o dużych wartościach przyrodniczych
01 KMR	drogi krajowe o funkcji międzyregionalnej
02 KR	drogi krajowe o funkcji lokalnej
03 KK	linia kolejowa istniejąca
II	strefa kulturowa Pogórza o dominacji rolnictwa, osadnictwa i działalności gospodarczej
3 RP	tereny rolne – wskazane rolnictwo ekologiczne

OBSZAR OBJĘTY ZMIANĄ PLANU:

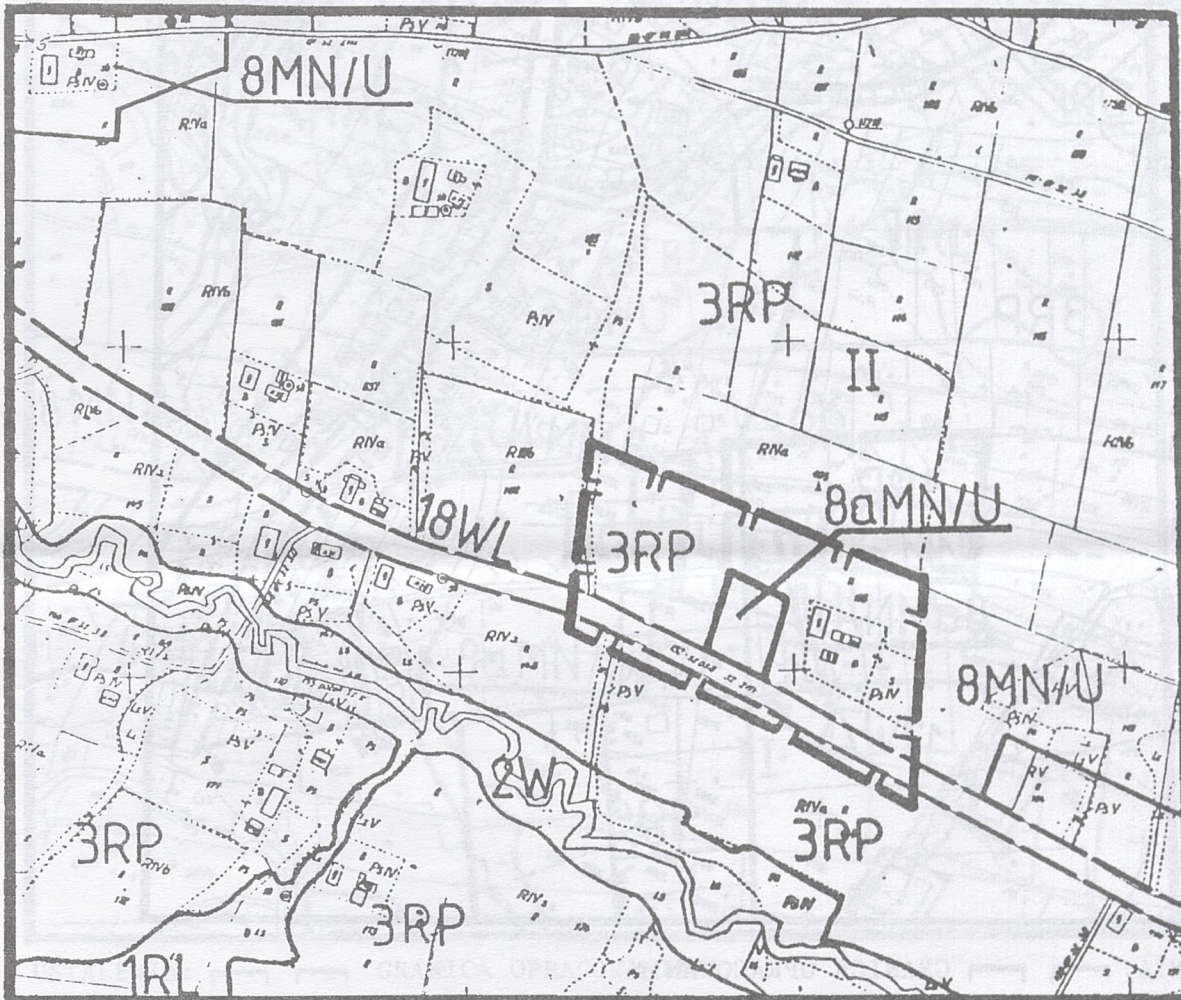
8 a MN U	teren zabudowy mieszkaniowej z dopuszczeniem usług
----------	--

Plan nr 3 (załącznik do Uchwały Nr XXIII/163/96 Rady Gminy Grybów z dnia 14 listopada 1996 r.)

ZMIANA MIEJSCOWEGO PLANU OGÓLNEGO ZAGOSPODAROWANIA PRZESTRZENNEGO GMINY GRYBÓW
skala 1 : 5000
wprowadzonego Uchwałą Nr XX/90/92 Rady Gminy Grybów z dnia 30 grudnia 1992 r.

Wieś: KRUŻLOWA NIŻNA

dz. nr 103/5



USTALENIA : — — — GRANICA OPRACOWANIA

8 MN U	linie rozgraniczające tereny o różnych funkcjach – obowiązujące tereny osiedleńcze – realizacja różnych form mieszkalnictwa usług i rzemiosła
3 RP	tereny rolne – wskazane rolnictwo ekologiczne
2 W	strefy ekologiczne rzek i potoków
II	strefa kulturowa Pogórza o dominacji rolnictwa, osadnictwa i działalności gospodarczej
18 WL	drogi wojewódzkie o funkcji lokalnej
1 RL	lasy i zadrzewienia o dużych wartościach przyrodniczych

OBSZAR OBJĘTY ZMIANĄ PLANU:

8 a MN U	teren zabudowy mieszkaniowej z dopuszczeniem usług
----------	--

Plan nr 4 (załącznik do Uchwały Nr XXIII/163/96 Rady Gminy Grybów z dnia 14 listopada 1996 r.)

ZMIANA MIEJSCOWEGO PLANU OGÓLNEGO ZAGOSPODAROWANIA PRZESTRZENNEGO GMINY GRYBÓW
 skala 1 : 5000
 wprowadzonego Uchwałą Nr XX/90/92 Rady Gminy Grybów z dnia 30 grudnia 1992 r.

Wieś: SIOŁKOWA

dz. nr 2229/1



USTALENIA: GRANICA OPRACOWANIA

8 MN U
3 RP
2 W
4 RP MN
10 U
17 WZ
18 WL

linie rozgraniczające tereny o różnych funkcjach –obowiązujące

tereny osiedleńcze – realizacja różnych form mieszkalnictwa usług i rzemiosła

tereny rolne – wskazane rolnictwo ekologiczne

strefy ekologiczne rzek i potoków

tereny rolne z dopuszczeniem realizacji inwestycji

tereny usług różnych – funkcja mieszkaniowa uzupełniająca

istniejące ujęcia wody

drogi wojewódzkie o funkcji lokalnej

strefa kulturowa Pogórza o dominacji rolnictwa, osadnictwa i działalności gospodarczej

OBSZAR OBJĘTY ZMIANĄ PLANU:

8 a MN U

teren zabudowy mieszkaniowej z dopuszczeniem usług

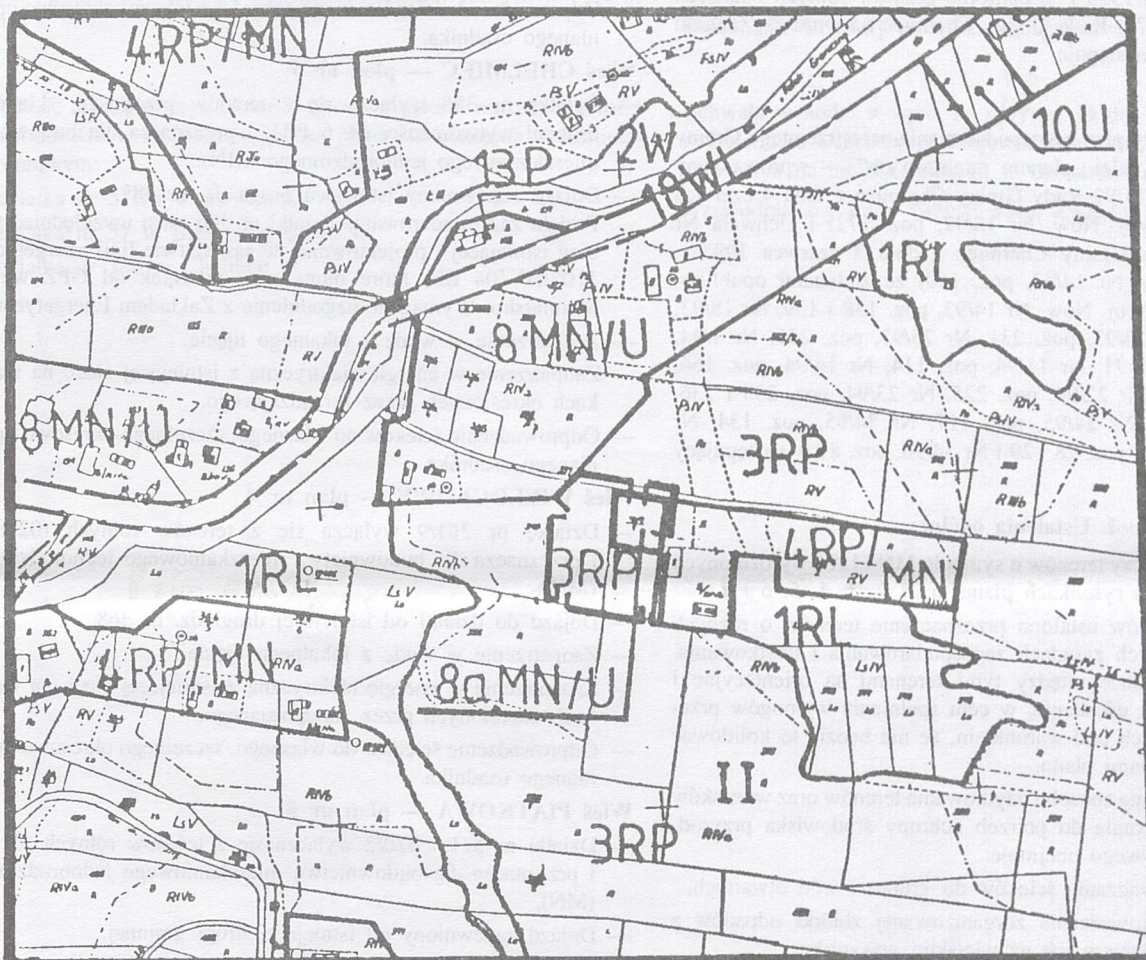
Plan nr 5 (załącznik do Uchwały Nr XXIII/163/96 Rady Gminy Grybów z dnia 14 listopada 1996 r.)

ZMIANA MIEJSCOWEGO PLANU OGÓLNEGO ZAGOSPODAROWANIA PRZESTRZENNEGO GMINY GRYBÓW
skala 1 : 5000

wprowadzonego Uchwałą Nr XX/90/92 Rady Gminy Grybów z dnia 30 grudnia 1992 r.

Wieś: KRUŻŁOWA WYŻNA

dz. nr 349/1



USTALENIA:  GRANICA OPRACOWANIA

8 MN U
13 P
4 RP MN
3 RP
10 U
2 W
1 RL

II

18 WL

linie rozgraniczające tereny o różnych funkcjach - obowiązujące

tereny osiedleńcze - realizacja różnych form mieszkalnictwa usług i rzemiosła

tereny przemysłu, działalności i obsługi techniczno-gospodarczej gminy i wsi

tereny rolne z dopuszczeniem realizacji inwestycji

tereny rolne - wskazane rolnictwo ekologiczne

tereny usług różnych - funkcja mieszkaniowa uzupełniająca strefy ekologiczne rzek i potoków

las i zadrzewienia o dużych wartościach przyrodniczych

strefa kulturowa Pogórza o dominacji rolnictwa, osadnictwa i działalności gospodarczej

drogi wojewódzkie o funkcji lokalnej

OBSZAR OBJĘTY ZMIANĄ PLANU:

8 a MN U

teren zabudowy mieszkaniowej z dopuszczeniem usług

UCHWAŁA NR XLI/218/96 RADY GMINY CHELMIEC

z dnia 21 listopada 1996 r.

w sprawie uchwalenia zmiany miejscowego planu zagospodarowania przestrzennego Gminy Chełmiec

Działając na podstawie art. 18 ust. 2 pkt 5 ustawy z dnia 8 marca 1990 r. o samorządzie terytorialnym (Dz.U. z 1996 r. Nr 13, poz. 74 i Nr 58, poz. 261) oraz art. 8 ust. 1, art. 10 ust. 3, art. 11 ust. 1, art. 26, art. 36 ust. 3 ustawy z dnia 7 lipca 1994 r. o zagospodarowaniu przestrzennym (Dz. U. Nr 89, poz. 415) i art. 7 ust. 1 z ustawy dnia 3 lutego 1995 r. o ochronie gruntów rolnych i leśnych (Dz. U. Nr 16, poz. 78) Rada Gminy Chełmiec na wniosek Zarządu Gminy uchwała, co następuje:

§ 1

Zmienia się miejscowy plan zagospodarowania przestrzennego Gminy Chełmiec — zwany dalej „planem miejscowym” — wprowadzony Uchwałą Nr XXIX/111/92 Rady Gminy Chełmiec z dnia 4 czerwca 1992 r. (Dz. Urz. Woj. Now. Nr 18/92, poz. 172) i Uchwałą Nr XXXIX/158/93 Rady Gminy Chełmiec z dnia 3 czerwca 1993 r. (Dz. Urz. Woj. Now. Nr 14/93, poz. 140) ze zmianami opublikowanymi w Dz. Urz. Woj. Now. Nr 14/93, poz. 138 i 139, Nr 18/93, poz. 186 i 187, Nr 23/93, poz. 231, Nr 25/93, poz. 251, Nr 1/94, poz. 9, Nr 7/94, poz. 71, Nr 11/94, poz. 114, Nr 14/94, poz. 166, Nr 19/94, poz. 213, Nr 22/94, poz. 225, Nr 23/94, poz. 235 i 236, Nr 22/95, poz. 110, Nr 24/95, poz. 117, Nr 34/95, poz. 134, Nr 2/96, poz. 10, Nr 9/96, poz. 28 i 29 i Nr 34/96, poz. 87 w następujący sposób:

I. Ustalenia ogólne:

- Zmiana planu dotyczy terenów o symbolu MN i U/M wyróżnionych w poszczególnych rysunkach planu nr 1, 2, 3, 4, 5, 6 i 7.
- W rysunkach planów ustalono przeznaczenie terenów o różnych funkcjach i różnych zasadach zagospodarowania i użytkowania. Linie rozgraniczające między tymi terenami są orientacyjne i dopuszcza się ich uściślenie, w celu spełnienia wymogów przepisów szczególnych pod warunkiem, że nie będzie to kolidować z innymi ustaleniami planu.
- Zasada dostosowania sposobu użytkowania terenów oraz warunków ich zagospodarowania do potrzeb ochrony środowiska przyrodniczego i kulturowego obejmuje:
 - zakaz odprowadzania ścieków do gruntu i wód otwartych,
 - obowiązek prowadzenia zorganizowanej zbiórki odpadów z unieszkodliwieniem ich na wiejskim wysypisku,
 - zakaz uszczuplania terenów obudowy biologicznej wód płynących,
 - obowiązek dostosowania rozwiązań konstrukcyjnych i architektonicznych w realizowanych obiektach do lokalnych warunków klimatycznych i krajobrazowych.

II. Ustalenia szczegółowe:**Wieś ŚWINIARSKO — plan nr 1**

- Działkę nr 376/6 wyłącza się z terenów rolnych (02 RP) i przeznacza dla budownictwa mieszkaniowego jednorodzinnego (MN).
- Dojazd do działki drogą dojazdową dz. nr 376/10.
- Zaopatrzenie w wodę z lokalnego ujęcia.
- Zaopatrzenie w energię elektryczną z istniejącej sieci, na warunkach określonych przez zarządzającego.
- Odprowadzenie ścieków do własnego, szczelnego okresowo opróżnianego osadnika.

Wieś BICZYCE DOLNE — plan nr 2

- Działkę nr 57 wyłącza się z terenów rolnych (02 RP) i przeznacza dla budownictwa mieszkaniowego jednorodzinnego (MN).

- Dojazd do działki istniejącą drogą dojazdową od strony południowej.
- Zaopatrzenie w wodę z lokalnego ujęcia.
- Zaopatrzenie w energię elektryczną z istniejącej sieci, na warunkach określonych przez zarządzającego.
- Odprowadzenie ścieków do własnego, szczelnego okresowo opróżnianego osadnika.

Wieś CHELMIEC — plan nr 3

- Działkę nr 386 wyłącza się z terenów przemysłu, składów i drobnej wytwórczości (A 6 P/U) i przeznacza dla budownictwa mieszkaniowego jednorodzinnego (MN).
- Dojazd zapewniony istniejącą drogą dz. nr 387. Projekt zagospodarowania działki nr 386 musi uwzględniać przebieg istniejącej i projektowanej w sąsiedztwie linii energetycznej 110 kV (04 EE) które biorą swój początek od GPZ we wsi Świniarsko. Wymagane uzgodnienie z Zakładem Energetycznym.
- Zaopatrzenie w wodę z lokalnego ujęcia.
- Zaopatrzenie w energię elektryczną z istniejącej sieci, na warunkach określonych przez zarządzającego.
- Odprowadzenie ścieków do własnego, szczelnego okresowo opróżnianego osadnika.

Wieś WIELOGŁOWY — plan nr 4

- Działkę nr 361/9 wyłącza się z terenów rolnych (02 RP) i przeznacza dla budownictwa mieszkaniowego jednorodzinnego (MN).
- Dojazd do działki od istniejącej drogi dz. nr 368.
- Zaopatrzenie w wodę z lokalnego ujęcia.
- Zaopatrzenie w energię elektryczną z istniejącej sieci, na warunkach określonych przez zarządzającego.
- Odprowadzenie ścieków do własnego, szczelnego okresowo opróżnianego osadnika.

Wieś PIĄTKOWA — plan nr 5

- Działki nr 571 i 570/2 wyłącza się z terenów rolnych (02 RP) i przeznacza dla budownictwa mieszkaniowego jednorodzinnego (MN).
- Dojazd zapewniony od istniejącej drogi gminnej.
- Zaopatrzenie w wodę z lokalnego ujęcia.
- Zaopatrzenie w energię elektryczną z istniejącej sieci, na warunkach określonych przez zarządzającego.
- Odprowadzenie ścieków do własnego szczelnego, okresowo opróżnianego osadnika,

Wieś WOLA KUROWSKA — plan nr 6

- Działkę nr 97 wyłącza się z terenów rolnych (02 RP) i przeznacza dla budownictwa mieszkaniowego jednorodzinnego (MN).
- Dojazd zapewniony istniejącą drogą gminną.
- Zaopatrzenie w wodę z lokalnego ujęcia.
- Zaopatrzenie w energię elektryczną z istniejącej sieci, na warunkach określonych przez zarządzającego.
- Odprowadzenie ścieków do własnego, szczelnego okresowo opróżnianego osadnika.

Wieś DĄBROWA — plan nr 7

- Działkę nr 186/12 wyłącza się z terenów koncentracji osadnictwa.
- (realizacja wszelkich form mieszkalnictwa różnego rodzaju usług i rzemiosła - E 1 M/U) i przeznacza dla usług — których oddziaływanie zamyka się w granicach działki. Dopuszczone mieszkalnictwo dla właściciela zakładu (U/M).

- Ustala się obowiązek uwzględnienia w projekcie zabudowy i zagospodarowania działki opinii Wojewódzkiego Konserwatora Zabytków — w celu określenia warunków ochrony zabytkowego zespołu dworsko-parkowego.
- Zaopatrzenie w wodę z lokalnego ujęcia.
- Zaopatrzenie w energię elektryczną z istniejącej sieci, na warunkach określonych przez zarządzającego.
- Odprowadzenie ścieków do własnego okresowo opróżnianego osadnika.

§ 2

Integralną częścią niniejszej Uchwały są rysunki planów nr 1—7 w skali 1 : 5000.

§ 3

Ustala się następującą wysokość opłaty z tytułu wzrostu wartości nieruchomości, w związku ze zmianą planu — wyrażoną w stosunku procentowym:

- działka nr 376/6 w Świniarsku — 5%
- działka nr 57 w Biczycach Dolnych — 5%
- działka nr 386 w Chełmcu — 5%

- działka nr 361/9 w Wielogłowach — 5%
- działki nr 571 i 570/2 w Piątkowej — 5%
- działka nr 97 w Woli Kurowskiej — 5%
- działka nr 186/12 w Dąbrowej — 10%.

§ 4

Traci moc Uchwała Nr XXIX/111/92 Rady Gminy Chełmiec z dnia 4 czerwca 1992 r. i Uchwała Nr XXXIX/158/93 Rady Gminy Chełmiec z dnia 3 czerwca 1993 r. (z późniejszymi zmianami) w części objętej niniejszą Uchwałą.

§ 5

Wykonanie Uchwały powierza się Zarządowi Gminy.

§ 6

Uchwała wchodzi w życie po upływie 14 dni od daty jej publikacji w Dzienniku Urzędowym Województwa Nowosądeckiego i podlega ogłoszeniu na tablicy ogłoszeń w Urzędzie Gminy.

Przewodniczący Rady Gminy: Józef Zygmunt

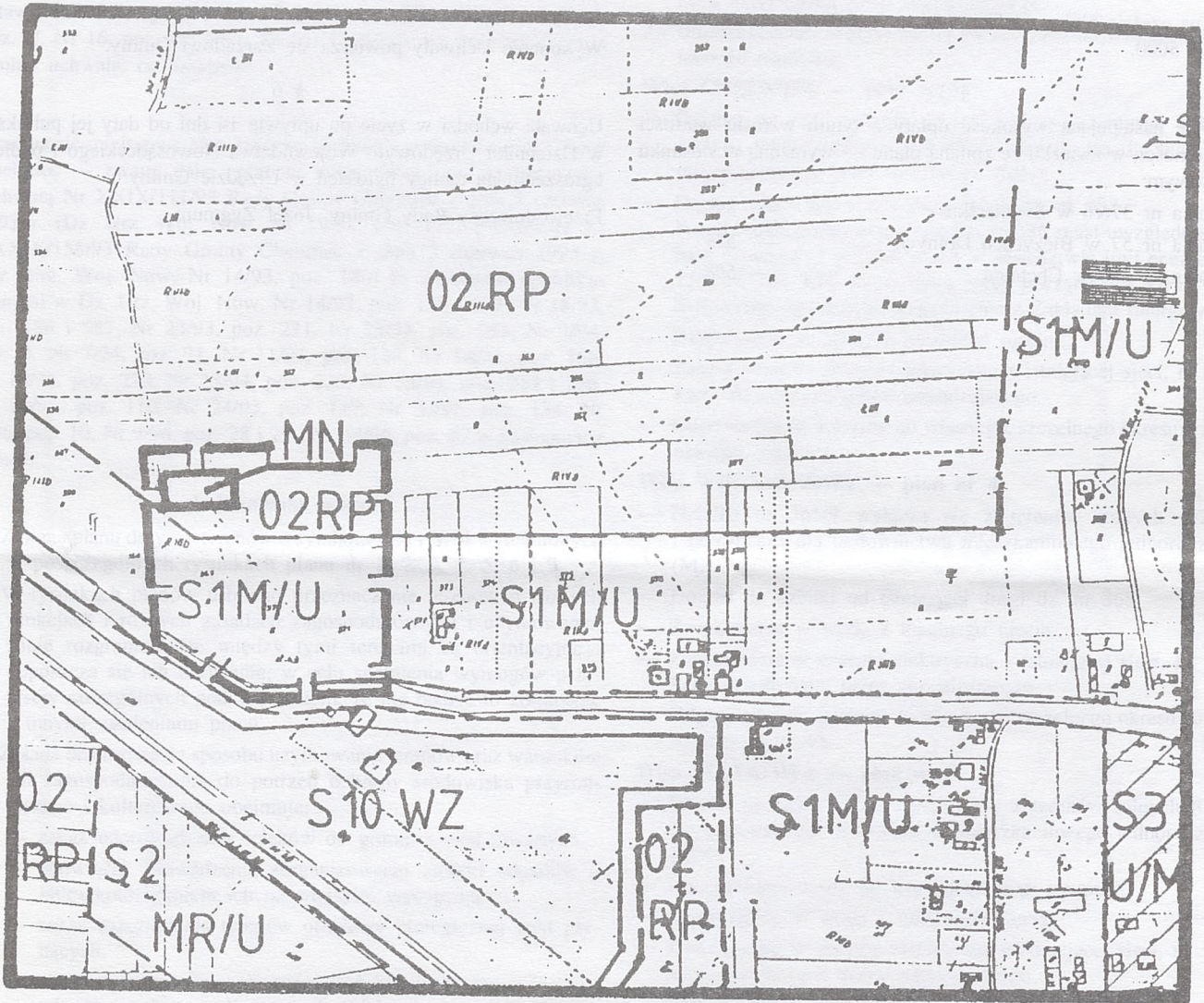
Plan nr 1 (załącznik do Uchwały Nr XLI/218/96 Rady Gminy Chelmiec z dnia 21 listopada 1996 r.)


ZMIANA MIEJSCOWEGO PLANU OGÓLNEGO ZAGOSPODAROWANIA PRZESTRZENNEGO GMINY CHELMIEC
skala 1 : 5000

zatwierdzonego Uchwałą Nr XXXIX/158/93 Rady Gminy Chelmiec z dnia 3 czerwca 1993 r.

Wieś: ŚWINIARSKO

dz. nr 376/6



USTALENIA:  Granica opracowania

S 1 M U	teren koncentracji osadnictwa, realizacja wszelkich form mieszkalnictwa, oraz różnego rodzaju usług i rzemiosła
S 2 MR U	tereny rolno-osadnicze
S 3 U M	teren koncentracji osadnictwa, realizacja usług, rzemiosła i mieszkalnictwa
S 10 WZ	istniejące ujęcie 16 studni wierconych dla Nowego Sacza i zakładu uzdatniania wody
02 RP	tereny rolne
---	drogi lokalne i dojazdowe
III	strefa kulturowa Kotliny Sadeckiej

OBSZAR OBJĘTY ZMIANĄ PLANU:

MN	budownictwo mieszkaniowe jednorodzinne
----	--

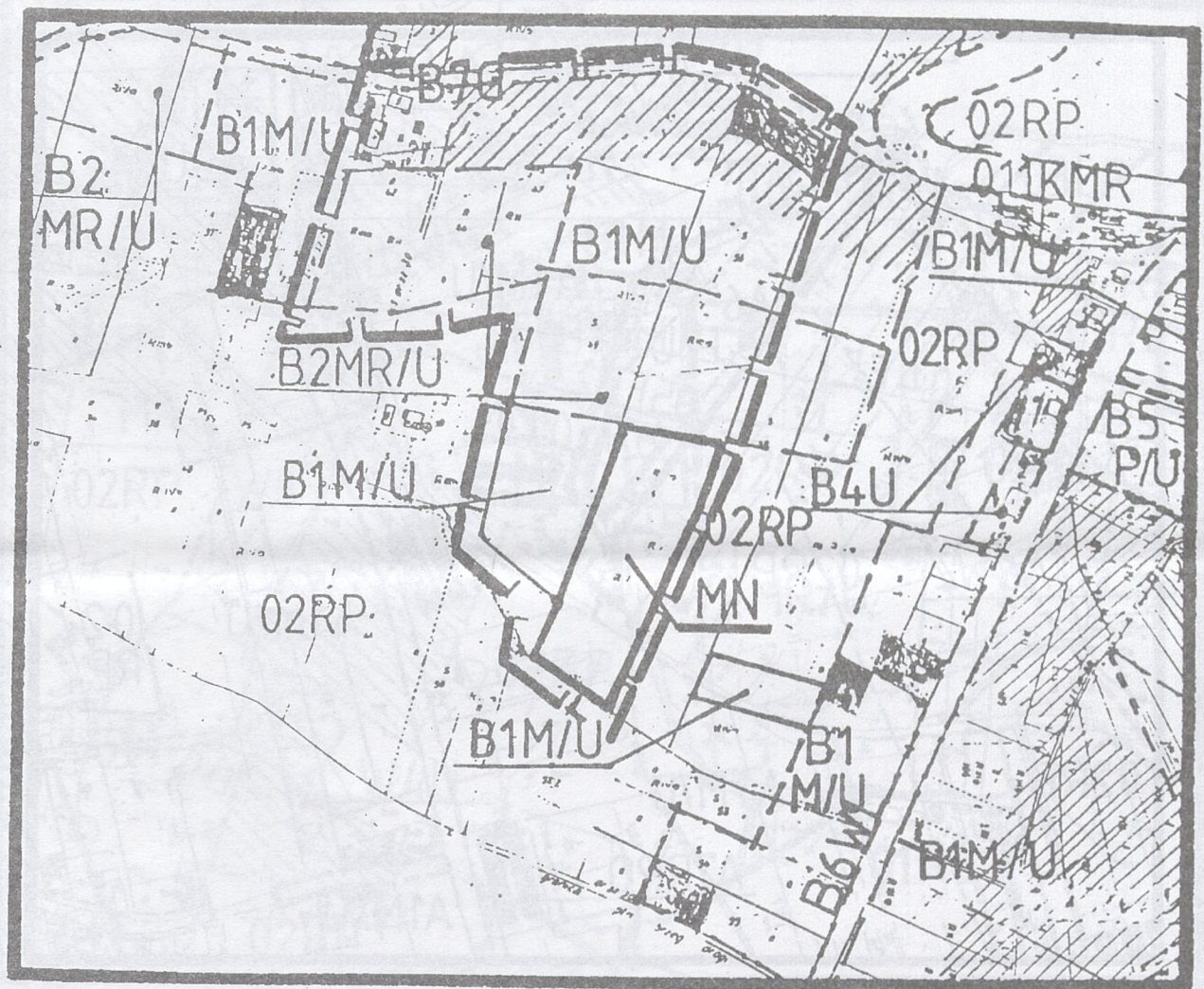
Plan nr 2 (załącznik do Uchwały Nr XLI/218/96 Rady Gminy
Chelmiec z dnia 21 listopada 1996 r.)


ZMIANA MIEJSCOWEGO PLANU OGÓLNEGO ZAGOSPODAROWANIA PRZESTRZENNEGO GMINY CHELMIEC
skala 1 : 5000


zatwierdzonego Uchwałą Nr XXIX/111/92 Rady Gminy Chelmiec z dnia 4 czerwca 1992 r.

Wieś: BICZYCE DOLNE

dz. nr 57



USTALENIA:  Granica opracowania

B 1 M U	teren koncentracji osadnictwa realizacja wszelkich form mieszkalnictwa oraz różnego rodzaju usług i rzemiosła
B 2 MR/U	tereny rolno-osadnicze
B 4 U	teren obiektów użyteczności publicznej
O2 RP	tereny rolne  tereny posiadające decyzje rolną
B 7 G	istniejące drogi gminne adaptowane
B 6 WL	istniejąca droga wojewódzka o funkcji lokalnej nr 25 364 Biczycy - Podrzeczce adaptowana
II	strefa kulturowa pogórzy
O 11 KMR	istniejąca droga krajowa nr 98 Wadowice - Limanowa - Nowy Sącz - Gorlice o funkcji międzyregionalnej

OBSZAR OBJĘTY ZMIANĄ PLANU:

MN	budownictwo mieszkaniowe jednorodzinne
----	--

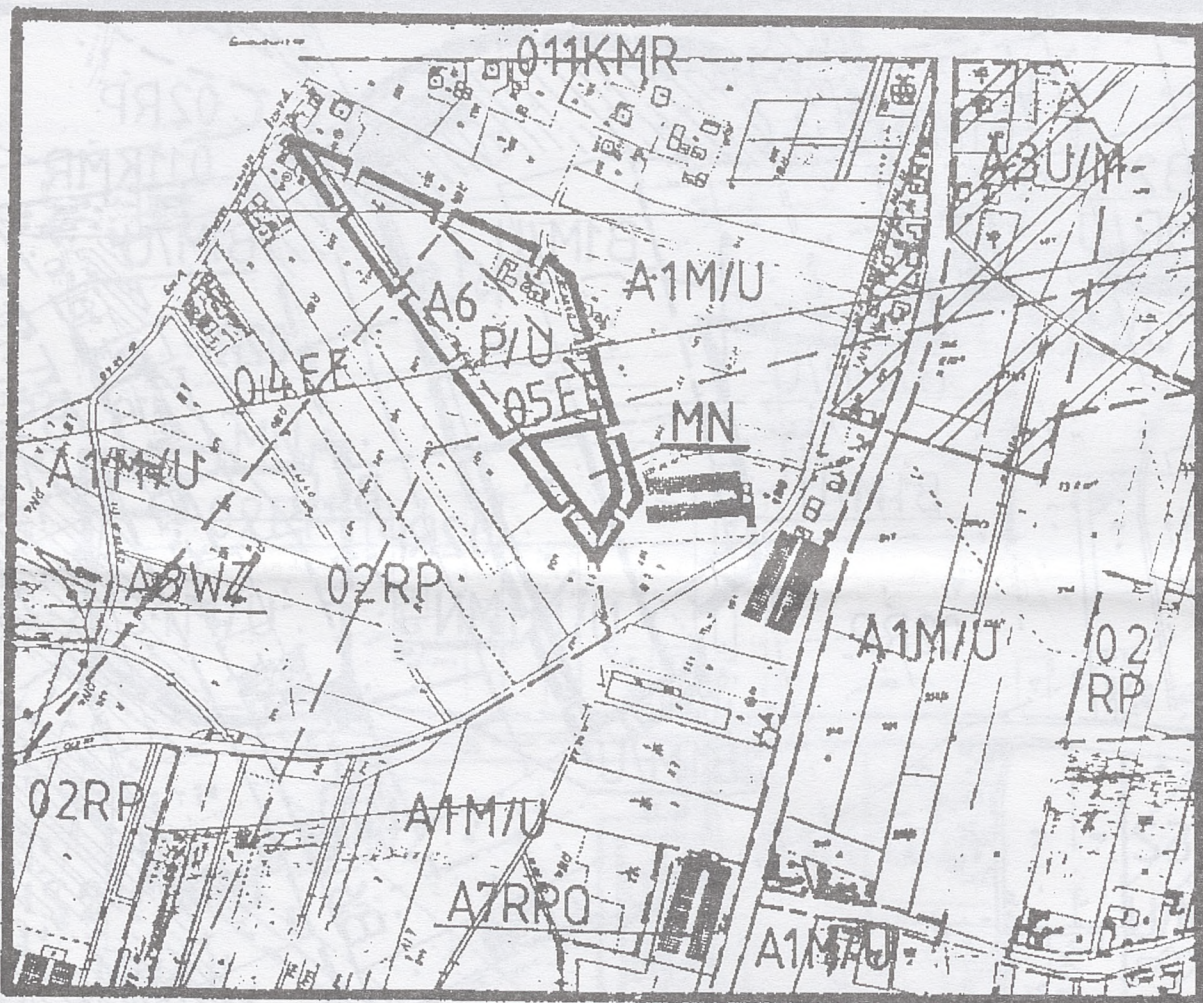
Plan nr 3 (załącznik do Uchwały Nr XLI/218/96 Rady Gminy
Chelmiec z dnia 21 listopada 1996 r.)


ZMIANA MIEJSCOWEGO PLANU OGÓLNEGO ZAGOSPODAROWANIA PRZESTRZENNEGO GMINY CHELMIEC
skala 1 : 5000

zatwierdzonego Uchwałą Nr XXXIX/158/93 Rady Gminy Chelmiec z dnia 3 czerwca 1993 r.

Wies: CHELMIEC

dz. nr 386



USTALENIA:  Granica opracowania

A 1 M U	teren koncentracji osadnictwa, realizacja wszelkich form mieszkalnictwa oraz różnego rodzaju usług i rzemiosła
A 3 U M	teren koncentracji osadnictwa, realizacja usług, rzemiosła i mieszkalnictwa
A 6 P U	tereny przemysłu, składów drobnej wytwórczości
A 8 WZ	teren zrealizowanego ujęcia wód podziemnych
02 RP	tereny rolne
0 11 KMR	istniejąca droga krajowa nr 98 Wadowice - Limanowa - Nowy Sącz - Gorlice o funkcji międzyregionalnej
0 4 EE	istniejąca linia w/n 110 kV Biegonice - Rożnów
0 5 EE	realizowana linia 110 kV od istniejącej stacji 110 15 kV Naściszowska do projektowanej stacji 110 15 kV w Świnlarsku

OBSZAR OBJĘTY ZMIANĄ PLANU:

MN	budownictwo mieszkaniowe jednorodzinne
----	--

Plan nr 4 (załącznik do Uchwały Nr XLI/218/96 Rady Gminy Chełmiec z dnia 21 listopada 1996 r.)

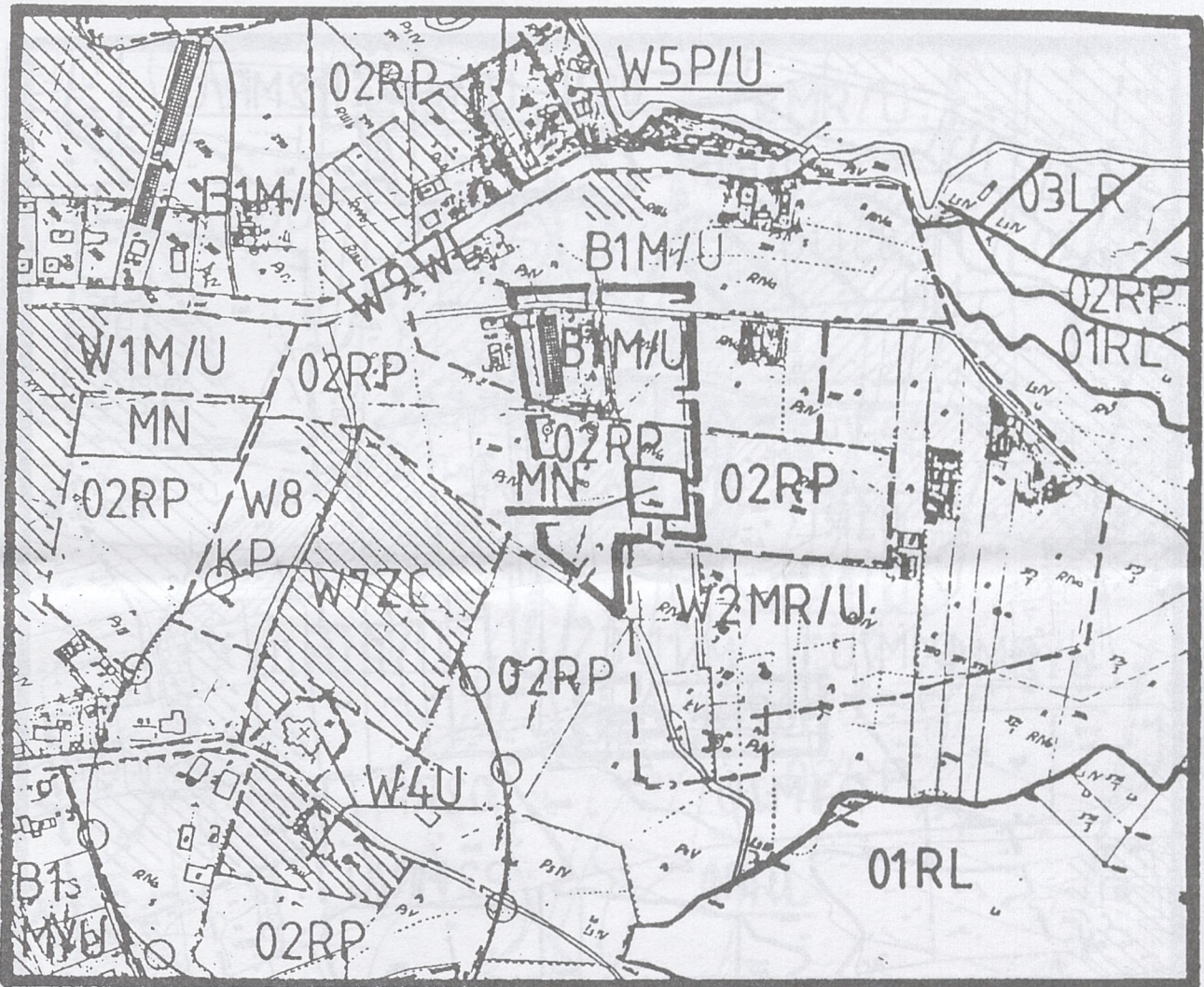
ZMIANA MIEJSCOWEGO PLANU OGÓLNEGO ZAGOSPODAROWANIA PRZESTRZENNEGO GMINY CHEŁMIEC

skala 1 : 5000

zatwierdzonego Uchwałą Nr XXIX/111/92 Rady Gminy Chełmiec z dnia 4 czerwca 1992 r.

Wieś: WIELOGŁOWY

dz. nr 361/9



USTALENIA: Granica opracowania

W 1 M/U	teren koncentracji osadnictwa, realizacja wszelkich form mieszkalnictwa oraz różnego rodzaju usług i rzemiosła
W 2 MR/U	teren rolno-osadniczy
W 7 ZC	teren czynnego cmentarza
W 8 KP	teren parkingu
W 4 U	teren obiektów użyteczności publicznej
01 RL	strefa leśna
02 RP	tereny rolne strefa ochrony konserwatorskiej
03 LR	tereny dolesień, zadrzewień
W 9 WL	istniejąca droga wojewódzka Nr 25 306 Wielogłowy - Klimkówka
III	strefa kulturowa Kotliny Sądeckiej

OBSZAR OBJĘTY ZMIANĄ PLANU:

MN	budownictwo mieszkaniowe jednorodzinne
----	--

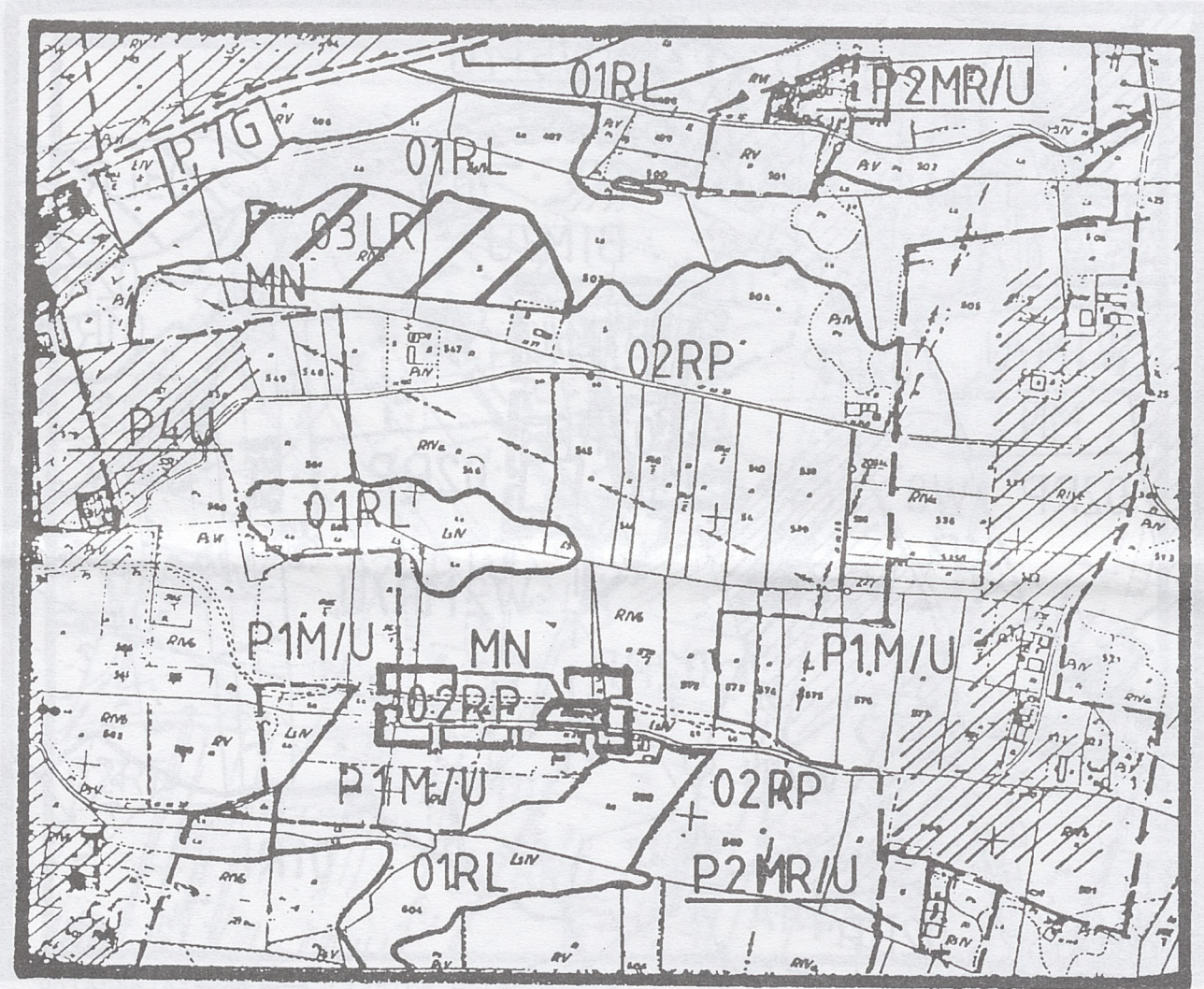
Plan nr 5 (załącznik do Uchwały Nr XLI/218/96 Rady Gminy
Chelmiec z dnia 21 listopada 1996 r.)

ZMIANA MIEJSCOWEGO PLANU OGÓLNEGO ZAGOSPODAROWANIA PRZESTRZENNEGO GMINY CHELMIEC
skala 1 : 10 000

zatwierdzonego Uchwałą Nr XXIX/111/92 Rady Gminy Chelmiec z dnia 4 czerwca 1992 r.

Wies: PIĄTKOWA

dz. nr 571, 570/2



USTALENIA: ——— Granica opracowania

P 1 M U	teren koncentracji osadnictwa, realizacja wszelkich form
P 2 MR U	mieszkalnictwa, różnego rodzaju usług i rzemiosła
O2 RP	tereny rolno-osadnicze
O1 RL	tereny rolne
O3 LR	strefa leśna
P 4 U	tereny doleśń, zadrzewień
II	teren obiektów użyteczności publicznej
P 7 G	strefa kulturowa pogórz
MN	istniejące drogi gminne adaptowane
	tereny posiadające decyzje rolne
	budownictwo mieszkaniowe jednorodzinne

OBSZAR OBJEKTU ZMIANA PLANU:

MN	budownictwo mieszkaniowe jednorodzinne
----	--

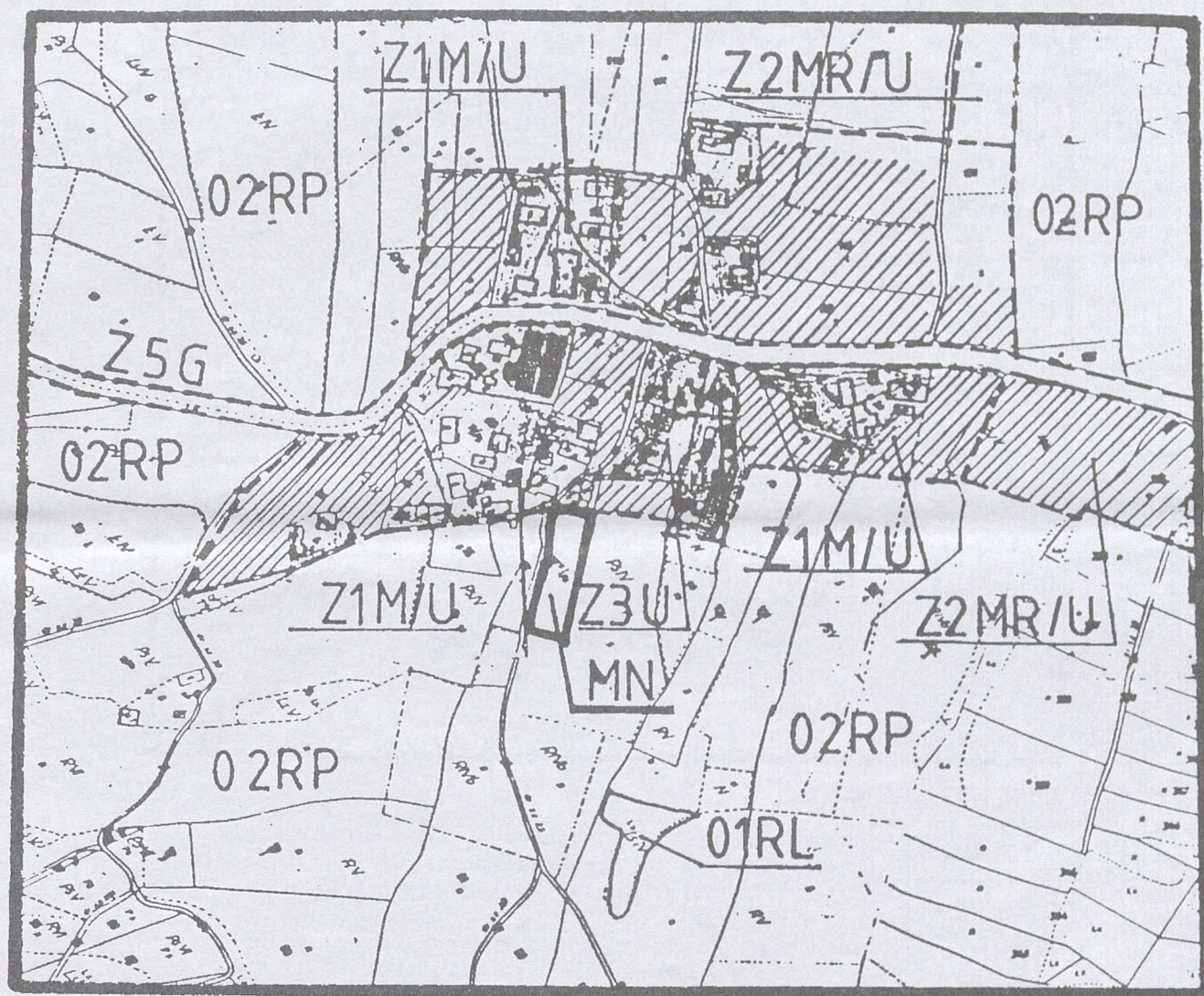
Plan nr 6 (załącznik do Uchwały Nr XLI/218/96 Rady Gminy
Chelmiec z dnia 21 listopada 1996 r.)


ZMIANA MIEJSCOWEGO PLANU OGÓLNEGO ZAGOSPODAROWANIA PRZESTRZENNEGO GMINY CHELMIEC
skala 1 : 5000


zatwierdzonego Uchwałą Nr XXIX/111/92 Rady Gminy Chelmiec z dnia 4 czerwca 1992 r.

Wieś: WOLA KUROWSKA

dz. nr 97



USTALENIA:  Granica opracowania

Z 1 M U	teren koncentracji osadnictwa; realizacja wszelkich form mieszkalnictwa, oraz różnego rodzaju usług i rzemiosła
Z 2 MR U	tereny rolno-osadnicze
Z 3 U	teren obiektów użyteczności publicznej
O2 RP	tereny rolne
Z 5 G	O1 RL strefa leśna
	istniejące drogi gminne adaptowane
II	tereny posiadające decyzje rolne
	strefa kulturowa pogórzy

OBSZAR OBJEKTU ZMIANĄ PLANU:

MN	budownictwo mieszkaniowe jednorodzinne
----	--

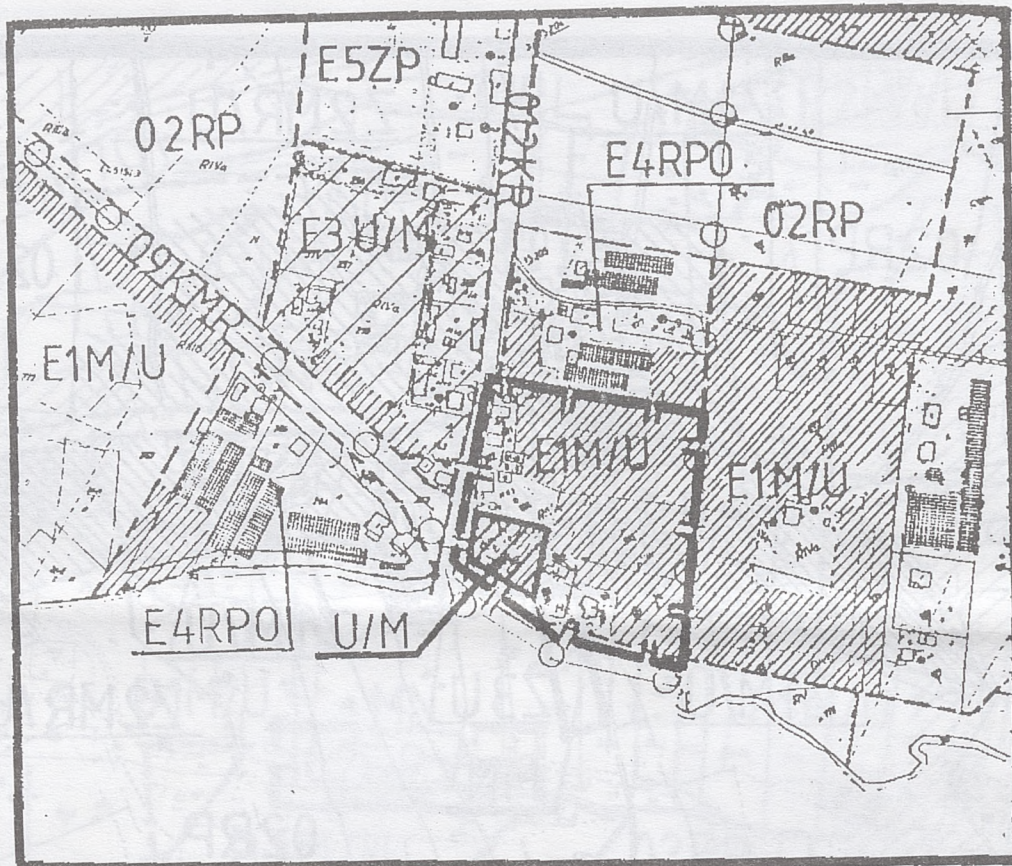
Plan nr 7 (załącznik do Uchwały Nr XLI/218/96 Rady Gminy
Chelmiec z dnia 21 listopada 1996 r.)

ZMIANA MIEJSCOWEGO PLANU OGÓLNEGO ZAGOSPODAROWANIA PRZESTRZENNEGO GMINY CHELMIEC
skala 1 : 5000

zatwierdzonego Uchwałą Nr XXIX/111/92 Rady Gminy Chelmiec z dnia 4 czerwca 1992 r.

Wieś: DĄBROWA

dz. nr 186/12



USTALENIA: Granica opracowania

	teren koncentracji osadnictwa, realizacja wszelkich form mieszkalnictwa oraz różnego rodzaju usług i rzemiosła
	teren koncentracji osadnictwa, realizacja usług, rzemiosła i mieszkalnictwa
	tereny koncentracji urzędów produkcji, obsługi gospodarki rolnej z dopuszczeniem mieszkalnictwa
	teren zabytkowego zespołu dworsko-parkowego
	strefa ochrony konserwatorskiej
	tereny rolne tereny posiadające decyzję rolną istniejąca droga krajowa Nr 975 Dąbrowa Tarnowska -Wojnicz - Dąbrowa o funkcji regionalnej
	istniejąca droga krajowa Nr 99 Brzesko-Krynica o funkcji międzyregionalnej w obszarach zabudowanych, główna ulica tranzytowa
	strefa kulturowa Kotliny Sądeckiej
ORSZAR OBJETY ZMIANA PLANU:	
	teren koncentracji usług i rzemiosła z dopuszczeniem mieszkalnictwa