



DZIENNIK URZĘDOWY WOJEWÓDZTWA NOWOSĄDECKIEGO

Nowy Sącz, dnia 16 maja 1997 r.

Nr 22/97

263

Treść: Str.
Poz.:

ROZPORZĄDZENIE WOJEWODY NOWOSĄDECKIEGO

79 — Nr 14 z dnia 16 maja 1997 r. w sprawie wprowadzenia czasowego zakazu sprzedaży broni, amunicji, materiałów wybuchowych i pirotechnicznych na terenie województwa nowosądeckiego 263

ZARZĄDZENIE WOJEWODY NOWOSĄDECKIEGO

80 — Nr 40 z dnia 14 maja 1997 r. w sprawie wyborów uzupełniających do Rady Miejskiej w Rabce 264

UCHWAŁA

81 — Nr XX/158/97 Rady Gminy w Nowym Targu z dnia 26 lutego 1997 r. w sprawie zmiany miejscowego planu zagospodarowania przestrzennego Gminy Nowy Targ 264

ANEKS

82 — z dnia 5 maja 1997 r. do Porozumienia z dnia 25 listopada 1994 r. zawartego pomiędzy Kierownikiem Urzędu Rejonowego w Limanowej, a Zarządem Gminy Niedźwiedź w sprawie powierzenia prowadzenia niektórych spraw z zakresu administracji rządowej 279

OBWIESZCZENIE WOJEWODY NOWOSĄDECKIEGO

83 — z dnia 14 maja 1997 r. o utracie mocy obowiązującej Porozumienia z dnia 1 kwietnia 1996 r. zawartego pomiędzy Wojewodą Nowosądeckim a Dyrektorem Wojewódzkiego Zespołu Pomocy Społecznej w Nowym Sączu. 279

79

ROZPORZĄDZENIE NR 14 WOJEWODY NOWOSĄDECKIEGO z dnia 16 maja 1997 roku

w sprawie wprowadzenia czasowego zakazu sprzedaży broni, amunicji, materiałów wybuchowych i pirotechnicznych na terenie województwa nowosądeckiego

Na podstawie art. 22 ust. 1 i art. 25 ustawy z dnia 22 marca 1990 r. o terenowych organach rządowej administracji ogólnej (Dz. U. Nr 21, poz. 123, z 1991 r. Nr 75, poz. 328, z 1995 r. Nr 74, poz. 368 i z 1996 r. Nr 106, poz. 498), w celu zapewnienia warunków dla zachowania maksymalnego porządku i bezpieczeństwa w czasie wizyty Papieża Jana Pawła II w województwie nowosądeckim — rozporządza się, co następuje:

§ 1

Zakazuje się sprzedaży broni, amunicji, materiałów wybuchowych i pirotechnicznych w placówkach handlowych i innych punktach sprzedaży na obszarze województwa nowosądeckiego w okresie od 2 do 7 czerwca 1997 r.

§ 2

Wykonanie rozporządzenia zleca się Dyrektorowi Wydziału Rozwoju Gospodarczego Urzędu Wojewódzkiego w Nowym Sączu.

§ 3

Nadzór nad realizacją rozporządzenia powierza się Wicewojewodzie Nowosądeckiemu, a kontrolę jego przestrzegania zleca się Wojewódzkiemu Inspektorowi Państwowej Inspekcji Handlowej w Nowym Sączu.

§ 4

Rozporządzenie podlega opublikowaniu w Dzienniku Urzędowym Województwa Nowosądeckiego, a ponadto w lokalnej prasie obejmującej swym zasięgiem województwo nowosądeckie.

§ 5

Rozporządzenie wchodzi w życie po upływie 14 dni od dnia ogłoszenia w Dzienniku Urzędowym Województwa Nowosądeckiego.

Wojewoda w.z. Wicewojewoda: Mieczysław Kielbasa

80

ZARZĄDZENIE NR 40 WOJEWODY NOWOSĄDECKIEGO
z dnia 14 maja 1997 roku
w sprawie wyborów uzupełniających do Rady Miejskiej w Rabce

Na podstawie art. 110 ust. 1 i art. 111 ustawy z dnia 8 marca 1990 r. Ordynacja wyborcza do rad gmin (tj. Dz. U. z 1996 r. Nr 84, poz. 387) w związku z uchwałą Nr XXIX/251/97 Rady Miejskiej w Rabce z dnia 29 kwietnia 1997 r. w sprawie stwierdzenia wygaśnięcia mandatu radnego — zarządza się, co następuje:

§ 1

Zarządza się wybory uzupełniające do Rady Miejskiej w Rabce w okręgu wyborczym Nr 4.

§ 2

Datę wyborów wyznacza się na niedzielę 22 czerwca 1997 r.

§ 3

Dni, w których upływają terminy wykonania czynności przewidzianych w Ordynacji wyborczej, określa kalendarz wyborczy, stanowiący załącznik do zarządzenia.

§ 4

Zarządzenie wchodzi w życie z dniem podpisania i podlega opublikowaniu w Dzienniku Urzędowym Województwa Nowosądeckiego.

Wojewoda w.z. Wicewojewoda: Mieczysław Kiełbasa

Załącznik do Zarządzenia Nr 40 Wojewody Nowosądeckiego
z dnia 14 maja 1997 r.

KALENDARZ WYBORCZY

Dzień, w którym upływa termin wykonania czynności wyborczych	Treść czynności
do 20 maja 1997 r.	— podanie do wiadomości wyborców przez rozplakatowanie obwieszczeń zarządzenia Wojewódzkiego Komisarza Wyborczego, ustalającego granice i numer okręgu jednomandatowego, z wymienieniem siedziby miejskiej komisji wyborczej,
do 24 maja 1997 r.	— powołanie przez Wojewódzkiego Komisarza Wyborczego miejskiej komisji wyborczej,
do 28 maja 1997 r.	— zgłaszanie miejskiej komisji wyborczej do zarejestrowania kandydatów na radnego,
do 3 czerwca 1997 r.	— podanie do wiadomości wyborców przez rozplakatowanie obwieszczenia, uchwały miejskiej komisji wyborczej o granicach obwodu głosowania, jego numeru i siedzibie obwodowej komisji wyborczej,
do 6 czerwca 1997 r.	— wyłożenie spisu wyborców do publicznego wglądu,
do 9 czerwca 1997 r.	— podanie do publicznej wiadomości przez obwodową komisję wyborczą w drodze rozplakatowania obwieszczenia miejskiej komisji wyborczej zawierającego informacje o zarejestrowanych kandydatach na radnego,
do 16 czerwca 1997 r.	— składanie wniosków przez wyborców nigdzie nie zameldowanych o wpisanie do spisu wyborców właściwego dla miejsca aktualnego pobytu,
22 czerwca 1997 r.	— głosowanie.

81

UCHWAŁA NR XX/158/97 RADY GMINY W NOWYM TARGU
z dnia 26 lutego 1997 r.
w sprawie zmiany miejscowego planu zagospodarowania przestrzennego Gminy Nowy Targ

Na podstawie art. 26. Ustawy z dnia 7 lipca 1994 r. o zagospodarowaniu przestrzennym (Dz. U. Nr 89, poz. 415 i z 1996 r. Nr 106, poz. 496), art. 18. ust. 2, pkt. 5 i art. 40, ust. 1, Ustawy z dnia 8 marca 1990 r. o samorządzie terytorialnym (Dz. U. z 1996 r. Nr 13, poz. 74, Nr 58, poz. 261, Nr 106, poz. 496 i Nr 132, poz. 622) na wniosek Zarządu Gminy — Rada Gminy w Nowym Targu, w celu umożliwienia mieszkańcom gminy prowadzenia działalności inwestycyjnej, głównie w zakresie mieszkalnictwa, uchwała co następuje:

I. PRZEPISY OGÓLNE

§ 1

Zmienia się ustalenia miejscowego planu ogólnego zagospodarowania przestrzennego Gminy Nowy Targ, wprowadzonego Uchwałą Nr

XVII/92/92 Rady Gminy w Nowym Targu z dnia 4 marca 1992 r., (Dz. Urz. Woj. Nowosądeckiego Nr 12/92, poz. 98), dla części terenów oznaczonych symbolami:

- A5RP — w miejscowości Pyzówka, Nowa Biała, Ludźmierz, Krauszów, Harkłowa, Szlembark, Waksmund, Dębno;
- 01KR/Zt2/2 w miejscowości Ludźmierz,

z przeznaczeniem jak w § 7.

§ 2

Obszary objęte zmianami miejscowego planu zagospodarowania przestrzennego, oznaczone są w załącznikach Nr 1—10 w skali 1 : 1000, 1 : 2000 i 1 : 5000 stanowiących integralną część uchwały jako rysunki planów — **Harkłowa 1., Krauszów 1., Krauszów 2.,**

Ludźmierz 1., Ludźmierz 2., Nowa Biała 1., Pyzówka 1., Szlembark 1., Waksmund 1., Dębno 1.**§ 3****Zakres ustaleń planów dotyczy:**

- a) przeznaczenia terenów;
- b) zasad obsługi w zakresie infrastruktury technicznej;
- c) warunków i zasad kształtowania zabudowy oraz urządzenia terenów.

§ 4

Dla całego obszaru objętego ustaleniami miejscowych planów zagospodarowania przestrzennego ustala się:

1. Zakaz zrzutu nieoczyszczonych ścieków do wód i gleby. O stopniu oczyszczania ścieków i zasadach ich odprowadzenia do środowiska, decydują stosowne służby ochrony środowiska działające w oparciu o Rozporządzenie Ministra Ochrony Środowiska Zasobów Naturalnych i Leśnictwa z dnia 5 listopada 1995 r. (Dz. U. Nr 116, poz. 503), w sprawie klasyfikacji wód oraz warunków jakim powinny odpowiadać ścieki wprowadzane do wód lub ziemi.
2. Linie rozgraniczające tereny do zainwestowania, jako ściśle określone
3. Możliwość lokalizacji ogrodzeń w liniach rozgraniczających dróg.
4. Ustala się następujące, szczegółowe warunki dla realizacji budynków mieszkalnych, obowiązujące dla wszystkich miejscowych planów zagospodarowania przestrzennego, przyjętych niniejszą Uchwałą:
 - e) obowiązek nawiązania lokalizacji do tradycji miejsca, poprzez zachowanie linii zabudowy oraz sytuowanie projektowanych obiektów, uwzględniając usytuowanie istniejących obiektów — kalenicowo lub szczytowo do drogi;
 - f) obowiązek usytuowania okapu budynków na wysokości nie przekraczającej 4 m, od poziomu terenu. W przypadku sytuowania budynków na stoku o dużym nachyleniu, kondygnacja piwniczna może być wyniesiona od strony odstokowej do wysokości wynikającej ze spadku terenu;
 - g) wysokość budynków nad poziom terenu (kalenicy), nie może przekraczać 8 m;
 - h) obowiązek nachylenia połaci dachowych w granicach 40—45 stopni;
 - i) obowiązek realizacji dachów dwuspadowych lub czterospadowych. Dopuszcza się tradycyjne otwarcia dachów — facjaty, wyglądy, lukarny itp., lub otwarcia szczytów, w dostosowaniu do charakterystycznych cech danej miejscowości;
 - j) obowiązek stosowania miejscowych materiałów i ciemnej kolorystyki dachów oraz tradycyjnego dla danego regionu detalu budowlanego;
 - k) ustala się zakaz realizacji dachów asymetrycznych, z kalenicą przesuniętą w pionie, otwierania ich na całej długości, realizacji wysokich suteryn oraz zabudowy szeregowej i bliźniaczej.

II. PRZEPISY SZCZEGÓŁOWE**§ 5**

Wydziela się grupy ustaleń, dla wszystkich planów w sposób następujący:

- I. Tereny pozostające w dotychczasowym użytkowaniu takim jak:** lasy i zadrzewienia, łąki i pastwiska oraz grunty rolne, tereny wód otwartych, tereny zainwestowane, komunikacja, infrastruktura techniczna.
- II. Tereny przeznaczone**, na cele zainwestowania, w tym zabudowy i infrastruktury technicznej.

§ 6

Tereny oznaczone cyfrą I., pozostają w dotychczasowym użytkowaniu:

I.1. — pow. 1,6 ha

Tereny wód otwartych i obudowy biologicznej rzek i potoków, z utrzymaniem koryt rzek i potoków oraz zarośli łęgowych w stanie naturalnym.

I.2. — pow. 2,65 ha

Tereny rolne — łąki i pastwiska oraz grunty rolne. Możliwa realizacja nowego uzbrojenia związanego z doprowadzeniem wody, gazu, energii elektrycznej i kanalizacji dla terenów przeznaczonych pod zabudowę.

I.3. — pow. 1,82 ha

Tereny zieleni urządzonej, o charakterze izolacyjnym, do realizacji i utrzymania oraz uzupełnienia.

I.4. — pow. 5,2 ha

Tereny lasów i zadrzewień do utrzymania i ochrony przed zainwestowaniem i zmianą przeznaczenia.

I.5. — pow. 2,0 ha

Tereny istniejących dróg gminnych, dojazdowych, o szer. 10 m w liniach rozgraniczających, do utrzymania i modernizacji.

§ 7

Tereny oznaczone cyfrą II., przeznaczone są do zainwestowania lub zmiany użytkowania.

II. TERENY PRZEZNACZONE DO ZAINWESTOWANIA HARKŁOWA 1.**II.1. — pow. 1,06 ha**

1. Tereny do zainwestowania, na następujących warunkach:
 - a) realizacja maksymalnie sześć budynków parterowych, wolnostojących, z poddaszem użytkowym;
 - b) zakaz podpiwniczenia budynków i ich realizacji w formie zblokowanej;
 - c) zakaz realizacji na wydzielonej działce więcej niż jednego obiektu kubaturowego;
 - d) linia zabudowy — 15 m od krawędzi jezdni istniejącej drogi;
 - e) zakaz prowadzenia uciążliwej działalności gospodarczej;
 - f) w przypadku realizacji ogrodzeń, obowiązek ich usytuowania w linii rozgraniczającej drogi;
 - g) obowiązek realizacji trwałej zieleni drzewiastej i krzewiastej na ok. 30% pow. działki.
2. Ustala się następujące zasady obsługi w zakresie infrastruktury technicznej:
 - a) doprowadzenie energii elektrycznej z istniejących sieci, na warunkach określonych przez zarządzającego;
 - b) ogrzewanie z indywidualnych urządzeń;
 - c) dostawa wody z własnych studni kopanych;
 - d) odprowadzenie ścieków na własne urządzenia do ich utylizacji. Realizację szczelnych zbiorników do czasowego gromadzenia nieczystości, dopuszcza się na okres przejściowy, do czasu realizacji kanalizacji. Wywóz ścieków z szczelnych zbiorników, do oczyszczalni w Dębnie;
 - e) docelowo, ustala się obowiązek odprowadzenia ścieków do kanalizacji;
 - f) zorganizowana zbiórka odpadów, z unieszkodliwieniem na wysypisku w Nowej Białej;
 - g) dojazd od istniejącej drogi gminnej o szer. 10 m w liniach rozgraniczających.

KRAUSZÓW 1.**II.1. — pow. 0,42 ha**

1. Tereny do zainwestowania, na następujących warunkach:

- a) realizacja maksymalnie czterech budynków parterowych, wolnostojących z poddaszem użytkowym;
- b) zakaz realizacji budynków w formie zblokowanej;
- c) zakaz podpiwniczania budynków i realizacji na działkach wolnostojących garaży;
- d) linia zabudowy — 15 m od krawędzi jezdni istniejącej drogi;
- e) w przypadku realizacji ogrodzeń, obowiązek ich usytuowania w linii rozgraniczającej drogi;
- f) obowiązek realizacji trwałej zieleni drzewiastej, na około 30% pow. działki.

2. Ustala się następujące zasady obsługi w zakresie infrastruktury technicznej:

- a) doprowadzenie energii elektrycznej z istniejących sieci, na warunkach określonych przez zarządzającego;
- b) ogrzewanie z indywidualnych urządzeń;
- c) dostawa wody z własnej studni kopanej;
- d) odprowadzenie ścieków na własne urządzenia do ich utylizacji. Realizację szczelnych zbiorników do czasowego gromadzenia nieczystości, dopuszcza się na okres przejściowy, do czasu realizacji kanalizacji. Wywóz ścieków z szczelnych zbiorników, do oczyszczalni w Nowym Targu;
- e) docelowo, ustala się obowiązek odprowadzenia ścieków do kanalizacji;
- f) zorganizowana zbiórka odpadów, z unieszkodliwieniem na wysypisku w Nowej Białej;
- g) dojazd z istniejącej drogi gminnej o szer. 10 m w liniach rozgraniczających, zakończonej placem manewrowym do zawracania, z możliwością parkowania.

KRAUSZÓW 2.

II.1. — pow. 0,97 ha

1. Tereny do zainwestowania, na następujących warunkach:
 - a) jeden budynek parterowy, wolnostojący z poddaszem użytkowym;
 - b) zakaz podpiwniczenia budynku i realizacji wolnostojących garaży;
 - c) linia zabudowy — 6 m od osi istniejącej drogi;
 - d) w przypadku realizacji ogrodzeń, obowiązek ich usytuowania w linii rozgraniczającej drogi;
 - e) obowiązek realizacji trwałej zieleni drzewiastej, na około 30% pow. działki.
2. Ustala się następujące zasady obsługi w zakresie infrastruktury technicznej:
 - a) doprowadzenie energii elektrycznej z istniejących sieci, na warunkach określonych przez zarządzającego;
 - b) ogrzewanie z indywidualnych urządzeń;
 - c) dostawa wody z własnej studni kopanej;
 - d) odprowadzenie ścieków na własne urządzenia do ich utylizacji. Realizację szczelnych zbiorników do czasowego gromadzenia nieczystości, dopuszcza się na okres przejściowy, do czasu realizacji kanalizacji. Wywóz ścieków z szczelnych zbiorników, do oczyszczalni w Nowym Targu;
 - e) docelowo, ustala się obowiązek odprowadzenia ścieków do kanalizacji;
 - f) zorganizowana zbiórka odpadów, z unieszkodliwieniem na wysypisku w Nowej Białej;
 - g) dojazd z istniejącej drogi gminnej o szer. 10 m w liniach rozgraniczających.

LUDŹMIERZ 1.

II.1. — pow. 0,31 ha

1. Tereny do zainwestowania, na następujących warunkach:

- a) realizacja maksymalnie trzech budynków parterowych, z poddaszem użytkowym, na cele usługowe związane z obsługą trasy turystycznej;
- b) możliwość realizacji części mieszkalnej;
- c) obowiązek usytuowania okapu budynków na wysokości nie przekraczającej 4,20 m od poziomu terenu;
- d) obowiązek realizacji trwałej zieleni drzewiastej i krzewiastej, utrwalającej naturalną skarpe od strony zachodniej i pd-zachodniej.

2. Ustala się następujące zasady obsługi w zakresie infrastruktury technicznej:

- a) doprowadzenie wody, gazu i energii elektrycznej z istniejących sieci, na warunkach określonych przez zarządzającego;
- b) ogrzewanie z indywidualnych urządzeń;
- c) odprowadzenie ścieków na własne urządzenia do ich utylizacji. Realizację szczelnych zbiorników do czasowego gromadzenia nieczystości, dopuszcza się na okres przejściowy, do czasu realizacji kanalizacji. Wywóz ścieków z szczelnych zbiorników, do oczyszczalni w Nowym Targu;
- d) docelowo, ustala się obowiązek odprowadzenia ścieków do kanalizacji;
- e) zorganizowana zbiórka odpadów, z unieszkodliwieniem na wysypisku w Nowym Targu;
- f) dojazd do działki od istniejącej drogi wojewódzkiej Nr 25420 Szaflary—Ludźmierz, o szer. 20 m w liniach rozgraniczających.

LUDŹMIERZ 2.

II.1. — pow. 1,56 ha

1. Tereny do zainwestowania, na następujących warunkach:
 - a) możliwość realizacji maksymalnie 9 budynków parterowych, wolnostojących z poddaszem użytkowym;
 - b) zakaz realizacji budynków w formie zblokowanej;
 - c) zakaz podpiwniczania budynków;
 - d) zakaz realizacji na działkach wolnostojących garaży;
 - e) linia zabudowy — 20 m od linii rozgraniczającej drogi gminnej;
 - f) w przypadku realizacji ogrodzeń, obowiązek ich usytuowania w linii rozgraniczającej drogi;
 - g) obowiązek realizacji trwałej zieleni drzewiastej, na około 30% pow. działki.
2. Ustala się następujące zasady obsługi w zakresie infrastruktury technicznej:
 - a) doprowadzenie gazu i energii elektrycznej z istniejących sieci, na warunkach określonych przez zarządzającego;
 - b) ogrzewanie z indywidualnych urządzeń;
 - c) dostawa wody z własnej studni kopanej;
 - d) odprowadzenie ścieków na własne urządzenia do ich utylizacji. Realizację szczelnych zbiorników do czasowego gromadzenia nieczystości, dopuszcza się na okres przejściowy, do czasu realizacji kanalizacji. Wywóz ścieków z szczelnych zbiorników, do oczyszczalni w Nowym Targu;
 - e) docelowo, ustala się obowiązek odprowadzenia ścieków do kanalizacji;
 - f) dojazd od istniejącej drogi gminnej o szer. 10 m w liniach rozgraniczających, zakończonej placem manewrowym do zawracania, z możliwością parkowania;
 - g) zorganizowana zbiórka odpadów, z unieszkodliwieniem na wysypisku w Nowej Białej.

NOWA BIAŁA 1.

II.1. — pow. 0,95 ha

1. Tereny do zainwestowania, na następujących warunkach:
 - a) budynki parterowe, wolnostojące z poddaszem użytkowym;
 - b) zakaz realizacji budynków w formie zblokowanej;

- c) zakaz realizacji na działkach wolnostojących garaży;
 - d) linia zabudowy — w nawiązaniu do istniejącego zainwestowania, jednak nie bliżej niż 20 m od krawędzi jezdni;
 - e) w przypadku realizacji ogrodzeń, obowiązek ich usytuowania w linii rozgraniczającej drogi;
 - f) obowiązek realizacji trwałej zieleni drzewiastej, na około 30% pow. działki.
2. Ustala się następujące zasady obsługi w zakresie infrastruktury technicznej:
- a) doprowadzenie wody i energii elektrycznej z istniejących sieci, na warunkach określonych przez zarządzającego;
 - b) ogrzewanie z indywidualnych urządzeń;
 - c) odprowadzenie ścieków na własne urządzenia do ich utylizacji. Realizację szczelnych zbiorników do czasowego gromadzenia nieczystości, dopuszcza się na okres przejściowy, do czasu realizacji kanalizacji. Wywóz ścieków z szczelnych zbiorników, do oczyszczalni w Dębnie, docelowo w Łopusznej;
 - d) docelowo, ustala się obowiązek odprowadzenia ścieków do kanalizacji;
 - e) dojazd z istniejącej drogi wojewódzkiej Nr 25411 Nowa Biała—Biała o szer. 20 m w liniach rozgraniczających, po uzyskaniu zgody Naczelnego Dyrektora Dróg Publicznych w Krakowie;
 - f) zorganizowana zbiórka odpadów, z unieszkodliwieniem na wysypisku w Nowej Białej.

PYZÓWKA 1.**II.1. — pow. 0,28 ha**

1. Tereny do zainwestowania, na następujących warunkach:
- a) obowiązek sporządzenia opinii geologicznej, odnośnie warunków posadowienia obiektu;
 - b) budynek parterowy, wolnostojący z poddaszem użytkowym;
 - c) zakaz podpiwniczenia obiektu;
 - d) obowiązek realizacji trwałej zieleni drzewiastej i krzewiastej, o rozbudowanym systemie korzeniowym, na co najmniej 30% pow. działki.
2. Ustala się następujące zasady obsługi w zakresie infrastruktury technicznej:
- a) doprowadzenie wody, gazu i energii elektrycznej z istniejących sieci, na warunkach określonych przez zarządzającego;
 - b) ogrzewanie z indywidualnych urządzeń;
 - c) odprowadzenie ścieków na własne urządzenia do ich utylizacji. Realizację szczelnych zbiorników do czasowego gromadzenia nieczystości, dopuszcza się na okres przejściowy, do czasu realizacji kanalizacji. Wywóz ścieków z szczelnych zbiorników, do oczyszczalni w Nowym Targu;
 - d) docelowo, ustala się obowiązek odprowadzenia ścieków do kanalizacji;
 - e) zorganizowana zbiórka odpadów, z unieszkodliwieniem na wysypisku w Nowej Białej.

SZLEMBARK 1.**II.1. — pow. 0,38 ha**

1. Tereny do zainwestowania, na następujących warunkach:
- f) obowiązek sporządzenia opinii geologicznej, odnośnie warunków posadowienia obiektu;
 - g) realizacja dwóch budynków parterowych, wolnostojących z poddaszem użytkowym;
 - h) zakaz realizacji wolnostojącego garażu;
 - i) w przypadku realizacji ogrodzeń, obowiązek ich usytuowania w linii rozgraniczającej drogi;
 - j) obowiązek realizacji trwałej zieleni drzewiastej i krzewiastej, stabilizującej grunt, na ok. 30% pow. działki.

2. Ustala się następujące zasady obsługi w zakresie infrastruktury technicznej:
- a) doprowadzenie wody i energii elektrycznej z istniejących sieci, na warunkach określonych przez zarządzającego;
 - b) ogrzewanie z indywidualnych urządzeń;
 - c) odprowadzenie ścieków na własne urządzenia do ich utylizacji. Realizacja szczelnych zbiorników do czasowego gromadzenia nieczystości, dopuszcza się na okres przejściowy, do czasu realizacji kanalizacji. Wywóz ścieków z szczelnych zbiorników, do oczyszczalni w Dębnie;
 - d) docelowo, ustala się obowiązek odprowadzenia ścieków do kanalizacji;
 - e) dojazd od istniejącej drogi gminnej o szer. 10 m w liniach rozgraniczających;
 - f) zorganizowana zbiórka odpadów, z unieszkodliwieniem na wysypisku w Nowej Białej.

WAKSMUND 1.**II.1. — pow. 0,36 ha**

1. Tereny do zainwestowania, na następujących warunkach:
- a) realizacja trzech budynków parterowych, wolnostojących z poddaszem użytkowym;
 - b) zakaz realizacji budynków w formie zblokowanej;
 - c) zakaz realizacji wolnostojących garaży;
 - d) linia zabudowy — 15 m od krawędzi jezdni istniejącej drogi;
 - e) w przypadku realizacji ogrodzeń, obowiązek ich usytuowania w linii rozgraniczającej drogi;
 - f) obowiązek realizacji trwałej zieleni drzewiasto-krzewiastej, na ok. 30% pow. każdej działki.
2. Ustala się następujące zasady obsługi w zakresie infrastruktury technicznej:
- a) doprowadzenie wody i energii elektrycznej z istniejących sieci, na warunkach określonych przez zarządzającego;
 - b) ogrzewanie z indywidualnych urządzeń;
 - c) odprowadzenie ścieków na własne urządzenia do ich utylizacji. Realizację szczelnych zbiorników do czasowego gromadzenia nieczystości, dopuszcza się na okres przejściowy, do czasu realizacji kanalizacji. Wywóz ścieków z szczelnych zbiorników, do oczyszczalni w Dębnie, docelowo w Łopusznej;
 - d) docelowo, ustala się obowiązek odprowadzenia ścieków do kanalizacji;
 - e) zorganizowana zbiórka odpadów, z unieszkodliwieniem na wysypisku w Nowej Białej;
 - f) dojazd z istniejącej drogi gminnej o szer. 10 m w liniach rozgraniczających.

DĘBNO 1.**II.1. — pow. 0,50 ha**

1. Tereny do zainwestowania, na następujących warunkach:
- a) realizacja trzech budynków parterowych, wolnostojących z poddaszem użytkowym;
 - b) zakaz realizacji budynków w formie zblokowanej;
 - c) zakaz realizacji wolnostojących garaży;
 - d) linia zabudowy — 20 m od krawędzi istniejącej drogi;
 - e) w przypadku realizacji ogrodzeń, obowiązek ich usytuowania w linii rozgraniczającej drogi;
 - f) obowiązek realizacji trwałej zieleni drzewiasto-krzewiastej na ok. 30% pow. każdej działki.
2. Ustala się następujące zasady obsługi w zakresie infrastruktury technicznej:
- a) doprowadzenie wody i energii elektrycznej z istniejących sieci, na warunkach określonych przez zarządzającego;
 - b) odprowadzenie ścieków na własne urządzenia do ich utylizacji. Realizację szczelnych zbiorników do czasowego gromadzenia

nieczystości, dopuszcza się na okres przejściowy, do czasu realizacji kanalizacji. Wywóz ścieków z szczelnych zbiorników, do oczyszczalni w Dębnie;

- c) docelowo, ustala się obowiązek odprowadzenia ścieków do kanalizacji;
- d) zorganizowana zbiórka odpadów, z unieszkodliwieniem na wysypisku w Nowej Białej;
- e) dojazd z istniejącej drogi wojewódzkiej Nr 25 408 Dębno—Frydman—Niedzica, po uzyskaniu zgody Naczelnego Dyrektora Dróg Publicznych w Krakowie;

§ 8

Dla terenów objętych zmianami, ustala się opłatę wyrażoną w stosunku procentowym wzrostu wartości nieruchomości w związku ze zmianą planu miejscowego, w wysokości 30%.

III. PRZEPISY PRZEJŚCIOWE I KOŃCOWE

§ 9

Z dniem wejścia w życie niniejszej uchwały traci moc miejscowy plan ogólny zagospodarowania przestrzennego Gminy Nowy Targ, zatwierdzony Uchwałą Nr XVII/92/92 Rady Gminy w Nowym Targu z dnia 4 marca 1992 r., (Dz. Urz. Woj. Nowosądeckiego Nr 12/92, poz. 98), w części objętej ustaleniami miejscowego planu zagospodarowania przestrzennego, przyjętego niniejszą uchwałą.

§ 10

Wykonanie Uchwały powierza się Zarządowi Gminy Nowy Targ.

§ 11

Uchwała wchodzi w życie po upływie 14 dni od dnia jej zgłoszenia w Dzienniku Urzędowym Województwa Nowosądeckiego.

Przewodniczący Rady: inż. Stanisław Makowski

MIEJSCOWY PLAN ZAGOSPODAROWANIA PRZESTRZENNEGO

HARKLOWA 1

SKALA 1 : 1000

ZALĄCZNIK NA 1 do Uchwały Nr XX/158/97
Rady Gminy w Nowym Targu
z dnia 26.II.97.

I. TERENY POZOSTAJĄCE W DOTYCHCZASOWYM UŻYTKOWANIU

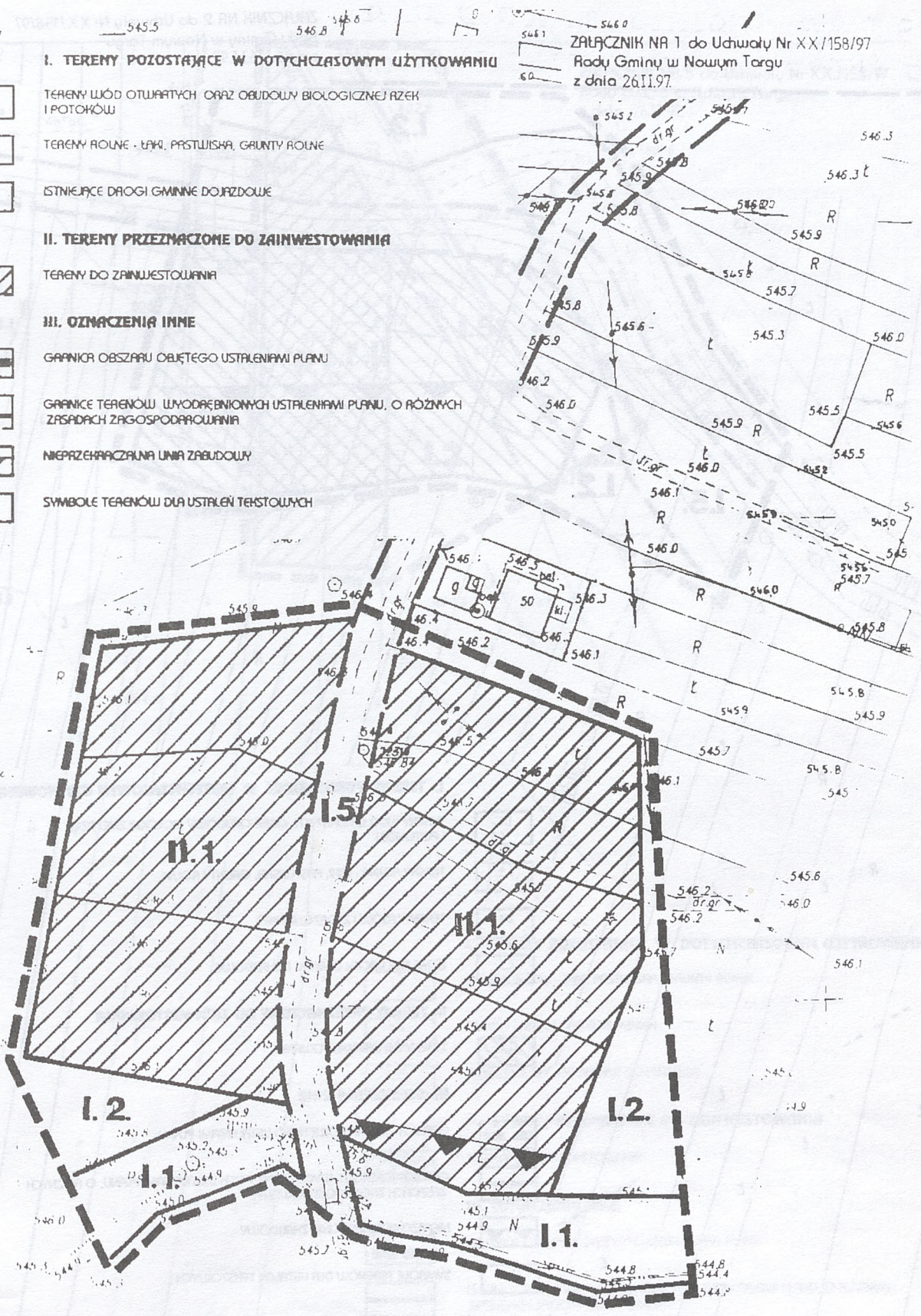
- 1.1. TERENY WÓD OTWARTYCH ORAZ OBUDOWY BIOLOGICZNEJ RZEK I POTOKÓW
- 1.2. TERENY ROLNE - ŁĄKI, PASTWISKA, GRUNTY ROLNE
- 1.5. ISTNIĄCE DROGI GMINNE DOJAZDOWE

II. TERENY PRZEZNACZONE DO ZAINWESTOWANIA

- II.1. TERENY DO ZAINWESTOWANIA

III. OZNACZENIA INNE

- Głębokość: GRANICA OBSZARU OBJĘTEGO USTALENIAMI PLANU
- Linia przerywana: GRANICE TERENÓW WYODRĘBNIONYCH USTALENIAMI PLANU, O RÓŻNYCH ZASADACH ZAGOSPODAROWANIA
- Linia z trójkątami: NIEPRZEKAZALNA LINIA ZABUDOWY
- II.1.: SYMBOLE TERENÓW DLA USTALEŃ TEKSTOWYCH



MIEJSCOWY PLAN ZAGOSPODAROWANIA PRZESTRZENNEGO

KRAUSZÓW 1

SKALA 1 : 1000

Załącznik Nr 2 do Uchwały Nr XX/158/97
Rady Gminy w Nowym Targu
z dnia 26.II.97.



I. TERENY PODLEGAJĄCE W DOTYCHCZASOWYM UŻYTKOWANIU

- I.1. TERENY WÓD OTWARTYCH ORAZ OBUDOWY BIOLOGICZNEJ RZEK I POTOKÓW
- I.2. TERENY ROLNE - ŁĄKI, PASTWISKA, GRUNTY ROLNE
- I.4. TERENY LASÓW I ZADRZEWIENIENI
- I.5. ISTNIĄCE DROGI GMINNE DOJAZDOWE

II. TERENY PRZEZNACZONE DO ZAINWESTOWANIA

- II.1. TERENY DO ZAINWESTOWANIA

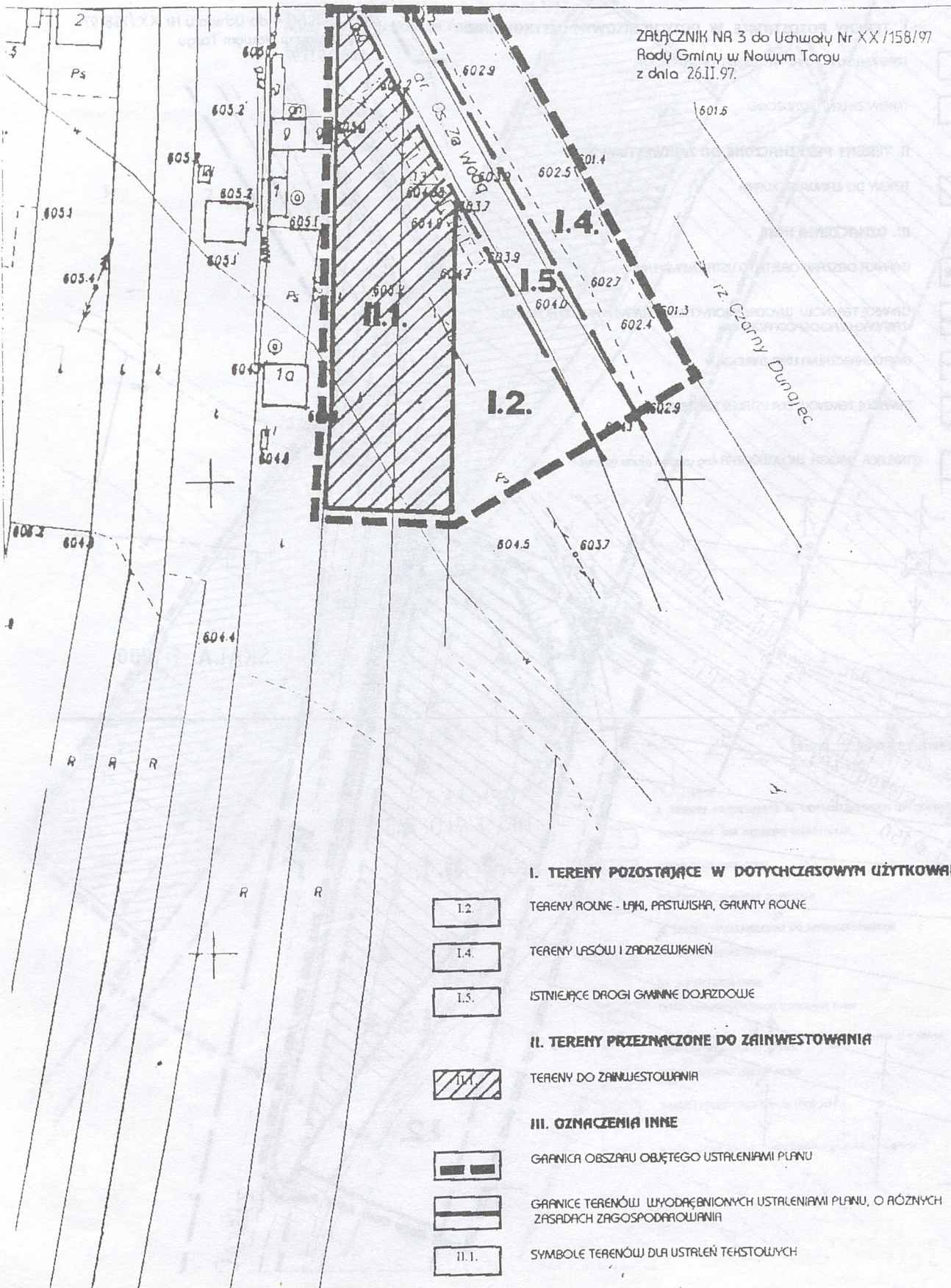
III. OZNACZENIA INNE

- GRANICA OBSZARU OBJĘTEGO USTALENIAMI PLANU
- GRANICE TERENÓW WYODRĘBNIONYCH USTALENIAMI PLANU, O RÓŻNYCH ZASADACH ZAGOSPODAROWANIA
- NIEPRZEKRACZALNA UNIA ZABUDOWY
- II.1. SYMBOLE TERENÓW DLA USTALEŃ TEKSTOWYCH

MIEJSCOWY PLAN ZAGOSPODAROWANIA PRZESTRZENNEGO

KRAUSZÓW 2

SKALA 1 : 1000



MIEJSCOWY PLAN ZAGOSPODAROWANIA PRZESTRZENNEGO

LUDZMIERZ 1

SKALA 1 : 1000

I. TERENY POZOSTAJĄCE W DOTYCHCZASOWYM UŻYTKOWANIU

- I.2 TERENY ROLNE - ŁĄKI, PASTWISKA, GRUNTY ROLNE
- I.3 TERENY ZIELENI URZĄDZONEJ

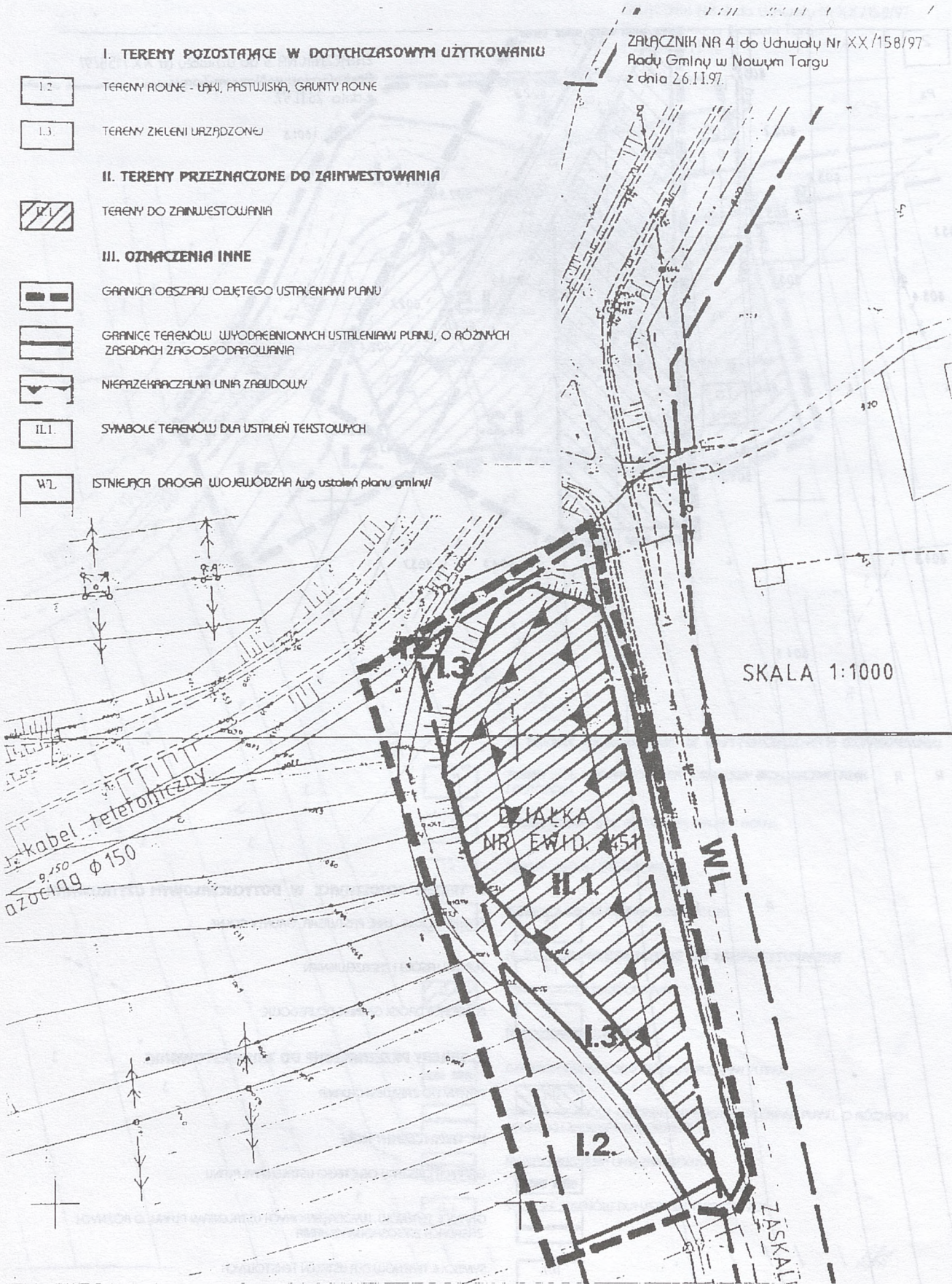
II. TERENY PRZEZNACZONE DO ZAINWESTOWANIA

- II.1 TERENY DO ZAINWESTOWANIA

III. OZNACZENIA INNE

- W.L. GRANICA OBSZARU OBJĘTEGO USTALENIAMI PLANU
- GRANICE TERENÓW WYODRĘBNIONYCH USTALENIAMI PLANU, O RÓŻNYCH ZASADACH ZAGOSPODAROWANIA
- NIĘPRAZEKAZALNA LINIA ZABUDOWY
- II.1. SYMBOLE TERENÓW DLA USTALEŃ TEKSTOWYCH
- W.L. ISTNIEJĄCA DROGA WOJEWÓDZKA Aug ustaleń planu gminy/

ZAŁĄCZNIK NR 4 do Uchwały Nr XX/158/97
Rady Gminy w Nowym Targu
z dnia 26.11.97.



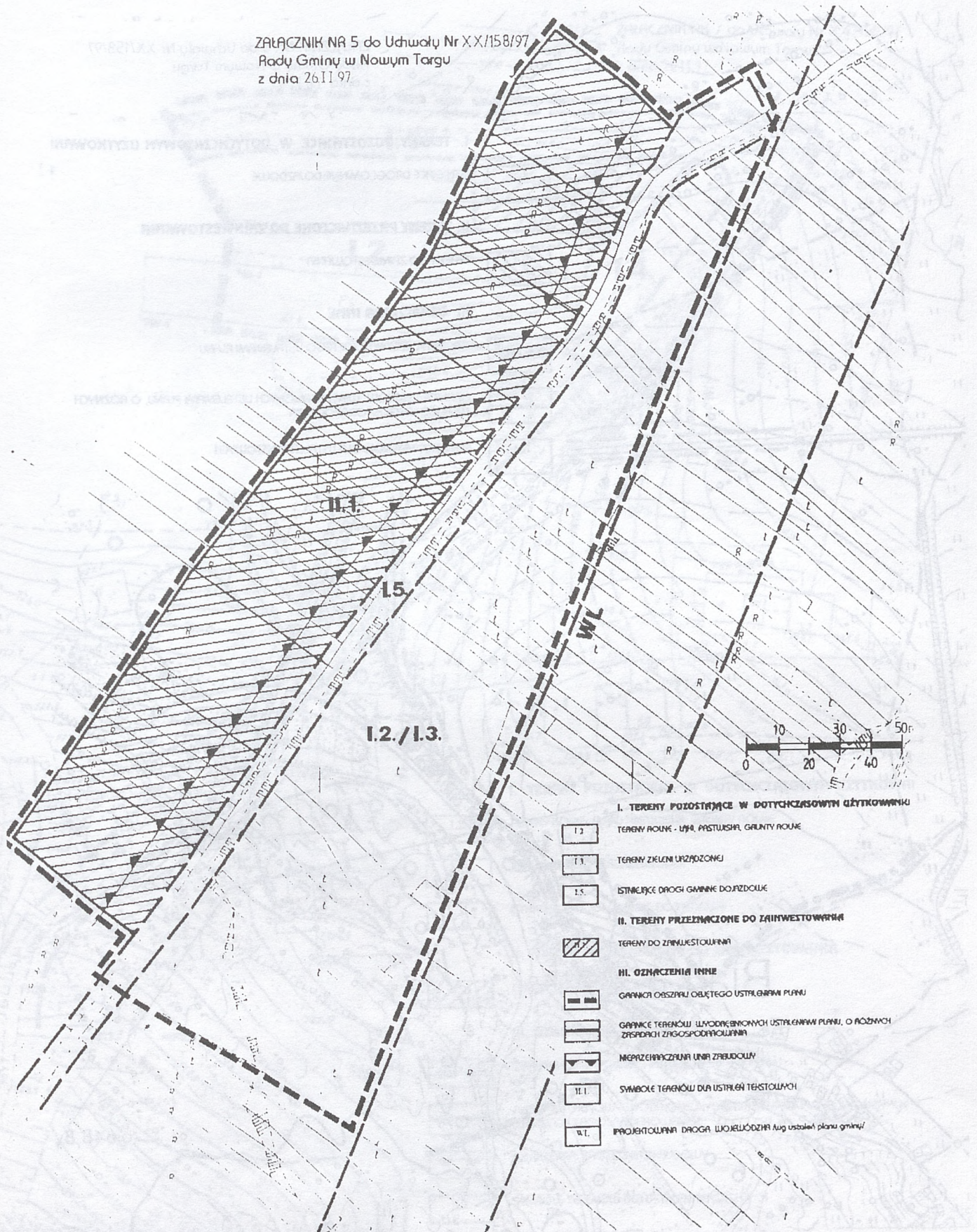
SKALA 1:1000

MIEJSCOWY PLAN ZAGOSPODAROWANIA PRZESTRZENNEGO

LUDŹMIERZ 2

SKALA 1 : 1000

ZAŁĄCZNIK NR 5 do Uchwały Nr XX/158/97
Rady Gminy w Nowym Targu
z dnia 26.11.97



I. TERENY POZOSTAJĄCE W DOTTYCZASOWYM UŻYTKOWANIU

- I.2. TERENY ROLNE - LUNA, PASTUSIA, GRUNTY ROLNE
- I.1. TERENY ZIELENI URZĄDOWEJ
- I.5. STACJE DROGI GMINNE DOJAZDOWE

II. TERENY PRZEZNIACZONE DO ZAINWESTOWANIA

- II.1. TERENY DO ZAPLANOWANIA

III. OZNACZENIA INNE

- GRANICA OBSZARU OBJĘTEGO USTALENIAMI PLANU
- GRANICE TERENÓW I WYODKREŚLONYCH USTALENIAMI PLANU, O RÓŻNYCH ZASADACH ZAGOSPODAROWANIA
- NIEPRZECHYBZALNA LUNA ZABUDOWY
- II.1. SYMBOLE TERENÓW DLA USTALEŃ TESTOWYCH
- WŁ PROJEKTOWANA DROGA WYJELIÓŻNIANA wg ustaleń planu gminy!

MIEJSCOWY PLAN ZAGOSPODAROWANIA PRZESTRZENNEGO

NOWA BIAŁA 1

SKALA 1 : 5000

ZAŁĄCZNIK NR 6 do Uchwały Nr XX/158/97
Rady Gminy w Nowym Targu
z dnia 26.11.97.

I. TERENY POZOSTAJĄCE W DOTYCHCZASOWYM UŻYTKOWANI

I.5. ISTNIEJĄCE DROGI GMINNE DOJAZDOWE

II. TERENY PRZEZNACZONE DO ZAINWESTOWANIA

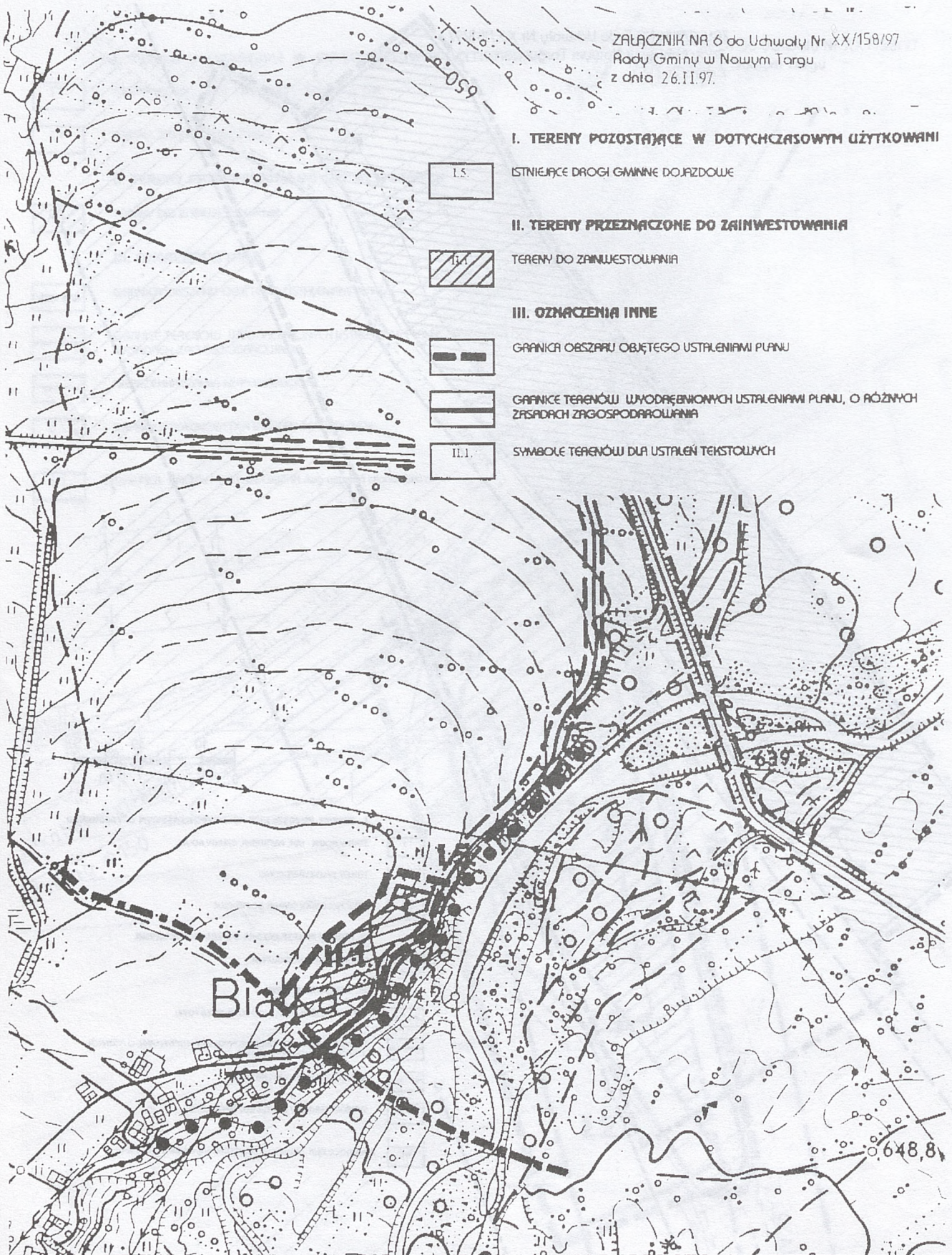
II.1. TERENY DO ZAINWESTOWANIA

III. OZNACZENIA INNE

GRANICA OBSZARU OBJĘTEGO USTALENIAMI PLANU

GRANICE TERENÓW WYODRĘBNIWONYCH USTALENIAMI PLANU, O RÓŻNYCH ZASADACH ZAGOSPODAROWANIA

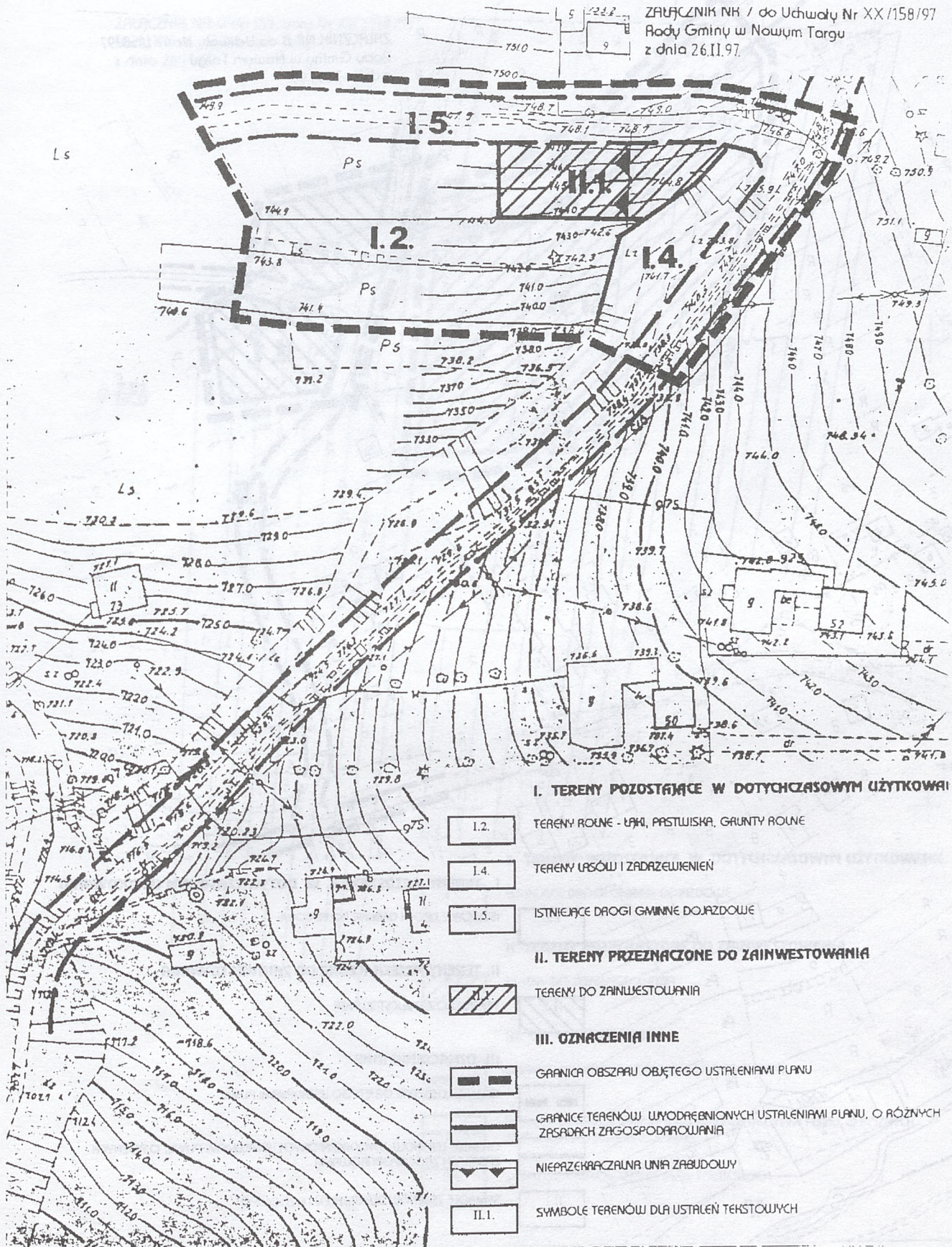
II.1.1. SYMBOLE TERENÓW DLA USTALEŃ TEKSTOWYCH



MIEJSCOWY PLAN ZAGOSPODAROWANIA PRZESTRZENNEGO

1 PYZÓWKA

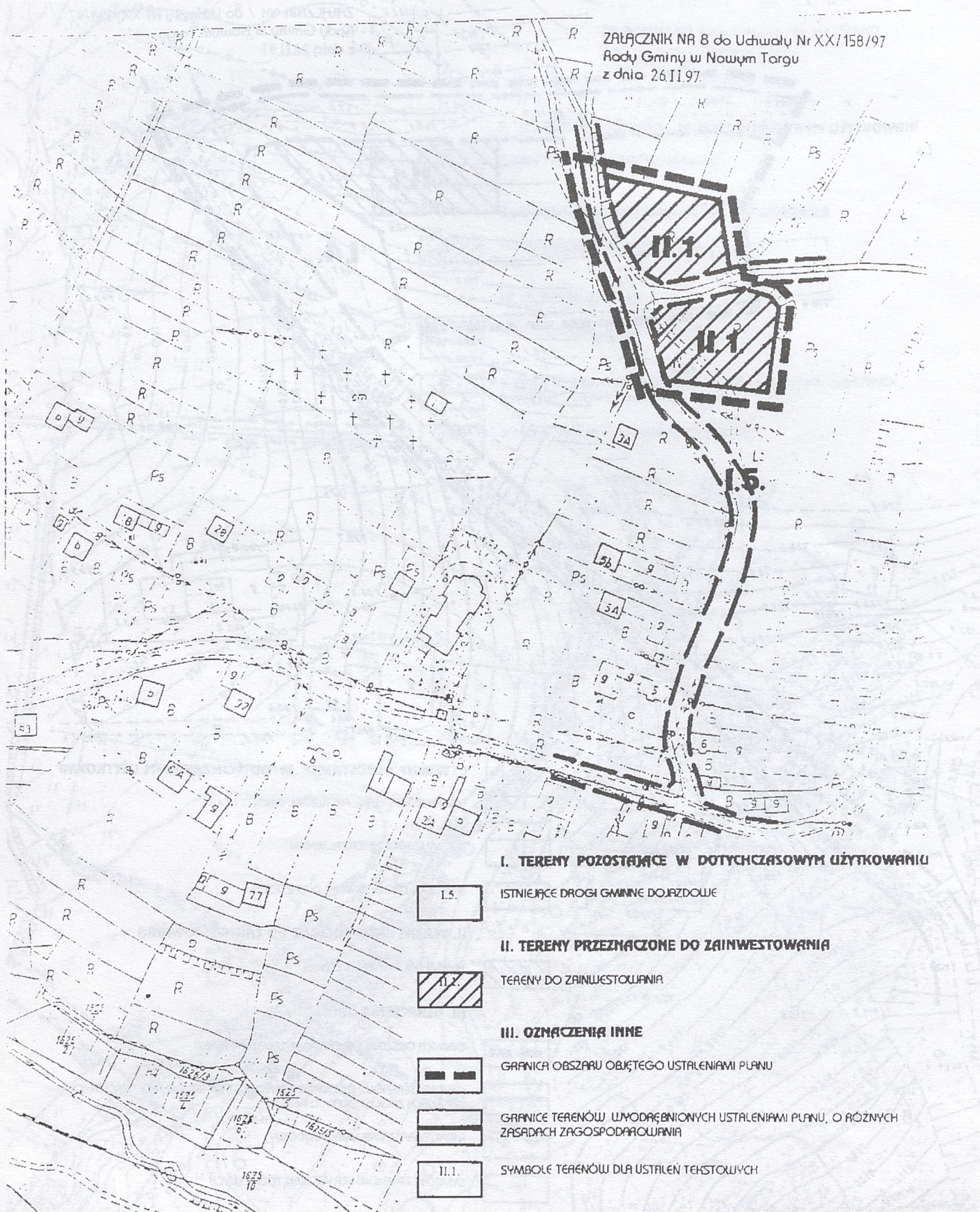
SKALA 1 : 1000



MIEJSCOWY PLAN ZAGOSPODAROWANIA PRZESTRZENNEGO

SZLEMBARK 1

SKALA 1 : 2000

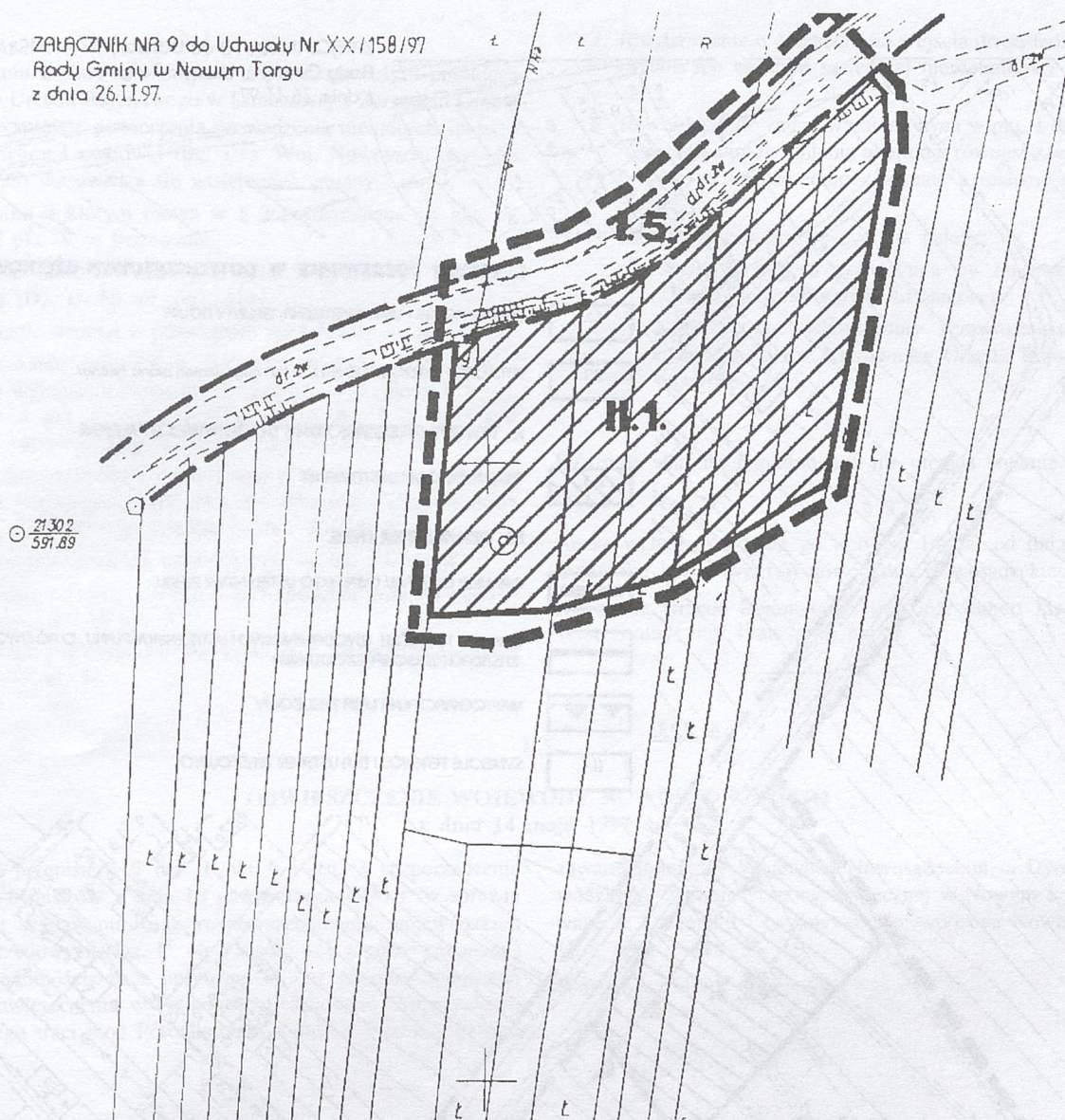


MIEJSCOWY PLAN ZAGOSPODAROWANIA PRZESTRZENNEGO

WAKSMUND 1

SKALA 1 : 2000

Załącznik Nr 9 do Uchwały Nr XX/158/97
Rady Gminy w Nowym Targu
z dnia 26.II.97.



I. TERENY POZOSTAJĄCE W DOTYCHCZASOWYM UŻYTKOWANIU



I.5. ISTNIEJĄCE DROGI GMINNE DOJAZDOWE

II. TERENY PRZEZNACZONE DO ZAINWESTOWANIA



II.1. TERENY DO ZAINWESTOWANIA

III. OZNACZENIA INNE



GRANICA OBSZARU OBJĘTEGO USTALENIAMI PLANU



GRANICE TERENÓW WYODRĘBNIONYCH USTALENIAMI PLANU, O RÓŻNYCH ZASADACH ZAGOSPODAROWANIA



SYMBOLĘ TERENÓW DLA USTALEŃ TEKSTOWYCH

MIEJSCOWY PLAN ZAGOSPODAROWANIA PRZESTRZENNEGO

DEBNO 1

SKALA 1 : 2000



82

A N E K S

z dnia 5 maja 1997 r. do porozumienia z dnia 25 listopada 1994 r. zawartego pomiędzy Kierownikiem Urzędu Rejonowego w Limanowej a Zarządem Gminy Niedźwiedź

§ 1

W porozumieniu z dnia 25 listopada 1994 r. zawartym pomiędzy Kierownikiem Urzędu Rejonowego w Limanowej a Zarządem Gminy Niedźwiedź w sprawie powierzenia prowadzenia niektórych spraw z zakresu administracji rządowej (Dz. Urz. Woj. Nowosądeckiego Nr 26/94, poz. 298) wprowadza się następujące zmiany:

— W załączniku o którym mowa w § 2 porozumienia po pkt. IV dodaje się pkt. V w brzmieniu:

„V. W zakresie realizacji ustawy z dnia 7 lipca 1994 r. Prawo budowlane (Dz. U. Nr 89, poz. 414):

1. Wydawanie decyzji o pozwoleniu na budowę — art. 28.
2. Przyjmowanie zgłoszeń o budowie obiektów budowlanych oraz o wykonaniu robót budowlanych, wymienionych w art. 29 ust. 1 pkt. 1, 4 i 9 oraz w ust. 2 pkt. 1, 2, 4, 5 i w pkt. 6 odnośnie dróg niepublicznych — art. 30 ust. 1.
3. Nakładanie obowiązku uzyskiwania pozwolenia na wykonanie obiektu budowlanego lub robót budowlanych, o których mowa w pkt. 2 niniejszego Aneksu — art. 30 ust. 3.
4. Zatwierdzanie projektu budowlanego — art. 34 ust. 4.
5. Wydawanie odrębnej decyzji o zatwierdzeniu projektu budowlanego — art. 34 ust. 5.
6. Przenoszenie decyzji o pozwoleniu na budowę na rzecz innej osoby — art. 40.

7. Rozstrzygnięcie o niezbędności wejścia do sąsiedniego budynku, lokalu lub na teren sąsiedniej nieruchomości — art. 47 ust. 2.

8. Równoległe do zadań wymienionych w pkt. 1 do 7 niniejszego załącznika upoważnienie obejmuje również zawarte w ustawie czynności bezpośrednio związane z realizacją przekazanych zadań.

9. Realizując powierzone zadania należy:

— kopiować decyzji o pozwoleniu na budowę kierować do Urzędu Rejonowego w Limanowej,

— opracowywać odpowiednie sprawozdania i informacje określone przez Kierownika Urzędu Rejonowego w Limanowej”.

§ 2

Pozostałe warunki porozumienia nie ulegają zmianie.

§ 3

Aneks wchodzi w życie po upływie 14 dni od dnia ogłoszenia w Dzienniku Urzędowym Województwa Nowosądeckiego.

Kierownik Urzędu Rejonowego: mgr inż. Robert Jaworz-Dutka
Wójt Gminy: mgr Franciszek Łabuz

83

OBWIESZCZENIE WOJEWODY NOWOSĄDECKIEGO
z dnia 14 maja 1997 r.

Na podstawie przepisu § 5 ust. 1 pkt 6 i ust. 3 rozporządzenia Prezesa Rady Ministrów z dnia 10 października 1990 r. w sprawie zasad i trybu wydawania oraz rozpowszechniania wojewódzkich dzienników urzędowych (Dz. U. Nr 71 poz. 421 z późn. zmianami) podaje do wiadomości, że z upływem 14 dni od dnia ogłoszenia niniejszego obwieszczenia w Dzienniku Urzędowym Województwa Nowosądeckiego traci moc Porozumienie z dnia 1 kwietnia 1996 r.

zawarte pomiędzy Wojewodą Nowosądeckim, a Dyrektorem Wojewódzkiego Zespołu Pomocy Społecznej w Nowym Sączu, opublikowane w Dzienniku Urzędowym Województwa Nowosądeckiego Nr 12 z 1996 r. poz. 35.

Wojewoda: Marek Oleksiński

WYDZIAŁ ORGANIZACJI I NADZORU

z dnia 2 maja 1997 r. do porozumienia z dnia 22 listopada 1994 r. zawartego pomiędzy Komitetem Wojewódzkim Urzędu Rejonowego w Łodzi i Związkiem Zawodowym Pracowników Urzędniczych w Łodzi

1. Rozstrzygnięcie o wysokości wkładu do wspólnego budżetu...
2. Wskazanie na terenach...
3. Wskazanie na terenach...
4. Wskazanie na terenach...
5. Wskazanie na terenach...
6. Wskazanie na terenach...
7. Wskazanie na terenach...
8. Wskazanie na terenach...
9. Wskazanie na terenach...
10. Wskazanie na terenach...

1. Wskazanie na terenach...
2. Wskazanie na terenach...
3. Wskazanie na terenach...
4. Wskazanie na terenach...
5. Wskazanie na terenach...
6. Wskazanie na terenach...
7. Wskazanie na terenach...
8. Wskazanie na terenach...
9. Wskazanie na terenach...
10. Wskazanie na terenach...

