



DZIENNIK URZĘDOWY WOJEWÓDZTWA NOWOSĄDECKIEGO

Nowy Sącz, dnia 16 stycznia 1998 r.

Nr 3/98

43

Treść:

Poz.:

Str.

UCHWAŁY

- 11 — Nr LV/296/97 Rady Gminy Chelmiec z dnia 23 października 1997 r. w sprawie sprostowania oczywistego błędu w załączniku graficznym nr 7 do uchwały nr XLVII/255/97 Rady Gminy Chelmiec z dnia 24 kwietnia 1997 r. 43
- 12 — Nr LVI/302/97 Rady Gminy Chelmiec z dnia 4 grudnia 1997 r. w sprawie uchwalenia miejscowego planu zagospodarowania przestrzennego Gminy Chelmiec 45
- 13 — Nr XLXI/373/97 Rady Miejskiej Nowego Sącza z dnia 9 grudnia 1997 r. w sprawie ustalenia granic obwodu szkolnego Publicznej Szkoły Podstawowej nr 21 w Nowym Sączu oraz zmian obwodów szkoły Podstawowej nr 15 w Nowym Sączu i Szkoły Podstawowej nr 19 w Nowym Sączu 58
- 14 — Nr IX/76/97 Rady Gminy w Jodłowniku w sprawie zmian w Statucie Gminy Jodłownik 58

POROZUMIENIE

- 15 — z dnia 3 grudnia 1997 r. zawarte pomiędzy Kierownikiem Urzędu Rejonowego w Limanowej a Dyrektorem Gorczańskiego Parku Narodowego w sprawie powierzenia prowadzenia niektórych zadań z zakresu nadzoru nad gospodarką w lasach nie stanowiących własności skarbu Państwa 58
- 16 — Nr 1/98 z dnia 15 stycznia 1998 r. zawarte pomiędzy Kierownikiem Urzędu Rejonowego w Nowym Targu a Pełniącym Funkcję Organów Gminy w Spytkowicach w sprawie powierzenia prowadzenia niektórych spraw z zakresu administracji rządowej 59

ANEKS

- 17 — nr 2 z dnia 15 grudnia 1997 r. do porozumienia z dnia 18 grudnia 1992 r. zawartego pomiędzy Kierownikiem Urzędu Rejonowego w Limanowej a Nadleśniczym Nadleśnictwa Stary Sącz w sprawie powierzenia prowadzenia niektórych spraw z zakresu nadzoru nad gospodarką w lasach nie stanowiących własności Skarbu Państwa 60

11

**UCHWAŁA NR LV/296/97 RADY GMINY CHELMIEC
z dnia 23 października 1997 roku****w sprawie sprostowania oczywistego błędu w załączniku graficznym nr 7 do Uchwały Nr XLVII/255/97
Rady Gminy Chelmiec z dnia 24 kwietnia 1997 r.**

Działając na podstawie art. 18 ust. 2 pkt 5 ustawy z dnia 8 marca 1990 r. o samorządzie terytorialnym (Dz. U. z 1996 r. Nr 13 poz. 74, Nr 58 poz. 261, Nr 106 poz. 496, Nr 132 poz. 622, z 1997 r. Nr 9 poz. 43, Nr 106 poz. 679, Nr 107 poz. 686, Nr 113 poz. 734 i Nr 123 poz. 775) i art. 8 ust. 1, art. 10 ust. 3, art. 11 ust. 1, art. 26, art. 36 ust. 3 ustawy z dnia 7 lipca 1994 r. o zagospodarowaniu przestrzennym (Dz. U. Nr 89 poz. 415 i z 1997 r. Nr 106 poz. 496) Rada Gminy uchwała, co następuje:

§ 1

W celu sprostowania oczywistego błędu w załączniku graficznym nr 7 do Uchwały Nr XLVII/255/97 Rady Gminy Chelmiec z dnia 24 kwietnia 1997 r. w sprawie uchwalenia zmiany miejscowego planu ogólnego zagospodarowania przestrzennego Gminy Chelmiec (Dz. U. Woj. Nowosądeckiego Nr 26/97 poz. 94) koryguje się – zgodnie z ustaleniami zawartymi w treści w/w uchwały – rysunek planu nr 7 – poprzez prawidłowe usytuowanie terenu przeznaczonego dla za-

budowy mieszkaniowej jednorodzinnej stanowiącego część działki nr 772 o pow. 0,18 ha we wsi Piątkowa.

§ 2

Integralną częścią niniejszej Uchwały jest skorygowany rysunek planu nr 7 – w skali 1:5000.

§ 3

Traci moc Uchwała Nr XLVII/255/97 Rady Gminy Chelmiec z dnia 24 kwietnia 1997 r. w części objętej niniejszą Uchwałą.

§ 4

Wykonanie Uchwały powierza się Zarządowi Gminy.

§ 5

Uchwała wchodzi w życie po upływie 14 dni od daty jej ogłoszenia w Dzienniku Urzędowym Województwa Nowosądeckiego.

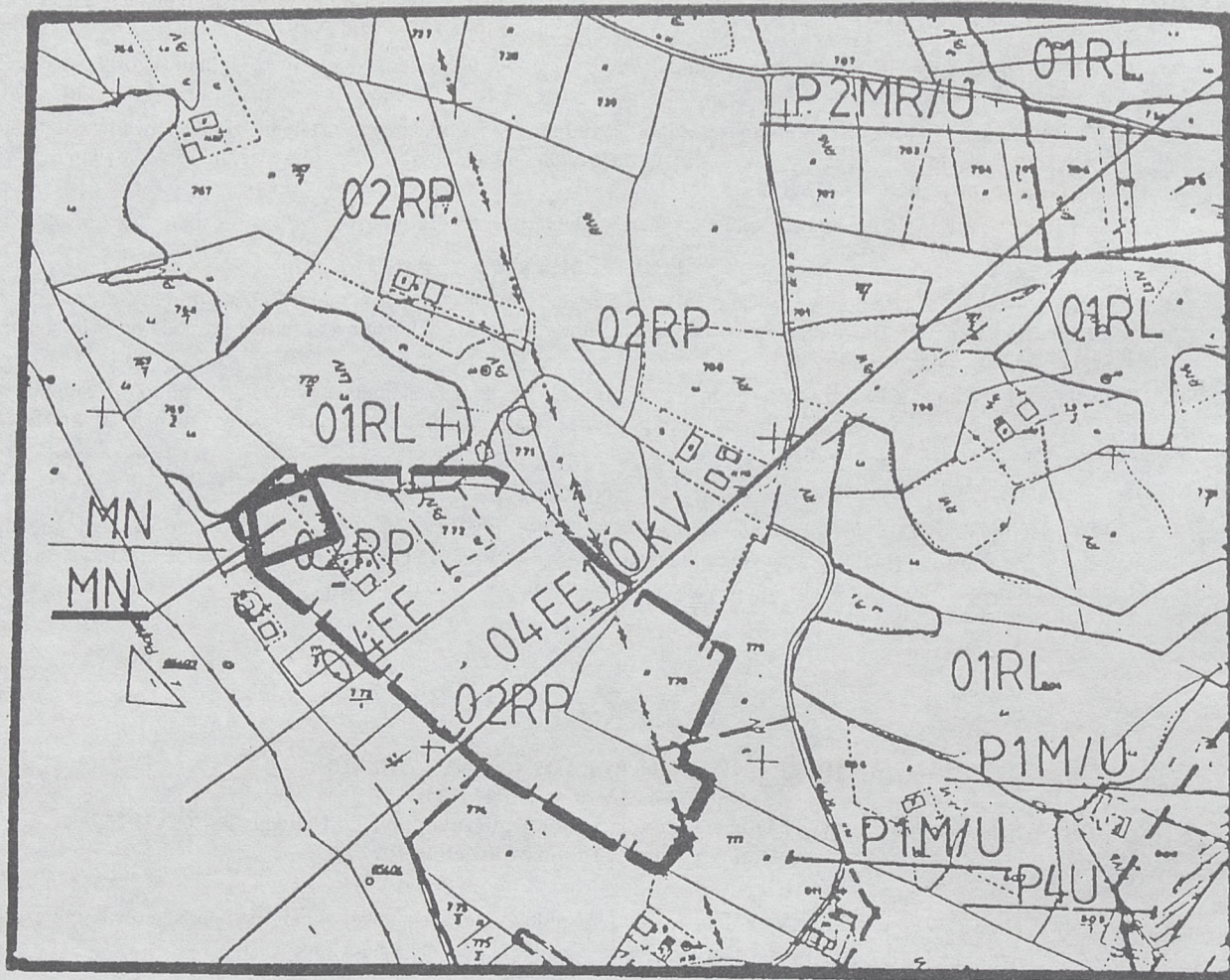
Przewodniczący Rady Gminy: Józef Zygmunt



Plan nr 1 (załącznik do
Uchwały Nr LV/296/97
Rady Gminy Chelmiec
z dnia 23.X.1997r.





ZMIANA MIEJSCOWEGO PLANU OGÓLNEGO ZAGOSPODAROWANIA
PRZESTRZENNEGO GMINY CHELMIEC skala 1:5 000
zatwierdzonego Uchwałą Nr XXIX/111/92 Rady Gminy
Chelmiec z dnia 4 czerwca 1992r.

wieś: Piątkowa

dz.nr772



USTALENIA:   Granica opracowania

P 1 M/U	teren koncentracji osadnictwa, realizacja wszelkich form mieszkalnictwa, różnego rodzaju usług i rzemiosła
P 2 MR/U	tereny rolno-osadnicze
01 RL	strefa leśna
02 RP	tereny rolne
04 EE	istniejące linie w/n 110 kV jedno i dwutorowe
II	strefa kulturowa pogórzy
  	ciagi ekologiczne, ograniczone zainwestowanie, zakaz wprowadzania elementów przerywających ciąg
	tereny posiadające decyzje rolne

OBSZAR OBJĘTY ZMIANĄ PLANU:

1 MN	budownictwo mieszkaniowe jednorodzinne
------	--

UCHWAŁA NR LVI/302/97 RADY GMINY CHEŁMIEC

z dnia 4 grudnia 1997 r.

w sprawie uchwalenia miejscowego planu zagospodarowania przestrzennego Gminy Chełmiec

Działając na podstawie art. 18 ust 1 pkt 2 ustawy z dnia 8 marca 1990 r. o samorządzie terytorialnym (Dz. U. z 1996 r. Nr 143 poz. 74 Nr 58 poz. 261, Nr 106 poz. 496, Nr 132 poz. 622 i z 1997 r. Nr 9 poz. 43, Nr 106 poz. 679, Nr 107 poz. 686, Nr 113 poz. 734 i Nr 123 poz. 775), art. 8 ust 1, art. 10 ust. 3, art. 11 ust. 1, art. 26 ustawy z dnia 7 lipca 1994 r. o zagospodarowaniu przestrzennym (Dz. U. Nr 89 poz. 415 i z 1996 r. Nr 106 poz. 496) oraz art. 7 ust. 1 ustawy z dnia 3 lutego 1995 r. o ochronie gruntów rolnych i leśnych (Dz. U. Nr 16 poz. 78 i z 1997 r. Nr 60 poz. 370) Rada Gminy Chełmiec uchwała co następuje:

§ 1

Uchwała się miejscowy plan zagospodarowania przestrzennego Gminy Chełmiec zwany dalej „planem” w sposób następujący:

I. Ustalenia ogólne

1. Plan dotyczy terenów o symbolu 1MN, 1U, 1 MN/U określonych w poszczególnych rysunkach planu.
2. W rysunkach planów ustalono przeznaczenie terenów o różnych funkcjach i różnych zasadach zagospodarowania i użytkowania. Linie rozgraniczające między tymi terenami są orientacyjne i dopuszcza się ich uściślenie w celu spełnienia wymogów przepisów szczególnych pod warunkiem, że nie będzie to kolidować z innymi ustaleniami planu.
3. Zasada dostosowania sposobu użytkowania terenów oraz warunków ich zagospodarowania do potrzeb ochrony środowiska przyrodniczego i kulturowego obejmuje:
 - zakaz odprowadzania ścieków do gruntu i wód otwartych,
 - obowiązek prowadzenia zorganizowanej zbiórki odpadów z unieszkodliwianiem ich na wiejskim wysypisku śmieci,
 - zakaz uszczuplania obudowy biologicznej wód płynących,
 - obowiązek dostosowania rozwiązań konstrukcyjnych i architektonicznych w realizowanych obiektach do lokalnych warunków klimatycznych i krajobrazowych.

II. Ustalenia szczegółowe**1. Wieś Paszyn – plan nr 1**

- Uchyla się ustalenia dotychczas obowiązującego planu miejscowego dla terenu oznaczonego symbolem 0 02 RP obejmującego działkę nr 68 i przeznacza dla budownictwa mieszkaniowego jednorodzinnego (1 MN).
- W granicach opracowania adaptuje się istniejący układ drogowy w tym drogę gminną działkę nr ewid. 53 i 72 zapewniającą dojazd do nowo wyznaczonego terenu budowlanego.
- Zaopatrzenie w wodę z lokalnego ujęcia.
- Zaopatrzenie w energię elektryczną z istniejącej sieci na warunkach określonych przez zarządzającego.
- Utylizacja i odprowadzenie ścieków czasowo do własnych szczelnych, okresowo opróżnianych zbiorników z wywozem na wiejską oczyszczalnię ścieków, docelowo realizacja małych, przydomowych oczyszczalni ścieków.
- Uchyla się ustalenia dotychczas obowiązującego planu miejscowego dla terenu oznaczonego symbolem 0 02 RP obejmującego działki nr 69/1, 69/2 i przeznacza dla budownictwa mieszkaniowego jednorodzinnego (1 MN).
- W granicach opracowania adaptuje się istniejący układ drogowy w tym drogę gminną dz.nr ewid. 64 zapewniającą dojazd do nowo wyznaczonych terenów budowlanych.
- Zaopatrzenie w wodę z lokalnego ujęcia.
- Zaopatrzenie w energię elektryczną z istniejącej sieci na warunkach określonych przez zarządzającego.

- Utylizacja i odprowadzenie ścieków czasowo do własnych szczelnych, okresowo opróżnianych zbiorników z wywozem na wiejską oczyszczalnię ścieków, docelowo realizacja małych, przydomowych oczyszczalni ścieków.
- Uchyla się ustalenia dotychczas obowiązującego planu miejscowego dla terenu oznaczonego symbolem 0 02 RP obejmującego działki nr 78/1, 78/2, 78/3 i przeznacza dla budownictwa mieszkaniowego jednorodzinnego (1 MN).
- W granicach opracowania adaptuje się istniejący układ drogowy w tym drogę gminną dz.nr ewid. 72 zapewniającą dojazd do nowo wyznaczonych terenów budowlanych.
- Zaopatrzenie w wodę z lokalnego ujęcia.
- Zaopatrzenie w energię elektryczną z istniejącej sieci na warunkach określonych przez zarządzającego.
- Utylizacja i odprowadzenie ścieków czasowo do własnych szczelnych, okresowo opróżnianych zbiorników z wywozem na wiejską oczyszczalnię ścieków, docelowo realizacja małych, przydomowych oczyszczalni ścieków.

2. Wieś Klimkówka – plan nr 2

- Uchyla się ustalenia dotychczas obowiązującego planu miejscowego dla terenu oznaczonego symbolem H 02 RP obejmującego działkę nr 207 i część działki nr 208/1 i przeznacza dla budownictwa mieszkaniowego jednorodzinnego (1 MN).
- W granicach opracowania adaptuje się istniejący układ drogowy w tym drogę gminną działkę nr ewid. 206 zapewniającą dojazd do nowo wyznaczonych terenów budowlanych.
- Zaopatrzenie w wodę z lokalnego ujęcia.
- Zaopatrzenie w gaz z istniejącej sieci na warunkach określonych przez zarządzającego.
- Zaopatrzenie w energię elektryczną z istniejącej sieci na warunkach określonych przez zarządzającego.
- Utylizacja i odprowadzenie ścieków czasowo do własnych szczelnych, okresowo opróżnianych zbiorników z wywozem na wiejską oczyszczalnię ścieków, docelowo realizacja małych, przydomowych oczyszczalni ścieków.

3. Wieś Biczycze Dolne – plan nr 3

- Uchyla się ustalenia dotychczas obowiązującego planu miejscowego dla terenu oznaczonego symbolem B 02 RP obejmującego część działki nr 197/1 i przeznacza dla budownictwa mieszkaniowego jednorodzinnego (1 MN).
- W granicach opracowania adaptuje się istniejący układ drogowy w tym drogę gminną dz. nr ewid. 196/2 zapewniającą dogodny dojazd do nowo wyznaczonego terenu budowlanego. Przy uwzględnieniu dalszych podziałów terenu budowlanego, należy zapewnić dojazd do poszczególnych działek przy uwzględnieniu przepisów szczególnych.
- Zaopatrzenie w wodę z lokalnego ujęcia.
- Zaopatrzenie w energię elektryczną z istniejącej sieci na warunkach określonych przez zarządzającego.
- Utylizacja i odprowadzenie ścieków do własnych szczelnych, okresowo opróżnianych zbiorników docelowo podłączenie do sieci kanalizacyjnej.

4. Wieś Biczycze Górne – plan nr 4

- Uchyla się ustalenia dotychczas obowiązującego planu miejscowego dla terenu oznaczonego symbolem C 02 RP obejmującego część działki nr 278/3 i 279/2 i przeznaczają dla budownictwa mieszkaniowego jednorodzinne (1MN).
- W granicach opracowania adaptuje się istniejący układ komunikacyjny (011 KMR) w tym istniejącą drogę krajową Nr 98 Wadowice – Limanowa – Nowy Sącz o funkcji międzyregionalnej zapewniającą dojazd do nowo wyznaczonego terenu budowlanego przez tzw. sięgacz tj. działkę nr 278/2.
- Zaopatrzenie w wodę z lokalnego ujęcia.
- Zaopatrzenie w energię elektryczną z istniejącej sieci na warunkach określonych przez zarządzającego.
- Utylizacja i odprowadzenie ścieków czasowo do własnych szczelnych, okresowo opróżnianych zbiorników z wywozem na wiejską oczyszczalnię ścieków, docelowo realizacja małych, przydomowych oczyszczalni ścieków.

5. Wieś: Kunów – plan nr 5

- Uchyla się ustalenia dotychczas obowiązującego planu miejscowego dla terenu oznaczonego symbolem J 02 RP obejmującego działkę nr 68/4 i przeznaczają dla budownictwa mieszkaniowego jednorodzinne (1 MN).
- W granicach opracowania adaptuje się istniejący układ drogowy w tym drogę gminną działkę nr ewid. 43/1 i 648 zapewniającą dojazd do nowo wyznaczonego terenu budowlanego.
- Zaopatrzenie w wodę z lokalnego ujęcia.
- Zaopatrzenie w energię elektryczną z istniejącej sieci na warunkach określonych przez zarządzającego.
- Utylizacja i odprowadzenie ścieków czasowo do własnych szczelnych, okresowo opróżnianych zbiorników z wywozem na wiejską oczyszczalnię ścieków, docelowo realizacja małych, przydomowych oczyszczalni ścieków.

6. Wieś: Marcinkowice – plan nr 6

- Uchyla się ustalenia dotychczas obowiązującego planu miejscowego dla terenu oznaczonego symbolem Ł 02 RP obejmującego część działki nr 169/1 i przeznaczają dla budownictwa mieszkaniowego jednorodzinne (1 MN).
- W granicach opracowania adaptuje się istniejącą drogę gminną Ł16G zapewniającą dojazd do nowo wyznaczonego terenu budowlanego.
- Zaopatrzenie w wodę z lokalnego ujęcia.
- Zaopatrzenie w energię elektryczną z istniejącej sieci na warunkach określonych przez zarządzającego.
- Utylizacja i odprowadzenie ścieków czasowo do własnych szczelnych, okresowo opróżnianych zbiorników z wywozem na wiejską oczyszczalnię ścieków, docelowo realizacja małych, przydomowych oczyszczalni ścieków.

7. Wieś: Piątkowa – plan nr 7

- Uchyla się ustalenia dotychczas obowiązującego planu miejscowego dla terenu oznaczonego symbolem P 02 RP obejmującego część działki 832/3 i przeznaczają dla budownictwa mieszkaniowego jednorodzinne (1 MN).
- W granicach opracowania adaptuje się istniejący układ komunikacyjny (011 KMR) w tym istniejącą drogę krajową Nr 98 Wadowice – Limanowa – Nowy Sącz o funkcji międzyregionalnej do której przylega działka nr 832/3.
- Zaopatrzenie w wodę z lokalnego ujęcia.
- Zaopatrzenie w energię elektryczną z istniejącej sieci na warunkach określonych przez zarządzającego.
- Utylizacja i odprowadzenie ścieków czasowo do własnych szczelnych, okresowo opróżnianych zbiorników z wywozem na wiejską oczyszczalnię ścieków, docelowo realizacja małych, przydomowych oczyszczalni ścieków.

8. Wieś Dąbrowa – plan nr 8

- Uchyla się ustalenia dotychczas obowiązującego planu miejscowego dla terenu oznaczonego symbolem E 02 RP obejmującego część działki nr 248 i przeznaczają na cele usługowo-handlowe o oddziaływaniu zamykającym się w granicach własnej działki inwestora (1U).
- W granicach opracowania adaptuje się istniejący układ komunikacyjny w tym drogę krajową Nr 99 Brzesko-Krynica (09-KMR).
- Dojazd na warunkach określonych przez właściwego zarządcę Dróg.
- Realizacja zabudowy i zagospodarowania przy uwzględnieniu wymogów przepisów szczególnych stosownie do profilu usług.
- Zaopatrzenie w wodę z lokalnego ujęcia.
- Zaopatrzenie w energię elektryczną z istniejącej sieci na warunkach określonych przez zarządzającego.
- Utylizacja i odprowadzenie ścieków według przepisów szczególnych.

– plan nr 9

- Uchyla się ustalenia dotychczas obowiązującego planu miejscowego dla terenu oznaczonego symbolem E 02 RP obejmującego działki nr 274/1, 274/2 i część działek nr 274/3 i 274/4 i przeznaczają na cele koncentracji usług motoryzacyjnych (salon samochodowy, serwis) o oddziaływaniu zamykającym się w granicach własnej działki inwestora (1U).
- W granicach opracowania adaptuje się istniejący układ komunikacyjny w tym drogę krajową Nr 99 Brzesko-Krynica (09 KMR).
- Dojazd na warunkach określonych przez właściwego Zarządcę Dróg.
- Realizacja zabudowy i zagospodarowania przy uwzględnieniu wymogów przepisów szczególnych stosownie do profilu usług.
- Zaopatrzenie w wodę z lokalnego ujęcia.
- Zaopatrzenie w energię elektryczną z istniejącej sieci na warunkach określonych przez zarządzającego.
- Utylizacja i odprowadzenie ścieków według przepisów szczególnych.

– plan nr 10

- Uchyla się ustalenia dotychczas obowiązującego planu miejscowego dla terenu oznaczonego symbolem E 4 RPO obejmującego działkę nr 178 i przeznaczają dla budownictwa mieszkaniowego z dopuszczeniem usług i rzemiosła nieuciążliwego (1 MN/U).
- W granicach opracowania adaptuje się istniejący układ komunikacyjny w tym drogę krajową Nr 975 Dąbrowa Tarnowska – Wojnicz – Dąbrowa (012 KMR) i drogę gminną działkę nr 176/1.
- Dojazd na warunkach określonych przez właściwego Zarządcę Dróg
- Ustala się obowiązek uwzględnienia w projekcie zabudowy i zagospodarowania działki opinii Wojewódzkiego Konserwatora Zabytków – w celu określenia warunków ochrony zabytkowego zespołu dworsko-parkowego.
- Zaopatrzenie w wodę z lokalnego ujęcia.
- Zaopatrzenie w gaz z istniejącej sieci na warunkach określonych przez zarządzającego.
- Zaopatrzenie w energię elektryczną z istniejącej sieci na warunkach określonych przez zarządzającego.
- Utylizacja i odprowadzenie ścieków czasowo do własnych szczelnych, okresowo opróżnianych zbiorników z wywozem na wiejską oczyszczalnię ścieków, docelowo realizacja małych, przydomowych oczyszczalni ścieków.

§ 2

Ustala się następujące wysokości opłaty z tytułu wzrostu wartości działki w wyniku zmiany przeznaczenia terenu:

- działka nr 68 w Paszynie – 5 %
- działki nr 69/1,69/2 w Paszynie – 5 %
- działki nr 78/1,78/2,78/3 w Paszynie – 5 %
- działki nr 207,208/1 w Klimkówce- 5 %
- działka nr 197/1 w Biczycach Dolnych – 5 %
- działki nr 278/3,279/2 w Biczycach Górnych – 5 %
- działka nr 68/4 w Kunowie – 5 %
- działka nr 169/1 w Marcinkowicach – 5 %
- działka nr 832/3 w Piątkowej – 5 %
- działka nr 248 w Dąbrowej – 10 %
- działki nr 274/1,274/2,274/3,274/4 w Dąbrowej – 10 %
- działka nr 178 w Dąbrowej – 5 %

§ 3

Integralną częścią niniejszego planu miejscowego zagospodarowania przestrzennego Gminy Chelmiec określonego w § 1 są rysunki w skali 1: 5.000, stanowiące załączniki od Nr 1 do Nr 10 do Uchwały.

§ 4

Traci moc Uchwała Nr XXIX/111/92 Rady Gminy Chelmiec z dnia 4 czerwca 1992 r. w sprawie zatwierdzenia planu zagospodarowania przestrzennego Gminy Chelmiec (Dz. U. Woj. Nowosądeckiego Nr 18/92 poz. 172, Nr 14/93 poz. 138 i 139, Nr 18/93 poz. 186 i 187, Nr 23/93 poz. 231, Nr 25/93-poz. 251, Nr 1/94 poz. 9, Nr 7/94 poz. 71, Nr 11/94 poz. 114, Nr 14/94 poz. 166, nr 19/94 poz. 213, Nr 22/94 poz. 225, Nr 23/94 poz. 235 i 236, Nr 22/95 poz. 110, Nr 24/95 poz. 118, Nr 34/95 poz. 134, Nr 2/96 poz. 10, Nr 9/96 poz. 28 i 29, Nr 34/96 poz. 87, Nr 68/96 poz. 182, Nr 75/96 poz. 217, Nr 7/97 poz. 29 i 30, Nr 26/97 poz. 94, Nr 28/97 poz. 102) w części ustaleń wprowadzonych niniejszym planem i wymienionych w § 1.

§ 5

Wykonanie uchwały powierza się Zarządowi Gminy.

§ 6

Uchwała wchodzi w życie po upływie 14 dni od daty jej ogłoszenia w Dzienniku Urzędowym Województwa Nowosądeckiego.

Przewodniczący Rady Gminy Chelmiec: Józef Zygmunt

4. Wsieć Biczycze Górne

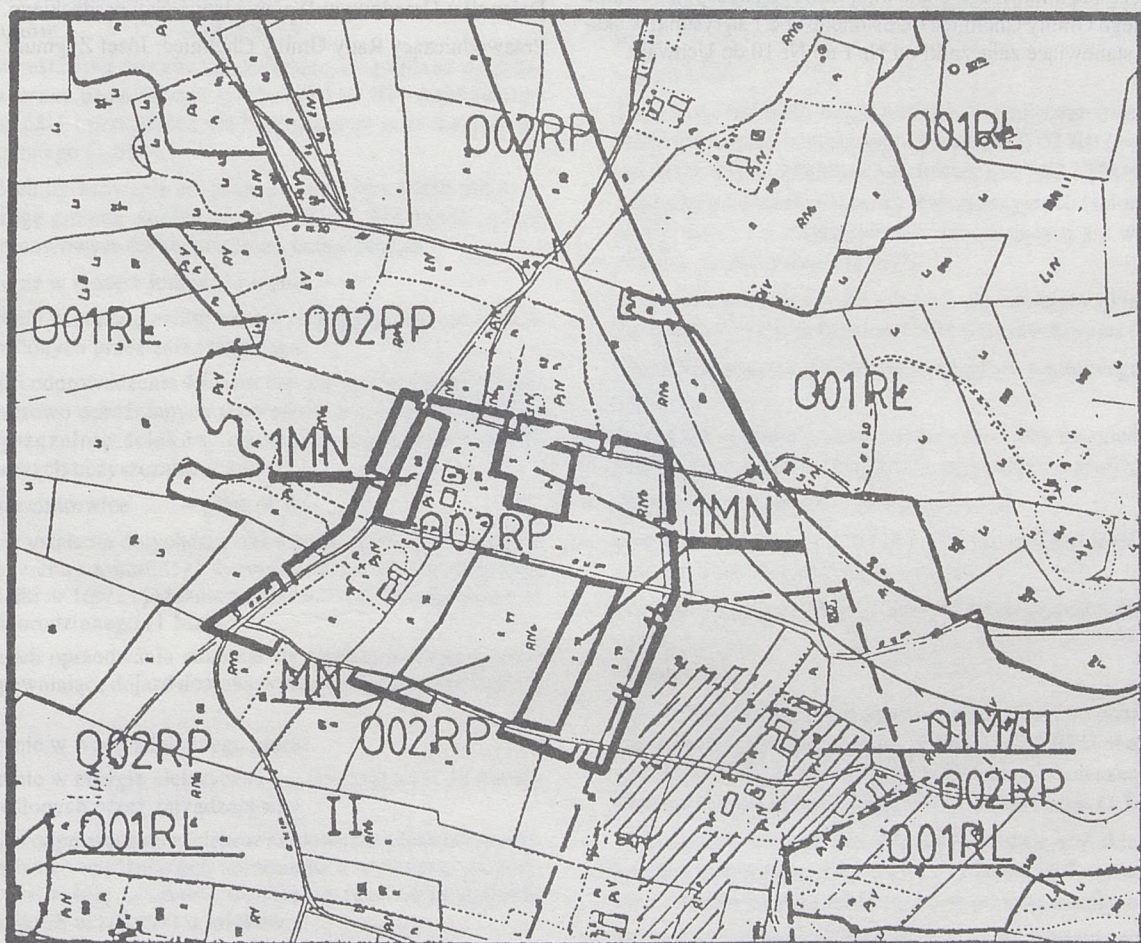

Plan nr 1 (załącznik do
Uchwały nr LVI/302/97
Rady Gminy CHELMIEC
z dnia 4.12.1997r.

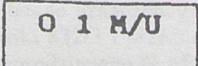
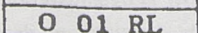
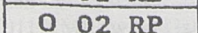

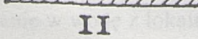
MIEJSCOWY PLAN ZAGOSPODAROWANIA PRZESTRZENNEGO

GMINY: CHELMIEC


SKALA 1: 5 000

WIEŚ: PASZYN

dz. nr 68,69/1,69/2,78/1,78/2,
78/3Ustalenia:  Granica opracowania

	teren koncentracji osadnictwa, realizacja wszelkich form mieszkalnictwa, oraz różnego rodzaju usług i rzemiosła
	strefa leśna
	tereny rolne
	budownictwo mieszkaniowe jednorodzinne
	tereny posiadające decyzję rolną
	strefa kulturowa pogórzy

OBSZAR OBJĘTY OPACOWANIEM:

	budownictwo mieszkaniowe jednorodzinne
---	--

Plan nr 2 (załącznik do
Uchwały nr LVI/302/97
Rady Gminy CHELMIEC
z dnia 4.12.1997r.

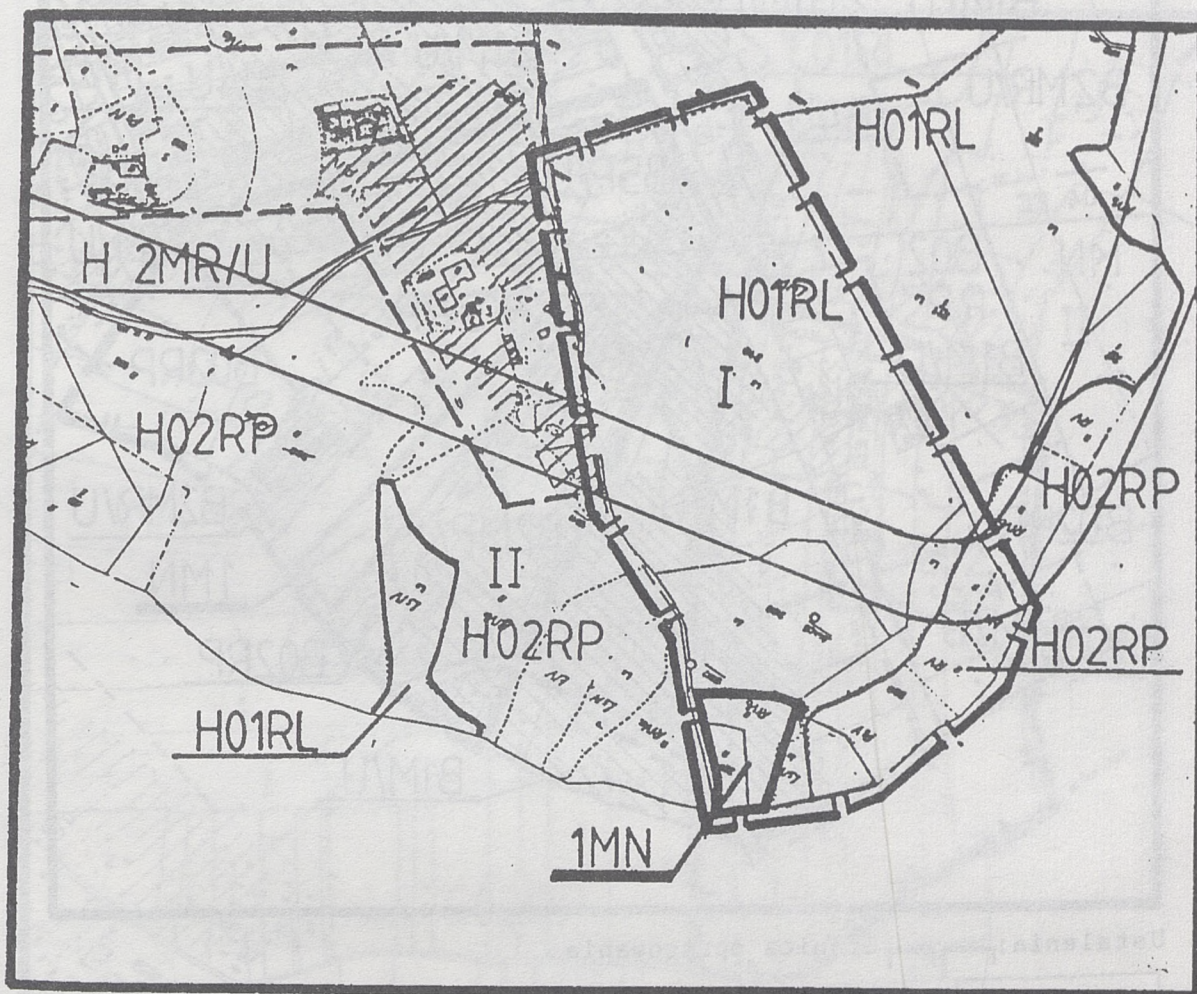
MIEJSCOWY PLAN ZAGOSPODAROWANIA PRZESTRZENNEGO


GMINY: CHELMIEC



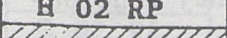

SKALA 1: 5 000

WIEŚ: KLIMKÓWKA


dz. nr 207,208/1



Ustalenia:  Granica opracowania

	teren rolno-osadniczy
	strefa leśna
	tereny rolne
	tereny posiadające decyzję rolną
I	strefa przyrodnicza grzbietów górskich i rzeki Dunajec
II	strefa kulturowa pogórzy

OBSZAR OBJĘTY OPRACOWANIEM:

	budownictwo mieszkaniowe jednorodzinne
---	--

Plan nr 3 (załącznik do
Uchwały nr LVI/302/97
Rady Gminy CHELMIEC
z dnia 4.12.1997r.

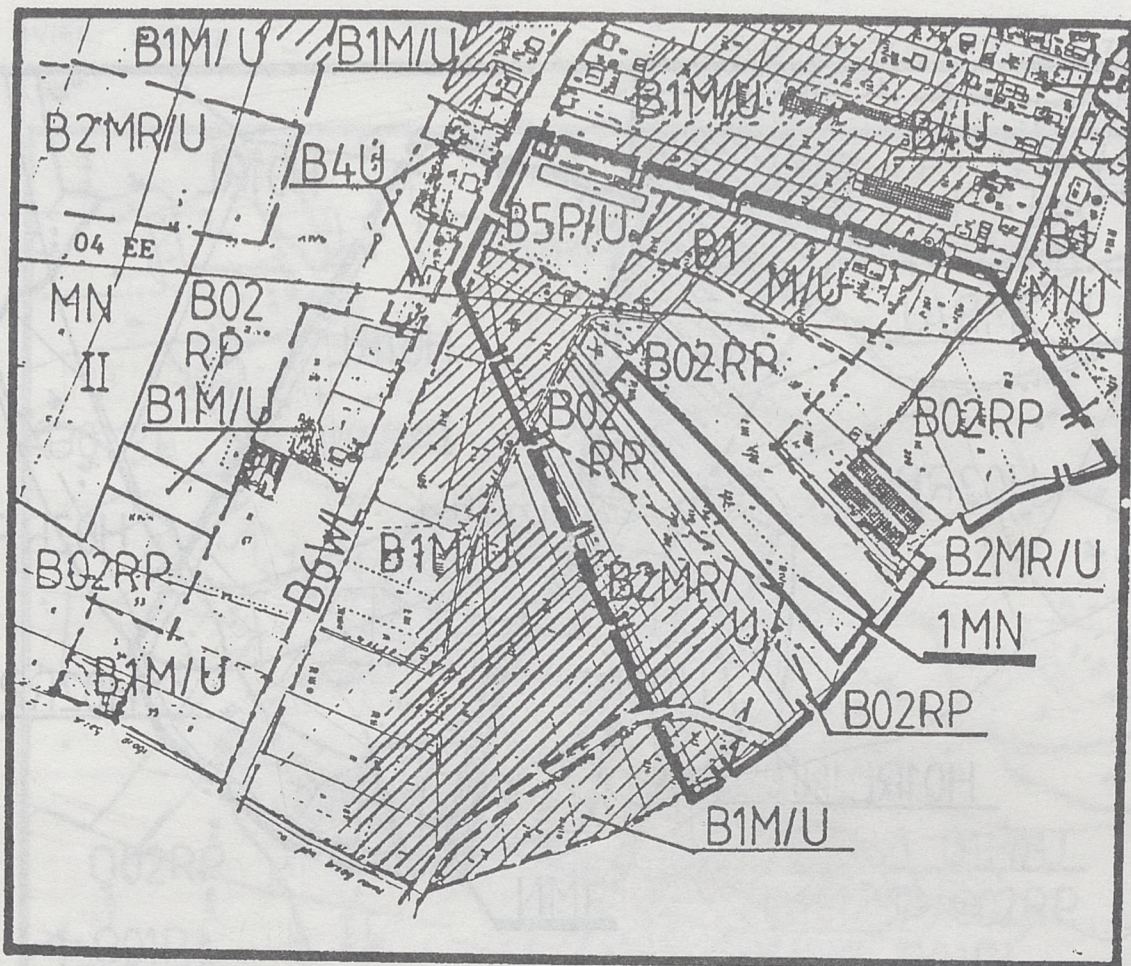
MIEJSCOWY PLAN ZAGOSPODAROWANIA PRZESTRZENNEGO

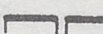
GMINY: CHELMIEC

SKALA 1: 5 000

WIEŚ: BICZYCE DOLNE

dz. nr 197/1



Ustalenia:  Granica opracowania

B 1 M/U
B 2 MR/U
B 4 U
B 5 P/U
B 02 RP

teren koncentracji osadnictwa realizacja wszelkich form
mieszkalnictwa oraz różnego rodzaju usług i rzemiosła

tereny rolno-osadnicze

teren obiektów użyteczności publicznej

teren przemysłu,składów, obsługi technicznej i gospo-
darczej gminy

tereny rolne

B 6 WL


istniejąca droga wojewódzka o funkcji lokalnej Nr 25 364
Biczycze -Podrzecze adaptowana

II

strefa kulturowa pogórz

04 EE

istniejące linie w/n 110 kV jedno i dwutorowe



tereny posiadające decyzję rolną

OBSZAR OBJĘTY OPRACOWANIEM:

1 MN

budownictwo mieszkaniowe jednorodzinne

Plan nr 4 (załącznik do
Uchwały nr LVI/302/97
Rady Gminy CHELMIEC
z dnia 4.12.1997r.

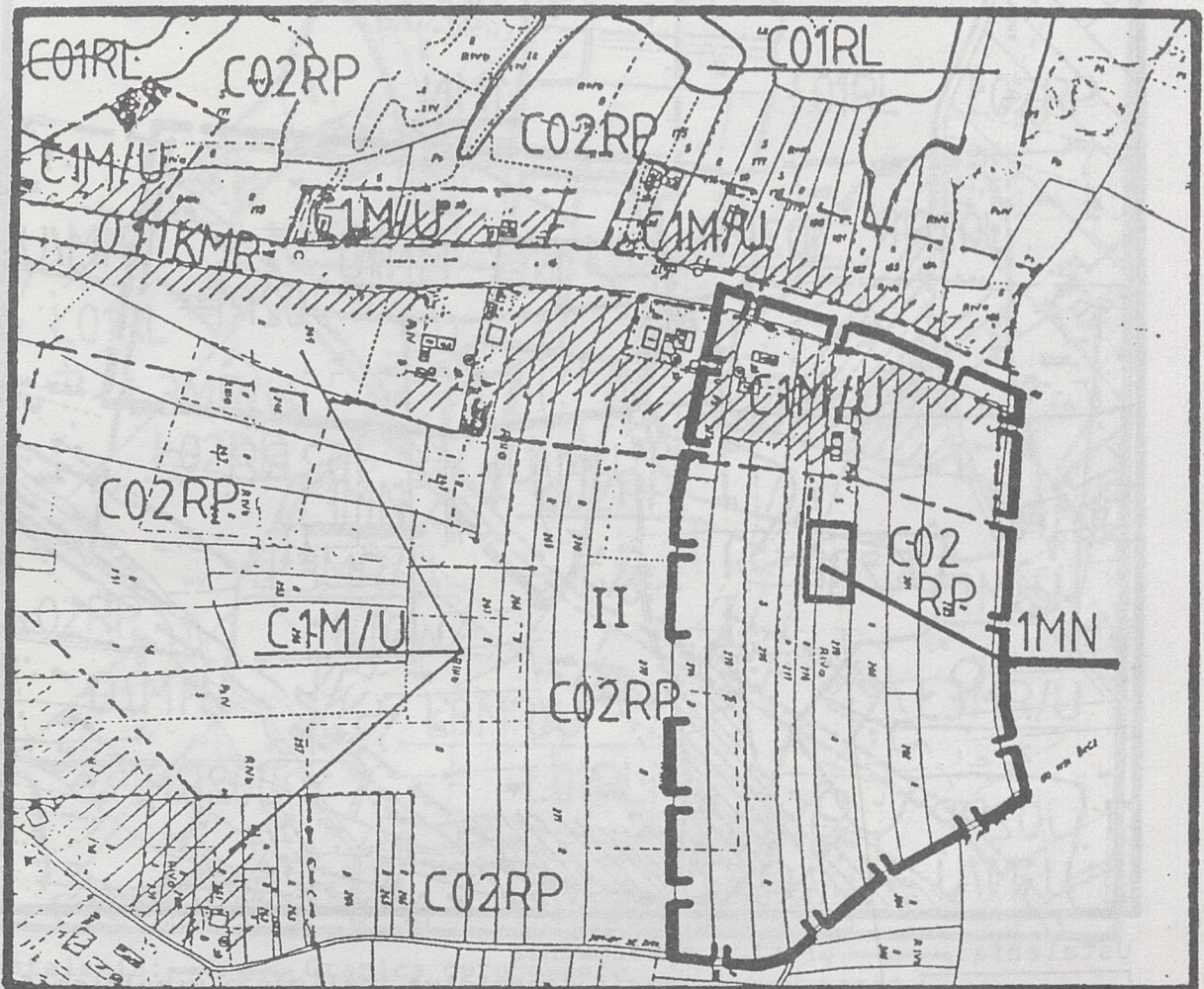
MIEJSCOWY PLAN ZAGOSPODAROWANIA PRZESTRZENNEGO


GMINY: CHELMIEC


SKALA 1: 5 000

WIEŚ: BICZYCE GÓRNE


dz. nr 278/3, 279/2



Ustalenia:  Granica opracowania

C 1 M/U	teren koncentracji osadnictwa realizacja wszelkich form mieszkalnictwa oraz różnego rodzaju usług i rzemiosła
C 01 RL	strefa leśna
C 02 RP	tereny rolne
O 11 KMR	istniejąca droga krajowa Nr 98 Wadowice -Limanowa-Nowy Sącz o funkcji międzyregionalnej
	tereny posiadające decyzję rolną
II	strefa kulturowa pogórzy

OBSZAR OBJĘTY OPRACOWANIEM:

 1 MN	budownictwo mieszkaniowe jednorodzinne
--	--

Plan nr 5 (załącznik do
Uchwały nr LVI/302/97
Rady Gminy CHELMIEC
z dnia 4.12.1997r.

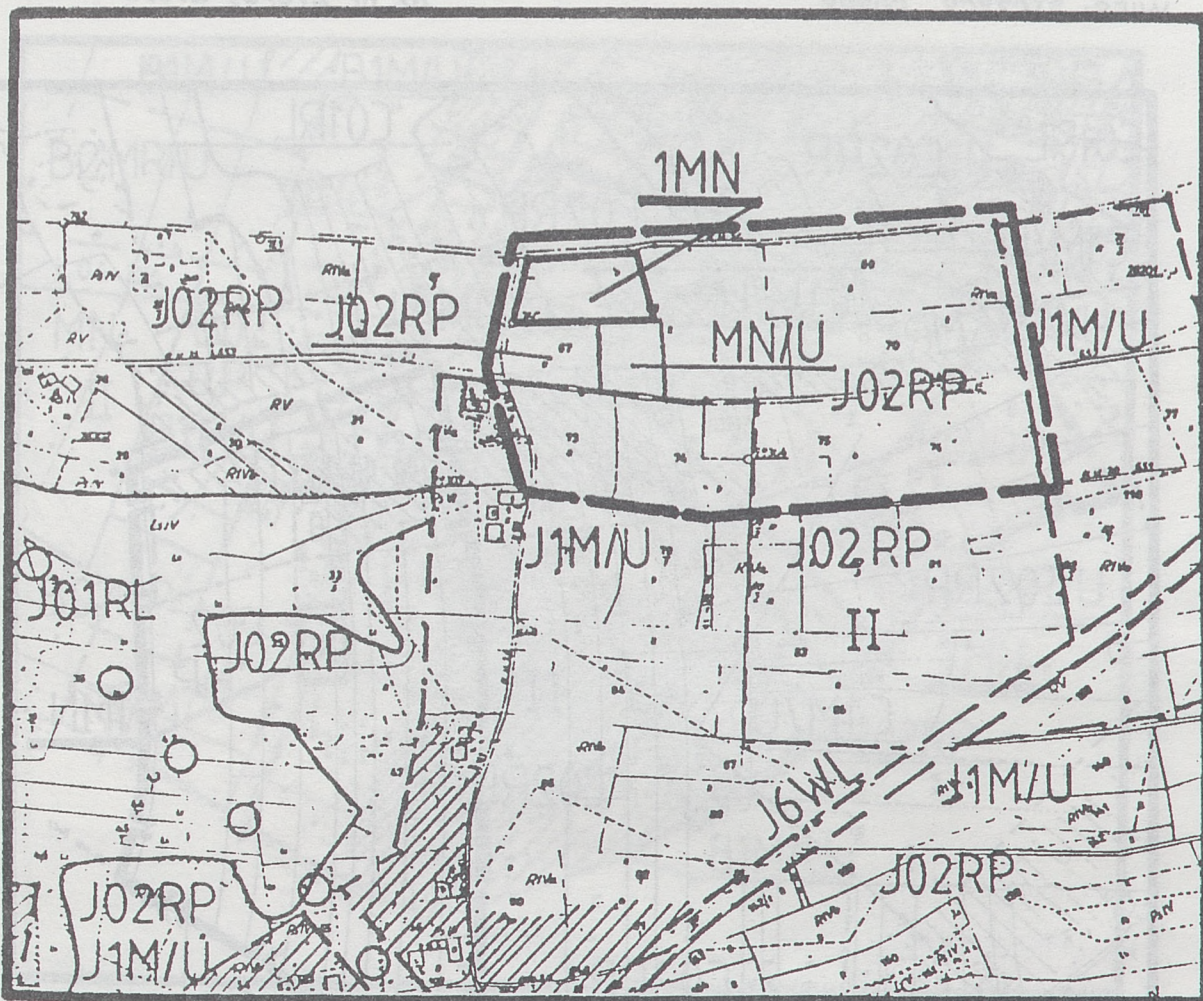
MIEJSCOWY PLAN ZAGOSPODAROWANIA PRZESTRZENNEGO

GMINY: CHELMIEC

SKALA 1: 5 000

WIEŚ: KUNÓW

dz. nr 68/4



Ustalenia: Granica opracowania

J 1 M/U	teren koncentracji osadnictwa, realizacja wszelkich form mieszkalnictwa oraz różnego rodzaju usług i rzemiosła
J 01 RL	strefa leśna
J 02 RP	tereny rolne
MN/U	budownictwo mieszkaniowe z dopuszczeniem usług i rzemiosła istniejąca droga wojewódzka Nr 25 321 Gołąbkowice-Mystków Cieniawa adaptowana
J 6 WL	ciąg ekologiczny, ograniczone zainwestowanie, zakaz wprowadzania elementów przerywających ciąg
	tereny posiadające decyzję rolną
II	strefa kulturowa pogórzy

OBSZAR OBJĘTY OPRACOWANIEM:

1 MN	budownictwo mieszkaniowe jednorodzinne
------	--

Plan nr 6 (załącznik do
Uchwały nr LVI/302/97
Rady Gminy CHELMIEC
z dnia 4.12.1997r.

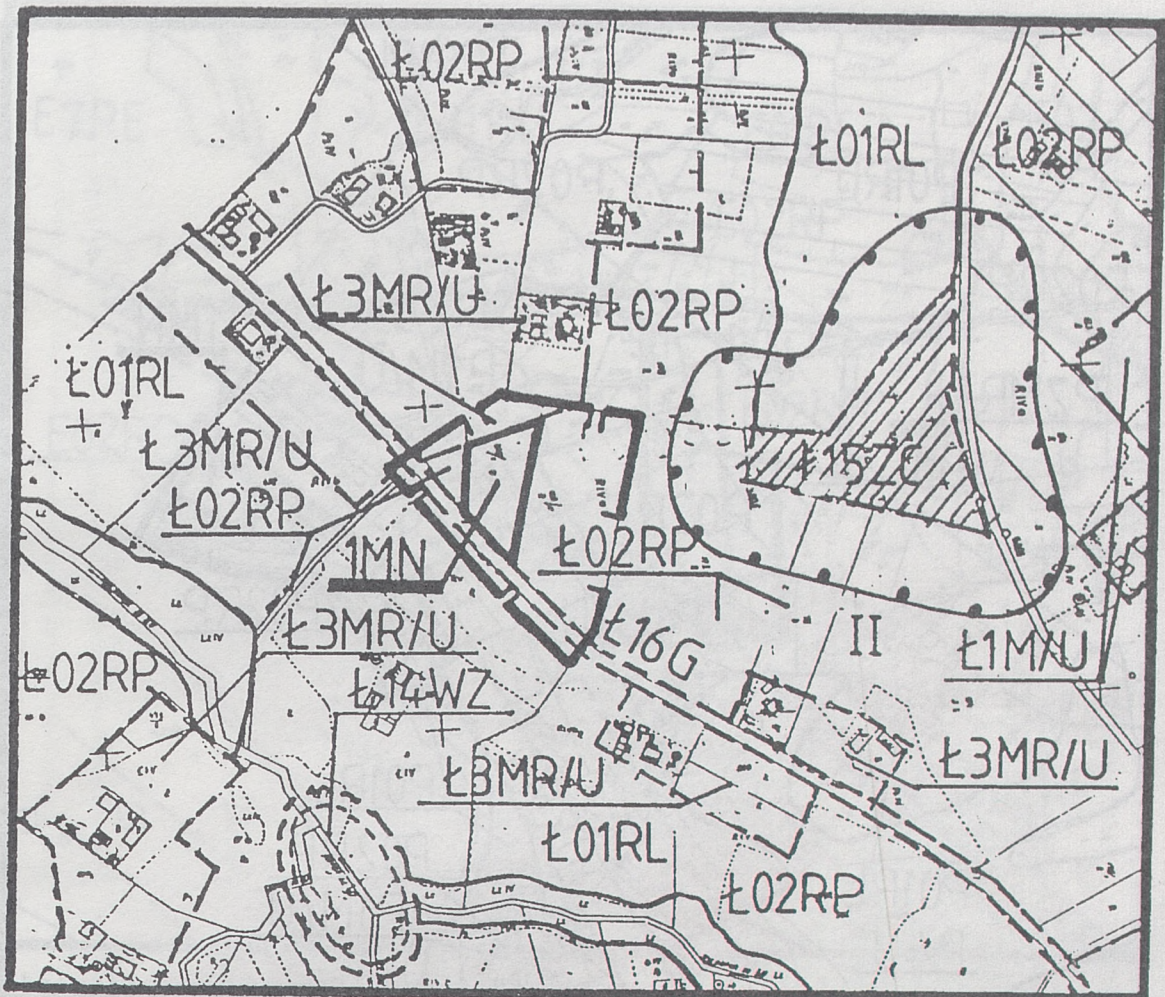
MIEJSCOWY PLAN ZAGOSPODAROWANIA PRZESTRZENNEGO


GMINY: CHELMIEC

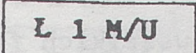
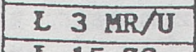

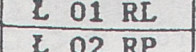
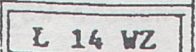




SKALA 1: 5 000

WIEŚ: MARCINKOWICE


dz. nr 169/1



Ustalenia:  Granica opracowania

	tereny koncentracji osadnictwa, realizacja wszelkich form mieszkalnictwa oraz różnego rodzaju usług i rzemiosła
	tereny rolno osadnicze ograniczenie rozwoju osadnictwa
	adaptacja istniejącego cmentarza
	strefa ochrony sanitarnej
	strefa leśna
	tereny rolne
	rejon projektowanego ujęcia wód powierzchniowych potoku dla zbiorczych wodociągów
	tereny posiadające decyzję rolną
	strefa kulturowa pogórzy

OBSZAR OBJEKTU OPRACOWANIEM:

	budownictwo mieszkaniowe jednorodzinne
---	--

Plan nr 7 (załącznik do
Uchwały nr LVI/302/97
Rady Gminy CHELMIEC
z dnia 4.12.1997r.

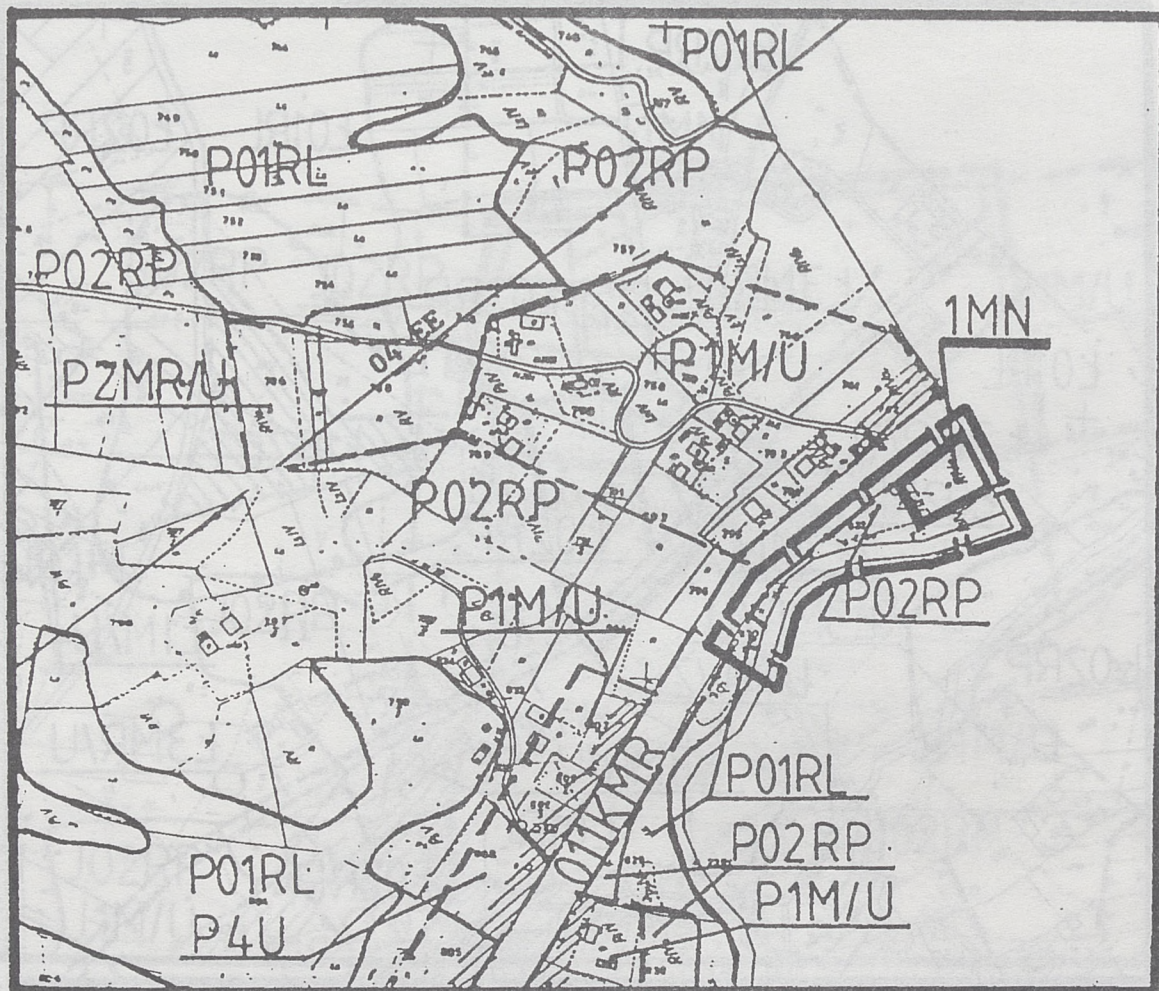
MIEJSCOWY PLAN ZAGOSPODAROWANIA PRZESTRZENNEGO


GMINY: CHELMIEC

SKALA 1: 5 000

WIEŚ: PIĄTKOWA

dz. nr 832/3




Ustalenia:  Granica opracowania

P 1 M/U
P 4 U
P 01 RL
P 02 RP

04 EE

011 KMR



II

teren koncentracji osadnictwa, realizacja wszelkich form
mieszkalnictwa, różnego rodzaju usług i rzemiosła

teren obiektów użyteczności publicznej

strefa leśna

tereny rolne

 P 2MR/U

tereny rolno-osadnicze

istniejące linie w/n 110 kV jedno i dwutorowe

istniejąca droga krajowa Nr 98 Dąbrowa Tarnowska-Wojnicz

-Dąbrowa o funkcji regionalnej

tereny posiadające decyzję rolną

strefa kulturowa pogórzy

OBSZAR OBJĘTY OPRACOWANIEM:

1 MN

budownictwo mieszkaniowe jednorodzinne

Plan nr 8 (załącznik do
Uchwały nr LVI/300/97
Rady Gminy CHELMIEC
z dnia 4.12.1997r.

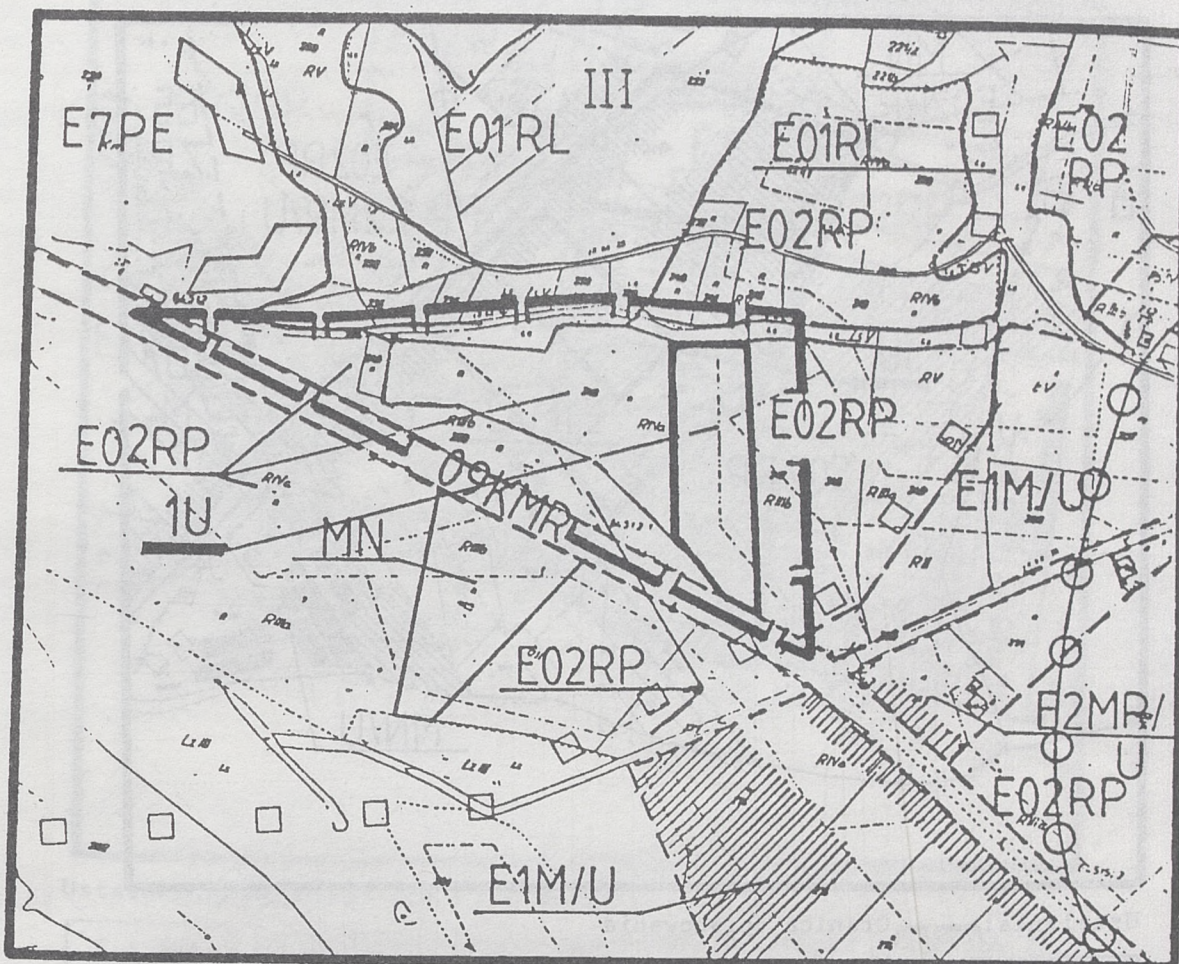
MIEJSCOWY PLAN ZAGOSPODAROWANIA PRZESTRZENNEGO


GMINY: CHELMIEC




SKALA 1: 5 000

WIEŚ: DĄBROWA

dz. nr 248



Ustalenia:  Granica opracowania

E 1 M/U	teren koncentracji osadnictwa, realizacja wszelkich form mieszkalnictwa oraz różnego rodzaju usług i rzemiosła
E 2 MR/U	tereny rolno-osadnicze
E 7 PE	teren eksploatacji złóż
MN	budownictwo mieszkaniowe jednorodzinne
E 01 RL	strefa leśna III
E 02 RP	tereny rolne III strefa kulturowa Kotliny Sądeckiej
	strefa terenu i obszaru górniczego
	strefa ochrony konserwatorskiej od zespołu dworsko-parkowego
	tereny posiadające decyzję rolną
09 KMR	istniejąca droga krajowa Nr 99 Brzesko-Krynica o funkcji międzyregionalnej w obszarach zabudowanych, główna ulica tranzytowa

OBSZAR OBJEKTU OPRACOWANIEM:

1 U	teren usługowo-handlowy
------------	-------------------------

Plan nr 9 (załącznik do
Uchwały nr LVI/302/97
Rady Gminy CHELMIEC
z dnia 4.12.1997r.

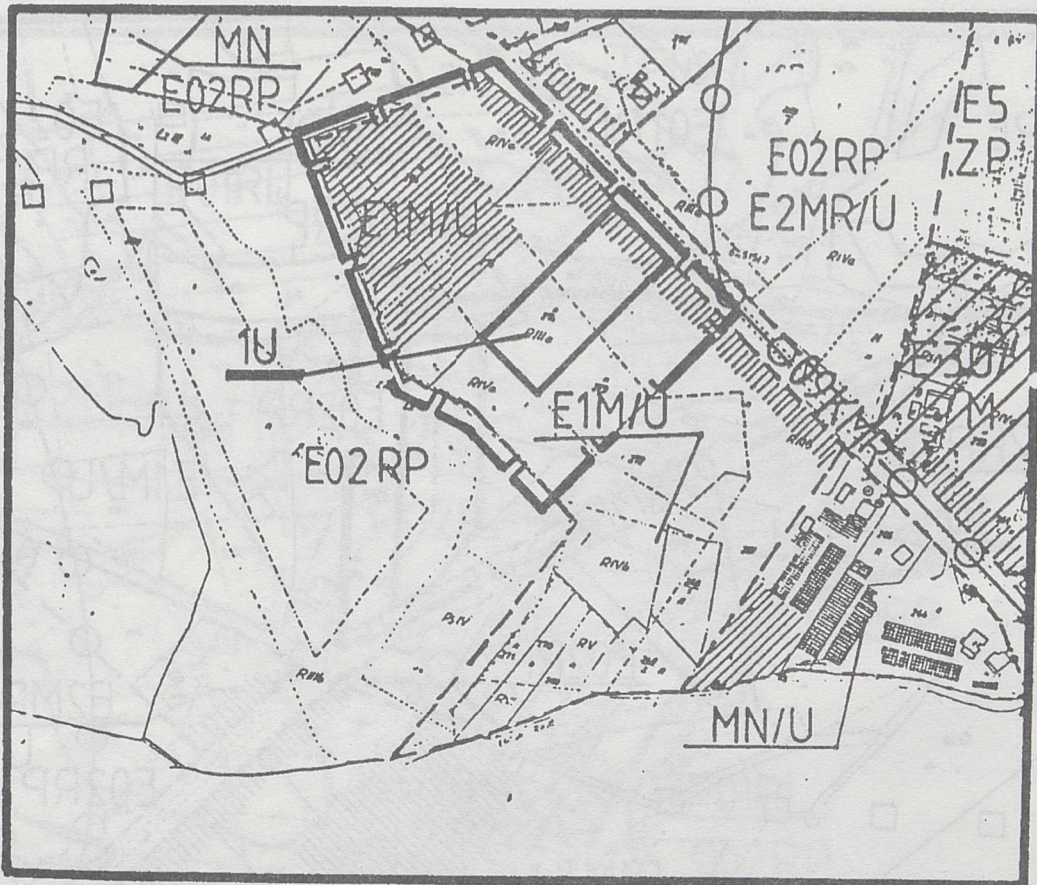
MIEJSCOWY PLAN ZAGOSPODAROWANIA PRZESTRZENNEGO


GMINY: CHELMIEC


SKALA 1: 5 000


WIEŚ: DĄBROWA

dz. nr 274/1, 274/2, 274/3, 274/4



Ustalenia:  Granica opracowania

E 1 M/U
E 5 ZP

MN/U
MN
E 3 U/M
E 02 RP
E 2 MR/U
III

teren koncentracji osadnictwa, realizacja wszelkich form mieszkalnictwa oraz różnego rodzaju usług i rzemiosła
teren zabytkowego zespołu dworsko-parkowego
strefa ochrony konserwatorskiej
budownictwo mieszkaniowe z dopuszczeniem funkcji usług handlowo-produkcyjnych
budownictwo mieszkaniowe jednorodzinne
teren koncentracji osadnictwa, realizacja usług, rzemiosła i mieszkalnictwa
tereny rolne  strefa terenu i obszaru górniczego
tereny rolno-osadnicze
tereny rolne posiadające decyzję rolną
strefa kulturowa Kotliny Sądeckiej
istniejąca droga krajowa Nr 99 Brzesko-Krynica o funkcji międzyregionalnej w obszarach zabudowanych, główna ulica

09 KMR

OBSZAR OBJĘTY

OPRACOWANIEM:

1 U

teren koncentracji usług motoryzacyjnych (salon samochodowy serwis)

Plan nr 10 (załącznik do
Uchwały nr LVI/302/97
Rady Gminy CHELMIEC
z dnia 4.12.1997r.

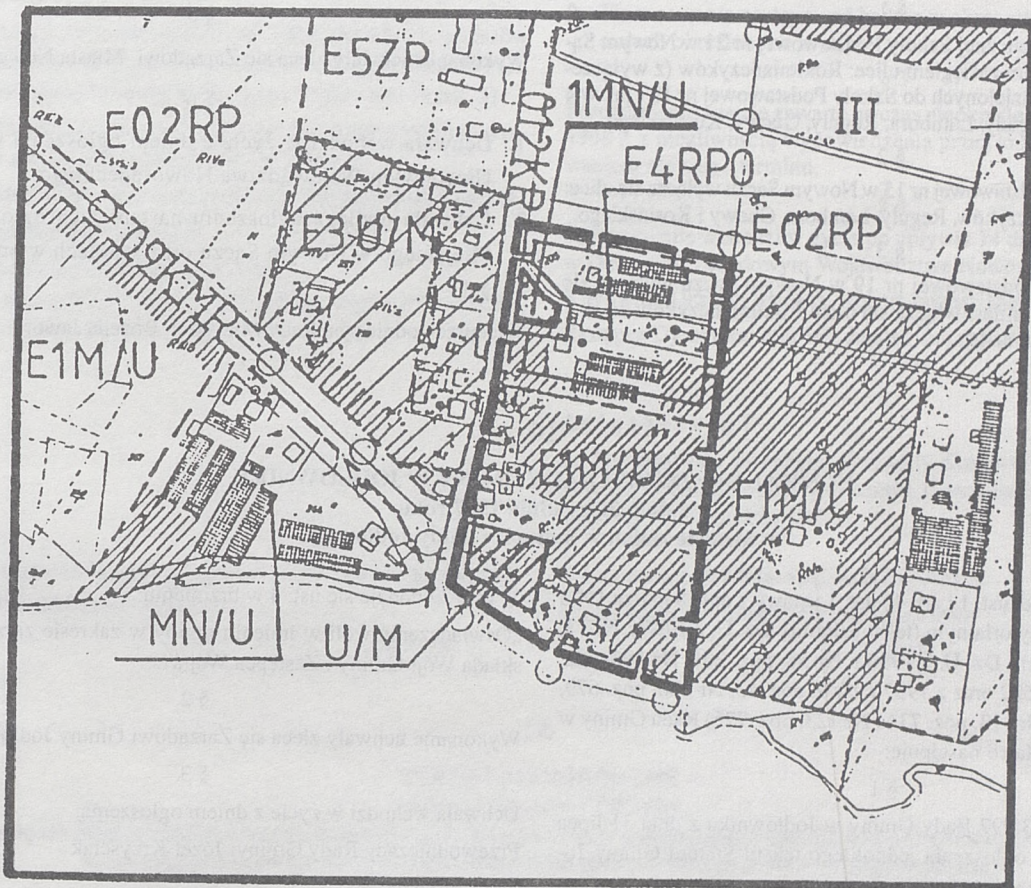
MIEJSCOWY PLAN ZAGOSPODAROWANIA PRZESTRZENNEGO

GMINY: CHELMIEC

SKALA 1: 5 000

WIEŚ: DĄBROWA

dz. nr 178



Ustalenia: Granica opracowania

E 1 M/U	teren koncentracji osadnictwa, realizacja wszelkich form
E 3 B/M	mieszkalnictwa oraz różnego rodzaju usług i rzemiosła
U/M	teren koncentracji osadnictwa, realizacja usług, rzemio-
MN/U	sła i mieszkalnictwa E 02 RP
E 5 ZP	tereny rolne
	teren koncentracji usług i rzemiosła z dopuszczeniem
	mieszkalnictwa III strefa kulturowa Kotliny Sądeckiej
	budownictwo mieszkaniowe z dopuszczeniem funkcji usług
	handlowo-produkcyjnych tereny posiadające decyzję rolną
	teren zabytkowego zespołu dworsko-parkowego
	strefa ochrony konserwatorskiej
	teren koncentracji urządzeń produkcji, obsługi gospodarki
	rolnej z dopuszczeniem mieszkalnictwa
012 KMR	istniejąca droga krajowa Nr 975 Dąbrowa Tarnowska-Wojnicz
09 KMR	-Dąbrowa o funkcji regionalnej
	istniejąca droga krajowa Nr 99 Brzesko-Krynica o funkcji
	międzyregionalnej w obszarach zabudowanych, główna ulica
	tranzytowa

OBSZAR OBJĘTY OPRACOWANIEM:

1 MN/U	budownictwo mieszkaniowe z dopuszczeniem usług i rzemiosła
	nieuciążliwego

13

**UCHWAŁA Nr XLXI/373/97 RADY MIEJSKIEJ NOWEGO SĄCZA
z dnia 9 grudnia 1997 r.**

w sprawie ustalenia granic obwodu szkolnego Publicznej Szkoły Podstawowej nr 21 w Nowym Sączu, ul. Rokitniańczyków oraz zmian obwodów Szkoły Podstawowej nr 15 w Nowym Sączu, ul. 29 Listopada 22 i Szkoły Podstawowej nr 19 w Nowym Sączu, ul. Królowej Jadwigi 29

Na podstawie art. 17 ust. 4 Ustawy z dnia 7 września 1991 r. o systemie oświaty (tj. Dz. U. Nr 67 z 1996 r. poz. 329 z późn. zm.) po uzgodnieniu z Kuratorem Oświaty w Nowym Sączu Rada Miejska uchwala co następuje:

§ 1

Ustala się obwód Publicznej Szkoły Podstawowej nr 21 w Nowym Sączu obejmujący swoim zasięgiem ulice: Rokitniańczyków (z wyłączeniem numerów przydzielonych do Szkoły Podstawowej nr 19 - jak w § 3), Browarnej, I Brygady, Lambora, Reguly, Gucwy, Kosińskiego.

§ 2

Z obwodu Szkoły Podstawowej nr 15 w Nowym Sączu wyłącza się ulice: I Brygady, Rokitniańczyków, Reguly, Lambora, Gucwy i Kosińskiego.

§ 3

Z obwodu Szkoły Podstawowej nr 19 w Nowym Sączu wyłącza się ulicę Browarną, natomiast włącza się ulicę Rokitniańczyków od nr 1 do nr 19 i od nr 2 do nr 12.

§ 4

Ustalone w poprzednich paragrafach obwody funkcjonują od 1 września 1998 r.

§ 5

Wykonanie uchwały zleca się Zarządowi Miasta Nowego Sącza.

§ 6

1. Uchwała wchodzi w życie z dniem ogłoszenia w Dzienniku Urzędowym Województwa Nowosądeckiego.
2. Uchwała podlega ogłoszeniu na tablicach ogłoszeń Urzędu Miejskiego w Nowym Sączu oraz szkołach wymienionych w § 1 - 3.

Wiceprzewodnicząca Rady Miejskiej: Bożena Jawor

14

**UCHWAŁA Nr IX/76/97 RADY GMINY W JODŁOWNIKU
z dnia 30 grudnia 1997 roku
w sprawie zmian w Statucie Gminy Jodłownik**

Na podstawie art. 28, ust. 1 i art. 46 ust. 1 ustawy z dnia 8 marca 1990 r. o samorządzie terytorialnym (tekst jednolity Dz. U. z 1996 r. Nr 13, poz. 74 ze zmianami: Dz. U. z 1996 r. Nr 58, poz. 261, Nr 106, poz. 496 i Nr 132, poz. 622 oraz z 1997 r. Nr 9, poz. 43, Nr 106, poz. 679, Nr 107, poz. 686, Nr 113, poz. 734 i Nr 123, poz. 775) Rada Gminy w Jodłowniku uchwala co następuje:

§ 1

W Uchwale Nr V/35/97 Rady Gminy w Jodłowniku z dnia 31 lipca 1996 r. w sprawie ogłoszenia jednolitego tekstu Statutu Gminy Jodłownik wprowadza się następujące zmiany:

1. § 28 ust. 2 otrzymuje brzmienie:

„W skład Zarządu Gminy wchodzi: Wójt jako Przewodniczący Zarządu, 1 Zastępca i 3 członków”.

2. W § 29 dodaje się ust. 4 w brzmieniu:

„Oświadczenie woli w imieniu gminy w zakresie zarządu mieniem składa Wójt Gminy i Zastępca Wójta”.

§ 2

Wykonanie uchwały zleca się Zarządowi Gminy Jodłownik.

§ 3

Uchwała wchodzi w życie z dniem ogłoszenia.

Przewodniczący Rady Gminy: Józef Krzyściak

15

**POROZUMIENIE
z dnia 3 grudnia 1997 roku
zawarte pomiędzy Kierownikiem Urzędu Rejonowego w Limanowej a Dyrektorem Gorczańskiego Parku Narodowego
w sprawie powierzenia prowadzenia niektórych spraw z zakresu nadzoru nad gospodarką w lasach nie stanowiących własności Skarbu Państwa**

Na podstawie art. 40 ust. 1 ustawy z dnia 22 marca 1990 r. o terenowych organach rządowej administracji ogólnej (Dz. U. Nr 21 poz. 123 z późn. zmian.) oraz art. 5 ust. 1, 3 i 4 ustawy z dnia 24 kwietnia 1997 r. o zmianie ustawy o lasach oraz o zmianie niektórych ustaw (Dz. U. Nr 54 poz. 348) za zgodą Wojewody Nowosądeckiego zostaje zawarte porozumienie następującej treści:

§ 1

Kierownik Urzędu Rejonowego w Limanowej powierza a Dyrektor Gorczańskiego Parku Narodowego przyjmuje do prowadzenia w jego

imienu - w terenowym zasięgu działania Parku - sprawy z zakresu nadzoru nad gospodarką w lasach nie stanowiących własności Skarbu Państwa na terenach i powierzchni wyszczególnionych w załączniku do niniejszego porozumienia.

Wykaz zadań powierzonych obejmuje:

Z ustawy z dnia 24 kwietnia 1997 r. o zmianie ustawy o lasach oraz o zmianie niektórych ustaw (Dz. U. Nr 54 poz. 348)

- 1) określenie w drodze decyzji zadań w przypadku nie wykonania przez właścicieli lasów

- zabiegów profilaktycznych i ochronnych zapobiegających powstawaniu i rozprzestrzenianiu się pożarów (art. 9 ust. 1 pkt 1)
 - zapobieganiu, wykrywaniu i zwalczaniu nadmiernie pojawiających się organizmów szkodliwych (art. 9 ust. 1 pkt 2)
 - ochrony gleby i wód leśnych (art. 9 ust. 1 pkt 3)
- 2) opiniowanie wniosków o zmianie lasu na użytek rolny w trybie art. 13 ust. 2 i 3 pkt 2a
- 3) wyznaczanie i cechowanie drewna pozyskiwanego w lasach nie stanowiących własności Skarbu Państwa oraz wystawianie właścicielom lasów dokumentów stwierdzających legalność pozyskania drewna (art. 14a ust. 3)
- 4) ustalanie zadań z zakresu gospodarki leśnej dla właścicieli lasów o powierzchni do 10 ha nie stanowiących własności Skarbu Państwa na podstawie inwentaryzacji stanu lasów (art. 19 ust. 3)
- 5) wydawanie decyzji nakazujących wykonanie obowiązków określonych w art. 24 a w szczególności w zakresie:
- ponownego wprowadzenia roślinności leśnej (upraw leśnych)
 - przebudowy drzewostanów
 - pielęgnowania i ochrony lasu w tym:
 - a) usuwaniu drzew opanowanych przez organizmy szkodliwe, a także złomów i wywrotów

b) zabiegów pielęgnacyjnych roślinności leśnej (upraw leśnych) w wieku do 10 lat

c) zabiegów w zakresie ochrony przeciwpożarowej

- 6) ustalanie i nadzorowanie zadań w zakresie wyrębu drzew, ponownego założenia upraw leśnych, przebudowy drzewostanów, pielęgnowania i ochrony lasu, w tym również ochrony przeciwpożarowej w lasach dla których nie ma opracowanych planów urządzenia lasu (art. 79 ust. 3 pkt 2).

§ 2

1. Środki finansowe na realizację powierzonych zadań (art. 5 ust. 4) zapewnia Wojewoda Nowosądecki w ramach otrzymanych na ten cel środków z budżetu Państwa.
2. Finansowanie następować będzie w okresach kwartalnych na zasadach określonych w ust. 1.

§ 3

Porozumienie zostaje zawarte na czas nieokreślony od dnia 1 stycznia 1998 r. z możliwością wypowiedzenia przez każdą ze stron z zachowaniem rocznego terminu.

§ 4

Porozumienie wchodzi w życie po upływie 14 dni od dnia ogłoszenia w Dzienniku Urzędowym Województwa Nowosądeckiego.

Kierownik Urzędu: mgr inż. Robert Jaworz-Dutka

Zastępca Dyrektora: mgr inż. Janusz Tomaszewicz

Z a ł a c z n i k n r 1

do Porozumienia zawartego pomiędzy Kierownikiem Urzędu Rejonowego w Limanowej a Dyrektorem Gorczańskiego Parku Narodowego w dniu 3 grudnia 1997 r.

w tym będących własnością osób fizycznych	964.50 ha
w tym będących własnością osób prawnych	24.00 ha
„ „ „ „ gmin	169.98 ha

Powierzchnia lasów nie stanowiących własności Skarbu Państwa których dotyczy Porozumienie wynosi:

ogółem: 1158.48 ha

16

POROZUMIENIE Nr 1/98

z dnia 15 stycznia 1998 roku

zawarte pomiędzy Kierownikiem Urzędu Rejonowego w Nowym Targu a Pełniącym Funkcję Organów Gminy w Spytkowicach w sprawie powierzenia prowadzenia niektórych spraw z zakresu administracji rządowej

Na podstawie art. 40 ust. 1, 3 ustawy z dnia 22 marca 1990 roku o terenowych organach rządowej administracji ogólnej (Dz. U. Nr 21 poz. 123; z 1991 r. Nr 75 poz. 328; z 1995 r. Nr 47 poz. 368; z 1996 r. Nr 106 poz. 498), art. 8 ust. 2 ustawy z dnia 8 marca 1990 roku o samorządzie terytorialnym (tekst jednolity z 1996 r. Dz. U. Nr 13 poz. 74; zm. Dz. U. Nr 58 poz. 261, Nr 106 poz. 496, Nr 132 poz. 662; z 1997 r. Dz. U. Nr 9 poz. 43, Nr 106 poz. 679, Nr 113 poz. 734, Nr 123 poz. 775) za zgodą Wojewody Nowosądeckiego zostaje zawarte porozumienie następującej treści:

§ 1

Kierownik Urzędu Rejonowego w Nowym Targu powierza, a Pełniący Funkcję Organów Gminy w Spytkowicach przyjmuje obowiązek prowadzenia zadań administracji rządowej, w tym wydawanie decyzji administracyjnych w I instancji, w zakresie i na warunkach określonych niniejszym porozumieniem.

§ 2

Zakres przedmiotowy zadań powierzonych określa Załącznik Nr 1 do niniejszego porozumienia, stanowiący integralną część porozumienia.

§ 3

W ramach zawartego porozumienia Pełniący Funkcję Organów Gminy w Spytkowicach zobowiązuje się do wykonywania zadań z nale-

żytą starannością, przyjmując jednocześnie odpowiedzialność finansową i materialną w przypadku wydania decyzji z naruszeniem przepisów kodeksu postępowania administracyjnego i prawa materialnego.

§ 4

W zakresie zadań i kompetencji powierzonych organom gmin Kierownik Urzędu Rejonowego w Nowym Targu sprawuje kontrolę polegającą na:

- a) prawie wglądu w akta prowadzonych spraw,
- b) żądaniu informacji o sposobie załatwienia określonej sprawy,
- c) żądaniu przedstawienia okresowych sprawozdań z przebiegu wykonywania zadań,
- d) wykonywaniu innych czynności kontrolnych.

§ 5

Wysokość środków finansowych przeznaczonych na realizację zadań powierzonych i sposób rozliczenia, strony uzgodnią w odrębnym trybie.

§ 6

1. Kierownik Urzędu Rejonowego może w formie pisemnej z własnej inicjatywy lub na wniosek Wójta cofnąć powierzenie prowadzenia spraw o których mowa w § 1 i § 2.

2. W wypadkach przewidzianych w ust. 1 cofnięcie powierzenia prowadzenia spraw, winno nastąpić w terminie uzgodnionym przez strony porozumienia, nie dłuższym jednak niż 3-ch miesięcy od daty podjęcia decyzji o cofnięciu lub otrzymaniu wniosku w tym zakresie.
3. W razie cofnięcia powierzenia Wójt przekazuje Kierownikowi Urzędu Rejonowego środki finansowe wykazane w § 5 oraz środki finansowe które w okresie obowiązywania porozumienia będą przekazywane w związku z realizacją powierzonych zadań z uwzględnieniem ich wykorzystania na te cele, do chwili cofnięcia powierzenia.

Zadania i kompetencje należące do właściwości rejonowych organów rządowej administracji ogólnej powierzone do załatwiania Pełniącemu Funkcję Organów Gminy w Spytkowicach

I. Z ustawy z dnia 7 lipca 1994 roku „Prawo Budowlane”

(Dz. U. Nr 89 poz. 414 z późniejszymi zmianami), z wyłączeniem spraw zastrzeżonych dla Kierownika Urzędu Rejonowego w art. 85b ustawy z dnia 22 sierpnia 1997 roku o zmianie ustawy Prawo budowlane, ustawy o zagospodarowaniu przestrzennym oraz niektórych ustaw (Dz. U. Nr 111 poz. 726)

1. Wydawanie decyzji o pozwoleniu na budowę (art. 28)
2. Przyjmowanie zgłoszeń o budowie obiektów budowlanych oraz o wykonaniu niektórych robót budowlanych (art. 30 ust. 1)
3. Nakładanie obowiązku uzyskania pozwolenia na wykonywanie obiektów budowlanych lub robót budowlanych j.w. (art. 30 ust. 3)
4. Zatwierdzanie projektu budowlanego (art. 34 ust. 4)
5. Wydawanie odrębnej decyzji o zatwierdzeniu projektu budowlanego (art. 34 ust. 5)
6. Przenoszenie decyzji o pozwoleniu na budowę na rzecz innej osoby (art. 40)
7. Rozstrzyganie o niezbędności wejścia do sąsiedniego budynku, lokalu lub na teren sąsiedniej nieruchomości (art. 47 ust. 2)

Upoważnienie do wykonywania zadań określonych w ust. I w/w załącznika obejmuje również zawarte w ustawie czynności bezpośrednio związane z wydawaniem pozwolenia na budowę.

II. Z ustawy z dnia 17 maja 1989 roku „Prawo geodezyjne i kartograficzne”

(Dz. U. Nr 30 poz. 163 i Nr 43 poz. 241) przy zastosowaniu systemu epd "EG-89":

1. prowadzenie ewidencji gruntów i budynków oraz klasyfikacji gleboznawczej gruntów (art. 22)
2. sporządzanie zestawień zbiorczych danych objętych ewidencją gruntów i budynków (art. 25 ust. 2)

§ 7

Porozumienie zostaje zawarte na czas nie określony.

§ 8

Porozumienie wchodzi w życie z dniem 1 lutego 1998 r. i podlega ogłoszeniu w Dzienniku Urzędowym Województwa Nowosądeckiego.

Z-ca Kierownika Urzędu: mgr Robert Bełtowski

Pełniący Funkcję Organów Gminy: Marek Wierzb

Załącznik Nr 1 do Porozumienia Nr 1/98

z dnia 15 stycznia 1998 r.

3. dokonywanie rozgraniczeń nieruchomości (art. 29-34).

III. Z ustawy z dnia 3 lutego 1995 r. o ochronie gruntów rolnych i leśnych

(Dz. U. Nr 16 poz. 78):

1. wydawanie decyzji zezwalających na wyłączenie gruntów rolnych z produkcji (art. 11 ust. 1)
2. ustalenie wysokości należności i opłat rocznych za wyłączenie gruntów z produkcji (art. 12 ust. 1-14 i art. 13)
3. nakładanie na osobę wyłączającą grunt z produkcji obowiązku zdjęcia próchnicznej warstwy gleby z gruntów klas I, II, IIIa, IIIb, IVa i IV oraz torfowisk, a także ustalenie opłat w razie niewykonania tego obowiązku (art. 14 ust. 1 i 2)
4. wydawanie decyzji nakazujących właścicielowi zalesienie, zadrzewienie, zakrzewienie lub założenie na nich trwałych użytków zielonych z równoczesnymi zapewnieniami zwrotu kosztów zakupu niezbędnych nasion i sadzonek (art. 15)
5. rekultywacja gruntów zdewastowanych lub zdegradowanych przez nie ustalone osoby lub w wyniku klęsk żywiołowych (art. 20 ust. 2)
6. wydawanie decyzji w sprawach rekultywacji i zagospodarowania (art. 22)
7. nakładanie kar za wyłączenie gruntów z produkcji niezgodnie z przepisami ustawy, oraz bez uzyskania decyzji, nie wykonanie rekultywacji gruntów zdewastowanych, oraz zdegradowanych (art. 28 ust. 1-6 i art. 29 ust. 2)
8. stosowanie przepisów o postępowaniu egzekucyjnym w administracji w przypadku nie wykonania obowiązków określonych w ustawie (art. 30)
9. prowadzenie sprawozdawczości z zakresu:
 - a) obszaru gruntów wyłączonych z produkcji,
 - b) ustalonych należności, opłat rocznych i innych wymienionych w ustawie,
 - c) wielkości obszarów i położenia gruntów zdewastowanych i zdegradowanych, podlegających rekultywacji i zagospodarowaniu,
 - d) wyników rekultywacji i zagospodarowania gruntów,
 - e) istniejących zasobów i eksploatacji torfów.

ANEKS Nr 2

z dnia 15 grudnia 1997 roku

do porozumienia z dnia 18 grudnia 1992 r. zawartego pomiędzy Kierownikiem Urzędu Rejonowego w Limanowej a Nadleśniczym Nadleśnictwa Stary Sącz w sprawie powierzenia prowadzenia niektórych spraw z zakresu nadzoru nad gospodarką w lasach nie stanowiących własności Skarbu Państwa

Na podstawie art. 1 ustawy z dnia 22 marca 1990 r. o terenowych organach rządowej administracji ogólnej (Dz. U. Nr 21 poz. 123 z późn. zmian.) oraz art. 5 ust. 1, 2 i 4 ustawy z dnia 24 kwietnia 1997 r. o zmianie ustawy o lasach oraz o zmianie niektórych ustaw (Dz. U. Nr 54 poz. 349) ustala się co następuje:

§ 1 ust. 1 otrzymuje brzmienie

Wykaz zadań w zakresie nadzoru nad gospodarką leśną w lasach nie stanowiących własności Skarbu Państwa obejmuje z ustawy z dnia 24 kwietnia 1997 r. o zmianie ustawy o lasach oraz o zmianie niektórych ustaw (Dz. U. Nr 54, poz. 349)

- 1) nakazanie wykonania zadań w drodze decyzji, jeżeli właściciel lasu nie wykonuje obowiązków z zakresu ochrony lasu, a w szczególności (art. 9 ust. 2),
 - zabiegów profilaktycznych i ochronnych zapobiegających powstawaniu i rozprzestrzenianiu się pożarów,
 - zapobieganiu, wykrywaniu i zwalczaniu nadmiernie pojawiających i rozprzestrzeniających się organizmów szkodliwych,
 - ochrony gleb i wód leśnych,
- 2) wydawanie decyzji nakazujących wykonanie obowiązków z zakresu trwałego utrzymania lasów i zapewnienia ciągłości ich użytkowania (art. 13) albo zadań zawartych w uproszczonym planie urządzania lasu lub decyzji z zakresu gospodarki leśnej w lasach o pow. do 10 ha (art. 19 ust. 3) a w szczególności (art. 24),
 - ponownego wprowadzenia roślinności leśnej,
 - przebudowy drzewostanu,
 - usuwanie drzew opanowanych przez organizmy szkodliwe, złomów i wywrotów,
 - zabiegów pielęgnacyjnych roślinności leśnej (upraw leśnych) w wieku do 10 lat,
 - zabiegów w zakresie ochrony przeciwpożarowej.
- 3) ustalanie zadań w zakresie wyrębu drzew, ponownego założenia upraw leśnych, przebudowy drzewostanów, pielęgnowania i ochrony lasu, w tym również ochrony przeciwpożarowej, w lasach dla których nie ma opracowanych uproszczonych planów urządzania lasu (art. 79 ust. 3 pkt 2).
- 4) wydawanie decyzji określających zadania z zakresu gospodarki leśnej dla lasów o pow. do 10 ha (art. 19 ust. 3)
- 5) opiniowanie wniosków o pozyskanie drewna w przypadkach losowych niezgodnie z wydaną decyzją o której mowa w art. 19 ust. 3 (art. 23 ust. 4 pkt 2).
- 6) cechowanie drewna i wystawianie właścicielowi lasu dokumentu stwierdzającego legalność pozyskania drewna (art. 14a ust. 3).
ust. 2 skreśla się
§ 2 pozostaje bez zmian
§ 3 otrzymuje brzmienie:
Obowiązki porozumienia przedłuża się do dnia 31 grudnia 1998 r.
Niniejszy Aneks do porozumienia wchodzi w życie po upływie 14 dni od dnia jego ogłoszenia w Dzienniku Urzędowym Województwa Nowosądeckiego.
Kierownik Urzędu Rejonowego: mgr inż. Robert Jaworz-Dutka
Nadleśniczy: mgr inż. Eugeniusz Kowalik

