



392

ATLAS

IV

STIELER'S
HAND-ATLAS.



31 KARTEN.



K2 4. II. 1978

2

Em

Biblioteka Jagiellońska



1002279091

STIELER'S

HAND-ATLAS.

AUSWAHL VON 31 KARTEN.

INHALT.

Die Nummern am Schluss der Zeilen beziehen sich auf die vollständige Ausgabe des Hand-Atlas.

✓ 1. Planeten-System (mit Erläuterungen)	Nr. 4.	✓ 15. Nord-Östliches Deutschland	Nr. 22 ^a .
✓ 2. Westliche Halbkugel	„ 6.	✓ 16. Die Preuss. Provinzen Preussen und Posen. — Übersicht des Preussischen Staates	„ 22 ^b .
✓ 3. Östliche Halbkugel	„ 7.	✓ 17. Östliches Deutschland, — Böhmen, Mähren und Schlesien	„ 23.
✓ 4. Weltkarte zur Übersicht der Meeresströ- mungen und des Schnellverkehrs	„ 9.	✓ 18. Süd-Westliches Deutschland und die Schweiz	„ 24.
✓ 5. Europa	„ 12.	✓ 19. Süd-Östliches Deutschland	„ 25.
✓ 6. Spanien und Portugal	„ 13 ^a .	✓ 20. Österreichisch-Ungarische Monarchie	„ 26.
✓ 7. Frankreich und die Schweiz	„ 14 ^a .	✓ 21. Niederlande und Belgien; Luxemburg	„ 29.
✓ 8. Die Britischen Inseln und das umliegende Meer	„ 15 ^a .	✓ 22. Südwest-Deutschland und Schweiz	„ 32.
✓ 9. Dänemark; Schleswig, Holstein und Lauen- burg nebst den Dän. Colonien	„ 16/17.	✓ 23. Italien	„ 33.
✓ 10. Norwegen, Nord-Schweden und Finnland	„ 37 ^a .	✓ 24. Russland und Skandinavien	„ 36.
✓ 11. Süd-Schweden, die Russ. Ostsee-Provinzen, Polen und West-Russland	„ 37 ^c .	✓ 25. Südwest-Russland und die Türkei	„ 37 ^e .
✓ 12. Deutschland. Politische Übersicht	„ 19.	✓ 26. Griechenland und der Griechisch-Türkische Archipel	„ 38 ^c .
✓ 13. Deutschland und benachbarte Länder, zur Übersicht der Eisenbahnen und Dampf- schiffahrten	„ 20.	✓ 27. Asien	„ 39.
✓ 14. Nord-Westliches Deutschland. Königr. der Niederlande und Königr. Belgien	„ 21.	✓ 28. Africa	„ 40.
		✓ 29. Nord-America	„ 46 ^a .
		✓ 30. Süd-America	„ 49 ^a .
		✓ 31. Australien	„ 50 ^b .

Handwritten text, possibly a title or reference number, mostly illegible due to fading.

AUSWAHL VON 31 KARTEN




AH. 392 IV

3985437

Kart. 1978 Kz 1125/133. (112)



Bibl. Jag.




WESTLICHE HALBKUGEL

Ausg. in 63 Bl. N^o IV.
Stieler's Hand-Atlas (N^o 6.)



Bibl. Jag.




OESTLICHE HALBKUGEL

Ausgabe in 65 Bl. N^o V.
Stieler's Hand-Atlas (N^o 7.)



Gotha: Justus Perthes.
1872.

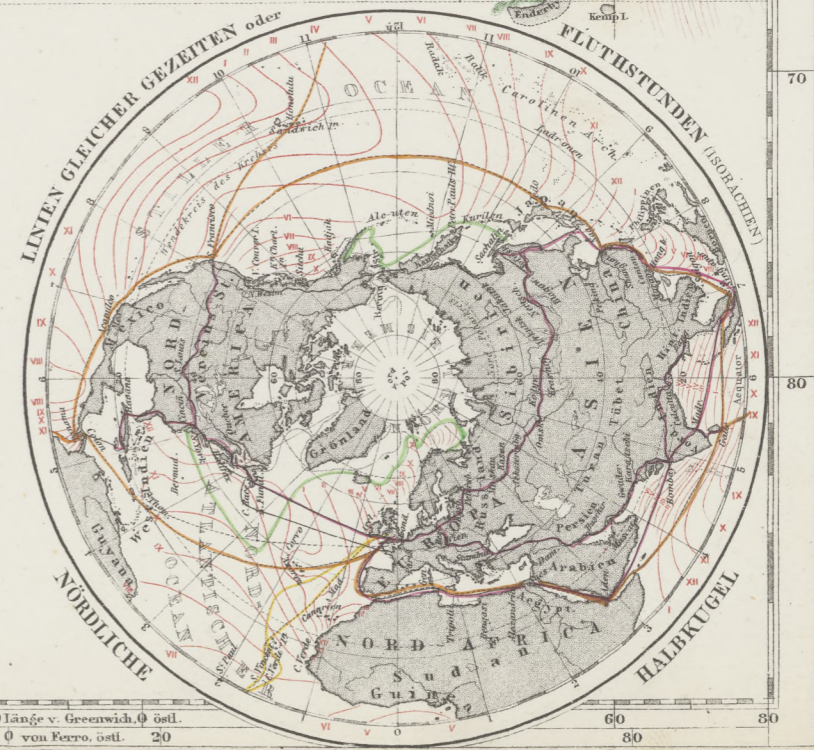
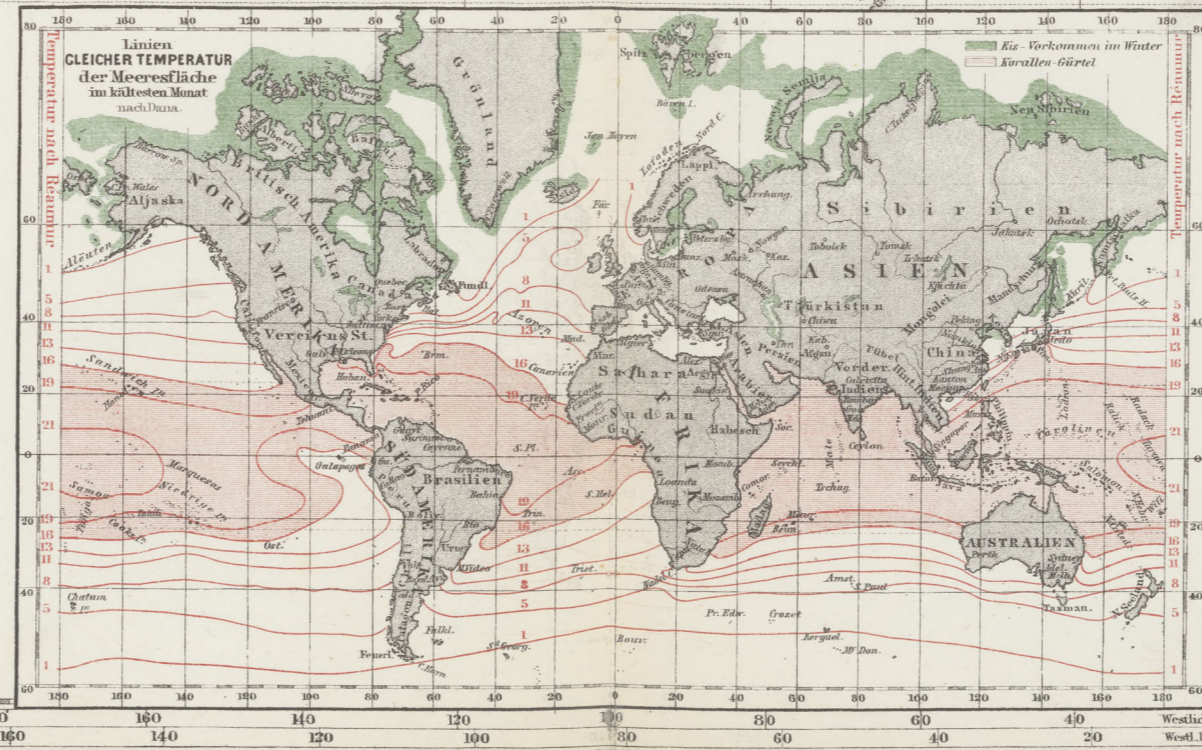
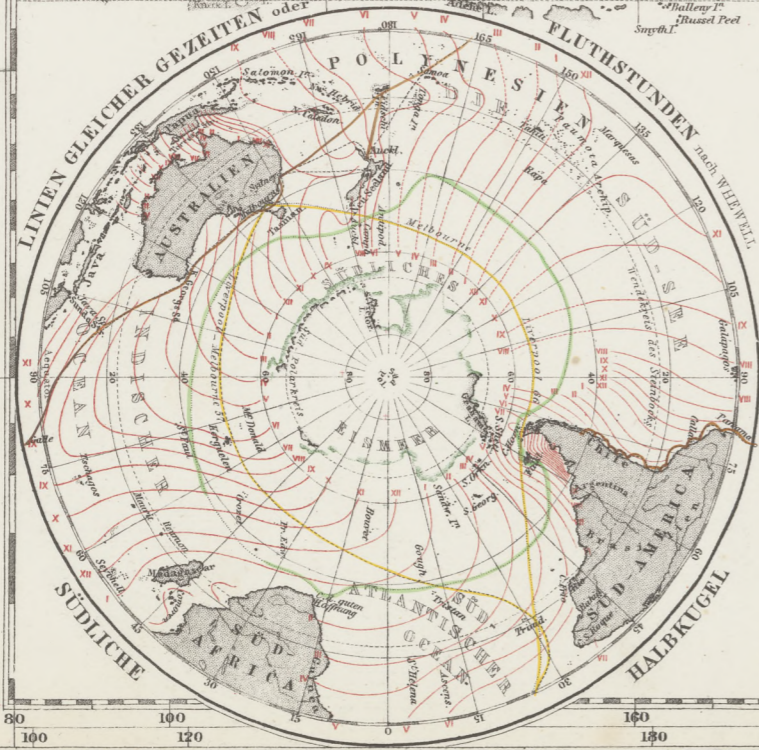
Bibl Jag.




WELT-KARTE

zur ÜBERSICHT der MEERES-STROMUNGEN und des SCHNELLVERKEHRS.


Ausf. in 63 BLATTEN
STIELER'S HAND-ATLAS N° 9.

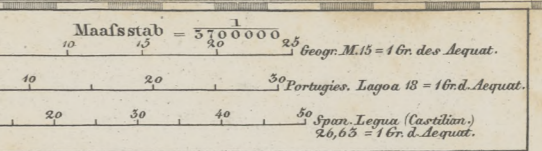


Bibl. Jag.



Bibl. Jag.





SPANIEN und PORTUGAL

gezeichnet von F. v. Stülpnagel
ber. v. Hrn. Egghs.

EINTEILUNG SPANIENS

in 48 Provinzen, welche außer den Baskischen Prov. nach ihren in der Karte unterstrichenen Hauptstädten benannt sind.


1. Madrid	15. Biscaya	Baskische Provinzen	25. Gerona	31. Estremadura	37. Alicante
2. Toledo	16. Navarra		26. Saragossa	32. Valencia	38. Murcia
3. Ciudad Real	17. Guipuzcoa		27. Huesca	33. Castellon	39. Barcelona
4. Orense	18. Gathaca		28. Sevilla	34. Tarragona	40. Lerida
5. Valladolid	19. Leon		29. Cadix	35. Barcelona	41. Girona
6. Burgos	20. Castilien		30. Zamora	36. Gerona	42. Orense
7. Logroño	21. Palencia		31. Zamora	37. Saragossa	43. Oviedo
8. Burgos	22. Valladolid		32. Zamora	38. Saragossa	44. Oviedo
9. Segovia	23. Salamanca		33. Zamora	39. Saragossa	45. Oviedo
10. Avila	24. Salamanca		34. Zamora	40. Saragossa	46. Oviedo
11. Oviedo (Asturien)	25. Salamanca		35. Zamora	41. Saragossa	47. Oviedo
12. Santander			36. Zamora	42. Saragossa	48. Oviedo

EINTEILUNG PORTUGALS

in 8 Provinzen und 17 Verwaltungs-Districte:

1. Minho: Porto, Braga, Vianna.
2. Trás os Montes: Vila Real, Bragança.
3. Beira: Aveiro, Coimbra, Viseu, Guarda, Castello Branco.
4. Estremadura: Leiria, Santarem, Lisboa.
5. Alentejo: Faro, Beja, Évora.
6. Algarve: Faro.

Bibl. Jag.





FRANKREICH
und die
SCHWEIZ
bearbeitet von
ERM. BERGHAUS.


Maafstab = 1 : 3 700 000
Deutsche Meilen, 15 = 1° d. Aeq.
Kilometres, 111,5 = 1° d. Aeq. = 1000 Metres.
Paris-Port-Louis, 28 = 1° d. Aeq. = 12000 Par. Fuß.



Departements

1. Ain	44. Loire-Inf.
2. Aisne	45. Loiret
3. Allier	46. Lot
4. Alpes (Basses)	47. Lot-et-Garonne
5. Alpes (Hautes)	48. Lozère
6. Alpes-Maritimes	49. Maine-et-Loire
7. Ardèche	50. Manche
8. Ardennes	51. Marne
9. Ariège	52. Marne (Haute)
10. Aube	53. Mayenne
11. Auvergne	54. Meurthe et Moselle
12. Avignon	55. Meuse
13. Bas-Rhin	56. Morbihan
14. Cantal	57. Nièvre
15. Charente	58. Nord
16. Charente-Inf.	59. Oise
17. Cher	60. Orne
18. Côte-d'Or	61. Pas-de-Calais
19. Corrèze	62. Puy-de-Dôme
20. Corse	63. Pyrénées (Basses)
21. Côte-d'Or	64. Pyrénées (Hautes)
22. Creuse	65. Pyrénées-Orientales
23. Dordogne	66. Rhône
24. Doubs	67. Saône (Haute)
25. Drôme	68. Saône-et-Loire
26. Eure	69. Sarthe
27. Eure-et-Loir	70. Savoie
28. Finistère	71. Savoie (Haute)
29. Gard	72. Seine
30. Gers	73. Seine-et-Marne
31. Gironde	74. Seine-et-Oise
32. Hérault	75. Seine-Inférieure
33. Ille-et-Vilaine	76. Somme (Deux)
34. Indre	77. Somme
35. Indre-et-Loire	78. Tarn
36. Jura	79. Tarn-et-Garonne
37. Landes	80. Var
38. Loir-et-Cher	81. Vaucluse
39. Loire	82. Vendée
40. Lot	83. Vienne
41. Lot-et-Garonne	84. Vienne (Haute)
42. Lozère	85. Vosges
43. Maine-et-Loire	86. Yonne

Bibl. Jag.


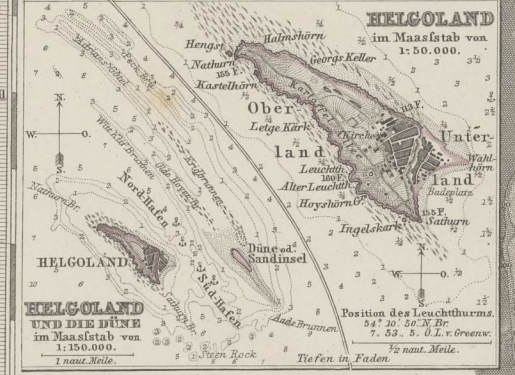
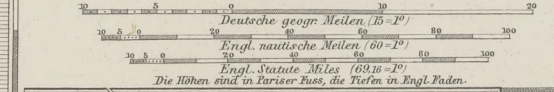


DIE BRITISCHEN INSELN UND DAS UMLIEGENDE MEER.

IM MAASSSTABE VON 1:3.700.000.

Von A. Petermann.

Maassstäbe.



ROCKALL

ATLANTISCHER OCEAN



Politische Eintheilung

- Britische Inseln und Besitzungen.
- Frankreich
- Belgien
- Niederlande
- Norwegen & Schweden
- Deutschland
- Dänemark
- Norwegen & Schweden

ORTE


- von mehr als 100.000 Einwohnern
- von 100.000 - 50.000 Einwohnern
- von 50.000 - 10.000 Einwohnern
- Orte von weniger als 10.000 Einwohnern


Configuration des Meeresbodens.
Die Configuration des Meeresbodens ist durch Längen gleicher Tiefe von 10 zu 10 Engl. Faden bezeichnet, und die so beschriebenen Schichten in wachsenden, nach der Tiefe dunkler werdenden Tönen punkirt. Die bei der Höhe trocken gelegten Sandbänke und Watten sind ebenfalls durch punkirt. Linien begrenzt, aber ganz weiss gelassen. Die Tiefen über 100 Faden sind bloss durch Zahlen und eine gleichmässige Schattirung der dunkelsten bezeichnet.

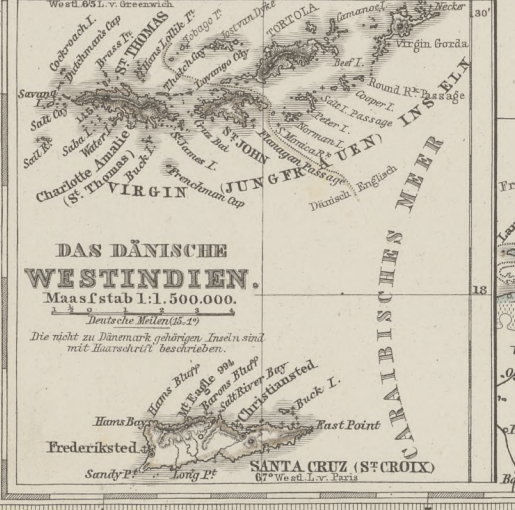
NORWEGISCHES MEER, SKANDINAVISCHES MEER, DEUTSCHES MEER, GERMAN OCEAN der Engländer, WEST SEE der Dänen.



Bearbeitet von Ernst Debes.









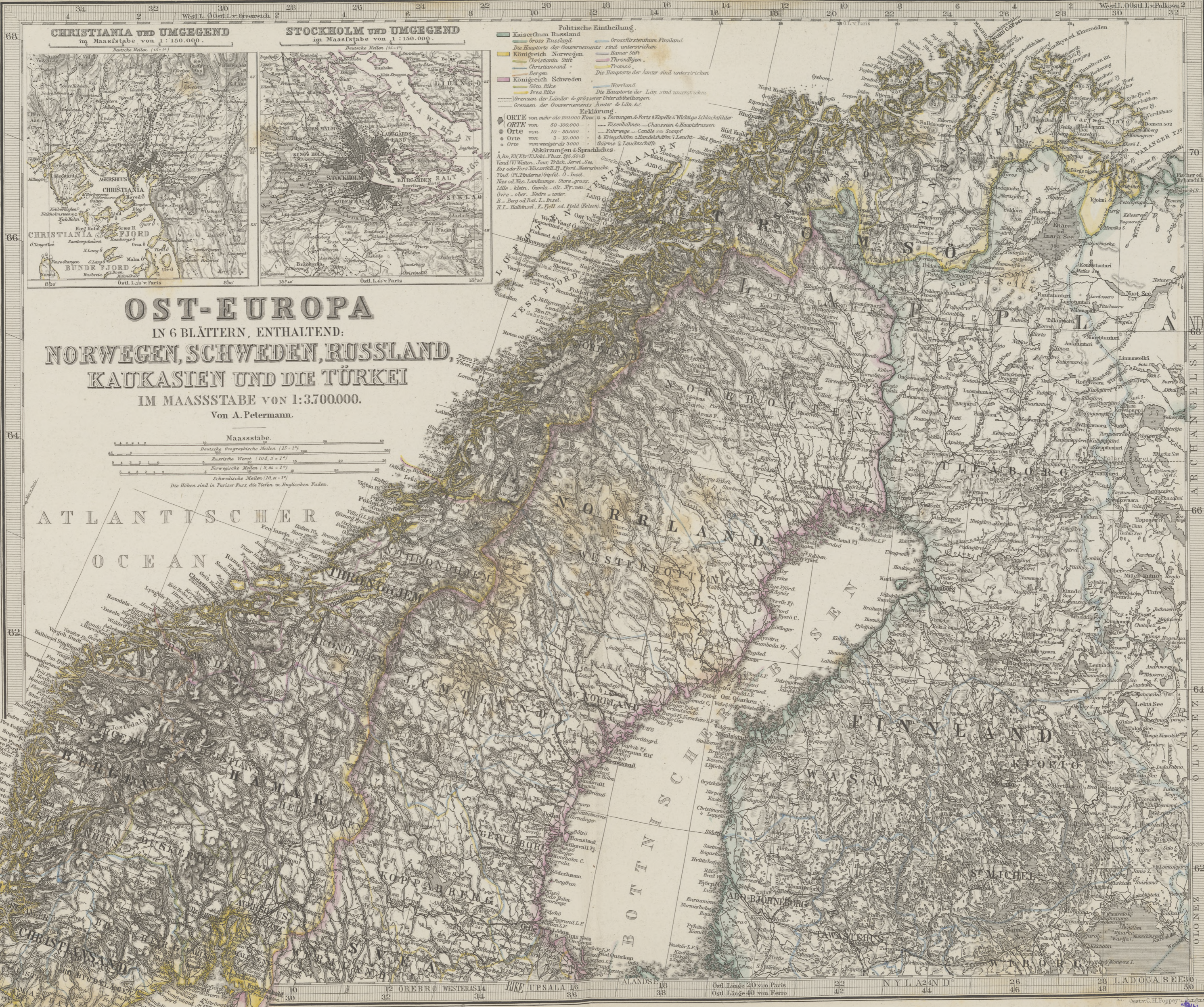
Erklärung.
STÄDTE, enthaltend mehr als 100,000 Einwohner
● STÄDTE 50,000 - 100,000
○ STÄDTE 10,000 - 50,000
○ STÄDTE 3,000 - 10,000
○ STÄDTE weniger als 3,000
+ Rathen u. Orte, 1 Schlosser
x Landhöfner u. Landarbeiter
x Wichtige Klippen, * Klippen
— Eisenbahnen, projectirte E.
— Chausseen u. Haupt-Straßen
— Fährwege, — Canäle
— Haupt- u. Landesgrenzen
— District- u. Stützgrenzen
Watten u. Sandbänke
Kriegshäfen u. Handelshäfen.


DÄNEMARK,
SCHLESWIG, HOLSTEIN u. LAUENBURG,
NEBST DEN DÄNISCHEN COLONIEN.
IM MAASSTABE von 1:1,500,000.
Von A. Petermann.

1 2 3 4 5 6 7 8 9 10 11 12
13 14 15 16 17 18 19 20 21 22 23 24
25 26 27 28 29 30 31 32
Oestl. Länge von Paris 15 16 17 18 19 20 21 22 23 24 25 26 27 28 29 30 31 32
Oestl. Länge von Ferro 15 16 17 18 19 20 21 22 23 24 25 26 27 28 29 30 31 32
Die Höhen sind in Pariser Fuss.













Politische Eintheilung:

- Kaiserthum Russland
- Ostsee-Provinzen
- Gross-Russland
- Königreich Polen
- West- od. Weiss-Russland
- Gross-Polenland
- Klein-Polenland
- Die Hauptorte der Gouvernements sind unterstrichen
- Königreich Norwegen
- Gross-Norwegen
- Die Hauptorte der Amdar sind unterstrichen
- Königreich Schweden
- Gross-Schweden
- Die Hauptorte der Län sind unterstrichen
- Königreich Dänemark
- Königreich Preussen und Norddeutscher Bund
- Kaiserthum Österreich
- Grenzen der Länder & grösseren Unterabtheilungen
- Grenzen der Gouvernements, Län, Amdar &c.

Erklärung:

- ORTE von mehr als 100,000 Einwohnern
- ORTE von 50,000 bis 100,000 E. und darüber
- ORTE von 10,000 bis 50,000 E. und darüber
- ORTE von 3,000 bis 10,000 E. und darüber
- ORTE von weniger als 3,000 E. (ausgehend)
- Festungen & Forts — Wichtige Schiffsfahrts-Stationen
- Eisenbahnen
- Fahrwege — Canäle — Sumpf, Morast
- Grenze der Schifffahrt der Flüsse
- Leuchtthürme & Leuchtschiffe
- Handels- & Leuchtthürme
- Canal, L., Insel, H., L., Halbinsel





DEUTSCHLAND, ÜBERSICHT DES DEUTSCHEN REICHS.

Maasstab = 5700000
Deutsche Meilen, 15. P. d. Aquat.


Erklärung.


- STADT von über 100 000
- STADT 50 000
- Markt 30 000
- Markt 10 000
- Stadt u. Markt 5 000
- Stadt u. Markt von unter 5 000
- Dorf
- kleine u. nahe
- Eisenbahn
- d'm Bau mit Pfeilstrich


- Deutsches Reich
- Grenze des Zollvereins
- Grenze des Reichs
- Grenze des Reichs


- ### Staaten des DEUTSCHEN REICHS.
- Königreiche
1. Preussen
 2. Bayern
 3. Württemberg
 4. Sachsen
 5. Baden
 6. Mecklenburg-Schwerin
 7. Hessen
 8. Oldenburg (Old.)
 9. Sachsen-Weimar-Eisenach
 10. Mecklenburg-Strelitz
 11. Braunschweig
 12. Sachsen-Meiningen
 13. Anhalt
 14. Sachsen-Coburg-Gotha
 15. Sachsen-Altenburg
 16. Lippe-Deutch
 17. Waldeck-Pyrmont (W.)
 18. Schwarzburg-Rudolstadt
 19. Schwarzburg-Sondershausen
 20. Reuss-jüngere Linie
 21. Lippe-Schauenburg
 22. Reuss-ältere Linie
 23. freie Städte
 24. Lübeck
 25. Bremen







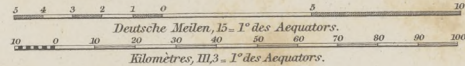




NORD - WESTLICHES DEUTSCHLAND, NIEDERLANDE UND BELGIEN.

Bearbeitet von C.Vogel.

Maasstab = 1:850,000 der wahren Grösse



Politische Uebersicht PREUSSISCHE PROVINZEN:

I. Rhein Provinz, 5 Regierungs Bezirke: 1. Düsseldorf (23 Bez.), 2. Köln (18 Bez.), 3. Aachen (11 Bez.), 4. Coblenz (23 Bez.) und 5. Trier (23 Bez.). II. Westfalen 3 Reg. Bez.: 1. Münster (20 Bez.), 2. Minden (10 Bez.) und 3. Arnberg (14 Bez.). III. Hannover, 6 Landrathskreise: 1. Hannover (7 Bez.), 2. Hildesheim (7 Bez.), 3. Lüneburg (7 Bez.), 4. Stade (6 Bez.), 5. Aurich (3 Bez.) und 6. Osnabrück (3 Bez.). IV. Bessen-Nassau, 2 Reg. Bez.: 1. Cassel (23 Bez.) und 2. Wiesbaden (22 Bez.).


Hessen-Darmstadt, Oldenburg-Braunschweig, Waldeck-Lippe, Schaumburg-Lippe.


Das Königreich der NIEDERLANDE ist in 11 Provinzen getheilt, das Grossherzogthum LUXEMBURG in 2 Arrondissements.

Am. Die auf der Karte in den Provinzen u. Reg. Bez. nicht benannte Provinzen führen des Namen ihrer unterzeichneten Hauptorte.

Eisenbahn in Betrieb ----- Eisenbahn in Bau.









NORD-ÖSTLICHES
DEUTSCHLAND


bearbeitet von C.Vogel.


Maßstab = 1:500,000 der wahren Größe

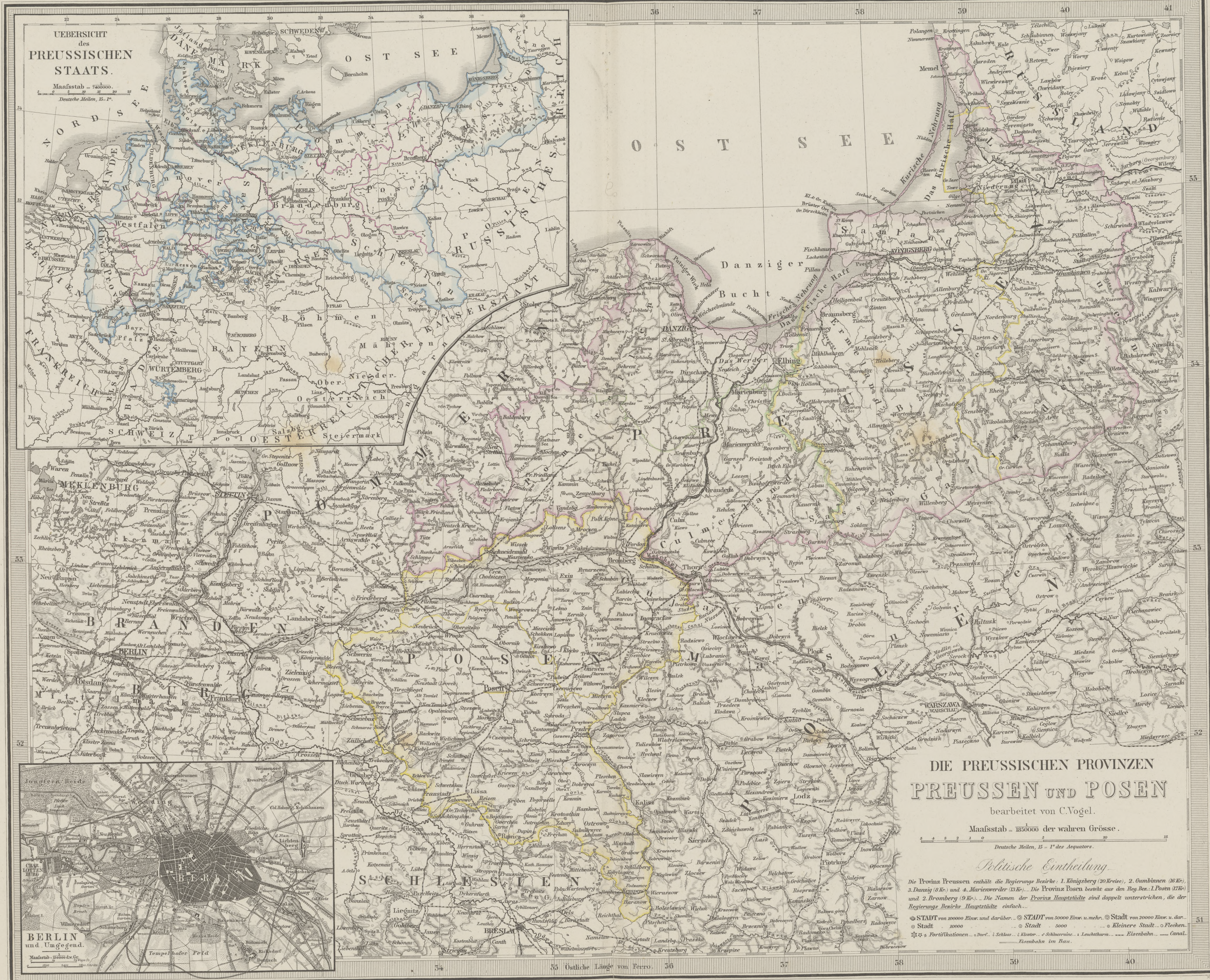
Deutsche Meilen, 15 = 1° des Aequators.

Polnische Uebersicht

PREUSS. PROVINZEN: 1. Sachsen, 3. Regierungsbezirke. 2. Brandenburg, 2. Reg. Bez.
3. Pommern, 3. Reg. Bez. 4. Schleswig-Holstein 1. Reg. Bez. 5. Herzogthum Lauburg.
KÖNIGREICH SACHSEN, eingetheilt in 4. Kreise-Directionen.
ERBNSTINISCH SÄCHSISCHE LANDER: 1. Sachsen-Weimar-Eisenach. 2. Sachsen-
Meiningen. 3. Sachsen-Altenburg. 4. Sachsen-Coburg-Gotha.
HERZOGTHUM ANHALT, wiedervereinigt mit der im Jahre 1803 erfolgten Trennung am 30. August 1863.
FÜRSTENTHUMER SCHWARZBURG: 1. Schwarzburg-Sondershausen. 2. Schwarz-
burg-Rudolstadt.
FÜRSTENTHUMER REUSS: 1. Ältere Linie (Reuss-Griz). 2. Jüngere Linie (Reuss-
Gera-Schleiz-Lobenstein-Ebersdorf).
GROSSHERZOGTHUMER MEKLENBURG: 1. Meklenburg-Schwerin. 2. Meklen-
burg-Strelitz.







ÜBERSICHT
des
PREUSSISCHEN
STAATS.

Maßstab = 740000.
Deutsche Meilen, 15. 1".

DIE PREUSSISCHEN PROVINZEN
PREUSSEN UND POSEN

bearbeitet von C. Vogel.


Maßstab = 1:150000 der wahren Grösse.


Deutsche Meilen, 15 = 1" des Aequators.

Politische Einteilung.


Die Provinz Preussen enthält die Regierungs Bezirke: 1. Königsberg (20 Kreise), 2. Ostpreußen (16 Kr.), 3. Danzig (9 Kr.) und 4. Marienwerder (13 Kr.). Die Provinz Posen besteht aus den Reg. Bez. 1. Posen (12 Kr.) und 2. Bromberg (9 Kr.). Die Namen der Provinz Hauptstädte sind doppelt unterstrichen, die der Regierungs Bezirke Hauptstädte einfach.


STADT von 100000 Einw. und darüber. STADT von 50000 Einw. u. mehr. STADT von 20000 Einw. u. dar. STADT von 10000. STADT von 5000. Kleinere Stadt. Flecken. Fortifikationen. Schloß. Kloster. Bahnhöfe. Eisenbahn. Canal. Eisenbahn im Bau.

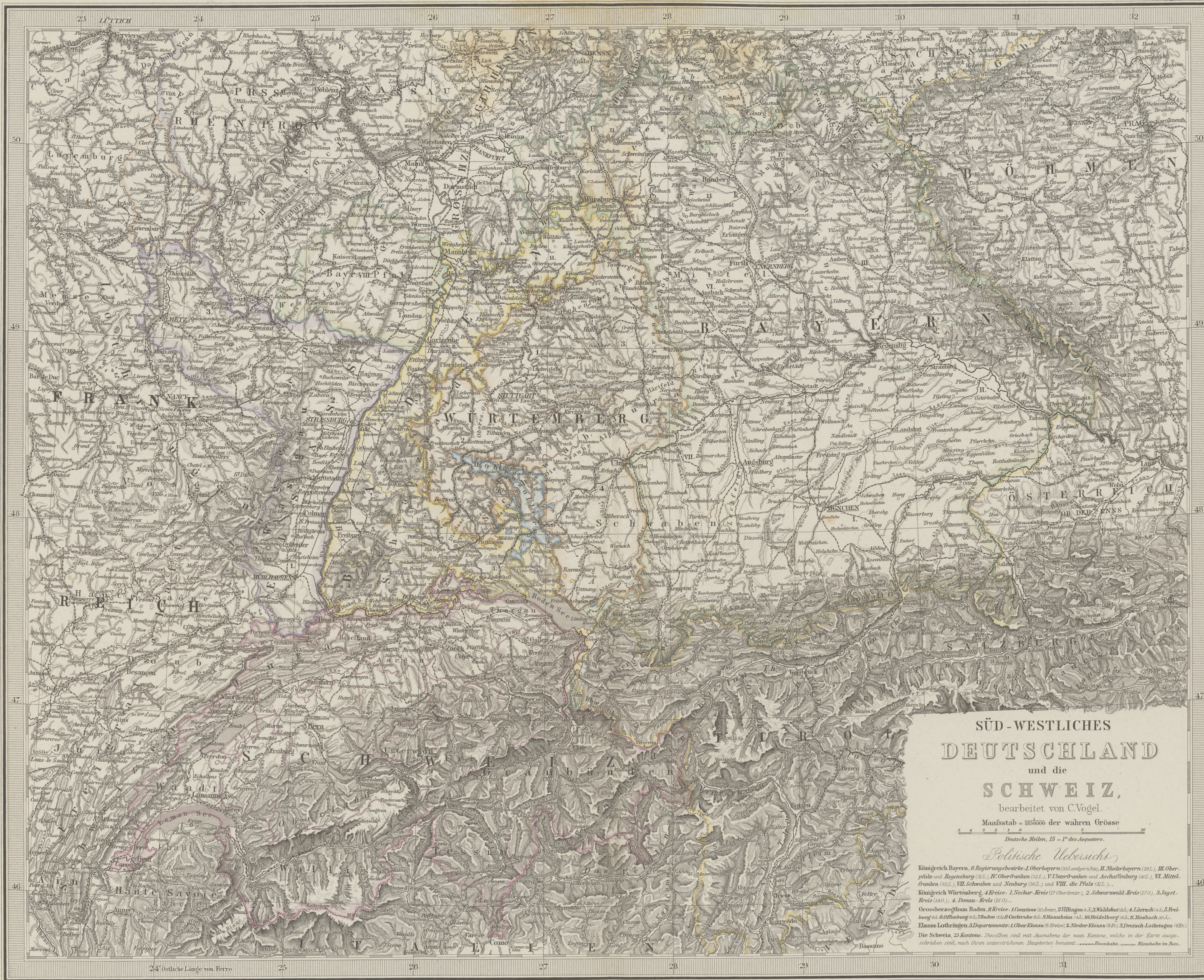













**SÜD-WESTLICHES
DEUTSCHLAND
und die
SCHWEIZ,**
bearbeitet von C. Vogel.


Maßstab = 1:500,000 der wahren Größe

Deutsche Meilen, 15 = 1° des Äquators.

Politische Uebersicht

Königreich Bayern, 8 Regierungskreise: I. Oberbayern (98), Landshut (99), II. Niederbayern (101), III. Oberpfalz und Regensburg (102), IV. Oberfranken (103), V. Unterfranken und Aschaffenburg (104), VI. Mittelfranken (105), VII. Schwaben und Neuburg (106), VIII. die Pfalz (107).
 Königreich Württemberg, 4 Kreise: 1. Neckar-Kreis (17), Oberamt (18), 2. Schwarzwald-Kreis (19), 3. Jagst-Kreis (20), 4. Donau-Kreis (21).
 Großherzogthum Baden, 11 Kreise: 1. Konstanz (22), 2. Württemberg (23), 3. Weisbaden (24), 4. Lörrach (25), 5. Freiburg (26), 6. Offenburg (27), 7. Baden (28), 8. Karlsruhe (29), 9. Mannheim (30), 10. Heidelberg (31), 11. Mosbach (32).
 Elsass, Lotharingen, 2 Departements: Ober-Elsass (33), Unter-Elsass (34).
 Die Schweiz, 26 Kantone. Dieselben sind mit Ausnahme der neun Kantone, welche in der Karte ausgeschieden sind, nach ihren unterzeichneten Hauptorten benannt: ...







SÜD-ÖSTLICHES DEUTSCHLAND
nebst einem Theile des nördlichen ITALIEN,
 entworfen & bearbeitet
 von
HERMANN BERGHAUS.


Maassstab = 1:850,000.
 Deutsche Meilen 15 = 1 Gradquadrat.
 Italienische Meilen 60 = 1 Gradquadrat.
 Der Höhenmaassstab der Profile ist 25 mal grösser als der Längenmaassstab.


Erklärung


- STADT von 100,000
- STADT von 50,000
- STADT von 30,000
- STADT von 20,000
- STADT von 10,000
- STADT von 5,000
- Höhenmaassstab 25 mal grösser als der Längenmaassstab
- Dorf, 2 Häuser, 100 Einwohner
- Festung
- Eisenbahn
- Poststrasse
- Kanalarbeit
- Canal


Politische Eintheilung

Erzherzogthum Österreich unter der Enns, 33 Bezirke - Hauptmannschaften
 Erzherzogthum Österreich ob der Enns, 12 Bezirke - Hauptmannschaften
 Herzogthum Salzburg & Bezirke - Hptm.
 Gefürstete Herrschaft Tirol u. Vorarlberg, 24 Bezirke - Hauptmannschaften
 Herzogthum Steiermark, 18 Bezirke - Hptm.
 Herzogthum Kärnten, 7 Bezirke - Hptm.
 Herzogthum Krain, 11 Bezirke - Hptm.
 Gefürstete Herrschaft Triest u. Gorizia & B. K.K. Markgrafschaft Istrien, 6 Bezirke - Hauptmannschaften
 Reichsunmittelbare Stadt Triest u. Gebiet Land
 Die Bezirke Hauptmannschaften sind, mit Ausnahme von Pongau, Pongau, Lungau, Salzburg, Montafon u. S. J. (siehe Titel), nach ihrem in der Karte doppelt unterstrichenen Hauptort benannt.
 Die gerichtliche Eintheilung ist durch einfache Unterstrichung der Bezirke-Hauptorte angedeutet.










NIEDERLANDE UND BELGIEN.

Bearbeitet von C. Vogel.
Maasstab = mehr oder nat. Länge.

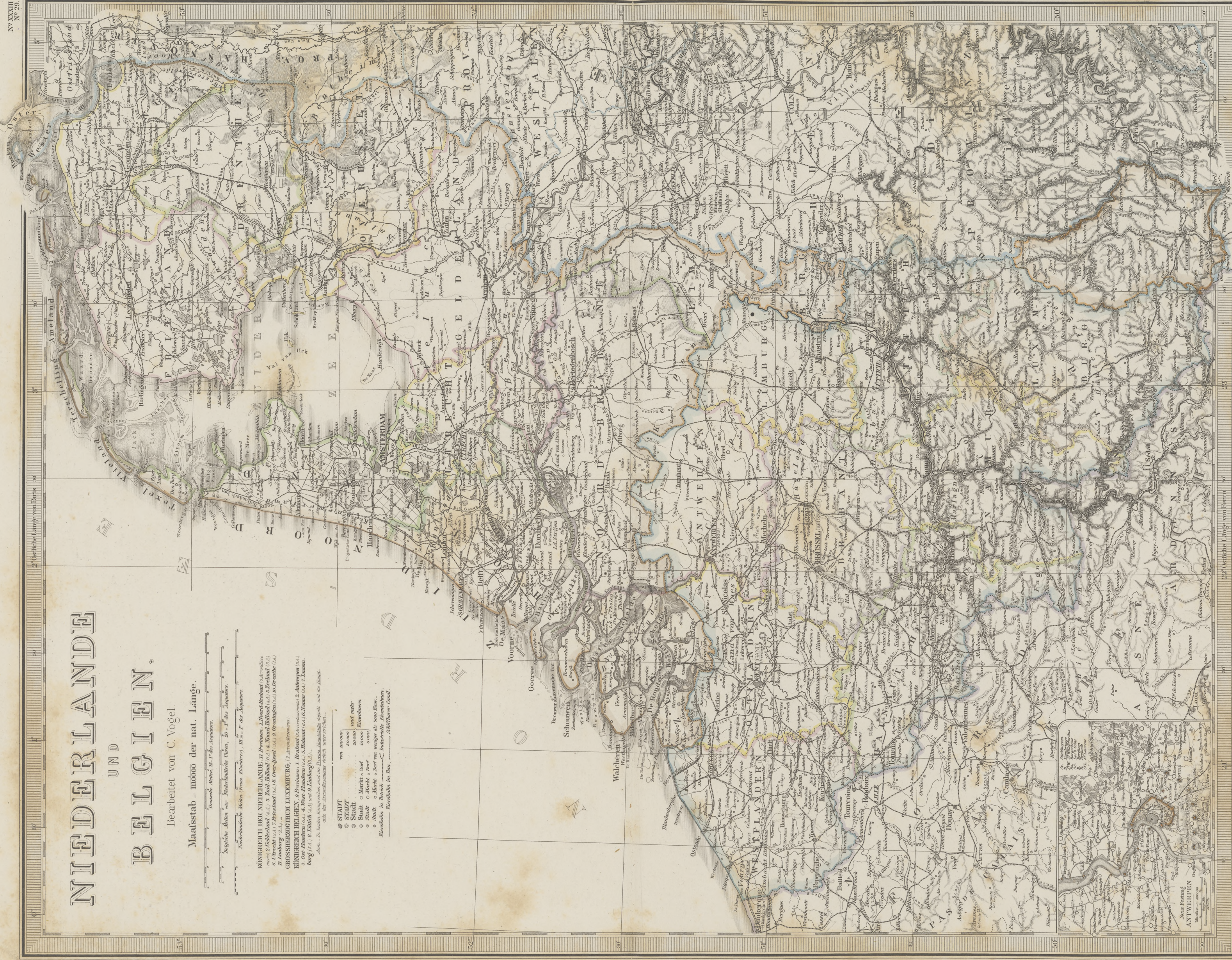



KÖNIGREICH DER NIEDERLANDE. 11 Provinzen. 1. Noord-Brabant (Grenzfläche mit 2. Flandern) (6.4) 3. Zuid-Holland (6.4) 4. Noord-Holland (6.4) 5. Zeeland (6.4) 6. Utrecht (6.4) 7. Gelderland (6.4) 8. Overijssel (6.4) 9. Friesland (6.4) 10. Groningen (6.4) 11. Limburg (6.4)


GRÖSSEHERZOGTHUM LUXEMBURG (2 Provinzen). 1. Provinz (6.4) 2. Provinz (6.4)

KÖNIGREICH BELGIEN. 9 Provinzen. 1. Provinz (6.4) 2. Provinz (6.4) 3. Provinz (6.4) 4. Provinz (6.4) 5. Provinz (6.4) 6. Provinz (6.4) 7. Provinz (6.4) 8. Provinz (6.4) 9. Provinz (6.4)

Legende für die Städte und Orte:
● STADT
○ Markt
○ Dorf
○ Mühle
○ Kapelle
○ Schloss
○ Burg
○ Kloster
○ Mühle
○ Kapelle
○ Schloss
○ Burg
○ Kloster
○ Mühle
○ Kapelle
○ Schloss
○ Burg
○ Kloster







SÜD-WEST DEUTSCHLAND UND SCHWEIZ.
Südlicher Theil.




Bearbeitet von C. Vogel.


Maafstab 1:925000 der natürlichen Länge.

GOtha: JUSTUS PERTHES. 1872.

Maafstab 1:925000 der natürlichen Länge.

Verlag v. Neumann, Neudamm.










Gezeichnet von H. Habermann


GOTHA: JUSTUS PERTHES 1872.

Vertheilt von J. Neumann, Neudamm u. H. Schuchardt, Leipzig. J. Neumann, Neudamm u. H. Schuchardt, Leipzig.









1911. 1000

lib. Jap



GRIECHENLAND UND DER GRIECHISCH-TÜRKISCHE ARCHPEL IM MAASSSTABE VON 1:1,850,000. Von A. Petermann.


Politische Übersicht.
Königreich Griechenland.
 Nomarchie Achaia & Elis (4 Eparchien) — Arkadia (4 Eparchien)
 Bithonien (4 Eparchien) — Messonien (5 Eparchien)
 Phthiotis & Phokis (4 Ep.) — Lakonien (4 Eparchien)
 Argolis & Korinthia (3 Ep.) — Kykladen (7 Eparchien)
 Thessalien (12) — Thessalien (12) — Xanthi (12) — Xanthi (12)

Zeichen-Erklärung.
 O Orte v. über 50,000 Einwohnern (8 & 20 Zeilen, Forts)
 O Orte v. 10 — 50,000
 O Orte v. 3 — 10,000
 O Orte v. unter 3,000

Abkürzungen.
 B. — Berg oder Berg
 C. — Cap
 D. — Dagh (Berg)
 Ep. — Eparchie
 Gab. — Gebirge
 G. — Golf
 H. — Halbinsel (Halb)
 I.P. — Insel, Inseln
 Kastro — Stadt, Burg
 N. — N. — Insel, Inseln
 P. — Porto (Hafen)
 S. — See
 S. — See
 T. — Platz










ASIA
 entw. u. gez. von F. von Stülpmagel.
 Redirt von Hermann Berghaus.

Maassstab.
 1 : 5000000
 Geogr. Meilen.

- | | | |
|---|---|--|
| <p>Mohammedanische Staaten.</p> <ul style="list-style-type: none"> 1. Türkisches Reich 2. Sultanat Schammar 3. Wahabi Reich 4. Reich des Sultan v. Oman 5. Persien 6. Staaten der Bilutschen 7. Kabul oder Afghanenstaat. | <p>Buddhaistische Staaten.</p> <ul style="list-style-type: none"> 1. Chinesisches Reich a. China b. Länder unter chinesischer Hoheit 2. Japanisches Reich 3. Korea 4. Indo-Chinesische Staaten | <p>Europäische Besitzungen.</p> <ul style="list-style-type: none"> Indo-Britisches Reich Russisches Reich Niederländisch Indien Chinesische Dscharna Nobhand Ost-Turkestan Japanische Besitzungen Französisch Spanisch Portugiesisch |
|---|---|--|








AFRIKA
gez. von F.v. Stülpnagel.
Neue berechnigte
Auflage.
Maassstab = 5000000
10 0 100 200 300 400 500 600 700 800 900 1000
Deutsche Meilen
Engl. See M.
10 0 100 200 300 400 500 600 700 800 900 1000

Erklärung
Britische Besitzungen
Niederländische
Freistaaten der Buren
Französische Colonien
Spanische
Portugiesische








NORD-AMERICA.
Entworfen u. gezeichnet
von
F. von Stülpnagel.

Maassstab = 1:2750000
Engl. Meil. 69-1"
Geogr. Meil. 15-1"







Hispano-Amerikanische Republiken

Venezuela, 15 Prov.	Ecuador, 9 Provinzen	Bolivia, 9 Dep ^t	Argentinische Con- föderation, 14 Provinzen
1. Apure	1. Imbabura	1. Beni	1. Entre Rios
2. Barinas	2. Esmeraldas	2. Chuquisaca	2. Corrientes
3. Barcelona	3. Pichincha	3. Cochabamba	3. Cordoba
4. Carabobo	4. Marabou	4. Chuquisaca	4. Entre Rios
5. Caracas	5. Bolivar	5. La Paz	5. Mendoza
6. Guayana	6. Guayana	6. Oruro	6. Rio Negro
7. Lara	7. Guayana	7. Santa Cruz	7. Salta u. Jujuy
8. Miranda	8. Guayana	8. Tarija	8. Santa Fe
9. Portuguesa	9. Guayana	9. Cochabamba	9. Santa Fe
10. Margarita	10. Guayana	10. Cochabamba	10. Santa Fe
11. Nueva Guayana	11. Guayana	11. Cochabamba	11. Santa Fe
12. Nueva Guayana	12. Guayana	12. Cochabamba	12. Santa Fe
13. Nueva Guayana	13. Guayana	13. Cochabamba	13. Santa Fe
14. Nueva Guayana	14. Guayana	14. Cochabamba	14. Santa Fe
15. Nueva Guayana	15. Guayana	15. Cochabamba	15. Santa Fe

Kaiserthum Brasilien.

1. Bahia	1. Bahia
2. Ceara	2. Ceara
3. Maranhao	3. Maranhao
4. Pernambuco	4. Pernambuco
5. Bahia	5. Bahia
6. Ceara	6. Ceara
7. Maranhao	7. Maranhao
8. Pernambuco	8. Pernambuco
9. Bahia	9. Bahia
10. Ceara	10. Ceara
11. Maranhao	11. Maranhao
12. Pernambuco	12. Pernambuco
13. Bahia	13. Bahia
14. Ceara	14. Ceara
15. Maranhao	15. Maranhao
16. Pernambuco	16. Pernambuco

SÜD-AMERICA.

Entworfen u. gezeichnet
von
S. von Stülpnagel.


Rev. v. 11^{ter} Bge.

Maafstab = 27 750 000

Geogr. Maß. 15° 10'

Engl. Maß. 69° 10'







Verlag von Justus Perthes in Gotha.

Ad. Stieler's

Hand-Atlas über alle Theile der Erde und über das Weltgebäude.

84 colorirte Karten in Kupferstich.

Neue Auflage. Preis 14 Thlr., in Calico gebunden 15 Thlr., in Halbjuchten (mit gebrochenen Karten) 16 $\frac{1}{3}$ Thlr.

Mittlere Ausgabe in 63 Karten.

Neue Auflage. Preis in Calico geb. 11 Thlr.

Ausgabe von 31 Karten (Schul-Ausgabe).

Neue Auflage. Preis 5 Thlr., in Calico gebunden 5 $\frac{2}{3}$ Thlr.

Preis für jede einzelne Karte dieser 3 Ausgaben 6 Sgr.

Ergänzungen zu Stieler's Hand-Atlas.

31 colorirte Karten in Kupferstich. Preis 5 Thlr.

Inhalt.

Der Preussische Staat. 12 Blatt. 2 Thlr.

Der Oesterreichische Kaiserstaat. 8 Blatt. 1 $\frac{1}{4}$ Thlr.Preis für jede einzelne Karte 7 $\frac{1}{2}$ Sgr.Die Europäisch-Russischen Gränzländer. 10 Blatt. 1 $\frac{7}{12}$ Thlr.Das Königreich Bayern. 1 Blatt. $\frac{1}{4}$ Thlr.

Dr. H. v. Berghaus' physikalischer Atlas.

93 color. Karten in Kupferstich. 8 Abtheilungen in 2 Bänden.
mit 61 $\frac{1}{2}$ Bogen Text in Folio.

Zweite Auflage.

Preis in Calico geb. 34 $\frac{1}{3}$ Thlr., in Halbjuchten (mit gebr. Karten) 36 $\frac{1}{6}$ Thlr.

Inhalt.

I. Abthl.: Meteorologie und Klimatographie. 15 Bl. geb. 5 Thlr.

II. Abthl.: Hydrologie und Hydrographie. 16 Bl. geb. 5 Thlr.

III. Abthl.: Geologie. 15 Bl. geb. 6 Thlr.

IV. Abthl.: Tellurischer Magnetismus. 5 Bl. 1 $\frac{3}{6}$ Thlr.V. Abthl.: Pflanzenreich. 8 Blatt. 3 $\frac{1}{6}$ Thlr.

(Preis der IV. u. V. Abthl. zusammengebunden 5 Thlr.)

VI. Abthl.: Zoologische Geographie. 12 Bl. geb. 5 Thlr.

VII. Abthl.: Anthropologie. 4 Bl. 1 $\frac{2}{3}$ Thlr.VIII. Abthl.: Ethnographie. 19 Bl. 6 $\frac{2}{3}$ Thlr.(Preis der VII. u. VIII. Abthl. zusammengebunden 8 $\frac{1}{2}$ Thlr.)

Preis jeder einzelnen Karte 10 Sgr. mit Ausnahme von Abthl. III. 4. 12. 13.

VII. 1—4. VIII. 1—19. (jede zu 12 Sgr.) und III. 11. Doppelblatt (zu 20 Sgr.)

Dr. Heinr. Berghaus' Atlas von Asia.

XV. Blätter in gross Adlerformat, mit ausführl. Text in gross Quart.

Preis 32 Thlr.

Inhalt.

A. Landkarten.

2. Chinesisches Reich und Japan.

5. Syrien.

6. Arabia und das Nilland.

7. Vorderindien.

8. Hinterindien.

9. Assam mit Bhotan, Djinthia,

Katschhar etc.

10. Theil d. Himalaya in Kumaon etc.

19. Das Ural-Gebirge.

B. Seekarten.

11. Sumatra, Singapore, Bangka-
Strasse.

12. Der Persische Meerbusen.

13. Die Philippinen.

14. Das Chinesische Meer. Südl. Bl.

15. Das Chinesische Meer. Nördl. Bl.

16. Die Chinesische Küste um Macao.

17. Das Sunda- oder Borneo-Meer
(Djava).

Die Karten werden auch einzeln abgelassen, jede zu 2 Thlr., — mit Text je nach Stärke desselben zu verschiedenem Preis. — Nr. 1, 3, 4 und 18 sind nicht erschienen. — Die Denkschrift zur Karte Nr. 5 fehlt!

Dr. K. von Spruner's Historisch-geographischer Hand-Atlas.

Drei Abtheilungen.

Enthaltend: 122 colorirte Karten mit vielen Nebenkärtchen, Plänen etc., nebst erläuternden Vorbemerkungen.

Preis 35 $\frac{2}{3}$ Thlr., 3 Bde. in Calico gebunden 37 $\frac{1}{3}$ Thlr., in Halbjuchten (mit gebrochenen Karten) 40 $\frac{3}{4}$ Thlr.

Inhalt.

Erste Abtheilung.

Atlas antiquus ed. Theod. Menke.

31 colorirte Karten in Kupferstich. 3. Aufl. Preis 7 $\frac{2}{3}$ Thlr., in Calico geb.
8 $\frac{2}{3}$ Thlr., in Halbjuchten (mit gebrochenen Karten) 9 $\frac{1}{12}$ Thlr.

Zweite Abtheilung:

Atlas zur Geschichte der Staaten Europa's.

73 col. Karten in Kupferst. mit mehr als 100 Nebenkärtchen, Plänen etc. 2. Aufl.
Preis in Calico geb. 22 Thlr., in Halbjuchten (mit gebr. Karten) 23 $\frac{1}{12}$ Thlr.

Dritte Abtheilung:

Atlas zur Geschichte Asiens, Afrika's, Amerika's und Australiens.

18 colorirte Karten, mit 9 Nebenkarten. 2. Aufl. Preis 6 Thlr., in Calico geb. 6 $\frac{2}{3}$ Thlr., in Halbjuchten (mit gebrochenen Karten) 7 $\frac{3}{4}$ Thlr.
Preis jeder einzelnen Karte dieser drei Abtheilungen 10 Sgr.

Dr. Hermann Berghaus:

CHART OF THE WORLD

containing the lines of Oceanic Mail Steam Communication and Overland routes, the international aerial and submarine Telegraphs, and the principal tracks of Sailing vessels; showing some Continental surface characteristics, the Oceanic currents and important Deep-sea Soundings; with 25 additional Charts and Plans showing the general Currents of air, and lines of equal magnetic variation, the Tehuantepec, Honduras, Nicaragua, Panama, Darien, and Suez routes, several sea ports; the telegraphic and steam lines round the world.

zur Uebersicht der regelmässigen Dampfschiffahrts-Linien und Ueberland-Routen der internationalen Land- und Untersee-Telegraphen, sowie der wichtigeren Segelschiffs-Wege, der Bodenbeschaffenheit der See-Strömungen und neuerer Tiefsee-Messungen; mit 25 Nebenkarten zur Darstellung der Hauptwindrichtungen und der Linien gleicher magnetischer Missweisung, der Landengen von Tehuantepec, Honduras, Nicaragua, Panama, Darien und Suez, verschiedener grossen Hafenplätze, der Telegraphen- und Dampfschiffahrts-Gürtel um die Erde.

6. Auflage. 1871.

Blatt (zusammengesetzt 1^m 56 breit, 98 Cm. hoch). Preis 4 Thlr. Aufgezogen und zusammengelegt in Mappe 5 $\frac{1}{3}$ Thlr., aufgezogen als Wandkarte mit Rollen 6 $\frac{1}{3}$ Thlr., desgl. lackirt 7 Thlr.

Dr. Hermann Berghaus:

Allgemeine Weltkarte in Mercator's Projection,

zur Uebersicht der grossen Verkehrslinien über Land und Meer und neuerer Reisen um die Erde.

1 colorirtes Blatt mit 5 Nebenkarten.

2. Auflage. 1869.

(Zusammengesetzt 78 Cm. breit, 64 Cm. hoch.) Preis 1 $\frac{1}{3}$ Thlr. Aufgezogen und zusammengelegt in Mappe 1 $\frac{5}{6}$ Thlr., aufgezogen mit Rollen 2 $\frac{1}{3}$ Thlr., desgl. lackirt 2 $\frac{1}{2}$ Thlr.

