



DZIENNIK URZĘDOWY

WOJEWÓDZTWA PŁOCKIEGO

ISSN 0239-8478

Poz. 17 - 23

Płock, dnia 15 kwietnia 1998r.

Nr 2

17. Rozporządzenie Nr 11/98 Wojewody Płockiego z dnia 16 marca 1998r. w sprawie zwalczania chorób zakaźnych zwierząt.
 18. Rozporządzenie Nr 12/98 Wojewody Płockiego z dnia 16 marca 1998r. w sprawie zwalczania chorób zakaźnych zwierząt.
 19. Uchwała Nr 221/XXVIII/97 Rady Gminy w Bielsku z dnia 4 grudnia 1997r. w sprawie miejscowego planu zagospodarowania przestrzennego zabudowy mieszkaniowo - usługowej we wsi Bielsk.
 20. Uchwała Nr 140/XXX/97 Rady Gminy w Daszynie z dnia 17 grudnia 1997r. w sprawie zmiany miejscowego planu ogólnego zagospodarowania przestrzennego gminy Daszyna.
 21. Uchwała Nr 199/XXVIII/97 Rady Gminy w Słupnie z dnia 30 grudnia 1997r. w sprawie miejscowego planu zagospodarowania przestrzennego terenów zabudowy mieszkaniowo - usługowej we wsi Nowe Gulczewo.
 22. Uchwała Nr 200/XXVIII/97 Rady Gminy w Słupnie z dnia 30 grudnia 1997r. w sprawie miejscowego planu zagospodarowania przestrzennego terenów zabudowy usługowo - produkcyjnej we wsi Nowe Gulczewo.
 23. Uchwała Nr 233/XXXVI/98 Rady Gminy Bedlno z dnia 26 stycznia 1998r. w sprawie przyjęcia Statutu Gminy Bedlno.
-

Poz. 17

**ROZPORZĄDZENIE NR 11/98
WOJEWODY PŁOCKIEGO
z dnia 16 marca 1998 r.**

**w sprawie zwalczania chorób
zakaźnych zwierząt.**

Na podstawie art. 23 ust. 1 pkt. 3,4 i 5 oraz ust. 2 ustawy z dnia 24 kwietnia 1997 r. o zwalczaniu chorób zakaźnych zwierząt, badaniu zwierząt rzeźnych i mięsa oraz o Państwowej Inspekcji Weterynaryjnej (Dz.U. Nr 60, poz. 369), zarządza się, co następuje:

§ 1

Ustala się obszar, na którym występuje wścieklizna obejmujący teren miejscowości: Cieśle, gm. Bodzanów - zwany dalej "obszarem zapowietrzonym".

§ 2

Ustala się jako obszar bezpośrednio zagrożony wścieklizną teren miejscowości: Okupniki, Kępa Polska, Białobrzegi, Budy Barcikowskie, Budy Borowickie, Miszewo Murowane, Niesłuchowo, Stanowo, Osmolinek, Gąsewo i Reczyn, gm. Bodzanów oraz Chylin i Zakrzewo, gm. Mała Wieś - zwany dalej "obszarem zagrożonym".

§ 3

Na "obszarze zapowietrzonym" i na "obszarze zagrożonym" określonym w §1 i §2, zakazuje się:

1) urządzania polowań i odłowów zwierzyny łownej, z wyjątkiem pojedynczych odstrzałów sanitarnych nakazanych przez Rejonowego Lekarza Weterynarii w Płocku,

2) wyprowadzania (wynoszenia) psów i kotów z "obszaru zapowietrzonego" i "obszaru zagrożonego" - bez zezwolenia Wojewódzkiego Lekarza Weterynarii w Płocku,

3) poddawania leczeniu (szczepieniu) oraz uboju zwierząt wściekłych i podejrzanych o wściekliznę,

4) otwierania bez zezwolenia Rejonowego Lekarza Weterynarii w Płocku, zwłok zwierząt padłych lub pochodzących z odstrzału sanitarnego.

§ 4

1. Na "obszarze zapowietrzonym" i na "obszarze zagrożonym" nakazuje się:

1) prowadzenie przez właścicieli obserwacji psów i kotów oraz innych zwierząt przez okres trzech miesięcy,

2) niezwłoczne powiadomienie przez służbę leśną, właścicieli lub użytkowników gruntów, Rejonowego Lekarza Weterynarii w Płocku, Przychodni dla Zwierząt lub Wójta Gminy o przypadkach zetknięcia się ze zwierzętami wściekłymi lub podejrzanymi o wściekliznę żywymi, zabitymi jak również padłymi i zabezpieczenie zwłok takich zwierząt w sposób wykluczający możliwość zakażenia ludzi lub zwierząt,

3) oczyszczenie i odkażenie stosownie do zaleceń Rejonowego Lekarza Weterynarii wszelkich pomieszczeń, w których znajdowały się zwierzęta wściekłe i podejrzone o wściekliznę jak również wszystkich przedmiotów, które były w styczności ze zwierzętami wściekłymi i podejrzanymi o wściekliznę,

4) umieszczenie przez służbę leśną na drogach przed wjazdem do lasu tablic ostrzegawczych z wyraźnym i trwałym napisem "UWAGA WŚCIEKLIZNA - teren wzbroniony".

2. Właściciele psów i kotów oraz innych zwierząt, którzy stwierdzą objawy wzbudzające podejrzenie wścieklizny powinni natychmiast izolować takie zwierzęta od innych i zgłosić ten fakt do Rejonowego Lekarza Weterynarii w Płocku.

§ 5

Na "obszarze zapowietrzonym" i na "obszarze zagrożonym" psy i koty, co do których nie będą przestrzegane postanowienia niniejszego rozporządzenia, podlegają zgładzeniu, jak również psy i koty schwyte przy odłowach.

§ 6

Kto nie zastosuje się do nakazów i zakazów niniejszego rozporządzenia będzie pociągany do odpowiedzialności karno-administracyjnej stosownie do art. 51 wymienionej wyżej ustawy.

§ 7

Wykonanie rozporządzenia powierzam Wojewódzkiemu Lekarzowi Weterynarii.

§ 8

Rozporządzenie wchodzi w życie z dniem obwieszczenia na tablicy ogłoszeń w Urzędzie Rejonowym w Płocku.

§ 9

Rozporządzenie podlega opublikowaniu w Dzienniku Urzędowym Województwa Płockiego.

**WOJEWODA PŁOCKI
Andrzej Drętkiewicz**

Poz. 18

**ROZPORZĄDZENIE NR 12/98
WOJEWODY PŁOCKIEGO
z dnia 16 marca 1998 r.**

**w sprawie zwalczania chorób
zakaźnych zwierząt.**

Na podstawie art. 23 ust. 1 pkt. 3,4 i 5 oraz ust. 2 ustawy z dnia 24 kwietnia 1997 r. o zwalczaniu chorób zakaźnych zwierząt, badaniu zwierząt rzeźnych i mięsa oraz o Państwowej Inspekcji Weterynaryjnej (Dz.U. Nr 60, poz. 369), zarządza się, co następuje:

§ 1

Ustala się obszar, na którym występuje wścieklizna obejmujący teren miejscowości: Juliszew - Sady, gm. Słubice - zwany dalej "obszarem zapowietrzonym".

§ 2

Ustala się jako obszar bezpośrednio zagrożony wścieklizną teren miejscowości: Wiączemin Polski, Wiączemin Nowy, Świniary, Nowosiadło, Wymyśle, Alfonsów, Bończa B, Studzieniec, Słubice, Piotrkówek 1, Piotrkówek 2, Rybaki, Zyck Polski i Zyck Nowy, gm. Słubice - zwany dalej "obszarem zagrożonym".

§ 3

Na "obszarze zapowietrzonym" i "na obszarze zagrożonym" określonym w §1 i §2, zakazuje się:

1) urządzania polowań i odłowów zwierzyny łownej, z wyjątkiem pojedynczych odstrzałów sanitarnych nakazanych przez Rejonowego Lekarza Weterynarii w Płocku,

2) wyprowadzania (wynoszenia) psów i kotów z "obszaru zapowietrzonego" i "obszaru zagrożonego" - bez zezwolenia Wojewódzkiego Lekarza Weterynarii w Płocku,

3) poddawania leczeniu (szczepieniu) oraz uboju zwierząt wściekłych i podejrzanych o wściekliznę,

4) otwierania bez zezwolenia Rejonowego Lekarza Weterynarii w Płocku, zwłok zwierząt padłych lub pochodzących z odstrzału sanitarnego.

§ 4

1. Na "obszarze zapowietrzonym" i na "obszarze zagrożonym" nakazuje się:

1) prowadzenie przez właścicieli obserwacji psów i kotów oraz innych zwierząt przez okres trzech miesięcy,

2) niezwłoczne powiadomienie przez służbę leśną, właścicieli lub użytkowników gruntów, Rejonowego Lekarza Weterynarii w Płocku, Przychodni dla Zwierząt lub Wójta Gminy o przypadkach zetknięcia się ze zwierzętami wściekłymi lub podejrzаныmi o wściekliznę żywymi, zabitymi jak również padłymi i zabezpieczenie zwłok takich zwierząt w sposób wykluczający możliwość zakażenia ludzi lub zwierząt,

3) oczyszczenie i odkażenie stosownie do zaleceń Rejonowego Lekarza Weterynarii wszelkich pomieszczeń, w których znajdowały się zwierzęta wściekle i podejrzane o wściekliznę jak również wszystkich przedmiotów, które były w styczności ze zwierzętami wściekłymi i podejrzаныmi o wściekliznę,

4) umieszczenie przez służbę leśną na drogach przed wjazdem do lasu tablic ostrzegawczych z wyraźnym i trwałym napisem "UWAGA WŚCIEKLIZNA - teren wzbroniony".

2. Właściciele psów i kotów oraz innych zwierząt, którzy stwierdzą objawy wzbudzające podejrzenie wścieklizny powinni natychmiast izolować takie zwierzęta od innych i zgłosić ten fakt do Rejonowego Lekarza Weterynarii w Płocku.

§ 5

Na "obszarze zapowietrzonym" i na "obszarze zagrożonym" psy i koty, co do których nie będą przestrzegane postanowienia niniejszego rozporządzenia, podlegają zgładzeniu, jak również psy i koty schwytane przy odłowach.

§ 6

Kto nie zastosuje się do nakazów i zakazów niniejszego rozporządzenia będzie pociągnięty do odpowiedzialności karno-administracyjnej stosownie do art.51 wymienionej wyżej ustawy.

§ 7

Wykonanie rozporządzenia powierzam Wojewódzkiemu Lekarzowi Weterynarii.

§ 8

Rozporządzenie wchodzi w życie z dniem obwieszczenia na tablicy ogłoszeń w Urzędzie Rejonowym w Płocku.

§ 9

Rozporządzenie podlega opublikowaniu w Dzienniku Urzędowym Województwa Płockiego.

WOJEWODA PŁOCKI
Andrzej Drętkiewicz

Poz. 19

**UCHWAŁA NR 221/XXVIII/97
RADY GMINY W BIELSKU
z dnia 4 grudnia 1997r.**

**w sprawie miejscowego planu
zagospodarowania przestrzennego
zabudowy mieszkaniowo -
usługowej we wsi Bielsk.**

Na podstawie art. 26 ustawy z dnia 7 lipca 1994r. o zagospodarowaniu przestrzennym (Dz. U. Nr 89, poz. 415 z późniejszymi zmianami) oraz art. 18 ust. 2 pkt 5 i art. 40 ust. 1 ustawy z dnia 8 marca 1990r. o samorządzie terytorialnym (jednolity tekst Dz. U. Nr 13, poz. 74 z 1996r. - z późniejszymi zmianami) - uchwala się miejscowy plan zagospodarowania przestrzennego zabudowy mieszkaniowo - usługowej we wsi Bielsk zwany dalej planem.

§ 1

1. Plan obejmuje obszar działki Nr 125/1 położonej we wsi Bielsk przy ulicy Drobińskiej, graniczący od północy z terenem zabudowy mieszkaniowej jednorodzinnej, od południa, wschodu i zachodu graniczy z terenami upraw rolnych.

§ 2

Celem regulacji zawartych w ustaleniach planu jest:

1. Zmiana ustaleń zawartych w miejscowym planie ogólnym zagospodarowania przestrzennego gminy Bielsk uchwalonego uchwałą Nr 123/XVII/92 Rady Gminy w Bielsku z dnia 22.12.1992r. obowiązujących dla tego obszaru z funkcji terenów przemysłowo - składowych na tereny budownictwa mieszkaniowo - usługowego,

2. ustalenie podstaw i warunków do sporządzenia geodezyjnego podziału na działki,
3. określenie warunków zabudowy i zagospodarowania obszaru.

§ 3

1. Przedmiotem ustaleń planu są:
 - 1/ obszar o funkcji mieszkaniowo - usługowej, oznaczony na rysunku planu symbolem MN,
 - 2/ ciągi tras komunikacyjnych oznaczonych na rysunku planu symbolem D1/2,
 - 3/ zasady wyposażenia obszaru na urządzenia infrastruktury technicznej.
2. Na obszarze, o którym mowa w ust. 1 pkt 1 ustala się przeznaczenie podstawowe i dopuszczalne oraz warunki jego dopuszczenia.

§ 4

1. Integralną częścią planu jest rysunek planu, stanowiący załącznik Nr 1 do niniejszej uchwały.
2. Następujące oznaczenia graficzne na rysunku planu są obowiązującymi ustaleniami planu:
 - 1/ linie rozgraniczające obligatoryjne obszaru o różnym przeznaczeniu, bądź różnych zasadach zagospodarowania - tj. linie rozgraniczające ulic, działek z zastrzeżeniem ust. 2.2.
 - 2/ oznaczenie nieprzekraczalnej linii zabudowy.

§ 5

1. Dla obszaru wymienionego w § 1 ust. 1 tracą moc ustalenia miejscowego planu ogólnego zagospodarowania przestrzennego gminy Bielsk uchwalonego Uchwałą Nr 123/XVII/92 Rady Gminy w Bielsku z dnia 22 grudnia 1992r.

2. Warunki zabudowy i zagospodarowania terenów w decyzjach administracyjnych należy określać według zasad ustalonych dla obszarów wyznaczonych liniami rozgraniczającymi, o których mowa w § 7 z uwzględnieniem ustaleń dotyczących infrastruktury technicznej, wymienionych w § 8 i § 9.

§ 6

Ilekroć w dalszych przepisach niniejszej uchwały jest mowa o:

1. planie - należy przez to rozumieć ustalenia planu, wyszczegółowione w § 3 uchwały, o ile z treści przepisu nie wynika inaczej,
2. uchwale - należy przez to porozumieć niniejszą Uchwałę Rady Gminy w Bielsku, o ile z treści przepisu nie wynika inaczej,
3. przepisach szczególnych i odrębnych - należy przez to rozumieć przepisy ustaw wraz z aktami wykonawczymi oraz ograniczenia w dysponowaniu terenu, wynikające z prawomocnych decyzji administracyjnych (art. 104 Kodeksu postępowania administracyjnego),
4. rysunku planu - należy przez to rozumieć rysunek planu sporządzony na mapie w skali 1 : 1000 stanowiący załącznik Nr 1 do uchwały,
5. przeznaczeniu podstawowym - należy przez to rozumieć takie przeznaczenie, które powinno przeważać na danym obszarze, wyznaczonym liniami rozgraniczającymi,
6. przeznaczeniu dopuszczalnym - należy przez to rozumieć rodzaje przeznaczenia inne niż podstawowe, które uzupełniają lub wzbogacają przeznaczenie podstawowe,
7. obszarze - należy przez to rozumieć teren o określonym rodzaju przeznaczenia podstawowego, wyznaczony na rysunku planu liniami rozgraniczającymi.

§ 7

1. Na terenie oznaczonym na rysunku planu symbolem MN ustala się jako przeznaczenie podstawowe funkcję mieszkaniową jednorodzinną na wydzielonych działkach.
2. Na obszarze wymienionym w ust. 1 ustala się jako przeznaczenie dopuszczalne usługi nieuciążliwe wbudowane w budynki mieszkalne lub realizowane jako obiekty wolnostojące. Funkcja usługowa nie może kolidować z przeznaczeniem podstawowym, tj. funkcją mieszkaniową.
3. W stosunku do lokalizowanej zabudowy ustala się następujące wymagania:
 - 1/ usytuowanie budynku wzdłuż wyznaczonej w planie linii zabudowy,
 - 2/ wysokość zabudowy do 2 1/2 kondygnacji nadziemnych z możliwością podpiwniczenia,
 - 3/ dostosowanie architektury budynku do otaczającego krajobrazu poprzez staranne opracowanie projektowe, zastosowanie dachów dwu- i wielospadowych i nachyleniu połaci w granicach 35° - 45° oraz tradycyjnych materiałów wykończeniowych,
 - 4/ budynki mieszkalne realizowane jako budynki wolnostojące,
 - 5/ możliwość lokalizowania budynków gospodarczych parterowych zblokowanych o gabarytach nie przekraczających wysokości 3,50 m od istniejącego poziomu gruntu.

§ 8

1. Ustala się obsługę komunikacyjną obszaru objętego planem ulicą dojazdową 1.D1/2 od drogi wojewódzkiej Nr 31194 oraz ulicą 2.D1/2.
2. Ustala się dla ulicy 1.D1/2 szerokość w liniach rozgraniczających 12,0 m tj. 6,0 m od osi jezdni, szerokość jezdni 6,0 m, linię zabudowy 13,0 m od krawędzi jezdni.

3. Ustala się dla ulicy 2.D1/2 szerokość w liniach rozgraniczających 10,0 m tj. 5,0 m od osi jezdni, szerokość jezdni 6,0 m, linię zabudowy 10,0 m od krawędzi jezdni.
4. Na obszarze pasów ulicznych wyznaczonych liniami rozgraniczającymi, o których mowa w ust. 1, 2, 3, 4 zakazuje się realizacji obiektów budowlanych, z wyjątkiem urządzeń technicznych, dróg i związanych z utrzymaniem i obsługą ruchu; dopuszcza się realizację sieci uzbrojenia terenu pod warunkiem nienaruszenia wymogów określonych w odrębnych przepisach dotyczących dróg publicznych, a także uzyskania zgody Zarządcy dróg.
6. rozprorowadzenie jednotorowej kanalizacji telefonicznej wzdłuż ulic,
7. doprowadzenie energii elektrycznej poprzez:
 - realizację stacji transformatorowej rozdzielczej 15/04 kV,
 - realizację linii napowietrznej 15 kV jako odczep od istniejącej magistrali 15 kV. Alternatywnie należy rozważyć zasilanie linią kablową 15 kV,
 - realizację obwodów niskiego napięcia w wykonaniu napowietrznym z projektowanej stacji 15/04 kV. Słupy linii nn wykorzystać do zawieszenia lamp oświetlenia ulicznego,
 - realizację przyłączy domowych w wykonaniu napowietrznym cztero - przewodowym, z zabezpieczeniem w skrzynkach złączowo - pomiarowych.

§ 9

W celu umożliwienia właściwej eksploatacji oraz warunków ochrony środowiska ustala się:

1. zaopatrzenie w wodę dla celów bytowo - gospodarczych i przeciwpożarowych z istniejącego wodociągu w ul. Drobińskiej. W celu doprowadzenia wody do projektowanej zabudowy należy zaprojektować sieć osiedlową według zasad ustalonych na rysunku planu. Na sieci należy przewidzieć hydranty p.pożarowe oraz zasuwy odcinające na odgałęzieniach.
2. odprowadzenie ścieków bytowo - gospodarczych systemem kanalizacji wg zasad pokazanych na rysunku planu,
3. zaopatrzenie w ciepło poprzez indywidualne systemy ogrzewania z zastosowaniem paliwa ekologicznego,
4. zaopatrzenie w gaz dla celów bytowo - gospodarczych i grzewczych z programowanej sieci gazowej,
5. usuwanie stałych odpadów komunalnych poprzez indywidualny sposób gromadzenia odpadów w pojemnikach z zaleceniem wstępnej segregacji i okresowo wywożone do zorganizowanego wiejskiego punktu gromadzenia odpadów, a dalej na wysypisko zorganizowane,

§ 10

Wykonanie niniejszej uchwały powierza się Zarządowi Gminy w Bielsku.

§ 11

Zgodnie z art. 10 ust. 3, art. 36 ust. 3 ustawy o zagospodarowaniu przestrzennym ustala się jednorazową opłatę od wzrostu wartości nieruchomości w wysokości 0%.

§ 12

Uchwała wchodzi w życie po upływie 14 dni od dnia jej ogłoszenia w Dzienniku Urzędowym Województwa Płockiego.

PRZEWODNICZĄCY RADY GMINY
Wiesław Gutowski

62
 geodezyjnych
 Nowacki
 ul. Jachowicza 21 m 24
 94 NIP 774-108-03-26
 pob. 47/97

ZABUDOWY MIESZKANIOWO-GOSPODAROWANIA PRZESTRZENNEGO NIOWO-USŁUGOWEJ W BIELSKU

KOPIA MAPY ZASADNICZEJ WSI BIELSK SKALA 1:1000

Sekcje Nr 252.314.212 i 252.314.214

MAPA DO CELÓW PROJEKTOWYCH

działki Nr 125/1 przy ul. Drobińskiej w Bielsku

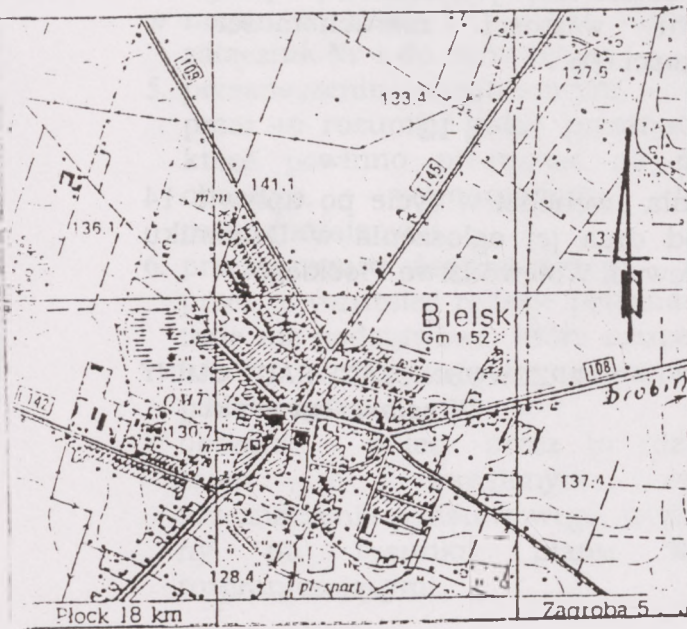
(Projektowana aktualizacja planu zagospodarowania)

właściciel: ROMAN i DARIUSZ WŁĘCZKOWSCY
 ul. Wiatraczna 1, 09 230 Bielsk.

Wykonana dn. 06.06.1997r.

Jan Nowacki
 Geodeta uprawniony
 Plock, ul. Jachowicza 21m 24
 tel 64-36-68 zezw. Nr 2070

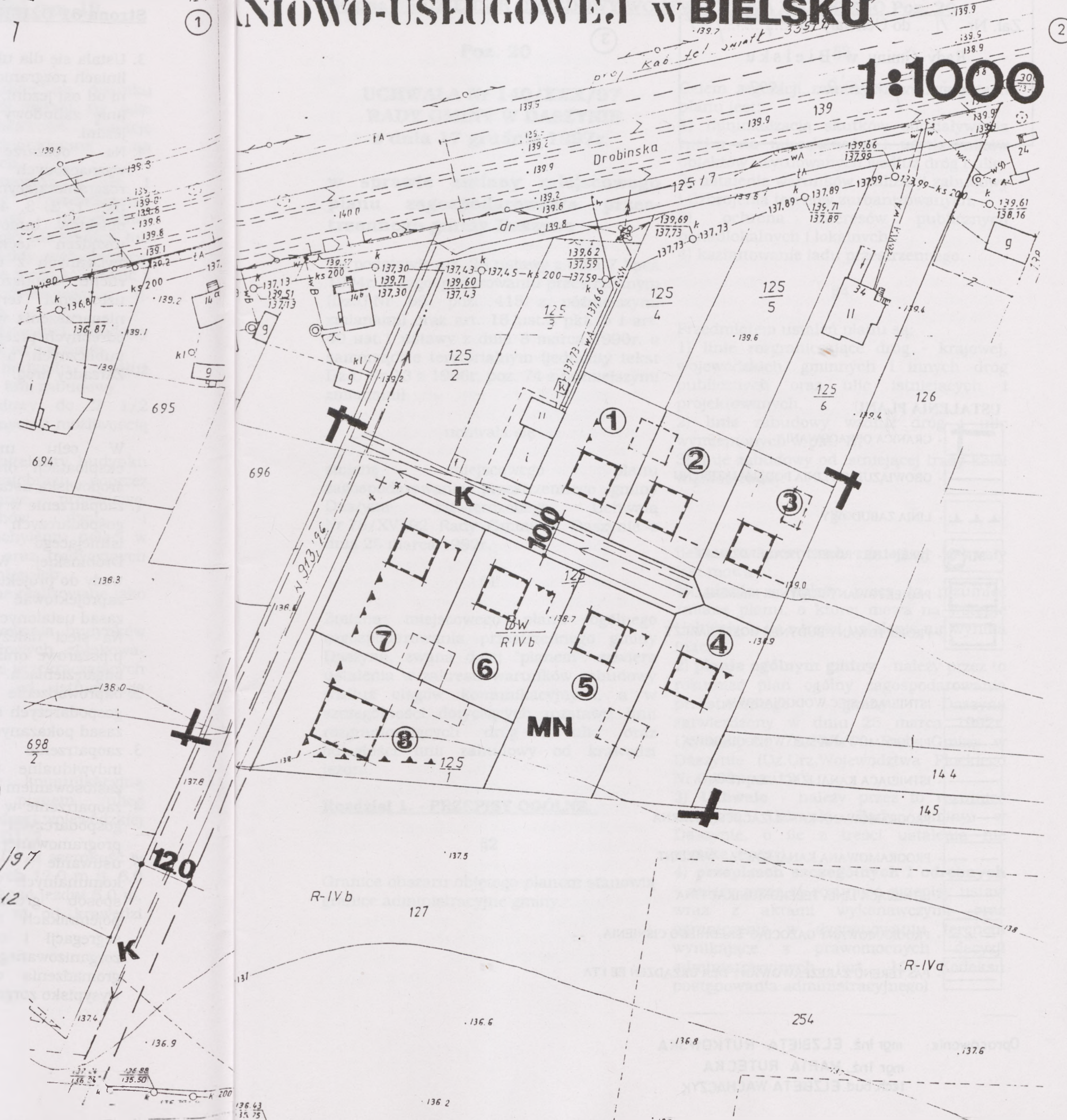
ORIENTACJA
 Skala 1:25000



URZĄD WOJEWÓDZKI w PŁOCKU
 Wydział Geodezji, Katastru i Nieruchomości
 Wojewódzki Ośrodek Dokumentacji
 Geodezyjnej i Kartograficznej
 w PŁOCKU Filia nr 1
 09-402 PŁOCK, ul. Bielsku 59, tel.: 62-30-31

Wniosek w Płocku
 data w Płocku
 DZ. 1307/97 poz 593/97
 nr ew. 252.314.214, 212
 data 06.06.97r.
 Starszy Inspektor Wojewódzki

mgr inż. Janusz Gurtowski



64
Załącznik Nr 1 do Uchwały Nr 221/XXVIII/97

Rady Gminy w Bielsku


z dnia 4 grudnia 1997 r.

3


USTALENIA PLANU




- GRANICA OPRACOWANIA




- OBOWIĄZUJĄCA LINIA PODZIAŁU TERENU




- LINIA ZABUDOWY




- TEREN I NR PROJEKTOWANEJ DZIAŁKI



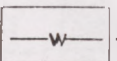
- PROJEKTOWANY BUDYNEK MIESZKALNY




- PROJEKTOWANY BUDYNEK GOSPODARCZY



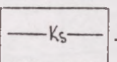
- ISTNIEJĄCA SIEĆ WODOCIĄGOWA




- PROGRAMOWANA SIEĆ WODOCIĄGOWA




- ISTNIEJĄCA KANALIZACJA SANITARNA



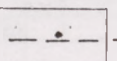
- PROGRAMOWANA KANALIZACJA SANITARNA




- PROGRAMOWANA KANALIZACJA - WARIANT



- ISTNIEJĄCA LINIA TELEKOMUNIKACYJNA



- PROGRAMOWANY GAZOCIĄG ŚREDNIEGO CIŚNIENIA



- PAS TERENU ZAREZERWOWANY DLA URZĄDZEŃ EE I TA

Opracowanie: mgr inż. ELZBIETA RUTKOWSKA
mgr inż. MARIA RUTECKA
tech. bud. ELZBIETA WACHACZYK

Poz. 20

§3

**UCHWAŁA Nr 140/XXX/97
RADY GMINY W DASZYNIE
z dnia 17 grudnia 1997r.**

**w sprawie zmiany miejscowego
planu zagospodarowania przes-
trzennego gminy Daszyna**

Na podstawie art. 26 ustawy z dnia 7 lipca 1994r. o zagospodarowaniu przestrzennym (Dz.U.Nr 89, poz. 415 z późniejszymi zmianami) oraz art. 18 ust.2 pkt. 5 i art. 40 ust.1 ustawy z dnia 8 marca 1990r. o samorządzie terytorialnym (jednolity tekst Dz.U.Nr 13 z 1996r. poz. 74 z późniejszymi zmianami)

uchwała się

zmianę miejscowego planu zagospodarowania przestrzennego gminy Daszyna zatwierdzonego Uchwałą Nr 78/XV/92 Rady Gminy w Daszynie z dnia 25 marca 1992r.

§1

Zmiana miejscowego planu ogólnego zagospodarowania przestrzennego gminy Daszyna, zwana dalej "planem", zawiera ustalenia w zakresie warunków zabudowy wzdłuż ciągów komunikacyjnych, a w szczególności dotyczących rozstawu linii rozgraniczających dróg i ulic oraz odległości linii zabudowy od krawędzi jezdni.

Rozdział 1. - PRZEPISY OGÓLNE.

§2

Granice obszaru objętego planem stanowią granice administracyjne gminy.

Celem regulacji zawartych w ustaleniach planu jest:

- 1) minimalizacja skutków oddziaływania ruchu na mieszkańców i użytkowników obiektów usytuowanych wzdłuż dróg i ulic,
- 2) ustalenie warunków realizacji zabudowy i uzbrojenia terenów zurbanizowanych,
- 3) ochrona interesów publicznych ponadlokalnych i lokalnych,
- 4) kształtowanie ładu przestrzennego.

§4

Przedmiotem ustaleń planu są:

- 1) linie rozgraniczające dróg - krajowej, wojewódzkich, gminnych i innych dróg publicznych oraz ulic istniejących i projektowanych,
- 2) linie zabudowy wzdłuż dróg i ulic wymienionych w pkt. 1),
- 3) linie zabudowy od istniejącej trasy kolei wąskotorowej.

§5

Ilekróć w przepisach niniejszej Uchwały jest mowa o:

- 1) **planie** - należy przez to rozumieć zmianę planu, o której mowa na wstępie Uchwały, o ile z treści ustalenia nie wynika inaczej,
- 2) **planie ogólnym gminy** - należy przez to rozumieć plan ogólny zagospodarowania przestrzennego gminy Daszyna zatwierdzony w dniu 25 marca 1992r. Uchwałą Nr 78/XVI/92 Rady Gminy w Daszynie (Dz.Urz.Województwa Płockiego Nr 6/92, poz.120),
- 3) **Uchwale** - należy przez to rozumieć niniejszą Uchwałę Rady Gminy w Daszynie, o ile z treści ustalenia nie wynika inaczej,
- 4) **przepisach szczególnych i odrębnych** - należy przez to rozumieć przepisy ustaw wraz z aktami wykonawczymi oraz ograniczenia w dysponowaniu terenem wynikające z prawomocnych decyzji administracyjnych (art. 104 Kodeksu postępowania administracyjnego)

5) **linii rozgraniczających** - należy przez to rozumieć granicę prawnie ustaloną pomiędzy terenami o różnym sposobie użytkowania, zagospodarowania lub różnym przeznaczeniu podstawowym (różnej funkcji), w tym również pomiędzy terenami pasów drogowych i ulicznych, a terenami przeznaczonymi pod zabudowę i inne zainwestowanie bądź będących w użytkowaniu rolniczym i leśnym,

6) **linii zabudowy** - należy przez to rozumieć ściśle określoną linię usytuowania frontowych ścian obiektów kubaturowych, stosownie do przepisów Prawa Budowlanego i Ustawy o drogach publicznych. Odległości linii zabudowy ustalone zostały od krawędzi jezdni drogi lub ulicy z uwzględnieniem szerokości jezdni według stanu projektowanego,

7) **drodze, pasie drogowym** - należy przez to rozumieć wydzielony liniami rozgraniczającymi pas terenu, przeznaczony do ruchu lub postoju pojazdów oraz dla ruchu pieszych, wraz z leżącymi w ciągu tego pasa obiektami inżynierskimi, jezdnią, placami, zatokami postojowymi oraz znajdującymi się w jego ciągu chodnikami, drzewami, krzewami i urządzeniami technicznymi z ruchem związanymi.

8) **ulicy, pasie ulicznym** - należy przez to rozumieć drogę, jak w pkt.7), przebiegającą przez tereny istniejącego i projektowanego zainwestowania, a ponadto przeznaczoną do prowadzenia ciągów uzbrojenia inżynieryjnego i komunalnego oraz do obsługi komunikacyjnej otoczenia,

9) **obsłudze bezpośredniego otoczenia** - należy przez to rozumieć możliwość bezpośredniego wjazdu z ulicy lub drogi na otaczający teren lub wyjazdu z niego, oraz możliwość postoju pojazdów na ulicy w sąsiedztwie tego terenu.

10) **przekroju ulicznym** - należy przez to rozumieć charakterystyczny profil poprzeczny pasa ulicznego zawierający wszystkie urządzenia i elementy tej ulicy, stosownie do jej techniczno - funkcjonalnej klasy,

11) **przekroju półulicznym** - należy przez to rozumieć charakterystyczny profil poprzeczny pasa drogowego zawierający w połowie pomiędzy osią jezdni a linią rozgraniczającą urządzenia i elementy uliczne, natomiast w drugiej połowie urządzenia i elementy jak dla drogi przebiegającej przez tereny nieurbanizowane; stosowany głównie na terenach istniejącego i projektowanego zainwestowania ustalonego w planie ogólnym gminy po jednej stronie drogi,

12) **podstawowym układzie komunikacyjnym gminy** - należy przez to rozumieć sieć dróg i ulic obsługujących obszar gminy, z wyjątkiem drogi krajowej międzyregionalnej Nr 1,

13) **częściowo ograniczonej dostępności drogi** - należy przez to rozumieć techniczne i organizacyjne rozwiązania, zabezpieczające ruch pojazdów i przepustowość drogi przed negatywnym wpływem bezpośredniej obsługi otoczenia. Częściowo ograniczona dostępność wprowadzona jest poprzez obsługę komunikacyjną otaczających terenów wyłącznie innymi drogami publicznymi i dopuszczenie skrzyżowań tych dróg z drogą, dla której ustalono częściowe ograniczenie jej dostępności i pierwszeństwo ruchu.

Ustalenia powyższe stosuje się odpowiednio do treści ustaleń planu ogólnego gminy.

Rozdział 2. - PRZEPISY SZCZEGÓŁOWE.

§6

Ustalenie warunków zabudowy i zagospodarowania terenów w decyzjach administracyjnych następuje na podstawie:

- 1) planu ogólnego gminy,
- 2) niniejszego planu.

- stosując ich przepisy odpowiednio.

§7

1. Dla drogi krajowej międzyregionalnej Nr 1 relacji Łódź - Łęczyca - Daszyna - Krośniewice - Gdańsk, ustala się normatywny rozstaw linii rozgraniczających pas drogowy nie mniejszy niż 25 m, to jest nie mniej niż 12,5 m od osi istniejącej jezdni z następującymi wyjątkami:

1) w przebiegu przez tereny zurbanizowane wsi Daszyna droga ta jest ulicą główną ruchu przyspieszonego klasy GP 1/2, dla której rozstaw linii rozgraniczających pas uliczny wynosi nie mniej niż 17,5 m od osi istniejącej jezdni,

2) na odcinku terenów zabudowanych we wsiach Krężelewice, Upale, Koryta i Jarochów, oznaczonych na rysunku planu ogólnego gminy symbolami A.18.1.U, A.16.1.U., B.15.8.P. i A.M.R. mogą być dopuszczone parametry pasa drogowego wymienione w ust.1, przy czym obiekty i urządzenia wymienione w pkt.7 §5 winny być lokalizowane poza pasem drogowym.

3) szerokość pasa drogowego na obszarach nieurbanizowanych i pasa ulicznego wymienionego w pkt.1), może być odpowiednio powiększona na potrzeby związane z funkcjonowaniem drogi i ulicy oraz z bezpieczeństwem ruchu, a w szczególności:

a) dla lokalizacji zatok autobusowych, przystanków komunikacji zbiorowej, parkingów lub urządzeń technicznej obsługi ruchu,

b) w sytuacjach wynikających z istniejącego ukształtowania otaczającego terenu, powodującego konieczność prowadzenia drogi i ulicy na nasypie lub w wykopie.

2. Na odcinku ulicy wymienionej w ust.1. pkt 1), wzdłuż którego tereny zabudowane występują tylko po jednej stronie, może być zastosowany asymetryczny przekrój półuliczny dla wyznaczenia linii rozgraniczających.

3. Dla drogi i ulicy, o których mowa w ust.1 ustala się częściowo ograniczoną dostępność jezdni. Bezpośrednie otoczenie obsługiwane może być tylko poprzez skrzyżowania z istniejącymi drogami i ulicami. Wyjątek od powyższego ustalenia stanowią projektowane bezpośrednie wjazdy i wyjazdy na drogę i ulicę, służące obiektom i urządzeniom lokalizowanym na warunkach ustalonych w ust.11, dla których właściwy organ administracji państwowej w zakresie dróg publicznych wyrazi zgodę.

4. Na terenie pasa drogowego i ulicznego w obrębie linii rozgraniczających, o których mowa w ust.1, zakazuje się realizacji obiektów budowlanych, z wyjątkiem urządzeń technicznych dróg i związanych z utrzymaniem i obsługą ruchu.

5. W stosunku do budynków istniejących na terenie pasa drogowego i ulicznego, które nie powodują zagrożenia bezpieczeństwa ruchu, stosuje się odpowiednio przepisy o drogach publicznych.

6. W pasie ulicznym wymienionym w ust.1 pkt 1 należy lokalizować ciągi uzbrojenia inżynieryjnego i komunalnego, przy zachowaniu warunków określonych w odrębnych przepisach dotyczących dróg publicznych.

7. Dla obiektów kubaturowych lokalizowanych w strefie obszarów rolnych na warunkach ustalonych w ust.11 oraz dla nowych siedlisk zagrodowych, o których mowa w planie ogólnym gminy Rozdz.III, w pkt.1.3.b) Tekstu planu, ustala się normatywną linię zabudowy w odległości nie mniejszej niż 40m od krawędzi jezdni drogi krajowej Nr 1.

8. Dla lokalizacji obiektów kubaturowych na terenach zurbanizowanych we wsi Daszyna obowiązuje stosowanie zmiennej odległości od krawędzi jezdni drogi krajowej Nr 1. Odległość tę ustala się w decyzji o warunkach zabudowy i zagospodarowania terenu według linii zabudowy istniejącego zainwestowania, na podstawie analizy usytuowania frontowych budynków na co najmniej dwu najbliższych nieruchomościach zabudowanych. Odległość ta nie może być jednak ustalona bliżej niż 30 m od krawędzi jezdni.

9. Na nieruchomościach zabudowanych, położonych przy drodze krajowej Nr 1 poza terenami zurbanizowanymi wsi Daszyna, w przypadkach uzasadnionych stanem zainwestowania, lokalizacja budynków może być dopuszczona w odległości innej niż to ustalono w ust.7, lecz nie mniejszej niż 20 m od krawędzi jezdni tej drogi, z zastrzeżeniem pkt.1).

1) Każdorazowe usytuowanie budynku przeznaczonego na pobyt ludzi w odległości mniejszej niż 30 m od krawędzi jezdni drogi krajowej Nr 1, powoduje konieczność wykonania przez inwestora (na koszt własny) zabezpieczenia budynku przed hałasem i innymi uciążliwościami powodowanymi ruchami pojazdów.

10. Przebudowa, nadbudowa i rozbudowa budynków istniejących poza terenem pasa drogowego lub ulicznego ustalonego w ust.1, lecz usytuowanych w odległości mniejszej niż 20 m od krawędzi jezdni drogi krajowej Nr 1, może być dopuszczona w uzgodnieniu z zarządcą drogi i z zastrzeżeniem ust.9 pkt 1).

11. Na terenach położonych przy drodze krajowej Nr 1 w strefie obszarów rolnych, ustala się możliwość lokalizowania obiektów o ponadlokalnym zapotrzebowaniu, których przeznaczeniem podstawowym jest obsługa pasażerów i pojazdów ruchu między regionalnego, z zastrzeżeniem ust.7, oraz przy zachowaniu warunków zawartych w planie ogólnym gminy - Rozdz. II pkt 5, 6, 8 i Rozdz. III pkt 1.3.b - Tekstu planu. Dla obiektów tych obowiązuje:

1) zastosowanie wysokich standardów techniczno-użytkowych i architektonicznych,

2) opracowanie i przedłożenie do akceptacji Zarządowi Gminy koncepcji architektoniczno-urbanistycznej oraz programu użytkowego,

3) kompleksowa realizacja całego programu użytkowego i zagospodarowania terenu określonego w zatwierdzonym projekcie budowlanym i w pozwoleniu na budowę, przy czym obowiązuje zrealizowanie obiektów o funkcji podstawowej w I-szej kolejności,

4) zakaz realizacji obiektów tymczasowych, z wyjątkiem zaplecza placu budowy wykonanego na okres prowadzenia robót.

12. Jako funkcje towarzyszące obiektom, o których mowa w ust.11, dopuszcza się zabudowę usługowo - handlową i rzemieślniczą dostosowaną do wysokiego standardu obiektu podstawowego. Zabudowa ta nie może tworzyć dominacji funkcjonalnej i przestrzennej w stosunku do obiektów o przeznaczeniu podstawowym i nie może być zrealizowana w I-szej kolejności.

§8

1. Dla dróg wojewódzkich o niżej wyszczególnionych numeracjach i relacjach:

31 574 - Zieleniew - Ogrodzona,

31 580 - Sobótka - Łubno - Jankowice - Migdałów,

31 581 - Zaczki - Łubno - Miłonice,

31 582 - Ogrodzona - Wymysłów,

31 584 - Walew - Mazew - Łubno - Sobótka,

31 585 - Mazew Goszczyno - Siedlew,

31 586 - Osędowice - Daszyna - Sławoszew - Siedlew,

31 587 - Walew - Osędowice - Gozdków,

31 591 - Upale - Gołocice,

31 593 - Kłodawa - Siedlew - Łęczyca,

ustala się normatywny rozstaw linii rozgraniczających pas drogowy nie mniejszy niż 15 m, to jest nie mniej niż 7,5 m od osi istniejącej jezdni, a w wypadku jej braku - od istniejącego pasa drogowego, oraz szerokość jezdni nie mniejszą niż 5,5 m, z następującymi wyjątkami:

1) szerokość pasa drogowego może być odpowiednio powiększona na potrzeby związane z funkcjonowaniem drogi i bezpieczeństwem ruchu, a w szczególności:

a) dla lokalizacji zatok autobusowych, przystanków komunikacji zbiorowej, parkingów lub urządzeń technicznej obsługi ruchu i odwodnienia drogi,

b) w sytuacjach wynikających z istniejącego ukształtowania terenu, powodującego konieczność prowadzenia drogi na nasypie lub w wykopie,

c) dla korekty łuków poziomych wynikającej z projektu technicznego przebudowy bądź modernizacji drogi

2) szerokość jezdni wymaga powiększenia do 6,0 m w wypadku prowadzenia komunikacji zbiorowej lub ruchu ciężkiego.

2. Drogi wojewódzkie w przebiegu swoim przez tereny zabudowane i projektowane do zabudowy są ulicami lokalnymi klasy L 1/2, dla których ustala się normatywny rozstaw linii rozgraniczających pas uliczny nie mniejszy niż 15 m, to jest nie mniej niż 7,5 m od osi istniejącej jezdni, a w wypadku jej braku - od osi istniejącego pasa ulicznego, oraz szerokość jezdni nie mniejszą niż 6 m, z następującymi wyjątkami:

1) szerokość pasa ulicznego może być odpowiednio powiększona na potrzeby związane z funkcjonowaniem ulicy i bezpieczeństwem ruchu jak w ust.1. pkt 1 a, b, c),

2) szerokość jezdni może być powiększona do 7 m w wypadku prowadzenia komunikacji zbiorowej lub ruchu ciężkiego,

3) linie rozgraniczające pasy uliczne w Daszynie, Łubnie i Miroszewicach, na odcinkach przebiegających wzdłuż parków podlegających ochronie konserwatorskiej, ustala się z zachowaniem granic tych parków,

4) dla ulic, przy których budynki usytuowane są po jednej stronie, w wyraźnie ukształtowanej linii zabudowy, w odległości mniejszej niż 12 m od istniejącej osi, wyznaczenie linii rozgraniczających pas uliczny o normatywnym rozstawie minimum 15 m następuje w sposób asymetryczny, przy zachowaniu istniejącej linii rozgraniczającej po stronie zabudowanej.

3. Na odcinkach ulic, o których mowa w ust.2, wzdłuż których tereny zabudowane i przeznaczone do zabudowy występują tylko po jednej stronie, może być zastosowany przekrój półuliczny dla budowy nawierzchni i urządzenia ulicy.

4. Drogi i ulice, o których mowa w ust.1 i 2, nie posiadają ograniczeń w zakresie połączeń z innymi drogami i ulicami jak również w zakresie obsługi bezpośredniego otoczenia.

5. Na terenach pasów drogowych i ulicznych w obrębie linii rozgraniczających zakazuje się realizacji obiektów budowlanych, z wyjątkiem urządzeń technicznych dróg oraz związanych z utrzymaniem i obsługą ruchu, z zastrzeżeniem ust.6.

6. W pasach ulicznych należy lokalizować ciągi uzbrojenia inżynierskiego i komunalnego, przy zachowaniu warunków określonych w odrębnych przepisach dotyczących dróg publicznych.

7. W stosunku do budynków istniejących na terenie pasów drogowych i ulicznych wymienionych w ust. 1 i 2, które nie powodują zagrożenia bezpieczeństwa ruchu, stosuje się odpowiednio przepisy o drogach publicznych.

8. Dla siedlisk zagrodowych i innych obiektów kubaturowych, których lokalizacja może być dopuszczona w strefie obszarów rolnych oznaczonych symbolami C.RP. stosownie do warunków pkt 1.3.b) Tekstu planu ogólnego gminy, ustala się linię zabudowy w odległości nie mniejszej niż 20 m od krawędzi jezdni dróg wojewódzkich.

9. Na terenach zabudowanych i przeznaczonych pod zabudowę, ustala się normatywną linię zabudowy w odległości 15 m od krawędzi jezdni ulic wymienionych w ust.2, z następującymi wyjątkami:

1) wzdłuż ulic, przy których istnieje zabudowa usytuowana w wyraźnie ukształtowanej linii oddalonej więcej niż 15 m od krawędzi jezdni, obowiązuje nawiązanie do istniejącej linii zabudowy, z zastrzeżeniem pkt.4),

2) dla działki zabudowanej, na której istniejące trwałe obiekty budowlane ograniczają możliwość sytuowania obiektów w ustalonej w ust.9 normatywnej linii zabudowy, dopuszcza się ustalenie innej odległości zabudowy, lecz nie mniejszej niż 8 m od krawędzi jezdni z zastrzeżeniem ust.11,

3) dla pojedynczych działek niezabudowanych położonych w ciągach zabudowy oznaczonych na rysunku planu ogólnego gminy symbolami A.MN/MW., A.MR. i A.U., obowiązuje nawiązanie do istniejącej po obu stronach ukształtowanej linii zabudowy, jednak odległość usytuowania budynku nie może być mniejsza niż 10 m od krawędzi jezdni z zastrzeżeniem ust. 11,

4) dla pojedynczych obiektów handlowych i rzemiosła usługowego, dopuszcza się ustalenie innej odległości niż ustalonej w ust.9 normatywnej linii zabudowy, lecz nie mniejszej niż 10 m od krawędzi jezdni, z zastrzeżeniem ust.11.

Dla obiektów tych obowiązuje uzyskanie pozytywnej opinii zarządu drogi co do zasadności lokalizacji obiektu usługowo - handlowego oraz rozwiązań komunikacyjnych.

10. Przebudowa, nadbudowa i rozbudowa budynków istniejących poza terenami pasów drogowych ulicznych, o których mowa w ust. 1 i 2, lecz usytuowanych w odległości mniejszej niż 10 m od krawędzi jezdni drogi wojewódzkiej lub ulicy, może być dopuszczona w uzgodnieniu z zarządcą drogi (ulicy), z tym, że w wypadku podejmowania ww robót budowlanych w budynkach przeznaczonych na pobyt ludzi, obowiązuje wykonanie przez inwestora zabezpieczeń wymienionych w ust.11.

11. Każdorazowe usytuowanie budynku przeznaczonego na pobyt ludzi w odległości mniejszej niż 15 m od krawędzi jezdni drogi wojewódzkiej lub ulicy, powoduje konieczność wykonania przez inwestora (na koszt własny) zabezpieczenia budynku przed hałasem i innymi uciążliwościami powodowanymi ruchem pojazdów.

§9

1. Dla dróg gminnych oznaczonych na rysunku planu ogólnego gminy numerami od 1 do 39, ustala się normatywny rozstaw linii rozgraniczających pas drogowy nie mniejszy niż 12 m, to jest nie mniej niż 6 m od osi istniejącej jezdni, a w wypadku jej braku - od osi istniejącego pasa drogowego, oraz szerokość jezdni nie mniejszą niż 5 m, z następującym wyjątkiem:

1) szerokość pasa drogowego może być odpowiednio powiększona na potrzeby związane z funkcjonowaniem drogi i bezpieczeństwem ruchu jak w §8 ust.1 pkt 1 a, b, c),

2. Drogi gminne w przebiegu swoim przez tereny zabudowane i projektowane do zabudowy są ulicami dojazdowymi klasy D 1/2, dla których ustala się normatywny rozstaw linii rozgraniczających pas uliczny nie mniejszy niż 12 m, to jest nie mniej niż 6 m od osi istniejącej jezdni, a w wypadku jej braku - od osi istniejącego pasa ulicznego, oraz szerokość jezdni nie mniejszą niż 6 m, z następującymi wyjątkami:

1) szerokość pasa ulicznego może być odpowiednio powiększona na potrzeby związane z funkcjonowaniem ulicy i bezpieczeństwem ruchu jak w §8 ust. 1 pkt 1 a, b, c),

2) linie rozgraniczające pasy uliczne w Jarochowie, Sławoszewie, Miroszewicach, Żabokrzekach, Goszczynie - Siedlewie, na odcinkach przebiegających wzdłuż parków podlegających ochronie konserwatorskiej, ustala się z zachowaniem granic tych parków,

3) dla ulic, przy których budynki usytuowane są po jednej stronie w wyraźnie ukształtowanej linii zabudowy w odległości mniejszej niż 10 m od istniejącej osi, wyznaczenie linii rozgraniczających pas uliczny o normatywnym rozstawie minimum 12 m następuje w sposób asymetryczny, przy zachowaniu istniejącej linii rozgraniczającej po stronie zabudowanej.

3. Na odcinkach ulic, o których mowa w ust.2, wzdłuż których zabudowane i przeznaczone do zabudowy występują tylko po jednej stronie, może być zastosowany przekrój półuliczny dla budowy nawierzchni i urządzenia ulicy.

4. Drogi i ulice, o których mowa w ust.1 i 2 nie posiadają ograniczeń w zakresie połączeń z innymi drogami i ulicami jak również w zakresie obsługi bezpośredniego otoczenia.

5. Na terenach pasów drogowych i ulicznych w obrębie linii rozgraniczających, zakazuje się realizacji obiektów budowlanych, z wyjątkiem urządzeń technicznych dróg oraz związanych z utrzymaniem i obsługą ruchu, z zastrzeżeniem ust.6.

6. W pasach ulicznych należy lokalizować ciągi uzbrojenia inżynierskiego i komunalnego, przy zachowaniu warunków określonych w odrębnych przepisach dotyczących dróg publicznych.

7. W stosunku do budynków istniejących na terenie pasów drogowych i ulicznych wymienionych w ust. 1 i 2, które nie powodują zagrożenia bezpieczeństwa ruchu, stosuje się odpowiednio przepisy o drogach publicznych.

8. Dla siedlisk zagrodowych i innych obiektów kubaturowych, których lokalizacja może być dopuszczona w strefie obszarów rolnych oznaczonych symbolami C.RP. stosownie do warunków planu ogólnego gminy zawartych w Rozdz.III pkt 1.3.b) Tekstu planu, ustala się linię zabudowy w odległości nie mniejszej niż 15 m od krawędzi jezdni dróg gminnych.

9. Na terenach zabudowanych i przeznaczonych pod zabudowę, ustala się normatywną linię zabudowy w odległości 10 m od krawędzi jezdni ulic wymienionych w ust.2, z następującymi wyjątkami:

1) wzdłuż ulic, przy których istnieje zabudowa usytuowana w wyraźnie ukształtowanej linii oddalonej więcej niż 10 m od krawędzi jezdni, obowiązuje zachowanie istniejącej linii zabudowy,

2) dla działki zabudowanej, na której istniejące trwałe obiekty budowlane ograniczają możliwość sytuowania obiektów w ustalonej w ust.9 normatywnej linii zabudowy, dopuszcza się ustalenie innej odległości linii zabudowy, lecz nie mniejszej niż 8 m od krawędzi jezdni, z zastrzeżeniem ust.11,

3) dla pojedynczych działek niezabudowanych położonych w ciągach zabudowy oznaczonych na rysunku planu ogólnego gminy symbolami A.MN/NW, A.MR. i A.U, obowiązuje nawiązanie do istniejącej po obu stronach ukształtowanej linii zabudowy, jednak odległość usytuowania budynku nie może być mniejsza niż 8 m od krawędzi jezdni z zastrzeżeniem ust.11.

10. Przebudowa, nadbudowa i rozbudowa budynków istniejących poza terenami pasów drogowych i ulicznych, o których mowa w ust.1 i 2, lecz usytuowanych w odległości mniejszej niż 8 m od krawędzi jezdni gminnej drogi lub ulicy, może być dopuszczona w uzgodnieniu z zarządcą drogi (ulicy), z tym, że w wypadku podejmowania ww robót budowlanych w budynkach przeznaczonych na pobyt ludzi, obowiązuje wykonanie na koszt inwestora zabezpieczeń wymienionych w ust.11.

11. Każdorazowe usytuowanie budynku przeznaczonego na pobyt ludzi w odległości mniejszej niż 10 m od krawędzi jezdni drogi gminnej lub ulicy, powoduje konieczność wykonania przez inwestora (na koszt własny) zabezpieczenia budynku przed hałasem i innymi uciążliwościami powodowanymi ruchem pojazdów.

12. Pozostałe publiczne drogi wiejskie istniejące i projektowane nie będące drogami gminnymi wymienionymi w ust.1, dla obsługi terenów zabudowanych lub przeznaczonych pod zabudowę są ulicami dojazdowymi klasy D 1/2, dla których ustala się normatywny rozstaw linii rozgraniczających pas uliczny nie mniejszy niż 10 m, a odległość linii zabudowy nie mniejszą niż 4 m od linii rozgraniczającej drogi.

13. Dla zabudowy istniejącej i projektowanej wzdłuż ulic, o których mowa w ust.12, mają zastosowanie odpowiednio przepisy §9 pkt 2 do 11.

§10

1. W stosunku do terenów kolei wąskotorowej relacji Krośniewice - Daszyna - Łęczyca, pozostawionych w dotychczasowej funkcji obowiązuje:

1) dla siedlisk zagrodowych i innych obiektów kubaturowych, których lokalizacja może być dopuszczona w strefie obszarów rolnych oznaczonych symbolami C.RP, stosownie do warunków ustalonych w planie ogólnym gminy - Rozdz.III. pkt 1.3.b) Tekstu planu, ustala się linię zabudowy w odległości nie mniejszej niż 30 m od granicy terenów kolejowych.

2) Na nieruchomościach zabudowanych położonych w sąsiedztwie linii kolei wąskotorowej ustala się:

a) możliwość przebudowy, nadbudowy i rozbudowy budynków istniejących w odległości nie mniejszej niż 15 m od granicy terenów kolejowych,

b) możliwość uzupełnienia nowymi budynkami, z tym, że usytuowanie ich może być dopuszczone w odległości nie mniejszej niż 15 m od granicy terenów kolejowych.

3) Podejmowanie działań, o których mowa w ust.2 pkt 1 i 2 może być dopuszczone w odległości mniejszej niż 15 m od granicy terenów kolejowych tylko w wypadkach uzasadnionych stanem istniejącego trwałego zainwestowania nieruchomości, oraz w uzgodnieniu z zarządcą kolei wąskotorowej, z tym, że odległość ta nie może być mniejsza niż 8 m.

2. Ustalenia zawarte w pkt 1 tracą moc, w wypadku podjęcia decyzji o likwidacji kolei wąskotorowej.

§11

W ustaleniach planu ogólnego gminy zawartych w Tekście planu, wprowadza się następujące zmiany:

1) pkt 1.3.a (str. 17) otrzymuje brzmienie:

a) Dla istniejących siedlisk zagrodowych dopuszcza się ich rozbudowę, uzupełnienie nowymi budynkami i modernizację z zachowaniem:

- w stosunku do dróg i ulic - obowiązujących linii zabudowy wymienionych w §§ 7, 8, 9 i 10 niniejszej Uchwały,

- w stosunku do urządzeń liniowych - obowiązujących linii zabudowy ustalonych w planie ogólnym w Rozdz.II pkt 9g) Tekstu planu.

2) pkt 1.3.b (str 17) - ostatni akapit otrzymuje brzmienie:

- powiązania projektowanej zabudowy z podstawowym układem komunikacyjnym gminy, z zastrzeżeniem §7 ust.11 niniejszej Uchwały.

3) w Rozdz. III na str. 30 i 31 - skreśla się pkt 3 pt. "Komunikacja".

Rozdział 3 - PRZEPISY KOŃCOWE

§12

Uchyła się Uchwałę Rady Gminy w Daszynie Nr 78/XVI/92 z dnia 25 marca 1992r. w sprawie zatwierdzenia miejscowego planu ogólnego zagospodarowania przestrzennego gminy Daszyna w części dotyczącej treści Rozdz. III pkt 3 pt. Komunikacja - str. 30 i 31 Tekstu planu, stanowiącego załącznik Nr 1 do ww Uchwały.

§13

Wykonanie niniejszej Uchwały powierza się Zarządowi Gminy Daszyna.

§14

Zgodnie z art. 10 ust.3 i art.36 ust.3 Ustawy o zagospodarowaniu przestrzennym, dla obiektów lokalizowanych w strefie obszarów rolnych oznaczonych na rysunku planu ogólnego gminy symbolami C.RP, o których mowa w §7 ust.11 ustala się dla naliczenia jednorazowej opłaty z tytułu wzrostu wartości nieruchomości stawkę w wysokości 30%.

§15

Uchwała wchodzi w życie po upływie 14 dni od dnia jej ogłoszenia w Dzienniku Urzędowym Województwa Płockiego.

PRZEWODNICZĄCY RADY GMINY
Henryk Dąbrowski

Poz. 21

UCHWAŁA Nr 199/XXVIII/97 RADY GMINY W SŁUPNIE z dnia 30 grudnia 1997r.

w sprawie miejscowego planu zagospodarowania przestrzennego terenów zabudowy mieszkaniowo - usługowej we wsi Nowe Gulczewo.

Na podstawie art. 26 ustawy z dnia 7 lipca 1994r. o zagospodarowaniu przestrzennym (Dz.U.Nr 89, poz. 415 z późniejszymi zmianami) oraz art. 18 ust.2 pkt 5 i art. 40 ust.1 ustawy z dnia 8 marca 1990r. o samorządzie terytorialnym (jednolity tekst Dz.U.Nr 13 z 1996r. poz. 74 z późniejszymi zmianami)

uchwała się
miejscowy plan zagospodarowania przestrzennego terenów zabudowy mieszkaniowo - usługowej we wsi Nowe Gulczewo.

§1

1. Plan zawiera ustalenia w zakresie warunków podziału nieruchomości, zabudowy i zagospodarowania terenu oraz zasad i warunków technicznego uzbrojenia terenu zabudowy mieszkaniowo - usługowej we wsi Nowe Gulczewo, który w miejscowym planie ogólnym zagospodarowania przestrzennego gminy Słupno uchwalonym Uchwałą Nr 36/VI/94 Rady Gminy w Słupnie w dniu 29 listopada (Dz.Urz.Woj. Pł. Nr 9/94) stanowi część jednostki strukturalnej C.W.1.

2. Integralną częścią planu jest załącznik graficzny nr 1 stanowiący rysunek planu.

§5

ROZDZIAŁ I - PRZEPISY OGÓLNE.

§2

Granice obszaru objętego planem działki o nr ewid. 73/2 położonej we wsi Nowe Gulczewo zostały oznaczone na załączniku graficznym Nr 1 do niniejszej Uchwały.

§3

Celem regulacji zawartych w ustaleniach planu jest:

1. uszczegółowienie ustaleń zawartych w planie ogólnym gminy obowiązujących dla tego obszaru
2. ustalenie podstaw podziału i warunków do sporządzenia geodezyjnego planu podziału
3. kształtowanie ładu przestrzennego
4. ochrona lokalnych i ponadlokalnych interesów publicznych oraz w zakresie ochrony naturalnych walorów środowiska i krajobrazu.

§4

1. Przedmiotem ustaleń planu są:

- 1.1 teren zabudowy mieszkaniowo - usługowej oznaczony na rysunku planu w skali 1:1000 symbolem M/U
- 1.2 linie rozgraniczające projektowanych działek budowlanych oraz linie rozgraniczające ulic obsługujących zespół zabudowy
- 1.3 linie zabudowy oraz warunki i zasady zagospodarowania działek
- 1.4 zasady i warunki techniczne uzbrojenia
- 1.5 warunki wynikające z ochrony środowiska przyrodniczego.

2. Na obszarach, o których mowa w ust.1 pkt.1 ustala się przeznaczenie podstawowe oraz przeznaczenie dopuszczalne.

Ilekroć w dalszych przepisach niniejszej uchwały jest mowa o:

1/ **planie** - należy przez to rozumieć ustalenia planu, o których mowa w §1 Uchwały, o ile z treści przepisu nie wynika inaczej

2/ **przepisach szczególnych i odrębnych** - należy przez to rozumieć przepisy ustaw wraz z aktami wykonawczymi oraz ograniczenia w dysponowaniu terenami wynikające z prawomocnych decyzji administracyjnych

3/ **rysunku planu** - należy przez to rozumieć rysunek planu na mapie w skali 1:1000 (zał. nr 1 do niniejszej Uchwały)

4/ **przeznaczeniu podstawowym** - należy przez to rozumieć takie przeznaczenie, które przeważa na danym terenie i ma charakter nadrzędny w stosunku do przeznaczenia dopuszczalnego

5/ **przeznaczeniu dopuszczalnym** - należy przez to rozumieć przeznaczenie inne niż podstawowe

6/ **terenie** - należy przez to rozumieć teren o określonym rodzaju przeznaczenia podstawowego wyznaczony na rysunku planu liniami rozgraniczającymi.

ROZDZIAŁ II PRZEPISY SZCZEGÓŁOWE

§6

1. Na terenie objętym planem oznaczonym symbolem M/U ustala się:

1.1. jako przeznaczenie podstawowe zabudowę mieszkaniową jednorodzinną: budynki wolno stojące

1.2. jako przeznaczenie dopuszczalne - zabudowę usługową: budynki wolno stojące.

§7

Ustala się następujące warunki zabudowy i zagospodarowania terenu wskazane na załączniku graficznym:

1. Linie rozgraniczające - ustala się jako:

1) ustalone wg wskazanych na rysunku planu; linie mogą podlegać uściśleniu stosownie do wartości kartometrycznej mapy tj. ± 1.0 m.

2. linie zabudowy - ustala się jako nieprzekraczalne w odległości do linii rozgraniczającej dróg

3. warunki architektoniczne zabudowy:

1) budynki wolno stojące

2) wysokość zabudowy do 2 1/2 kondygnacji naziemnej

3) dostosowanie bryły budynku do architektury regionalnej, lokalnych tradycji oraz krajobrazu

4) wysokość wolno stojących budynków gospodarczych - 1 kondygnacja.

4. Realizacja zabudowy na działce nr 73/2 jest możliwa pod warunkiem wykonania przebudowy sieci drenażowej.

§8

1. Parkowanie właścicieli i użytkowników usług w granicach nieruchomości.

§9

Obsługę komunikacyjną zabudowy ustala się na następujących warunkach:

1. zespół działek budowlanych powiązać z drogą lokalną L 1/2 poprzez ciągi pieszo-jezdne

2. ustala się linie rozgraniczające dla ciągów pieszo-jezdnych w szerokości 8,0 m

3. na terenach w obrębie linii rozgraniczających, o których mowa w pkt. 1 i 2 zakazuje się realizacji obiektów budowlanych, dopuszcza się realizację sieci uzbrojenia terenu pod warunkiem nienaruszenia wymagań określonych w przepisach odrębnych dotyczących dróg publicznych.

§10

Ustala się następujące warunki i zasady uzbrojenia technicznego terenu:

1. sieć infrastruktury technicznej należy realizować w liniach rozgraniczających projektowanych ulic i ciągów pieszo - jezdnych

2. zaopatrzenie w wodę z istniejącego wodociągu wiejskiego o 160 biegnącego przez teren działki

3. ścieki sanitarne z terenów zabudowy mieszkaniowo-usługowej doprowadzane do oczyszczalni ścieków "Wschód"; do czasu realizacji oczyszczalni ścieki gromadzone w zbiornikach szczelnych

4. zaopatrzenie w gaz na cele grzewcze i zaopatrzenia w ciepłą wodę zabudowy z gazociągu średniego ciśnienia o 50. ułożonego w drodze wiejskiej

5. gromadzenie odpadów stałych w indywidualnych pojemnikach z obowiązkiem wywozu na składowisko odpadów w Kobiernikach gm. Stara Biała

6. zaopatrzenie w energię elektryczną z osiedlowej stacji transformatorowej.

§11

W zakresie ochrony środowiska ustala się:

1. zachowanie istniejących skupisk zieleni wysokiej

2. zakaz lokalizacji funkcji uciążliwych

3. wszelkie uciążliwości związane z działalnością usługową winny być ograniczone do granic własności

4. minimalne zagospodarowanie zielenią - 30 %.

ROZDZIAŁ III - PRZEPISY KOŃCOWE

§12

Zgodnie z art. 10 ust.3 i art.36 ustawy o zagospodarowaniu przestrzennym ustala się jednorazową opłatę od wzrostu wartości nieruchomości w wysokości 30%.

§13

Wykonanie uchwały powierza się Zarządowi Gminy Słupno.

§14

Uchwała wchodzi w życie po upływie 14 dni od daty ogłoszenia w Dzienniku Urzędowym Województwa Płockiego.

PRZEWODNICZĄCY RADY GMINY
Andrzej Chrzanowski

MIEJSCOWY PLAN ZAGOSPODAROWANIA PRZESTENNEGO TERENU ZABUDOWY MIESZKANIOWO - USŁUGOWEJ GULCZEWÓ NOWE GM. SŁUPNO - DZIAŁKA NR 73/2

U. S. A. U. I.
GEODEZYJNE I KARTOGRAFICZNE
 geod. upraw. Dariusz D. Skwicz
 04-704 P.Ł. O.C.K. w. Wio. Słupno 9
 tel. 34-961 fax 34-962
 e-mail: dskwicz@wp.pl
 adres: ul. 11491

MAPA DO CELOW PROJEKTOWYCH
 skala: 1:500
POWIĘKSZENIE FOTOMECHANICZNE
MAPY SYTUACYJNO WYSOKOSCOWEJ 262.111.201
WŁASCIWIELE DZIALEK
 Działka nr 73/2 Aleksy Wisniewski, Elżbieta Danuta - małż.
 zam. Płock ul. Piłsudskiego 4P m.21
 Działka nr 73/1 Pręgowski Zbigniew Ireneusz - małż.
 zam. wś. Liżyno gm. Słupno
 Działka nr 73/3 Kępczak Włodzimierz Janina - Elżbieta - małż.
 zam. Płock ul. Jostiana 11m.24
 Działka nr 94 Gontulka Wanda-Krzyszna
 zam. Płock ul. Morelowa 8 m.1
 Działka nr 153 - droga - władający Urząd Gminy Słupno

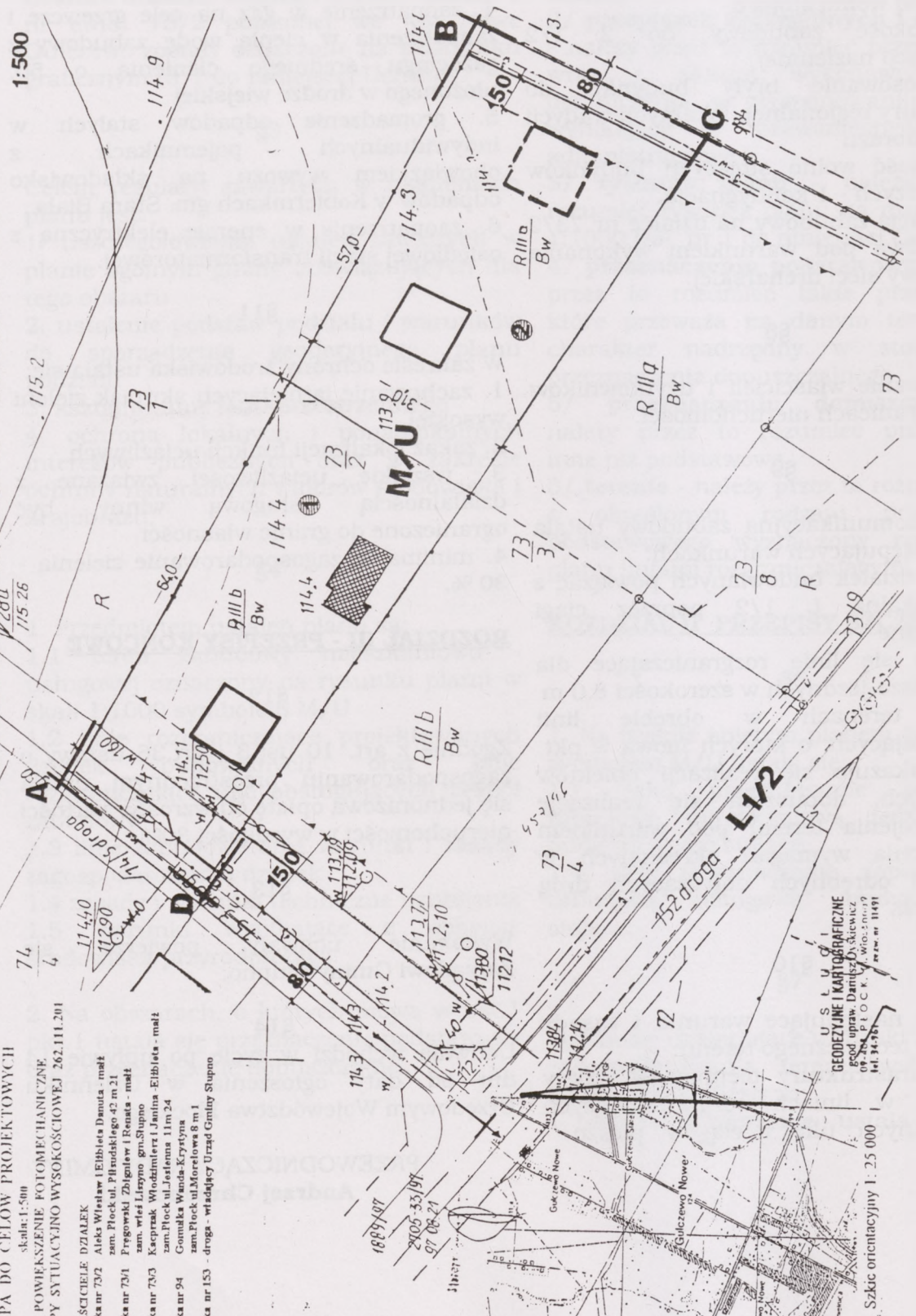
ZAL. NR I DO UCHWAŁY
 NR 190 / XXVIII / 97
 RADY GMINY W SŁUPNIE
 Z DNIA 30. grudnia 1997.

LEGENDA:

	GRANICE OPRACOWANIA
	OROWIAZUJĄCE LINIE PODZIAŁU TERENU
	NIEOBLIGATORYJNE LINIE
	LINIA ZABUDOWY
	TEREN I NR PROJ. DZIAŁEK ZABUDOWY MIESZKANIOWO - USŁUGOWEJ
	PROJ. BUDYNEK MIESZKALNY
	PROPOZYCJA LOKALIZACJI ZAB. USŁUGOWYCH
	ISTN. ZABUDOWA DO ADAPTACJI
	PROJ. SIĘĆ WODOCIĄGOWA
	ISTN. SIĘĆ WODOCIĄGOWA
	PROJ. SIĘĆ KANALIZACYJNA
	PROJ. SIĘĆ GAZOWA
	ISTN. SIĘĆ GAZOWA

Zespół autorski:
 Projektant
 mgr inż. arch. St. Żurański
 Projektant
 mgr inż. M. Rutecka
 Asystent Projektanta
 techn. bud. B. Kopanska

1:500



U S L U G I
GEODEZYJNE I KARTOGRAFICZNE
 geod. upraw. Dariusz D. Skwicz
 04-704 P.Ł. O.C.K. w. Wio. Słupno 9
 tel. 34-961 fax 34-962
 e-mail: dskwicz@wp.pl
 adres: ul. 11491

Skala orientacyjna 1:25 000

Poz. 22

ROZDZIAŁ 1 - PRZEPISY OGÓLNE.

**UCHWAŁA Nr 200/XXVIII/97
RADY GMINY W SŁUPNIE
z dnia 30 grudnia 1997r.**

§2

w sprawie miejscowego planu zagospodarowania przestrzennego terenów zabudowy usługowo - produkcyjnej we wsi Nowe Gulczewo.

Granice obszaru objętego planem działki o nr ewid. 37 i 71 położonych we wsi Nowe Gulczewo zostały oznaczone w załączeniu graficznym Nr 1 do niniejszej Uchwały.

Na podstawie art. 26 ustawy z dnia 7 lipca 1994r. o zagospodarowaniu przestrzennym (Dz.U.Nr 89, poz. 415 z późniejszymi zmianami) oraz art. 18 ust.2 pkt. 5 i art. 40 ust.1 ustawy z dnia 8 marca 1990r. o samorządzie terytorialnym (jednolity tekst Dz.U.Nr 13 z 1996r. poz. 74 z późniejszymi zmianami)

§3

Celem regulacji zawartych w ustaleniach planu jest:

1. uszczegółowienie ustaleń zawartych w planie ogólnym gminy obowiązującym dla tego obszaru
2. ustalenie podstaw podziału i warunków do sporządzenia geodezyjnego planu podziału
3. kształtowanie ładu przestrzennego
4. ochrona lokalnych i ponadlokalnych interesów publicznych oraz w zakresie ochrony naturalnych walorów środowiska i krajobrazu.

uchwała się

miejscowy plan zagospodarowania przestrzennego terenów zabudowy usługowo - produkcyjnej we wsi Nowe Gulczewo.

§4

§1

1. Plan zawiera ustalenia w zakresie warunków podziału nieruchomości, zabudowy i zagospodarowania terenu oraz zasad i warunków technicznego uzbrojenia terenu zabudowy usługowo - produkcyjnej we wsi Nowe Gulczewo, który w miejscowym planie ogólnym zagospodarowania przestrzennego gminy Słupno uchwalonym uchwałą Nr 36/VI/94 Rady Gminy w Słupnie w dniu 29 listopada 1994r. (Dz. Urz. Woj. Pł. Nr 9/94) stanowi część jednostki strukturalnej CW1.

1. Przedmiotem ustaleń planu są:

- 1.1 teren zabudowy usługowo - produkcyjnej oznaczony na rysunku planu w skali 1:1000 symbolem P/U
- 1.2 linie rozgraniczające projektowanych działek budowlanych oraz linie rozgraniczające ulic obsługujących zespół zabudowy
- 1.3 linie zabudowy oraz warunki i zasady zagospodarowania działek
- 1.4 zasady i warunki techniczne uzbrojenia terenu
- 1.5 warunki wynikające z ochrony środowiska przyrodniczego

2. Na obszarach, o których mowa w ust. 1 pkt 1 ustala się przeznaczenie podstawowe oraz przeznaczenie dopuszczalne.

2. Integralną częścią planu jest załącznik graficzny nr 1 stanowiący rysunek.

§5

Ilekroć w dalszych przepisach niniejszej Uchwały jest mowa o:

1) **planie** - należy przez to rozumieć ustalenia planu, o których mowa w §1 Uchwały, o ile z treści przepisu nie wynika inaczej,

2) **przepisach szczególnych i odrębnych** - należy przez to rozumieć przepisy ustaw wraz z aktami wykonawczymi oraz ograniczenia w dysponowaniu terenami wynikające z prawomocnych decyzji administracyjnych,

3) **rysunku planu** - należy przez to rozumieć rysunek planu na mapie w skali 1:1000 (zał. nr 1 do niniejszej Uchwały),

4) **przeznaczeniu podstawowym** - należy przez to rozumieć takie przeznaczenie, które przeważa na danym terenie i ma charakter nadrzędny w stosunku do przeznaczenia dopuszczalnego,

5) **przeznaczeniu dopuszczalnym** - należy przez to rozumieć przeznaczenie inne niż podstawowe,

6) **terenie** - należy przez to rozumieć teren o określonym rodzaju przeznaczenia podstawowego wyznaczony na rysunku planu liniami rozgraniczającymi.

ROZDZIAŁ II PRZEPISY SZCZEGÓŁOWE

§6

1. Na terenie objętym planem oznaczonym symbolem P/U ustala się:

1.1 jako przeznaczenie podstawowe zabudowę usługowo-produkcyjną: budynki wolno stojące lub zblokowane,

1.2 jako przeznaczenie dopuszczalne - zabudowę mieszkaniową jednorodzinną dla właścicieli zakładów usługowych.

§7

Ustala się następujące warunki zabudowy i zagospodarowania terenu wskazane w załączniku graficznym:

1. linie rozgraniczające - ustala się jako:

1) ustalone wg wskazanych na rysunku planu, linie mogą podlegać uściśleniu stosownie do wartości kartometrycznej mapy tj. ± 1.0 m

2. linie zabudowy - ustala się jako nie przekraczalne w odległości 5,0 m od krawędzi projektowanych jezdni, dopuszcza się realizację zabudowy niemieszkalnej (usługowej, produkcyjnej, handlowej) w innych liniach zabudowy, pod warunkiem uzyskania uzgodnień:

- jednostki nadzorującej użytkowanie danej ulicy

- jednostki ochrony ekologicznej.

3. warunki architektoniczne zabudowy:

1) budynki wolno stojące lub zblokowane

2) wysokość zabudowy do 2 1/2 kondygnacji nadziemnej

3) dostosowanie bryły budynku do architektury regionalnej, lokalnych tradycji oraz krajobrazu.

§8

1. Parkowanie właścicieli i użytkowników usług w granicach nieruchomości.

§9

Obsługę komunikacyjną zabudowy ustala się na następujących warunkach:

1. zespoły działek budowlanych powiązać z drogami zbiorczymi Z 1/2 o szerokości 25 m poprzez układ dróg lokalnych i dojazdowych,

2. ustala się linie rozgraniczające dla ulic lokalnych L 1/2 szerokości 15 m,

3. ustala się linie rozgraniczające dla ulic dojazdowych D 1/2 o szerokości 12,0 m,

4. na terenach w obrębie linii rozgraniczających, o których mowa w pkt. 1, 2, 3 zakazuje się realizacji obiektów budowlanych, dopuszcza się realizację sieci uzbrojenia terenu pod warunkiem nienaruszenia wymagań określonych w przepisach odrębnych dotyczących dróg publicznych.

§10

Ustala się następujące warunki i zasady uzbrojenia technicznego terenu:

1. sieć infrastruktury technicznej należy realizować w liniach rozgraniczających projektowanych ulic i ciągów pieszo - jezdnych,
2. zaopatrzenia w wodę z istniejącego wodociągu wiejskiego ułożonego wzdłuż drogi przez wieś,
3. ścieki sanitarne z terenów zabudowy usługowo-produkcyjnej doprowadzane do oczyszczalni ścieków "Wschód"; do czasu realizacji oczyszczalni ścieki gromadzone w zbiornikach szczelnych,
4. zaopatrzenie w gaz na cele grzewcze i zaopatrzenia w ciepłą wodę zabudowy z gazociągu średniego ciśnienia, ułożonego w drodze wiejskiej,
5. gromadzenie odpadów stałych w indywidualnych pojemnikach z obowiązkiem wywozu na składowisko odpadów w Kobiernikach gm. Stara Biała,
6. zaopatrzenie w energię elektryczną z osiedlowej stacji transformatorowej.

§11

W zakresie ochrony środowiska ustala się:

1. zachowanie istniejących skupisk zieleni wysokiej,
2. zakaz lokalizacji funkcji uciążliwych,
3. wszelkie uciążliwości związane z działalnością usługową winny być ograniczone do granic własności.

ROZDZIAŁ III - PRZEPISY KOŃCOWE

§12

Zgodnie z art.10 ust.3, art.36 ustawy o zagospodarowaniu przestrzennym ustala się jednorazową opłatę od wzrostu wartości nieruchomości w wysokości 30%.

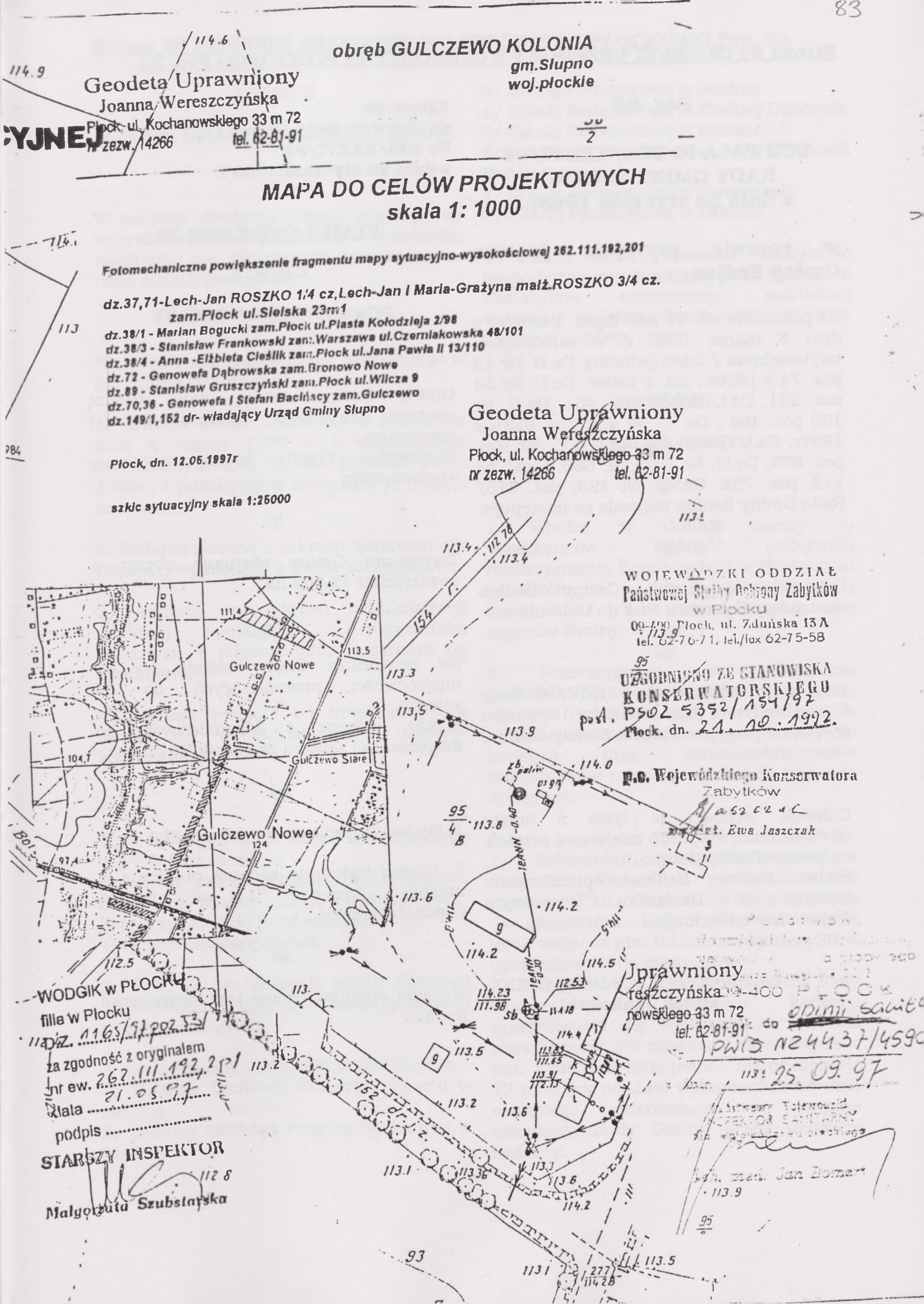
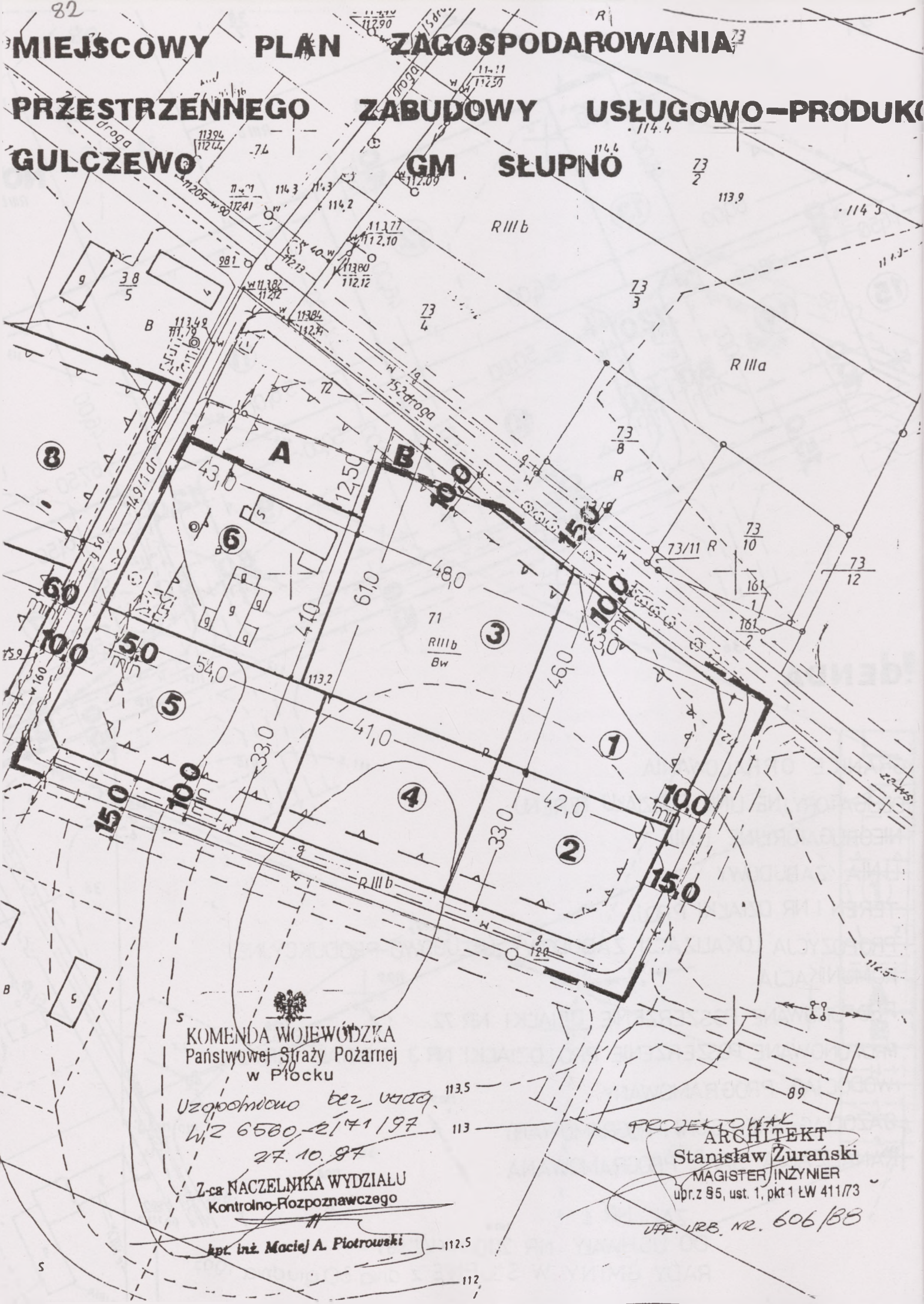
§13

Wykonanie uchwały powierza się Zarządowi Gminy Słupno.

§14

Uchwała wchodzi w życie po upływie 14 dni od daty ogłoszenia w Dzienniku Urzędowym Województwa Płockiego.

PRZEWODNICZĄCY RADY GMINY
Andrzej Chrzanowski



Poz. 23

**UCHWAŁA Nr 233/XXXVI/98
RADY GMINY BEDLNO
z dnia 26 stycznia 1998r.**

**Załącznik
do Uchwały Rady Gminy
Nr 233/XXXVI/98
z dnia 26 stycznia 1998 r.**

**w sprawie przyjęcia Statutu
Gminy Bedlno.**

STATUT GMINY BEDLNO

CZĘŚĆ I

POSTANOWIENIA OGÓLNE

Na podstawie art. 18 ust. 2 pkt. 1 ustawy z dnia 8 marca 1990 r. o samorządzie terytorialnym / tekst jednolity Dz.U. Nr 13 poz. 74 z 1996r., zm. z 1996r. Dz.U. Nr 58 poz. 261, Dz.U. Nr 89 poz. 401, Dz.U. Nr 106 poz. 496 , Dz. U. Nr 132 poz. 622 i z 1997r. Dz.U. Nr 9, poz. 43, Dz.U. Nr 106, poz. 679, Dz.U. Nr 107 poz. 686, Dz.U. Nr 113, poz. 734, Dz. U. Nr 123, poz. 775/ Rada Gminy Bedlno uchwała co następuje:

§1

Uchwała się Statut Gminy Bedlno stanowiący Załącznik Nr 1 do Uchwały .

§2

Traci moc Uchwała Nr 92/XIV/96 Rady Gminy Bedlno z dnia 16 lutego 1996 roku w sprawie przyjęcia Statutu Gminy Bedlno.

§3

Uchwała wchodzi w życie z dniem obwieszczenia w sposób miejscowo przyjęty na terenie Gminy Bedlno.
Statut Gminy Bedlno opublikowany zostanie w Dzienniku Urzędowym Województwa Płockiego .

**PRZEWODNICZĄCY RADY GMINY
Marek Jankowski**

§1

Gminę Bedlno zwaną dalej Gminą stanowią mieszkańcy zamieszkujący jej terytorium .
Mieszkańcy Gminy tworzą wspólnotę samorządową .

§2

Terytorium Gminy obejmuje obszar o powierzchni 12.602 ha.

§3

Na terytorium Gminy składa się 85 miejscowości przynależących do 39 sołectw.
Wykaz sołectw i przynależnych im miejscowości zawiera załącznik Nr 1 .

§4

1. Gmina posiada osobowość prawną .
2. Gmina wykonuje zadania publiczne w imieniu własnym i na własną odpowiedzialność.

§5

Siedzibą organów Gminy jest miejscowość Bedlno.

CZĘŚĆ II

ZAKRES DZIAŁANIA I ZADANIA GMINY

§6

W zakresie działania Gminy znajdują się wszystkie sprawy publiczne o znaczeniu lokalnym, nie zastrzeżone ustawami na rzecz innych podmiotów.

§7

W ramach zakresu działania określonego w § 6 Gmina wykonuje :

1. Zadania własne określone w ustawie z dnia 8 marca 1990 r. o samorządzie terytorialnym (Dz. U. Nr 13 poz. 74 z 1996r., z późniejszymi zmianami) i innych ustawach.
2. Zadania zlecone z zakresu administracji rządowej wynikające z ustaw szczególnych.
3. Zadania z zakresu administracji rządowej wynikające z porozumień zawartych z odpowiednimi organami tej administracji.
4. Zadania przejęte od innej gminy w ramach współdziałania międzykomunalnego.

§8

1. W celu wykonania zadań wymienionych w § 7 Gmina może :
 - 1) tworzyć gminne jednostki organizacyjne
 - 2) zawierać umowy z innymi podmiotami
 - 3) tworzyć związki międzygminne
 - 4) tworzyć stowarzyszenia
2. Rada Gminy uchwała statut Gminnej jednostki organizacyjnej określający zakres i zasady jej działania.
3. Gmina tworzy Jednostki organizacyjne:
 - 1/ Gminne Centrum Kultury i Sportu w Bednie
 - 2/ Gminny Ośrodek Pomocy Społecznej w Bednie

- 3/ Szkołę Podstawową w Bednie
- 4/ Szkołę Podstawową w Pleckiej Dąbrowie
- 5/ Szkołę Podstawową w Pniewie
- 6/ Szkołę Podstawową w Szewcach Nadolnych
- 7/ Szkołę Podstawową w Żeronicach
- 8/ Szkołę Podstawową w Orłowie

4. Gmina może prowadzić działalność gospodarczą wykraczającą poza zadania o charakterze użyteczności publicznej wyłącznie w przypadkach określonych w odrębnej ustawie.

CZĘŚĆ III

WŁADZE GMINY

§9

1. Władza w Gminie należy do mieszkańców, którzy podejmują rozstrzygnięcia bezpośrednio w głosowaniu powszechnym /poprzez wybory i referendum/ lub za pośrednictwem organów Gminy .
2. Rozstrzygnięcia w głosowaniu powszechnym podejmowane są poprzez wybory radnych oraz referendum w sprawach odwołania Rady przed upływem kadencji oraz samoopodatkowania mieszkańców i innych sprawach ważnych dla gminy.
3.
 - 1/ Referendum przeprowadza się z inicjatywy Rady lub na wniosek co najmniej 1/10 mieszkańców uprawnionych do głosowania. Referendum jest ważne jeżeli wzięło w nim udział co najmniej 30 % uprawnionych do głosowania,
 - 2/ Referendum w sprawie odwołania Rady Gminy przed upływem kadencji przeprowadza się wyłącznie na wniosek mieszkańców, na zasadach określonych w ust. 1 nie wcześniej jednak niż po upływie 12 miesięcy od dnia wyborów lub od dnia ostatniego referendum w sprawie odwołania Rady Gminy przed upływem kadencji.

§10

1. Organami Gminy są Rada Gminy i Zarząd Gminy.

2. Rada Gminy Bedlno zwana dalej Radą jest organem stanowiącym i kontrolnym.

3. Zarząd Gminy Bedlno zwany dalej Zarządem jest organem wykonawczym.

§ 11

Rada składa się z 18 radnych wybieranych na okres 4 lat licząc od dnia wyborów.

§ 12

1. Do właściwości Rady należą wszystkie sprawy pozostające w zakresie działania Gminy, o ile ustawy nie stanowią inaczej .

2. Do wyłącznej właściwości Rady należy:

1) Uchwalenie Statutu Gminy,

2) Wybór i odwołanie Zarządu, stanowienie o kierunkach jego działania oraz rozpatrywanie sprawozdań z jego działalności ,

3) Powoływanie i odwoływanie skarbnika gminy, który jest głównym księgowym budżetu oraz sekretarza gminy - na wniosek Przewodniczącego Zarządu .

4) Uchwalanie budżetu Gminy, rozpatrywanie sprawozdania z wykonania budżetu oraz podejmowanie uchwał w sprawie udzielenia lub nie udzielenia absolutorium Zarządowi z tego tytułu ,

5) Uchwalanie miejscowych planów zagospodarowania przestrzennego

6) Uchwalanie programów gospodarczych

7) Uchwalanie zakresów działania jednostek pomocniczych (sołectw), zasad przekazywania im składników mienia do korzystania oraz zasad przekazywania środków budżetowych na realizację zadań przez te jednostki,

8) Podejmowanie uchwał w sprawach podatków i opłat w granicach określonych w odrębnych ustawach,

9) Podejmowanie uchwał w sprawach majątkowych Gminy przekraczających zakres zwykłego zarządu, dotyczących :

a) określenia zasad nabycia, zbycia i obciążenia nieruchomości gruntowych oraz ich wydzierżawiania lub najmu na okres dłuższy niż trzy lata, o ile ustawy szczegółowe nie stanowią inaczej,

b) emitowania obligacji oraz określania zasad ich zbywania, nabywania i wykupu przez Zarząd

c) zaciągania długoterminowych pożyczek i kredytów,

d) ustalania maksymalnej wysokości pożyczek i kredytów krótkoterminowych , zaciąganych przez Zarząd w roku budżetowym ,

e) zobowiązań w zakresie podejmowania inwestycji i remontów o wartości przekraczającej granicę ustaloną corocznie przez Radę Gminy ,

f) tworzenia i przystępowania do spółek i spółdzielni oraz rozwiązywania i występowania z nich ,

g) określania zasad wnoszenia , cofania i zbywania udziałów i akcji przez Zarząd ,

h) tworzenia, likwidacji i reorganizacji przedsiębiorstw, zakładów i innych gminnych jednostek organizacyjnych oraz wyposażenia ich w majątek

i) ustalania maksymalnej wysokości pożyczek i poręczeń udzielanych przez Zarząd w roku budżetowym,

10) Określania wysokości sumy, do której Zarząd Gminy może samodzielnie zaciągać zobowiązania.

11) Podejmowanie uchwał w sprawie przyjęcia zadań z zakresu administracji rządowej,

12) Podejmowanie uchwał w sprawach współdziałania z innymi gminami oraz wydzielenia na ten cel odpowiedniego majątku,

13) Podejmowanie uchwał w sprawach : herbu Gminy, placówek publicznych oraz wznoszenia pomników,

14) Nadawanie honorowego obywatelstwa Gminy,

15) Stanowienie w innych sprawach zastrzeżonych ustawami do kompetencji Rady Gminy,

16/ Powoływanie i odwoływanie stałych i doraźnych komisji do określonych zadań, ustalania przedmiotu ich działania oraz składu osobowego.

§13

Rada powołuje następujące stałe Komisje Rady:

1/ Komisja Rewizyjna

2/ Komisja Socjalna, Oświaty, Ochrony Zdrowia i Kultury,

3/ Komisja Gospodarki, Mienia, Kosztów i Cen

4/ Komisja Statutowo - Koordynacyjna

5/ Komisja Porządku Publicznego i Ochrony Środowiska

§ 14

1. Rada kontroluje działalność Zarządu oraz Gminnych jednostek organizacyjnych, w tym celu powołuje Komisję Rewizyjną .

2. W skład Komisji Rewizyjnej wchodzi radni z wyjątkiem :

1/ Przewodniczącego i Wiceprzewodniczących Rady

2/ Członków Zarządu

3. Zasady i tryb działania Komisji Rewizyjnej określa Regulamin Rady Gminy Bedno stanowiący Załącznik Nr 2 do niniejszego Statutu .

4.

1/ W skład Komisji Statutowo - Koordynacyjnej wchodzi:

a/ Przewodniczący Rady wraz z zastępcami

b/ Przewodniczący stałych Komisji Rady

2/ Przedmiotem działania Komisji jest opracowywanie i opiniowanie zmian w Statucie Gminy Bedno oraz wnioskowanie i opiniowanie w zakresie organizacji pracy Rady i jej komisji.

5. Komisja Socjalna, Oświaty, Ochrony Zdrowia i Kultury współpracuje z jednostkami organizacyjnymi Gminy (Gminnym Centrum Kultury i Sportu, Gminnym Ośrodkiem Pomocy Społecznej, szkołami) w przedmiocie działania ujętym w nazwie komisji.

6. Komisja Gospodarki, Mienia, Kosztów i Cen zajmuje się opiniowaniem, i doradztwem w zakresie gospodarki mieniem, oraz problemami komunalnymi.

7. Komisja Porządku Publicznego i Ochrony Środowiska - priorytetowymi zagadnieniami w zakresie jej działania są sprawy wynikające z przepisów ustawy o ochronie i kształtowaniu środowiska oraz ustawy o utrzymaniu czystości i porządku w gminach, jak również sprawy związane z bezpieczeństwem i ochroną przeciwpożarową.

§ 15

1. Rada Gminy wybiera ze swego grona przewodniczącego i dwóch wiceprzewodniczących, bezwzględną większością głosów w obecności co najmniej 1/2 ustawowego składu Rady w głosowaniu tajnym.

2. Odwołanie przewodniczącego i wiceprzewodniczących następuje na wniosek co najmniej 1/4 ustawowego składu Rady, bezwzględną większością głosów w obecności co najmniej 1/2 ustawowego składu Rady w głosowaniu tajnym.

3. Przewodniczący Rady organizuje pracę Rady. W przypadku nieobecności przewodniczącego, zadania przewodniczącego wykonuje jego zastępca .

4. Funkcji, o których mowa w ust. 1 nie można łączyć z funkcją członka Zarządu i członka Komisji Rewizyjnej.

§ 16

1. Rada obraduje na sesjach zwoływanych i prowadzonych przez Przewodniczącego Rady lub w razie jego nieobecności przez wiceprzewodniczących.

2. Przewodniczący Rady jest zobowiązany zwołać sesję na wniosek Zarządu, grupy radnych stanowiących co najmniej 1/4 ustawowego składu Rady i wniosek Komisji Statutowo - Koordynacyjnej w ciągu 7 dni od daty złożenia wniosku.

3. Sesje Rady są jawne.

4. Rada może postanowić o wyłączeniu jawności obrad lub ich części.

5. Inicjatywę uchwałodawczą posiada Zarząd i Komisje Stałe Rady oraz co najmniej 1/4 ustawowego składu Rady.

§ 17

Szczegółowa organizację wewnętrzną oraz tryb pracy Rady i jej komisji określa Regulamin Gminy Bedno stanowiący Załącznik Nr 2 do niniejszego Statutu.

§ 18

1. Zarząd składa się z Przewodniczącego, zastępcy oraz 3-7 członków. Zastępca Wójta pełni swą funkcję społecznie.

2. Przewodniczącym Zarządu jest Wójt.

§ 19

1. Rada wybiera Wójta bezwzględną większością głosów ustawowego składu Rady, w głosowaniu tajnym, spośród nieograniczonej liczby kandydatów.

2. Rada wybiera zastępcę Wójta oraz pozostałych członków Zarządu na wniosek Wójta zwykłą większością głosów w obecności co najmniej 1/2 ustawowego składu Rady w głosowaniu tajnym.

3. Rada przy głosowaniu wniosku o absolutorium dla Zarządu jest zobowiązana jedynie do rozpatrzenia sprawozdania z wykonania budżetu.

4. Uchwała Rady w sprawie nie udzielenia Zarządowi absolutorium jest równoznaczna ze złożeniem wniosku o odwołanie Zarządu, chyba że po zakończeniu roku budżetowego Zarząd został odwołany z innej przyczyny.

5. Rada rozpoznaje sprawę odwołania Zarządu z przyczyny określonej w ust. 4 na sesji zwołanej nie wcześniej niż po upływie 14 dni od podjęcia uchwały w sprawie nieudzielenia absolutorium Zarządowi. Po zapoznaniu się z opiniami Komisji Rewizyjnej i Regionalnej Izby Obrachunkowej oraz uchwałami RIO w sprawie uchwały Rady o nieudzieleniu absolutorium i po wysłuchaniu wyjaśnień Zarządu, Rada może odwołać Zarząd bezwzględną większością głosów ustawowego składu Rady w głosowaniu tajnym.

6. Rada może odwołać Zarząd, z wyjątkiem Wójta z innej przyczyny niż nieudzielenie absolutorium jedynie na wniosek co najmniej 1/4 ustawowego składu Rady. Wniosek wymaga formy pisemnej i uzasadnienia.

7. Wniosek, o którym mowa w ust. 6 podlega zaopiniowaniu przez właściwą komisję oraz Komisję Rewizyjną.

8. Rada rozpoznaje sprawę odwołania Zarządu z przyczyny innej niż nie udzielenie absolutorium na sesji zwołanej nie wcześniej niż po upływie 14 dni od złożenia wniosku. Po wysłuchaniu wyjaśnień Zarządu Rada może odwołać Zarząd bezwzględną większością głosów ustawowego składu Rady w głosowaniu tajnym.

9. Rada może odwołać Wójta większością 2/3 głosów ustawowego składu Rady w głosowaniu tajnym z innej przyczyny niż nie udzielenie absolutorium, jedynie na wniosek co najmniej 1/4 ustawowego składu Rady. Wniosek wymaga formy pisemnej i uzasadnienia, który podlega zaopiniowaniu przez właściwą komisję i Komisję Rewizyjną. Odwołanie Wójta jest równoznaczne z odwołaniem pozostałych członków Zarządu.

10. Rada może na uzasadniony pisemny wniosek Wójta odwołać poszczególnych członków Zarządu zwykłą większością głosów, w obecności co najmniej połowy ustawowego składu Rady w głosowaniu tajnym.

11. Jeżeli wniosek o odwołanie Zarządu albo Wójta nie uzyskał wymaganej większości głosów, kolejny wniosek o odwołanie może być zgłoszony nie wcześniej niż po upływie 6 miesięcy od poprzedniego głosowania z zachowaniem trybu określonego w ust. 6, 7, 8 i 9.

12. W razie odwołania Zarządu z przyczyn, o których mowa w ust. 4, 6 i 9 Rada wybiera w ciągu miesiąca nowy Zarząd w liczbie 3 - 7 osób na zasadach § 19 ust. 1 i 2.

13. Do czasu wyboru nowego Zarządu obowiązki Zarządu wykonuje dotychczasowy Zarząd.

§ 20

1. Zarząd wykonuje uchwały Rady i zadania Gminy określone przepisami prawa .

2. Do zadań Zarządu należy w szczególności :

1) Przygotowywanie projektów uchwał Rady,

2) Określanie sposobu wykonania uchwał Rady,

3) Przygotowanie projektu budżetu,

4) Wykonanie budżetu.

5) Informowanie mieszkańców Gminy o założeniach projektu budżetu , kierunkach polityki społecznej i gospodarczej oraz wykorzystania środków budżetowych ,

6) Prowadzenie gospodarki finansowej Gminy,

7) Gospodarowanie mieniem Gminy ,

8) Podejmowanie decyzji w sprawach zwykłego zarządu majątkiem Gminy

9) Zaciąganie zobowiązań w wysokości ustalonej przez Radę

10) Udzielanie Wójtowi upoważnienia do składania jednoosobowo oświadczeń woli związanych z prowadzeniem bieżącej działalności Gminy

11) Wydawania przepisów porządkowych w sprawach nie cierpiących zwłoki w formie zarządzenia

12) Zatrudnianie i zwalnianie kierowników gminnych jednostek organizacyjnych

13) Udzielanie Kierownikom gminnych jednostek organizacyjnych pełnomocnictw do zarządzania mieniem tych jednostek

14) Ustalenie zakresu spraw których prowadzenie Wójt może powierzyć Sekretarzowi Gminy

15) Wykonanie zadań zleconych określonych odrębnymi przepisami .

§ 21

1. Wójt organizuje pracę Zarządu, kieruje bieżącymi sprawami Gminy oraz reprezentuje ją na zewnątrz .

2. Do zadań Wójta należy w szczególności :

1) Zwoływanie posiedzeń Zarządu,
2) Przygotowywanie wniosków i propozycji Zarządu pod obrady Rady,

3) Przygotowywanie sprawozdań z działalności Zarządu ,

4) Wykonywanie uprawnień zwierzchnika służbowego w stosunku do pracowników Urzędu oraz kierowników gminnych jednostek organizacyjnych z zastrzeżeniem § 20 ust. 2 pkt. 12,

5) Wydawanie decyzji w sprawach indywidualnych z zakresu administracji publicznej,

6) Przedkładanie Wojewodzie uchwał Rady w ciągu 7 dni od daty ich podjęcia,

7) Przedkładanie Regionalnej Izbie Obrachunkowej na zasadach określonych w pkt. 6 uchwały budżetowej, uchwały w sprawie absolutorium dla Zarządu oraz innych uchwał objętych zakresem nadzoru izby,

8) Podejmowanie czynności należących do kompetencji Zarządu w sprawach niecierpiących zwłoki, związanych z bezpośrednim zagrożeniem interesu publicznego z zastrzeżeniem § 20 ust. 2 pkt. 11.

§ 22

1. Zarząd wykonuje swoje zadania przy pomocy Urzędu Gminy Bedlno zwanego dalej Urzędem .

2. Kierownikiem Urzędu jest Wójt .

3. Organizację i zasady funkcjonowania Urzędu określa Regulamin Organizacyjny Urzędu Gminy Bedlno uchwalony na wniosek Zarządu przez Radę.

CZĘŚĆ IV

JEDNOSTKI POMOCNICZE GMINY

§ 23

1. Jednostkami pomocniczymi Gminy są sołectwa, których wykaz stanowi załącznik Nr 1 do niniejszego Statutu .

2. Ustrój sołectw określa odrębny Statut uchwalony przez Radę.

§ 24

1. Tworzenia, łączenia, podziału oraz znoszenia sołectwa dokonuje Rada w drodze uchwały, po przeprowadzeniu konsultacji z mieszkańcami lub z ich inicjatywy.

2. Sprawę tworzenia, łączenia, podziału oraz znoszenia sołectwa kieruje do konsultacji z mieszkańcami Rada.

3. Wynik konsultacji nie wiąże Rady.

§ 25

Przy tworzeniu, łączeniu, podziale oraz znoszeniu sołectw i ustalaniu ich granic Rada winna dążyć do tego , aby sołectwo obejmowało obszar możliwie jednorodny ze względu na układ osadniczy i przestrzenny oraz więzi społeczne i gospodarcze zapewniając zdolność wykonania przez Gminę jej zadań na tym terenie.

§ 26

1. Sołectwo zarządza i korzysta z lokali, obiektów i terenów będących w jego gestii oraz rozporządza dochodami z tego źródła w zakresie czynności zwykłego zarządu.

2. Do zakresu czynności zwykłego zarządu należy w szczególności:

1) Załatwianie bieżących spraw związanych z eksploatacją mienia np. remonty, naprawy.

2) Utrzymanie mienia w stanie nie pogorszonym w ramach jego aktualnego przeznaczenia

3) Zachowanie mienia i pobieranie z niego normalnych korzyści

4) Oddawanie mienia w najem i dzierżawę.

§ 27

Przepisy § 26 nie naruszają przysługujących dotychczas mieszkańcom wsi praw własności i użytkowania lub innych praw rzeczowych i majątkowych.

§ 28

Sołectwo posiada uprawnienia do prowadzenia własnej gospodarki finansowej, która musi mieścić się w ramach budżetu Gminy.

§ 29

Rada Gminy może wyodrębnić w budżecie środki budżetowe do dyspozycji sołectwa w przypadku zlecenia sołectwu do wykonania określonego zadania własnego Gminy oraz po przedstawieniu przez sołectwo planu rzeczowo-finansowego na dany rok budżetowy zatwierdzonego przez Zebranie Wiejskie .

§ 30

Sołtys może uczestniczyć w sesjach Rady na zasadach ogólnych bez prawa udziału w głosowaniu .

CZĘŚĆ V

PRZEPISY GMINNE

§ 31

Na podstawie upoważnień ustawowych Gminie przysługuje prawo stanowienia przepisów powszechnie obowiązujących na obszarze Gminy, zwanych dalej przepisami gminnymi.

§ 32

1. Przepisy Gminne ustanawia Rada w formie uchwały.

2. W przypadku nie cierpiącym zwłoki przepisy porządkowe może wydawać Zarząd w formie zarządzenia .

3. Zarządzenie, o którym mowa w ust. 2 podlega zatwierdzeniu na najbliższej sesji Rady.

§ 33

Przepisy gminne ogłasza się przez wywieszenie na tablicy ogłoszeń Urzędu.

CZĘŚĆ VI

MIENIE I GOSPODARKA FINANSOWA GMINY

§ 34

Mieniem Gminy jest własność i inne prawa majątkowe Gminy.

§ 35

1. Oświadczenie woli w imieniu Gminy w zakresie zarządu mieniem składają dwaj członkowie Zarządu lub jeden członek Zarządu i osoba upoważniona przez Zarząd / pełnomocnik /

2. Zarząd może udzielić Wójtowi upoważnienia do składania jednoosobowo oświadczeń woli związanych z prowadzeniem bieżącej działalności Gminy.

3. Jeżeli czynność prawna może spowodować powstanie zobowiązań pieniężnych, do jej skuteczności potrzebna jest kontrasygnata Skarbnika Gminy /głównego księgowego gminy/ lub osoby przez niego upoważnionej.

§ 36

Kierownicy jednostek organizacyjnych nie posiadających osobowości prawnej, działają jednoosobowo na podstawie pełnomocnictwa udzielonego przez Zarząd.

§ 37

Gmina prowadzi samodzielnie gospodarkę finansową na podstawie budżetu Gminy .

§ 38

1. Dochodami Gminy są:

1) Podatki, opłaty i inne wpływy określone w odrębnych ustawach jako dochody Gminy,

2) Dochody z majątku Gminy ,

3) Subwencja ogólna z budżetu Państwa,

2. Dochodami Gminy mogą być :

1) Dotacje celowe na realizację zadań zleconych oraz na dofinansowanie zadań własnych,

2) Wpływy z samoopodatkowania mieszkańców,

3) Spadki, zapisy i darowizny,

4) Inne dochody.

CZĘŚĆ VII

PRAWA I OBOWIĄZKI RADNEGO

§ 39

Radny reprezentuje wyborców, utrzymuje stałą więź z mieszkańcami oraz ich organizacjami, przyjmuje zgłoszenia, postulaty i przedstawia je organom Gminy do rozpatrzenia.

§ 40

Radny jest obowiązany brać udział w pracach Rady Gminy i jej organów oraz innych instytucji samorządowych, do których został wybrany lub desygnowany.

§ 41

Radny przed przystąpieniem do wykonywania mandatu obowiązany jest złożyć ślubowanie :

"Ślubuję uroczyście jako radny pracować dla dobra i pomyślności Gminy, działać zawsze zgodnie z prawem oraz z interesami Gminy i jej mieszkańców, godnie i rzetelnie reprezentować swoich wyborców, troszczyć się o ich sprawy oraz nie szczędzić sił dla wykonywania zadań Gminy."

§ 42

1. Na zasadach ustalonych przez Radę radnemu oraz członkom komisji spoza Rady przysługują diety za udział w :

1) sesjach Rady

2) posiedzeniach komisji Rady

3) posiedzeniach Zarządu

2. Dieta nie ulega zwielokrotnieniu w przypadku uczestnictwa w kilku posiedzeniach tego samego dnia .

§ 43

1. Radny korzysta z ochrony prawnej przewidzianej dla funkcjonariuszy publicznych.

2. Radny ma prawo wglądu do dokumentów związanych z realizacją budżetu.

§ 44

1. Radni mogą tworzyć kluby radnych.

2. Klub radnych jest dobrowolnym zrzeszeniem radnych nie będącym instytucją Rady oraz od niej niezależnym.

3. Klub radnych składa się z przewodniczącego i co najmniej 4-ch członków.

4. Radny może być członkiem tylko jednego klubu radnych.

§ 45

Do kompetencji klubu radnych należy :

- występowanie z inicjatywą uchwałodawczą
- opiniowanie projektów uchwał
- opiniowanie innych spraw rozstrzyganych przez Radę Gminy .

§ 46

Przewodniczący klubu radnych reprezentuje klub na forum Rady.

§ 47

Członkowie klubu radnych ponoszą koszty działalności klubu oraz zapewniają jego obsługę.

§ 48

1. Informację o powołaniu klubu radnych jego członkowie przekazują Przewodniczącemu Rady.

2. Przewodniczący Rady przedstawia mu na najbliższej Sesji Rady informację o której mowa w ust. 1 oraz wpisuje klub radnych do rejestru klubów radnych.

3. Klub radnych korzysta z uprawnień o których mowa w § 41 od dnia wpisania do rejestru .

4. Przewodniczący Rady Gminy odmówi wpisania do rejestru lub dokona skreślenia w przypadku nie spełnienia wymogów § 44 ust. 3 i 4 .

5. Informacja, o której mowa w ust. 1 winna zawierać :

- 1) nazwę klubu radnych
- 2) imię i nazwisko przewodniczącego klubu radnych

3) listę członków klubu radnych

4) oświadczenia członków klubu radnych o przystąpieniu do klubu.

6. Przewodniczący Rady na pisemny wniosek radnego skreśla go z listy członków klubu radnych.

CZEŚĆ VIII

PRACOWNICY SAMORZĄDOWI

§ 49

1. Pracownikami samorządowymi zatrudnionymi w Urzędzie są osoby zatrudnione w ramach stosunku pracy na podstawie :

- 1) wyboru - Wójt
- 2) powołania - Sekretarz Gminy i Skarbnik Gminy
- 3) umowy o pracę - pozostali pracownicy

2. Status prawny pracowników samorządowych określa ustawa z dnia 22 marca 1990 roku o pracownikach samorządowych /Dz. U. Nr 21 poz. 124 z późniejszymi zmianami/

§ 50

Stosunek pracy z Wójtem nawiązuje Przewodniczący Rady z dniem wyboru Zarządu, po uprzednim uzgodnieniu z Radą warunków zatrudnienia.

§ 51

Wójt nawiązuje stosunek pracy z :

- 1/ Sekretarzem Gminy i Skarbnikiem Gminy z dniem powołania,
- 2/ pozostałymi pracownikami Urzędu,
- 3/ kierownikami i dyrektorami gminnych jednostek organizacyjnych.

CZĘŚĆ IXZałącznik Nr 1
do **STATUTU GMINY BEDLNO****POSTANOWIENIA KOŃCOWE**

§ 52

W sprawach nie uregulowanych w statucie mają zastosowanie przepisy ustawy z dnia 8 marca 1990 roku o samorządzie terytorialnym /Dz.U. Nr 13 z 1996r. poz. 74 z późniejszymi zmianami/ ustawy z dnia 22 marca 1990 roku o pracownikach samorządowych /Dz. U. Nr 21 poz. 124 z późniejszymi zmianami/ oraz ustawy z dnia 10 maja 1990 roku - Przepisy wprowadzające ustawę o samorządzie terytorialnym i ustawę o pracownikach samorządowych /Dz.U. Nr 32 poz. 191/

§ 53

Statut został uchwalony zwykłą większością głosów w obecności co najmniej połowy składu Rady.

§ 54

Zmiany do Statutu uchwała się w trybie określonym w § 53.

§ 55

Postanowienie niniejszego statutu wraz z uchwałą Rady Nr 233/XXXVI/98 z dnia 26 stycznia 1998 roku w sprawie uchwalenia Statutu Gminy Bedlno

- podlegają ogłoszeniu na tablicy ogłoszeń w siedzibie Urzędu
- wchodzi w życie z dniem ogłoszenia .

PRZEWODNICZĄCY RADY GMINY
Marek Jankowski

Zatwierdzonego
Uchwałą Rady Gminy
Nr 233/XXXVI/98
z dnia 26 stycznia 1998 r.

**WYKAZ SOŁECTW I PRZYNALEŻNYCH
IM MIEJSCOWOŚCI POŁOŻONYCH
NA TERENIE GMINY GMINY**

Lp	Nazwa sołectwa	Miejscowość położona na terenie sołectwa	Rodzaj miejscowości /wieś, osada, przysiółek /
1	2	3	4
1.	Annetów	Annetów Franciszków Nowy Karolew	wieś wieś wieś
2.	Antoniew	Antoniew Wilkęsy	wieś wieś
3.	Bedlno Parcel	Bedlno Parcel Kamieniec Szewce Nagórne	wieś wieś wieś
4.	Bedlno Wieś	Bedlno Wieś Żbivic	wieś przysiółek
5.	Dębowa Góra	Dębowa Góra Lasota Podświetne	wieś wieś przysiółek
6.	Ernestynów	Ernestynów Kujawki Odolin	wieś wieś wieś
7.	Florianów	Florianów Kosów Mauryców Rojewo	wieś wieś przysiółek przysiółek
8.	Garbów	Garbów Stradzew Górki	wieś wieś
9.	Głuchów	Głuchów Franciszków Stary Tomczyce	wieś wieś wieś

10.	Gosławice	Gosławice	wieś
11.	Groszki	Groszki	wieś
12.	Janów	Janów	wieś
13.	Jaroszówka	Jaroszówka	wieś
14.	Józefów	Józefów Mosiębrza Teodorów	wieś przysiółek wieś
15.	Kamilew	Kamilew	wieś
16.	Każmierk	Każmierk	wieś
17.	Konstantynów	Konstantynów Czarnów	wieś wieś
18.	Kręcieszki	Kręcieszki Tarnów	wieś przysiółek
19.	Mateuszew	Mateuszew Eliaszew Mirosławice Wiktorów	wieś przysiółek wieś przysiółek
20.	Orłów Kolonia	Orłów Kolonia Dąbrówka Gruszkowizna	wieś wieś wieś
21.	Orłów Parcel	Orłów Parcel	wieś
22.	Plecka Dąbrowa	Plecka Dąbrowa Zgoda	wieś przysiółek
23.	Pniewo	Pniewo Pniewo Kolonia Tomaszew Wydmuch Małe Pniewo Pniewo PKP Pniewo Parcela	wieś wieś wieś wieś wieś przysiółek wieś
24.	Potok	Potok	wieś
25.	Stanisławice	Stanisławice Baranowizna Górki Stanisławskie	wieś wieś wieś
26.	Stradzew	Stradzew	wieś
27.	Szewce Nadolne	Szewce Nadolne	wieś
28.	Szewce Owsiane	Szewce Owsiane	wieś

29.	Szewce Walentyna	Szewce Walentyna Marynin	wieś wieś
30.	Waliszew	Waliszew	wieś
31.	Wewiórz	Wewiórz Emilianów Wolska Kolonia	wieś wieś wieś
32.	Wojszyce Kolonia	Wojszyce Kolonia Kazimierówka	wieś wieś
33.	Wojszyce Parcel	Wojszyce	wieś
34.	Wola Kałkowa	Wola Kałkowa	wieś
35.	Wyrów	Wyrów Ruszki	wieś wieś
36.	Załużin	Załużin Julianów Trawin Załużinek	wieś wieś wieś wieś
37.	Zleszyn	Zleszyn Cieplice Odolinek	wieś przysiółek przysiółek
38.	Zosinów	Zosinów Klotyldów Trzciniec	wieś wieś wieś
39.	Żeronice	Żeronice	wieś

PRZEWODNICZĄCY RADY GMINY
Marek Jankowski

**Załącznik Nr 2
do Statutu Gminy Bedlno**

Zatwierdzonego
Uchwałą Rady Gminy Bedlno
Nr 233/XXXVI/98
z dnia 26 stycznia 1998r.

REGULAMIN RADY GMINY BEDLNO

CZĘŚĆ I

Postanowienia ogólne

§1

Regulamin Rady Gminy określa organizację wewnętrzną i tryb pracy Rady Gminy oraz Komisji Rady Gminy.

§2

1. Rada Gminy obraduje na sesjach zwoływanych przez Przewodniczącego Rady Gminy.

2. Sesje zwoływane są w miarę potrzeb, nie rzadziej jednak niż raz na kwartał.

3. Na wniosek Zarządu Gminy, Komisji Statutowo - Koordynacyjnej lub co najmniej 1/4 członków Rady Gminy Przewodniczący obowiązany jest zwołać sesję w ciągu 7 dni od dnia złożenia wniosku.

4. Sesję nadzwyczajną Rady Gminy zwołuje Sejmik Samorządowy Województwa Płockiego.

§3

Powołane do określonych zadań Komisje Rady Gminy podlegają Radzie Gminy, przedkładają jej plan pracy oraz sprawozdanie z działalności.

§4

Inicjatywę uchwałodawczą posiada Zarząd, Komisje Rady Gminy oraz co najmniej pięciu radnych.

CZĘŚĆ II

PRZEWODNICZĄCY RADY GMINY

§5

1. Przewodniczący Rady Gminy organizuje pracę Rady Gminy i przewodzi jej obradom.

2. Przewodniczący Rady Gminy w szczególności:

- 1) zwołuje sesje Rady Gminy
- 2) ustala porządek obrad Rady Gminy i przyjmuje poprawki do niego
- 3) przyjmuje poprawki do projektów uchwał
- 4) czuwa nad planowym przebiegiem obrad Rady Gminy
- 5) dba o jasne i rzeczowe formułowanie wypowiedzi przez mówców
- 6) ocenia wynik głosowania oraz informuje o podjęciu lub niepodjęciu uchwały
- 7) podpisuje protokoły z sesji i podjęte uchwały
- 8) dba o autorytet i powagę Rady Gminy
- 9) nadzoruje realizację planu pracy Komisji Rady Gminy
- 10) kieruje do komisji Rady Gminy sprawy wynikłe w okresie między sesjami, jeżeli nie były one wcześniej ujęte w planie pracy komisji
- 11) przedstawia Regionalnej Izbie Obrachunkowej do zaopiniowania wnioski Komisji Rewizyjnej o udzielenie lub nieudzielenie absolutorium Zarządowi Gminy dotyczący wykonania budżetu
- 12) w ustalonym dniu tygodnia sprawuje dyżury w Urzędzie Gminy
- 13) informuje wyborców o przypadkach zaniebdywania przez radnego obowiązków uczestniczenia w pracach Rady Gminy i jej organów.
- 14) nadzoruje w imieniu Rady wykonanie uchwał.

CZĘŚĆ III

KOMISJE

§6

1. Rada Gminy powołuje Komisję Rewizyjną oraz komisje stałe i doraźne ustalając ich przedmiot działania i skład osobowy.

2. Przewodniczącym Komisji jest wyłącznie radny.

§7

1. Do zadań komisji należy opiniowanie wszystkich spraw leżących w kompetencji Rady Gminy oraz przedłożonych przez Zarząd Gminy.

2. Kontrola wykonywania uchwał przez Zarząd i jednostki organizacyjne w zakresie kompetencji danej komisji.

3. Opiniowanie i rozpatrywanie spraw przekazanych przez Przewodniczącego rady Gminy, Zarząd Gminy oraz przedkładanych przez członków komisji.

4. Badanie rzetelności informacji i sprawozdań składanych przez Zarząd Gminy i jednostki organizacyjne.

§8

Komisje posiadają inicjatywę uchwałodawczą w zakresie wyznaczonym przedmiotem działania .

§9

1. Posiedzenia komisji odbywają się zgodnie z planem pracy zatwierdzonym przez Radę Gminy .

2. Zwołanie posiedzenia komisji wykraczającego poza plan pracy wymieniony w ust. 1 wymaga zatwierdzenia przez Przewodniczącego Rady Gminy.

3. W przypadku wystąpienia trudności w zwołaniu posiedzenia komisji przez jej przewodniczącego, posiedzenie zwołuje Przewodniczący Rady Gminy.

4. Decyzje o wspólnym posiedzeniu wszystkich stałych komisji Rady Gminy podejmuje Przewodniczący Rady Gminy.

§10

1. Rozstrzygnięcia komisji w formie opinii, wniosków i projektów uchwał zapadają zwykłą większością głosów w obecności co najmniej połowy składu osobowego komisji. W przypadku równej liczby głosów rozstrzyga głos przewodniczącego komisji .

2. Rozstrzygnięcia o których mowa w ust. 1 przewodniczący komisji przedkłada niezwłocznie Przewodniczącemu Rady Gminy lub Przewodniczącemu Zarządu jeżeli rozstrzygnięcie podjęto na wniosek Zarządu.

§11

1. Przewodniczący komisji organizuje pracę komisji oraz prowadzi jej obrady . W przypadku nieobecności przewodniczącego komisja wybiera przewodniczącego obrad.

2. Do zadań przewodniczącego komisji należy w szczególności ;

- 1) zwoływanie posiedzeń komisji
- 2) realizowanie planu pracy komisji
- 3) przedstawianie stanowiska komisji na sesji Rady Gminy
- 4) przyjmowanie wniosków o opinię komisji
- 5) przedkładanie Radzie Gminy planu pracy oraz sprawozdania z działalności komisji.

§ 12

Stanowisko komisji może przedstawić na Sesji Rady Gminy oprócz Przewodniczącego komisji radny sprawozdawca.

CZĘŚĆ IV

KOMISJA REWIZYJNA

§13

1. Komisja Rewizyjna wykonuje zadania kontrolne Rady Gminy w granicach ustalonych przez Radę Gminy i dotyczących działania Zarządu Gminy, sołectw oraz gminnych jednostek organizacyjnych.

2. Komisja Rewizyjna opiniuje wykonanie budżetu Gminy i występuje do Rady Gminy w sprawach udzielenia lub nieudzielenia absolutorium Zarządowi Gminy.

3. Przepisy § 6-12 w stosunku do komisji rewizyjnej stosuje się odpowiednio.

§14

Komisja Rewizyjna podlega wyłącznie Radzie Gminy.

§ 15

1. Komisja Rewizyjna kontroluje Zarząd Gminy w zakresie :

- 1) realizacji budżetu
- 2) wykonania uchwał Rady Gminy, interpelacji i skarg mieszkańców
- 3) funkcjonowania Urzędu Gminy
- 4) funkcjonowania gminnych jednostek organizacyjnych
- 5) gospodarowania mieniem Gminy
- 6) gospodarki finansowej Gminy
- 7) zadań zleconych pod kątem zgodności przeznaczonych na te zadania środków finansowych z faktycznymi wydatkami

2. Kontrolę dokonuje co najmniej dwuosobowy zespół kontrolny.

§16

1. Komisja Rewizyjna dokonuje kontroli zgodnie z planem kontroli zawartym w planie pracy komisji.

2. Plan kontroli winien zawierać :

- 1) przedmiot kontroli
- 2) datę rozpoczęcia kontroli
- 3) przewidywany czas kontroli
- 4) skład zespołu kontrolującego

§ 17

1. Przeprowadzenie kontroli nie wymienionej w planie kontroli odbywa się na polecenie Rady Gminy.

2. Plan kontroli przedstawiony jest Zarządowi Gminy niezwłocznie po zatwierdzeniu przez Radę Gminy.

3. Przewodniczący Komisji Rewizyjnej informuje Zarząd Gminy o zmianach w planie kontroli nie później niż 7 dni przed datą rozpoczęcia kontroli.

§18

1. Zespół kontrolny sporządza protokół z kontroli w trzech egzemplarzach, z których jeden otrzymuje Przewodniczący Zarząd Gminy, drugi Przewodniczący Rady Gminy, a trzeci zostaje przedstawiony do zatwierdzenia przez Komisję Rewizyjną.

2. Protokół z kontroli powinien zawierać :

- 1) datę rozpoczęcia i zakończenia kontroli
- 2) skład osobowy zespołu kontrolnego
- 3) przedmiot kontroli
- 4) stwierdzony stan faktyczny
- 5) stwierdzenie zgodności lub niezgodności stanu faktycznego z prawem z powołaniem odpowiednich przepisów
- 6) wnioski pokontrolne

3. Zarząd Gminy lub kierownik jednostki organizacyjnej ma prawo do złożenia wyjaśnień i uwag do treści protokołu kontroli w terminie 7 dni od dnia jego otrzymania.

4. Komisja Rewizyjna zatwierdza protokół kontroli po uwzględnieniu wyjaśnień i uwag Zarządu Gminy lub po upływie terminu o którym mowa w ust. 3.

§19

Zatwierdzony protokół kontroli Przewodniczący Komisji Rewizyjnej przedkłada Przewodniczącemu Rady oraz Przewodniczącemu Zarządu.

CZĘŚĆ V

PRZYGOTOWANIE SESJI

§20

Projekt porządku obrad , miejsce oraz termin sesji Rady Gminy ustala Przewodniczący Rady Gminy w porozumieniu z Przewodniczącym Zarządu Gminy.

§21

1. Przewodniczący Rady Gminy zawiadamia pisemnie radnych o terminie sesji co najmniej 7 dni przed dniem obrad.

2. W zawiadomieniu o Sesji podaje się miejsce, datę i godzinę rozpoczęcia obrad oraz proponowany porządek obrad.

3. Zawiadomienie o Sesji Rady Gminy podaje się do wiadomości publicznej przez wywieszenie na tablicy ogłoszeń Urzędu Gminy.

§22

Listę osób zaproszonych na Sesję Rady Gminy ustala Przewodniczący Rady Gminy w uzgodnieniu z Przewodniczącym Zarządu Gminy.

CZĘŚĆ VI

PIERWSZA SESJA

§23

Pierwszą sesję nowo wybranej Rady Gminy zwołuje Przewodniczący Sejmiku Samorządowego w ciągu 7 dni po ogłoszeniu zbiorczych wyników wyborów do Rad na obszarze całego kraju.

§24

1. Pierwszą sesję nowo wybranej Rady Gminy prowadzi do czasu wyboru przewodniczącego Rady Gminy, przewodniczący poprzedniej kadencji .

2. Porządek obrad pierwszej sesji winien obejmować następujące sprawy :

- 1) złożenie ślubowania
- 2) wybór przewodniczącego Rady Gminy
- 3) wybór wiceprzewodniczących Rady Gminy
- 4) ustalenie terminu wyboru Wójta
- 5) poinformowanie Rady Gminy o stanie budżetu i innych ważnych sprawach dla Gminy.

§25

Rada Gminy dokonuje wyboru Wójta na najbliższej sesji zwołanej nie później niż 14 dni od dnia obrad pierwszej sesji .

CZĘŚĆ VII

ZASADY OBRADOWANIA

§26

1. Sesje Rady Gminy są jawne .

2. Rada Gminy może postanowić , że ze względu na ważny interes społeczności Gminy lub poszczególnych obywateli cała sesja względnie obrady nad określonymi punktami porządku obrad odbędą się przy drzwiach zamkniętych .

§27

1. Porządek obrad sesji winien zawierać :
 - 1) stwierdzenie quorum
 - 2) przyjęcie porządku obrad
 - 3) przyjęcie protokołu z poprzedniej sesji
 - 4) zapytania i wolne wnioski

2. Przy braku quorum przewodniczący Rady Gminy wyznacza nowy termin posiedzenia i zamyka obrady .

3. W przypadku stwierdzenia braku quorum podczas głosowania na Sesji Przewodniczący Rady Gminy zamyka obrady.
Wcześniej podjęte uchwały posiadają moc prawną.

§28

Prawo zgłaszania wniosków formalnych i merytorycznych w czasie sesji posiada tylko radny.

§29

Przewodniczący Rady Gminy udziela głosu poza kolejnością: Wójtowi i Radcy prawnemu.

§30

Z sesji Rady Gminy sporządzony jest protokół, zawierający przebieg obrad i podjęte rozstrzygnięcia.

§31

Protokół z sesji Rady Gminy po akceptacji przewodniczącego Rady Gminy dostępny jest do wglądu w Urzędzie Gminy .

§32

Radni mogą zgłaszać poprawki i uzupełnienia do protokołu z sesji do chwili przyjęcia protokołu przez Radę Gminy .

§33

O uwzględnieniu poprawek i uzupełnień decyduje przewodniczący Rady Gminy po uprzednim wysłuchaniu protokolanta .

CZĘŚĆ VIII

GŁOSOWANIE

§34

1. Uchwały Rady Gminy zapadają zwykłą większością głosów w głosowaniu jawnym oraz obecności co najmniej połowy składu Rady Gminy , chyba że przepisy prawne stanowią inaczej .

W przypadku równej liczby głosów rozstrzyga głos przewodniczącego Rady Gminy .

2. Rada Gminy na wniosek co najmniej pięciu radnych może zarządzić głosowanie tajne .

3. Zwykła większość głosów zostaje osiągnięta wówczas, gdy głosów za projektem uchwały jest więcej niż głosów przeciw.

Oznacza to, że przy ustalaniu wyników głosowania pomija się głosy tych radnych, którzy "wstrzymali się od głosu".

Bezwzględna większość głosów ma miejsce wówczas, gdy za kandydatem lub wnioskiem oddana została liczba głosów co najmniej o jeden większa od sumy pozostałych ważnie oddanych głosów ("przeciw" i "wstrzymujących się").

§35

1. Głosowanie jawne odbywa się przez podniesienie ręki.

2. Głosowanie jawne przeprowadza przewodniczący Rady Gminy niezwłocznie ogłaszając wyniki głosowania .

§36

Przy głosowaniu wniosków formalnych, alternatywnych oraz fragmentów treści merytorycznej uchwały przewodniczący Rady Gminy może zastosować głosowanie jawne uproszczone, rozpoczynając od wniosków najdalej idących, których przyjęcie wyklucza potrzebę dalszego głosowania

§37

1. Głosowanie tajne przeprowadza komisja skrutacyjna składająca się z przewodniczącego i co najmniej dwóch członków, wybierana spośród radnych w głosowaniu jawnym.

2. Przewodniczącego komisja skrutacyjna wybiera we własnym gronie informując Radę Gminy o podjętym rozstrzygnięciu.

§38

1. Do zadań komisji skrutacyjnej należy :

- 1) przygotowanie kart do głosowania
- 2) przedstawienie sposobu głosowania i wyjaśnienie wątpliwości w tym zakresie
- 3) przeprowadzenie głosowania
- 4) obliczenie głosów
- 5) sporządzenie protokołu z głosowania
- 6) odczytanie wyników głosowania

2. Głosy komisja skrutacyjna niezwłocznie kopertuje i wraz z protokołem przekazuje przewodniczącemu Rady Gminy .

§39

Uwzględniając wynik głosowania Przewodniczący Rady Gminy informuje o podjęciu stosownej uchwały .

CZĘŚĆ IX

RADNI

§40

1. Radny może kierować zapytania do organów Gminy korzystając z instytucji interpelacji .

2. Interpelacje winny być składane w formie pisemnej .

3. Podczas sesji Rady Gminy interpelacje mogą być składane w formie ustnej .

§41

Odpowiedzi na interpelacje udziela organ Gminy do którego interpelacja wpłynęła na zasadach i w trybie określonym w § 40 ust. 2 i 3.

PRZEWODNICZĄCY RADY GMINY

Marek Jankowski

Reklamacje z powodu niedoreczenia poszczególnych numerów
Dziennika Urzędowego Województwa Płockiego należy wnosić
do Wydziału Administracyjnego Urzędu Wojewódzkiego
w terminie 15 dni po otrzymaniu następnego numeru.

Wydawca: Urząd Wojewódzki w Płocku
Redakcja: Oddział Radców Prawnych UW
09 - 402 Płock, ul. Kolegialna 15
tel. 262-41-68 w. 161

Naczelny Redaktor: Radca prawny mgr Barbara Mieszkowska