



# DZIENNIK URZĘDOWY

---

## WOJEWÓDZTWA ZAMOJSKIEGO

---

Zamość, dnia 23 kwietnia 1998 r.

# Nr 10

**Treść :**

**Poz. :**

### ZARZĄDZENIE WOJEWODY ZAMOJSKIEGO

- 71 - Nr 30 z dnia 15 kwietnia 1998 r. w sprawie utworzenia Wojewódzkiego Ośrodka Ruchu Drogowego w Zamościu ..... 103

### OBWIESZCZENIE

- 72 - Kierownika Urzędu Rejonowego w Zamościu z dnia 10 kwietnia 1998 r. o rozwiązaniu porozumienia zawartego pomiędzy Kierownikiem UR w Zamościu a Zarządem Gminy Skierbieszów w sprawie powierzenia wykonywania zadań z zakresu ustawy z dnia 7 lipca 1994 r. „Prawo budowlane”. ..... 106

### UCHWAŁY RAD GMIN (MIAST)

- 73 - uchwała Nr L/224/98 Rady Miejskiej w Biłgoraju z dnia 25 lutego 1998 r. w sprawie zmiany miejscowego planu ogólnego zagospodarowania przestrzennego miasta Biłgoraja. .... 106
- 74 - uchwała Nr L/225/98 Rady Miejskiej w Biłgoraju z dnia 25 lutego 1998 r. w sprawie uchwalenia zmian miejscowego planu ogólnego zagospodarowania przestrzennego miasta Biłgoraja. .... 109
- 75 - uchwała Nr L/226/98 Rady Miejskiej w Biłgoraju z dnia 25 lutego 1998 r. w sprawie uchwalenia zmiany miejscowego planu szczegółowego zagospodarowania przestrzennego „Śródmieścia” miasta Biłgoraja. .... 121
- 76 - uchwała Nr L/227/98 Rady Miejskiej w Biłgoraju z dnia 25 lutego 1998 r. w sprawie uchwalenia zmiany miejscowego uproszczonego planu szczegółowego zagospodarowania przestrzennego terenu osiedla „Ogrody” w Biłgoraju. .... 123
- 77 - uchwała Nr XXV/130/98 Rady Gminy w Uchaniach z dnia 2 kwietnia 1998 r. w sprawie ustalenia planu sieci publicznych szkół podstawowych w Gminie Uchanie na rok szkolny 1998/99 oraz granic ich obwodów. .... 125

---

- 71 -

### ZARZĄDZENIE Nr 30 WOJEWODY ZAMOJSKIEGO

z dnia 15 kwietnia 1998 r.

w sprawie utworzenia Wojewódzkiego Ośrodka Ruchu Drogowego w Zamościu

Na podstawie art. 116 ustawy z dnia 20 czerwca 1997 r. Prawo o ruchu drogowym ( Dz.U. Nr 98, poz.602, Dz.U. Nr 123, poz.779 i Dz.U. Nr 160, poz.1086) postanawia się, co następuje:

#### § 1

1. Z dniem 1 maja 1998 roku tworzy się Wojewódzki Ośrodek Ruchu Drogowego w Zamościu, zwany dalej „Ośrodkiem”.
2. Ośrodek jest państwową osobą prawną, nad którą nadzór sprawuje Wojewoda Zamojski.

#### § 2

Siedzibą Ośrodka jest miasto Zamość, a terenem działania - Województwo Zamojskie.

#### § 3

1. Do głównych zadań Ośrodka należy organizowanie egzaminów państwowych sprawdzających kwalifikacje osób ubiegających się o uprawnienia do kierowania pojazdami oraz kierujących pojazdami.
2. Ośrodek może realizować inne zadania z zakresu bezpieczeństwa ruchu drogowego.

**§ 4**

Działalnością Ośrodka kieruje Dyrektor powoływany i odwoływany przez Wojewodę Zamojskiego.

**§ 5**

1. Ośrodek prowadzi samodzielną gospodarkę finansową na zasadach odrębnych, określonych w ustawie i aktach wykonawczych.
2. Składniki majątkowe nabyte na cele Ośrodka tworzą jego fundusz statutowy.
3. Ośrodek prowadzi odrębną ewidencję przychodów i kosztów związanych z egzaminowaniem i oddzielenie dla każdej innej działalności.

**§ 6**

Organizację Ośrodka określa STATUT, stanowiący załącznik do niniejszego zarządzenia.

**§ 7**

Wykonanie zarządzenia powierza się Dyrektorowi Wydziału Infrastruktury Technicznej Urzędu Wojewódzkiego w Zamościu.

**§ 8**

Zarządzenie zostanie opublikowane w Dzienniku Urzędowym Województwa Zamojskiego.

**§ 9**

Zarządzenie wchodzi w życie z dniem podpisania.

**mgr Marek Grzelaczyk**

**Załącznik do zarządzenia nr 30 Wojewody Zamojskiego z dnia 15 kwietnia 1998 r.**

**S T A T U T****WOJEWÓDZKIEGO OŚRODKA RUCHU DROGOWEGO****Dział I****POSTANOWIENIA OGÓLNE****§ 1**

Wojewódzki Ośrodek Ruchu Drogowego w Zamościu, zwany dalej Ośrodkiem, działa na podstawie ustawy z dnia 20 czerwca 1997 r. Prawo o ruchu drogowym (Dz.U. Nr 98, poz.602, Dz.U. Nr 123, poz.779 i Dz.U. Nr 160, poz.1086), zwanej dalej „ustawą”, oraz niniejszego statutu.

**§ 2**

1. Ośrodek jest państwową osobą prawną.
2. Siedzibą Ośrodka jest miasto Zamość.
3. Ośrodek tworzy Wojewoda i sprawuje nad nim nadzór.
4. Ośrodek działa na obszarze województwa zamojskiego.

**§ 3**

1. Do zadań Ośrodka należy organizowanie egzaminów państwowych sprawdzających kwalifikacje osób ubiegających się o uprawnienia do kierowania pojazdami oraz kierujących pojazdami.
2. Ośrodek może wykonywać inne zadania z zakresu bezpieczeństwa ruchu drogowego, w tym:
  - 1) kształcenie instruktorów nauki jazdy,

- 2) przeprowadzanie szkoleń dla kierowców naruszających zasady bezpieczeństwa ruchu drogowego,
- 3) prowadzenie praktycznych szkoleń doskonalących dla kierowców,
- 4) opiniowanie i współpracowanie z organizacjami i instytucjami w zakresie oznakowań dróg i ulic, stanu dróg oraz niebezpiecznych miejsc w ruchu drogowym,
- 5) organizowanie konkursów z zakresu wiedzy o bezpieczeństwie ruchu drogowego (teoretycznej i praktycznej),
- 6) organizowanie spotkań egzaminatorów z dziećmi i młodzieżą szkół podstawowych i ponadpodstawowych,
- 7) współpracowanie z ośrodkami szkolenia kandydatów na kierowców i kierowców w celu podniesienia poziomu jakości ich działania,
- 8) prowadzenie systemu stałego monitorowania przedsięwzięć wprowadzanych dla poprawy bezpieczeństwa ruchu drogowego.

## Dział II

### STRUKTURA OŚRODKA

#### Rozdział 1

##### Dyrektor Ośrodka

##### § 4

1. Organem Ośrodka jest Dyrektor Ośrodka powoływany i odwoływany przez Wojewodę, który także ustala jego wynagrodzenie. Dyrektor Ośrodka kieruje jego działalnością, reprezentuje go na zewnątrz i ponosi odpowiedzialność za realizację zadań Ośrodka określonych ustawą oraz niniejszym statutem.
2. Dyrektor Ośrodka jest uprawniony do dokonywania czynności prawnych samodzielnie, w imieniu Ośrodka.

##### § 5

1. Dyrektor Ośrodka działa przy pomocy zastępcy dyrektora, głównego księgowego, naczelników wydziałów Ośrodka.
2. Podział zadań pomiędzy Dyrektora Ośrodka, jego zastępcy i naczelników wydziałów określa Dyrektor Ośrodka w regulaminie organizacyjnym.
3. W razie nieobecności Dyrektora Ośrodka lub niemożności sprawowania przez niego funkcji, niezbędne czynności wykonuje jego zastępca.

##### § 6

Zastępca Dyrektora Ośrodka jest zatrudniany przez Dyrektora Ośrodka.

##### § 7

Dyrektor Ośrodka zatrudnia i zwalnia pracowników, jest dla nich pracodawcą w rozumieniu przepisów prawa pracy.

#### Rozdział 2

##### Organizacja Ośrodka

##### § 8

Szczegółowy tryb pracy oraz strukturę Ośrodka określa regulamin organizacyjny, ustalony przez Dyrektora Ośrodka.

##### § 9

Dyrektor Ośrodka może powoływać zespoły problemowe jako organy pomocnicze lub opiniodawczo-doradcze, w skład których mogą wchodzić pracownicy Ośrodka, przedstawiciele organów współpracujących z Ośrodkiem oraz eksperci.

## Rozdział 3

### Oddziały terenowe Ośrodka

#### § 10

Oddziały terenowe Ośrodka mogą być tworzone w miastach na zasadach określonych w ustawie, o której mowa w § 1 niniejszego statutu.

#### § 11

Oddziały terenowe Ośrodka tworzy, łączy i znosi Dyrektor Ośrodka.

#### § 12

Pracami oddziału terenowego Ośrodka kieruje kierownik oddziału, reprezentujący oddział na zewnątrz, odpowiedzialny przed Dyrektorem Ośrodka i działający w granicach określonych przez statut i pełnomocnictwa udzielane przez Dyrektora Ośrodka.

## Dział III

### ZASADY GOSPODARKI FINANSOWEJ OŚRODKA

#### § 13

Ośrodek prowadzi samodzielną gospodarkę finansową na zasadach określonych w art. 119 ustawy oraz zgodnie ze szczegółowymi warunkami gospodarki finansowej Ośrodka oraz szczegółowymi warunkami ewidencji przychodów i kosztów określonymi w rozporządzeniu wymienionym w art. 121, pkt 1 ustawy.

## Dział IV

### SYSTEM KONTROLI WEWNĘTRZNEJ

#### § 14

1. Za zorganizowanie i prawidłowe działanie kontroli wewnętrznej, a także należyte wykorzystywanie wyników kontroli, odpowiedzialny jest Dyrektor Ośrodka.
2. Czynności kontrolne w zakresie swojego działania, wykonują z urzędu także zastępca Dyrektora Ośrodka, główny księgowy i naczelnicy wydziałów.

#### § 15

Kontrola wewnętrzna jest sprawowana w postaci:

- 1) Kontroli bieżącej, polegającej na badaniu czynności w toku ich wykonywania w celu stwierdzenia, czy przebiegają one prawidłowo, w szczególności z punktu widzenia legalności i gospodarności; kontrola ta obejmuje również badanie rzeczywistego stanu rzeczowych i pieniężnych składników majątkowych oraz prawidłowości ich zabezpieczenia przed kradzieżą, zniszczeniem, uszkodzeniem i innymi szkodami,
- 2) Kontroli wynikowej, obejmującej badanie stanu faktycznego i dokumentów odzwierciedlających czynności już dokonane.

**§ 16**

W razie ujawnienia w toku kontroli czynu mającego cechy przestępstwa, kontrolujący niezwłocznie zawiadamia o tym Dyrektora Ośrodka, jak również zabezpiecza dokumenty i przedmioty stanowiące dowód przestępstwa oraz zawiadamia organy ścigania.

**§ 17**

Do przeprowadzenia kontroli uprawnia imienne upoważnienie wystawione przez Dyrektora Ośrodka.

**§ 18**

Kontrolujący podlega wyłączeniu od udziału w kontroli, jeżeli wyniki mogą dotyczyć jego praw lub obowiązków albo praw i obowiązków małżonka, krewnych i powinowatych bądź osób związanych z nimi z tytułu przysposobienia, opieki lub kurateli, a także innych osób bliskich.

**§ 19**

Pracownicy Ośrodka są zobowiązani do udzielania pomocy oraz udostępniania dokumentów.

**§ 20**

Wyniki kontroli stanowią podstawę podjęcia przez Dyrektora Ośrodka działań w celu zapobieżenia powstawaniu nieprawidłowości.

**DZIAŁ V****POSTANOWIENIA KOŃCOWE****§ 21**

Ośrodek, prowadząc korespondencję z innymi podmiotami będzie używał skrótu W.O.R.D.

- 72 -

## **OBWIESZCZENIE KIEROWNIKA URZĘDU REJONOWEGO W ZAMOŚCIU**

z dnia 10 kwietnia 1998 r.

Kierownik Urzędu Rejonowego w Zamościu podaje do publicznej wiadomości, że w oparciu o art.40 ustawy z dnia 22 marca 1990 roku o terenowych organach rządowej administracji ogólnej (Dz.U. Nr 21, poz.128 z późn. zmianami) i § 7 porozumienia zawartego pomiędzy Kierownikiem Urzędu Rejonowego w Zamościu, a Zarządem Gminy Skierbieszów w sprawie powierzenia wykonywania zadań należących do organów terenowej administracji rządowej z zakresu ustawy z dnia 7 lipca 1994 roku „Prawo budowlane” (Dz.U.Nr 89, poz.414), następuje rozwiązanie

w/w porozumienia z dnia 30 kwietnia 1998 roku na podstawie porozumienia stron.

Porozumienie opublikowane w Dzienniku Urzędowym Województwa Zamojskiego Nr 7, po.39 z 1995 roku ulega rozwiązaniu z dniem 30 kwietnia 1998 roku.

Od dnia 1 maja 1998 roku sprawy określone w porozumieniu prowadzi Kierownik Urzędu Rejonowego w Zamościu.

Kierownik Urzędu : mgr inż. Eugeniusz Cybulski

- 73 -

## **UCHWAŁA NR L/224/98 RADY GMINY MIEJSKIEJ W BIŁGORAJU**

z dnia 25 lutego 1998 r.

**w sprawie zmiany miejscowego planu ogólnego zagospodarowania przestrzennego miasta  
Biłgoraja**

Na podstawie art.18 ust.2 pkt 5 ustawy z dnia 8 marca 1990 r. o samorządzie terytorialnym (Dz.U. z 1996 r. Nr 13, poz.74, Nr 58, poz.261, Nr 106, poz.496 i Nr 132, poz.662 oraz z 1997 r. Nr 9, poz.43, Nr 106, poz.679, Nr 107, poz.686, Nr 113, poz.734 i Nr 123, poz.775) oraz art.26, art.28 ustawy z dnia 7 lipca 1994 roku o zagospodarowaniu przestrzennym (Dz.U. z 1994 r. Nr 89, poz.415, z 1996 r. Nr 106, poz.496, z 1997 r. Nr 111, poz.726, Nr 133, poz.885) Rada Miejska w Biłgoraju uchwała co następuje :

**§ 1**

Uchwała się zmianę miejscowego planu ogólnego zagospodarowania przestrzennego miasta Biłgoraja zatwierdzonego uchwałami Miejskiej Rady Narodowej w Biłgoraju Nr VI/29/89 z dnia 29 maja 1989 r. Nr VII/32/89 z dnia 31 sierpnia 1989 r. (Dz.Urz.Woj. Zamojskiego Nr 16, poz.291 i 292 z 1989 r.) ze zmianami wprowadzonymi uchwałami Rady Miejskiej w Biłgoraju Nr XXXIV/156/92 z dnia 17 września 1992 r. (Dz.Urz.Woj.Zamojskiego Nr 23,

poz.132 z 1992 r.), Nr XLVII/233/93 z dnia 25 października 1993 r. (Dz.Urz.Woj.Zamojskiego Nr 25, poz.131 z 1993 r.), Nr IX/40/94 z dnia 30 listopada 1994 r. (Dz.Urz.Woj.Zamojskiego Nr 27 poz.158 z 1994 r.), Nr XXXIX/169/97 z dnia 26 marca 1997 r. (Dz.Urz.Woj.Zamojskiego Nr 17, poz.85 z 1997 r.) - w obszarze działki nr geod. 54/10 położonej przy ul.Gen.Komorowskiego w Biłgoraju - składającą się z ustaleń zmiany planu określonych w paragrafie 2 i rysunku zmiany w skali 1:1000, stanowiącego załącznik Nr 1 do niniejszej uchwały.

## § 2

Ustalenia zmiany planu :

1) UZ.4. - teren usług zdrowia (na działce nr geod. 54/10 przy ul.Gen.Komorowskiego 20 o pow. 0,54 ha).

Teren przeznaczony pod realizację Domu Pomocy Społecznej. Realizacja inwestycji poprzez adaptację istniejącego zainwestowania (w tym obiektów budowlanych i infrastruktury technicznej) z możliwością dokonania remontów, rozbudowy, przebudowy, modernizacji, zmiany sposobu użytkowania oraz budowy nowych obiektów budowlanych, w tym kubaturowych o gabarycie do 4-ech kondygnacji.

Intensywność zabudowy brutto - 0,6. Przekształcenie funkcjonalno - przestrzenne istniejącego zainwestowania winno nastąpić z uwzględnieniem określonych wymogów technicznych, estetycznych, ochrony zdrowia i środowiska, wynikających z charakteru i funkcji terenu oraz jego sąsiedztwa. Wskazana realizacja na działce zieleni izolacyjnej i rekreacyjnej.

2) Komunikacja

-Teren dostępny poprzez wjazdy bramowe z istniejącej ulicy Gen.Komorowskiego (ulica zbiorcza), docelowa szerokość w liniach rozgraniczających - 25,0 m, szerokość jezdni - wg stanu ist.7,0 m, chodniki dwustronne oraz pasy zieleni izolacyjnej.

-Nieprzekraczalna linia zabudowy :  
- ulicy Gen.Komorowskiego :

-(dla obiektów nowobudowanych) wg istniejącego budynku 4 kond.,

-od krawędzi jezdni projektowanego dojazdu (nr geod. 54/7) - 6,0 m,

3) Zasady obsługi w zakresie infrastruktury technicznej:

-zaopatrzenie w wodę z wodociągu miejskiego wg warunków - określonych przez dostawcę,

-odprowadzenie ścieków sanitarnych docelowo do kanalizacji miejskiej,

-usuwanie nieczystości stałych do kontenerów usytuowanych na działce, opróżnianych okresowo,

-odprowadzenie wód opadowych do istniejącego kanału burzowego O 600 kanalizacji miejskiej,

-zaopatrzenie w energię elektryczną z istniejących sieci elektroenergetycznych wg warunków technicznych ustalonych przez zarządcę sieci,

-zaopatrzenie w gaz poprzez rozbudowę istniejącego systemu sieci rozdzielczej ś/ć przewidzianej dla osiedla „Piaski” zgodnie z warunkami technicznymi ustalonymi przez zarządcę sieci,

-telefonizacja z istniejącej sieci telekomunikacyjnej wg warunków technicznych ustalonych przez zarządcę sieci,

-ogrzewanie z kotłowni lokalnej z docelowym zastosowaniem paliw ekologicznych (gaz, olej, energia elektryczna) lub alternatywnie z miejskiej sieci ciepłowniczej po rozbudowie istniejącego systemu tych sieci w rejonie obsługi,

## § 3

Do czasu wprowadzenia usług zdrowia, jako docelowej funkcji terenu, dopuszcza się jego dotychczasowe użytkowanie.

## § 4

Stawkę procentową służącą naliczeniu opłat z tytułu wzrostu wartości nieruchomości objętej zmianą planu, określa się w wysokości 0 %.

## § 5

W obszarze objętym zmianą planu tracą moc ustalenia miejscowego planu ogólnego zagospodarowania przestrzennego miasta Biłgoraja zatwierdzonego uchwałami wymienionymi w § 1 niniejszej uchwały.

## § 6

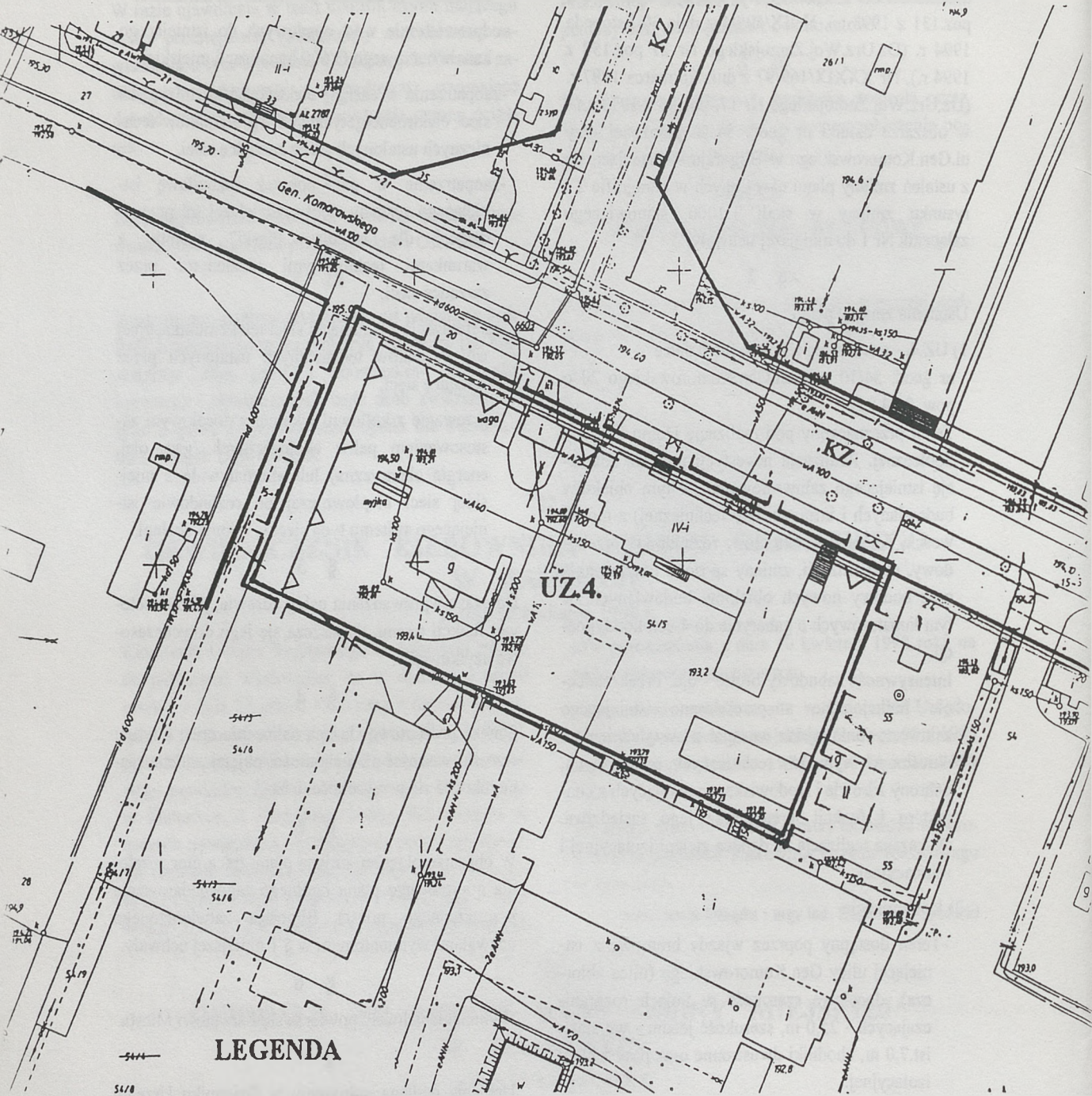
Wykonanie uchwały powierza się Zarządowi Miasta.

## § 7











Uchwała podlega ogłoszeniu w Dzienniku Urzędowym Województwa Zamojskiego i wchodzi w życie po upływie 14 dni od dnia jej ogłoszenia.

Przewodniczący Rady Miejskiej : Tomasz Książek

ZMIANA MIEJSCOWEGO PLANU ZAGOSPODAROWANIA  
PRZESTRZENNEGO MIASTA BIŁGORAJA



LEGENDA

- UZ. 4. TEREN USŁUG ZDROWIA
-  GRANICE TERENU OBJĘTEGO ZMIANĄ PLANU
-  LINIE ROZGRANICZAJĄCE TERENY O RÓŻNYCH FUNKCJACH  
LUB RÓŻNYCH ZASADACH ZAGOSPODAROWANIA
-  LINIE ZABUDOWY NIEPRZEKRACZALNE
- KZ ULICE ZBIORCZE
-  ISTNIEJĄCE LINIE ENERGETYCZNE NAPOWIETRZNE
-  ISTNIEJĄCE SIECI WODOCIĄGOWE
-  ISTNIEJĄCE KANAŁY SANITARNE
-  ISTNIEJĄCE KANAŁY DESZCZOWE
-  ISTNIEJĄCE LINIE TELEKOMUNIKACYJNE KABLOWE
-  OBIEKTY TRWAŁE PODLEGAJĄCE ADAPTACJI I ZMIANIE SPOSOBU  
UŻYTKOWNIA
-  GABARYT OBIEKTÓW - ILOŚĆ KONDYGNACJI

PROJEKTANT PLANÓW MIEJSCOWYCH

- 74

**UCHWAŁA NR L/225/98 RADY MIEJSKIEJ W BIŁGORAJU**

z dnia 25 lutego 1998 r.

**w sprawie uchwalenia zmian miejscowego planu ogólnego zagospodarowania przestrzennego miasta Biłgoraja**

Na podstawie art.18 ust.2 pkt 5 ustawy z dnia 8 marca 1990 r. o samorządzie terytorialnym (tekst jednolity Dz.U. Nr 13, poz.74, z 1996 r. z późniejszymi zmianami) oraz art.26 i 28 ustawy z dnia 7 lipca 1994 r. o zagospodarowaniu przestrzennym (Dz.U. Nr 89, poz.415 z późniejszymi zmianami) na wniosek Zarządu Miasta, po uzyskaniu niezbędnych opinii i uzgodnień Rada Miejska w Biłgoraju uchwała, co następuje :

**§ 1**

Uchwała się zmianę miejscowego planu ogólnego zagospodarowania przestrzennego miasta Biłgoraja zatwierdzonego uchwałami : Miejskiej Rady Narodowej w Biłgoraju Nr VI/29/89 z dnia 29 maja 1989 r., Nr VII/32/98 z dnia 31 sierpnia 1989 r. (Dz.Urz.Woj.Zamojskiego Nr 16, poz.291 i 292), ze zmianami wprowadzonymi uchwałami Rady Miejskiej w Biłgoraju : Nr XXXIV/156/92 z dnia 17 września 1992 r. (Dz.Urz.Woj.Zamojskiego Nr 23, poz.132), Nr XLVII/233/93 z dnia 25 października 1993 r. (Dz.Urz.Woj.Zamojskiego Nr 25, poz.131), Nr IX/40/94 z dnia 30 listopada 1994 r. (Dz.Urz.Woj.Zamojskiego Nr 27, poz.158), Nr XXXIX/169/97 z dnia 26 marca 1997 r. (Dz.Urz.Woj.Zamojskiego Nr 17, poz.85), składającą się z ustaleń zmian planu określonych w paragrafie 2 i rysunków w skali 1:1000, stanowiących załączniki od Nr 1 do Nr 8.

**§ 2**

1. Ustalenia zmian planu :

a) teren budownictwa mieszkaniowego jednorodzinnego - VIII 92 MNn o pow.0,05 ha (załącznik Nr 1)

-Wydziela się z terenu upraw polowych teren o powierzchni 500m<sup>2</sup> z przeznaczeniem pod budownictwo jednorodzinne. Zabudowa budynkiem mieszkalnym jednorodzinny o wysokości do 2 kondygnacji z poddaszem, z możliwością wykorzystania poddasza na cele mieszkalne oraz budynkiem gospodarczym o wysokości zabudowy 1 kondygnacji. Możliwość realizacji usług nieuciążliwych w parterze budynku mieszkalnego lub wyodrębnionym budynku wolnostojącym.

-komunikacja

ul.Zacisze o pow.0,02 ha jako droga lokalna miejska o symbolu 02 Dw, szer.w liniach rozgraniczających wg stanu istniejącego i linii zabudowy min.8,0 m od krawędzi jezdni dla budynku mieszkalnego.

-uzbrojenie terenu :

-zaopatrzenie w wodę z ujęcia lokalnego, docelowo z sieci wodociągowej,

-odprowadzenie ścieków czasowo do szczelnego zbiornika bezodpływowego, docelowo do miejskiej kanalizacji sanitarnej,

-zaopatrzenie w energię ciepłą z kotłowni indywidualnej wbudowanej, opalanej paliwem stałym, płynnym lub gazowym,

-zaopatrzenie w energię elektryczną z napowietrznej sieci elektroenergetycznej wg warunków zarządcy sieci,

-wywóz nieczystości stałych na miejskie wysypisko śmieci po uprzednim czasowym składowaniu do szczelnych pojemników usytuowanych na terenie działki.

b) teren budownictwa mieszkaniowego jednorodzinnego - IV 19 MNn o pow.0,2280 ha (załącznik Nr 2)

-teren budownictwa mieszkaniowego jednorodzinnego - realizacja 3 działek budowlanych po 760 m<sup>2</sup> każda. Zabudowa budynkami mieszkalnymi jednorodziennymi w zabudowie wolnostojącej, wysokość zabudowy do 2 kondygnacji z poddaszem, z możliwością wykorzystania poddasza na cele mieszkalne oraz budynkami gospodarczymi o wysokości zabudowy 1 kondygnacji. Możliwość realizacji usług nieuciążliwych w parterze budynku mieszkalnego lub wyodrębnionym budynku wolnostojącym. Realizacja zabudowy w granicach władania.

-komunikacja

ul.Partyzantów o pow.0,09 ha, szer.w liniach rozgraniczających jak w stanie istniejącym, linia zabudowy min.12,0 m od krawędzi jezdni dla budynków mieszkalnych.

-uzbrojenie terenu :

-zaopatrzenie w wodę z wodociągu miejskiego wg warunków zarządcy sieci,

-odprowadzenie ścieków czasowo do szczelnego zbiornika bezodpływowego, docelowo do miejskiej kanalizacji sanitarnej,

- zaopatrzenie w energię ciepłą z kotłowni indywidualnej wbudowanej, opalanej paliwem stałym, płynnym lub gazowym,
  - zaopatrzenie w energię elektryczną z sieci elektroenergetycznej wg warunków zarządcy sieci,
  - wywóz nieczystości stałych na miejskie wysypisko śmieci po uprzednim czasowym składowaniu do szczelnych pojemników usytuowanych na terenie działki.
- c) teren budownictwa mieszkaniowego jednorodzinnego - VII 67 MNn o pow.0,1440 ha (załącznik Nr 3)
- teren budownictwa mieszkaniowego. Zabudowa budynkiem mieszkalnym jednorodzinnym w zabudowie wolnostojącej, wysokość zabudowy do 2 kondygnacji z poddaszem, z możliwością wykorzystania poddasza na cele mieszkalne oraz budynkiem gospodarczym o wysokości zabudowy 1 kondygnacji. Możliwość realizacji usług nieuciążliwych w parterze budynku mieszkalnego lub wyodrębnionym budynku wolnostojącym. Realizacja zabudowy w granicach władania
  - Na terenie projektowanej zabudowy mieszkaniowej jednorodzinnej występuje zarejestrowane osadnictwo neolityczne kultury pucharów lejkowatych. Prace ziemne na w/wym. terenie należy prowadzić pod nadzorem archeologicznym.
  - komunikacja  
ul.Spokojna (nieurządzona), szer.4,0 m, linia zabudowy min.12,0 m od granicy drogi,
  - uzbrojenie terenu :
    - zaopatrzenie w wodę z ujęcia lokalnego, docelowo z sieci wodociągowej wg warunków zarządcy sieci,
    - odprowadzenie ścieków czasowo do szczelnego zbiornika bezodpływowego, docelowo do miejskiej kanalizacji sanitarnej,
    - zaopatrzenie w energię ciepłą z kotłowni indywidualnej wbudowanej, opalanej paliwem stałym, płynnym lub gazowym,
    - zaopatrzenie w energię elektryczną z sieci elektroenergetycznej wg warunków zarządcy sieci,
    - wywóz nieczystości stałych na miejskie wysypisko śmieci po uprzednim czasowym składowaniu do szczelnych pojemników usytuowanych na terenie działki.
- Plan wprowadza ograniczenia.  
Południowa granicę działki ustala się w odległości 5,0 m od górnej krawędzi rowu melioracyjnego.
- d) teren budownictwa mieszkaniowego jednorodzinnego - III 42 Mnn o pow.0,2498 ha (załącznik Nr 4)
- teren budownictwa mieszkaniowego jednorodzinnego. Zabudowa budynkami mieszkalnymi jednorodzinnymi wysokość zabudowy do 2 kondygnacji z poddaszem, z możliwością wykorzystania poddasza na cele mieszkalne oraz budynkiem gospodarczym o wysokości zabudowy 1 kondygnacji. Możliwość realizacji usług nieuciążliwych w parterze budynku mieszkalnego lub wyodrębnionym budynku wolnostojącym. Istnieje możliwość podziału terenu na działki budowlane z dostępem do ulicy Janusza Kusocińskiego, pod zabudowę jednorodzinną wolnostojącą , bliźniaczą lub szeregową.
  - komunikacja  
ul.Janusza Kusocińskiego, szer.w liniach rozgraniczających 12,0 m, szerokość jezdni 6,0 m, linia zabudowy 8,0 m od krawędzi jezdni.
  - uzbrojenie terenu :
    - zaopatrzenie w wodę z wodociągu miejskiego wg warunków zarządcy sieci,
    - odprowadzenie ścieków do miejskiej kanalizacji sanitarnej,
    - zaopatrzenie w energię ciepłą z kotłowni indywidualnej wbudowanej, opalanej paliwem stałym, płynnym lub gazowym,
    - zaopatrzenie w energię elektryczną z sieci elektroenergetycznej wg warunków zarządcy sieci,
    - wywóz nieczystości stałych na miejskie wysypisko śmieci po uprzednim czasowym składowaniu do szczelnych pojemników usytuowanych na terenie działki.
- e) teren budownictwa mieszkaniowego jednorodzinnego - II 67 MNn o pow.0,2111 ha (załącznik Nr 5)
- Teren budownictwa mieszkaniowego jednorodzinnego. Zabudowa budynkiem mieszkalnym jednorodzinnym w zabudowie wolnostojącej, wysokość do 2 kondygnacji z poddaszem, z możliwością wykorzystania poddasza na cele mieszkalne oraz budynkiem gospodarczym o wysokości zabudowy 1 kondygnacji. Możliwość realizacji usług nieuciążliwych w parterze budynku mieszkalnego lub wyodrębnionym budynku wolnostojącym.
  - komunikacja  
Droga gruntowa dojazdowa w stanie istniejącym o szer.4,0 m, linia zabudowy wg stanu istniejącego.
  - uzbrojenie terenu :
    - zaopatrzenie w wodę z wodociągu miejskiego,

- odprowadzenie ścieków czasowo do szczelnego zbiornika bezodpływowego, docelowo do miejskiej kanalizacji sanitarnej,
  - zaopatrzenie w energię ciepłą z kotłowni indywidualnej wbudowanej, opalanej paliwem stałym, płynnym lub gazowym,
  - zaopatrzenie w energię elektryczną z sieci elektroenergetycznej wg warunków zarządcy sieci,
  - wywóz nieczystości stałych na miejskie wysypisko śmieci po uprzednim czasowym składowaniu do szczelnych pojemników usytuowanych na terenie działki.
- Plan wprowadza ograniczenia.
- Północną granicę działki ustala się w odległości 5,0 m od górnej krawędzi rowu melioracyjnego
- f) teren zabudowy mieszkaniowej jednorodzinnej - VII 66 MNn o pow.0,3655 ha (załącznik Nr 6)
- Teren budownictwa mieszkalnego jednorodzinnego, podzielony na 4 działki pod warunkiem wydzielenia dojazdu i dojazdu w postaci ciągu pieszo - jezdni o szerokości nie mniejszej niż 5,0 m. Zabudowa budynkami mieszkalnymi wolnostojącymi o wysokości do 2 kondygnacji z poddaszem, z możliwością wykorzystania poddasza na cele mieszkalne oraz budynkami gospodarczymi o wysokości zabudowy 1 kondygnacji z możliwością lokalizacji przy granicy działki. Możliwość realizacji usług nieuciążliwych w parterach budynków mieszkalnych lub wyodrębnionym budynku wolnostojącym. Podział na działki budowlane winien być zgodny z rysunkiem zmiany planu. Dopuszcza się działki stanowiące ich wielokrotność. Na wydzielonej działce od ul.Krzyszowskiej możliwość realizacji odrębnego obiektu z przeznaczeniem pod usługi typu nieuciążliwego, w liniach rozgraniczających min.12,0 m od krawędzi jezdni ul.Krzyszowskiej. Lokalizacja obiektów musi być zgodna z obowiązującymi warunkami technicznymi zabudowy i zagospodarowania terenu.
  - Na terenie projektowanej zabudowy mieszkaniowej jednorodzinnej występuje zarejestrowane osadnictwo neolityczne kultury pucharów lejkowatych. Prace ziemne na w/wym. Terenie należy prowadzić pod nadzorem archeologicznym.
  - komunikacja  
ul.Krzyszowska (ciąg drogi krajowej - 858) Zamość - Tarnobrzeg, szerokość jezdni w liniach rozgraniczających zmienna 20,0-30,0 m, szerokość jezdni 7,0 m linia zabudowy min.25,0 m od krawędzi jezdni dla budynku mieszkalnego.  
01 Kx - ciąg pieszo - jezdni szerokość w liniach
- rograniczających 5,0 m, szerokość jezdni 4,0 m, linia zabudowy 6,0 m od krawędzi jezdni.
  - uzbrojenie terenu :
    - zaopatrzenie w wodę z wodociągu miejskiego na warunkach określonych przez zarządcę sieci indywidualnym przyłączem,
    - odprowadzenie ścieków czasowo do miejskiej kanalizacji sanitarnej w ul.Krzyszowskiej na warunkach określonych przez zarządcę sieci indywidualnym przyłączem,
    - zaopatrzenie w energię ciepłą z kotłowni indywidualnej wbudowanej, opalanej paliwem stałym, płynnym lub gazowym,
    - zaopatrzenie w energię elektryczną z sieci elektroenergetycznej wg warunków zarządcy sieci indywidualnym przyłączem,
    - wywóz nieczystości stałych na miejskie wysypisko śmieci po uprzednim czasowym składowaniu do szczelnych pojemników usytuowanych na terenie działki.
- g) teren zabudowy mieszkaniowej jednorodzinnej - II 68 MNn o pow.1,4585 ha (załącznik Nr 7)
- Teren budownictwa mieszkaniowego jednorodzinnego, podzielony na 7 działek. Zabudowa budynkami mieszkalnymi wolnostojącym o wysokości do 2 kondygnacji z poddaszem, z możliwością wykorzystania poddasza na cele mieszkalne oraz budynkami gospodarczymi o wysokości zabudowy 1 kondygnacji. Możliwość realizacji usług nieuciążliwych w parterach budynków mieszkalnych lub wyodrębnionym budynku wolnostojącym. Możliwość realizacji usług związanych z obsługą ruchu turystycznego i wypoczynku świątecznego. Wymagane zsynchronizowane i estetyczne rozwiązania architektoniczne budynków. Podział na działki budowlane winien być zgodny z rysunkiem zmiany planu. Dopuszcza się działki stanowiące wielokrotność działki podstawowej. Powierzchnia działki nie powinna być mniejsza niż 700 m<sup>2</sup>. Lokalizacja obiektów musi być zgodna z obowiązującymi warunkami technicznymi zabudowy i zagospodarowania terenu.
  - komunikacja  
01 Dw - droga dojazdowa szer. w liniach rozgraniczających min.10,0 m szer. jezdni 5,0 m z placem nawrotowym, linia zabudowy min.6,0 m od krawędzi jezdni.
  - uzbrojenie terenu :
    - zaopatrzenie w wodę z wodociągu miejskiego na warunkach określonych przez zarządcę sieci,

- odprowadzenie ścieków czasowo do szczelnego zbiornika bezodpływowego, docelowo do miejskiej kanalizacji sanitarnej na warunkach określonych przez zarządcę sieci ,
- zaopatrzenie w energię ciepłą z kotłowni indywidualnej wbudowanej, opalanej paliwem stałym, płynnym lub gazowym,
- zaopatrzenie w energię elektryczną z sieci elektroenergetycznej wg warunków zarządcy sieci,
- wywóz nieczystości stałych na miejskie wysypisko śmieci po uprzednim czasowym składowaniu do szczelnych pojemników usytuowanych na terenie działki.

Plan wprowadza ograniczenia.

1. Przebieg linii energetycznej 15 kV napowietrznej - obowiązuje strefa ochronna 15,0 m. zakaz lokalizowania budynków mieszkaniowych w odległości mniejszej niż 7,5 m od skrajnego przewodu. W pasie ochronnym zakaz sadzenia wysokich drzew.
  2. Północną granicę działki na odcinku rzeki Osa ustala się w odległości 5,0 m od górnej krawędzi rzeki.
- h) teren zabudowy mieszkaniowej jednorodzinnej
- II 66 Mnn o pow.0,1800 ha (załącznik Nr 8)
  - teren budownictwa mieszkaniowego jednorodzinnego, dwie działki budowlane; działka Nr 155 o pow.770 m<sup>2</sup>, działka Nr 153 o pow.1030 m<sup>2</sup>. Adaptacja stanu istniejącego zabudowy z możliwością modernizacji, rozbudowy i nadbudowy istniejących budynków mieszkalnych. Zabudowa budynkami mieszkalnymi wolnostojącymi lub bliźniaczymi o wysokości do 2 kondygnacji z poddaszem, z możliwością wykorzystania poddasza na cele mieszkalne, lokalizacja budynków mieszkalnych przy granicy działki po uzyskaniu zgody właściciela działki sąsiedniej oraz budynkami gospodarczymi o wysokości zabudowy 1 kondygnacji. Możliwość realizacji usług nieuciążliwych w parterach budynków mieszkalnego lub wyodrębnionym budynku wolnostojącym.

-komunikacja

ul.Janowska (urządzona), szerokość w liniach rozgraniczających jak w stanie istniejącym linia zabudowy min.12,0 m od krawędzi jezdni.

-uzbrojenie terenu :

- zaopatrzenie w wodę z ujęcia lokalnego, docelowo z wodociągu miejskiego na warunkach określonych przez zarządcę sieci,
- odprowadzenie ścieków czasowo do szczelnego zbiornika bezodpływowego, docelowo do miejskiej kanalizacji sanitarnej na warunkach określonych przez zarządcę sieci,

-zaopatrzenie w energię ciepłą z kotłowni indywidualnej wbudowanej, opalanej paliwem stałym, płynnym lub gazowym,

-zaopatrzenie w energię elektryczną z sieci elektroenergetycznej wg warunków zarządcy sieci,

-wywóz nieczystości stałych na miejskie wysypisko śmieci po uprzednim czasowym składowaniu do szczelnych pojemników usytuowanych na terenie działki.

Plan wprowadza ograniczenia :

1. Przebieg linii energetycznej 15 kV napowietrznej. Obowiązuje strefa ochronna 15,0 m. Zakaz lokalizacji budynków mieszkalnych w odległości mniejszej niż 7,50 m od skrajnego przewodu. W pasie ochronnym zakaz sadzenia wysokich drzew.

### § 3

Stawkę procentową służącą naliczaniu opłat z tytułu wzrostu wartości nieruchomości objętych zmianami planu określa się w wysokości 10 %.

### § 4

W obszarze objętym zmianami planu tracą moc ustalenia Miejscowego planu ogólnego zagospodarowania przestrzennego miasta Biłgoraja zatwierdzonego uchwałami wymienionymi w § 1 niniejszej uchwały.

### § 5

Wykonanie uchwały powierza się Zarządowi Miasta.

### § 6

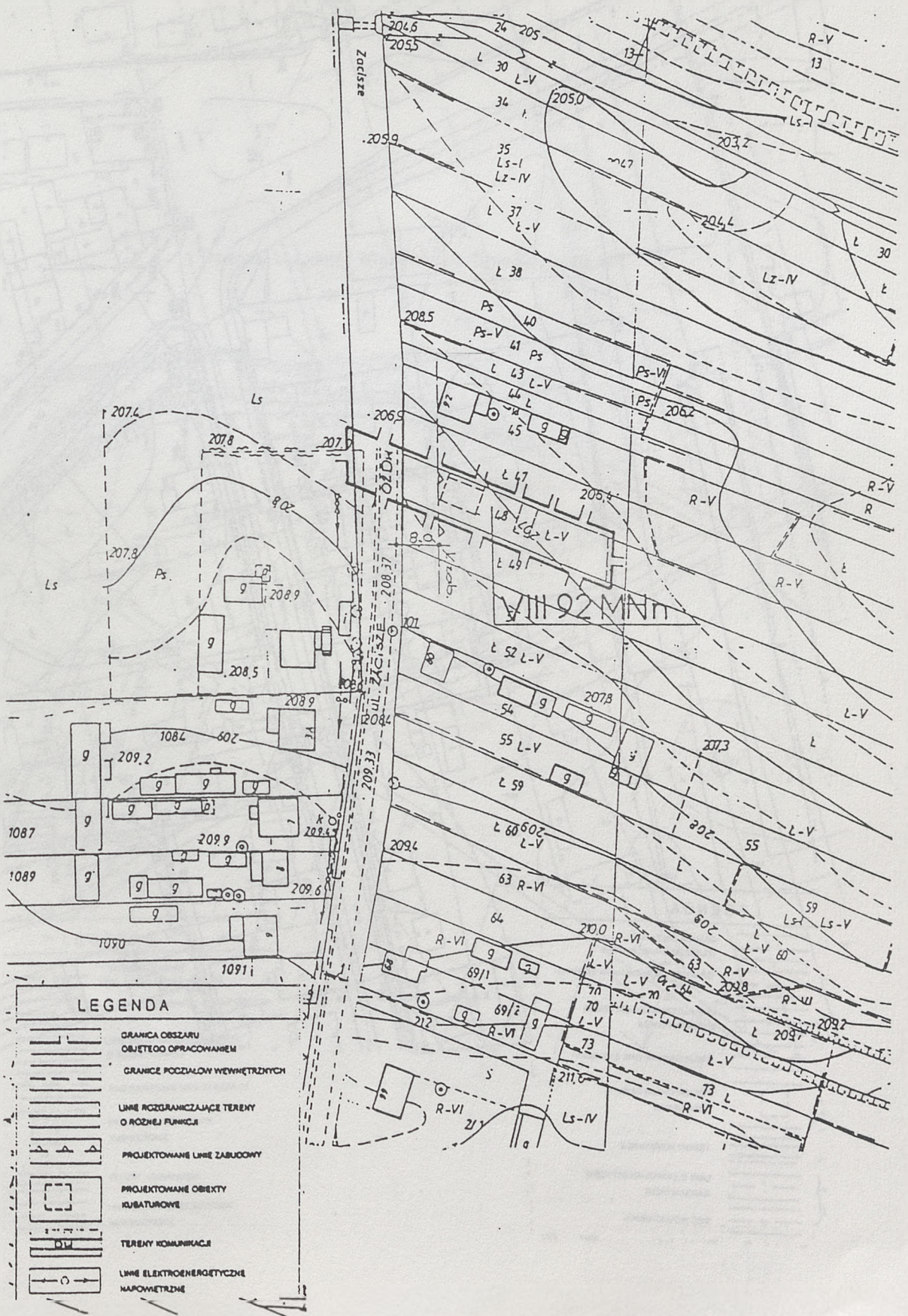
Uchwała podlega ogłoszeniu w Dzienniku Urzędowym Województwa zamojskiego i wchodzi w życie po upływie 14 dni od dnia jej ogłoszenia.

Przewodniczący Rady Miejskiej : Tomasz Książek

# ZMIANA MIEJSCOWEGO PLANU OGÓLNEGO ZAGOSPODAROWANIA PRZESTRZENNEGO MIASTA BIŁGORAJA

rysunek zmiany plany

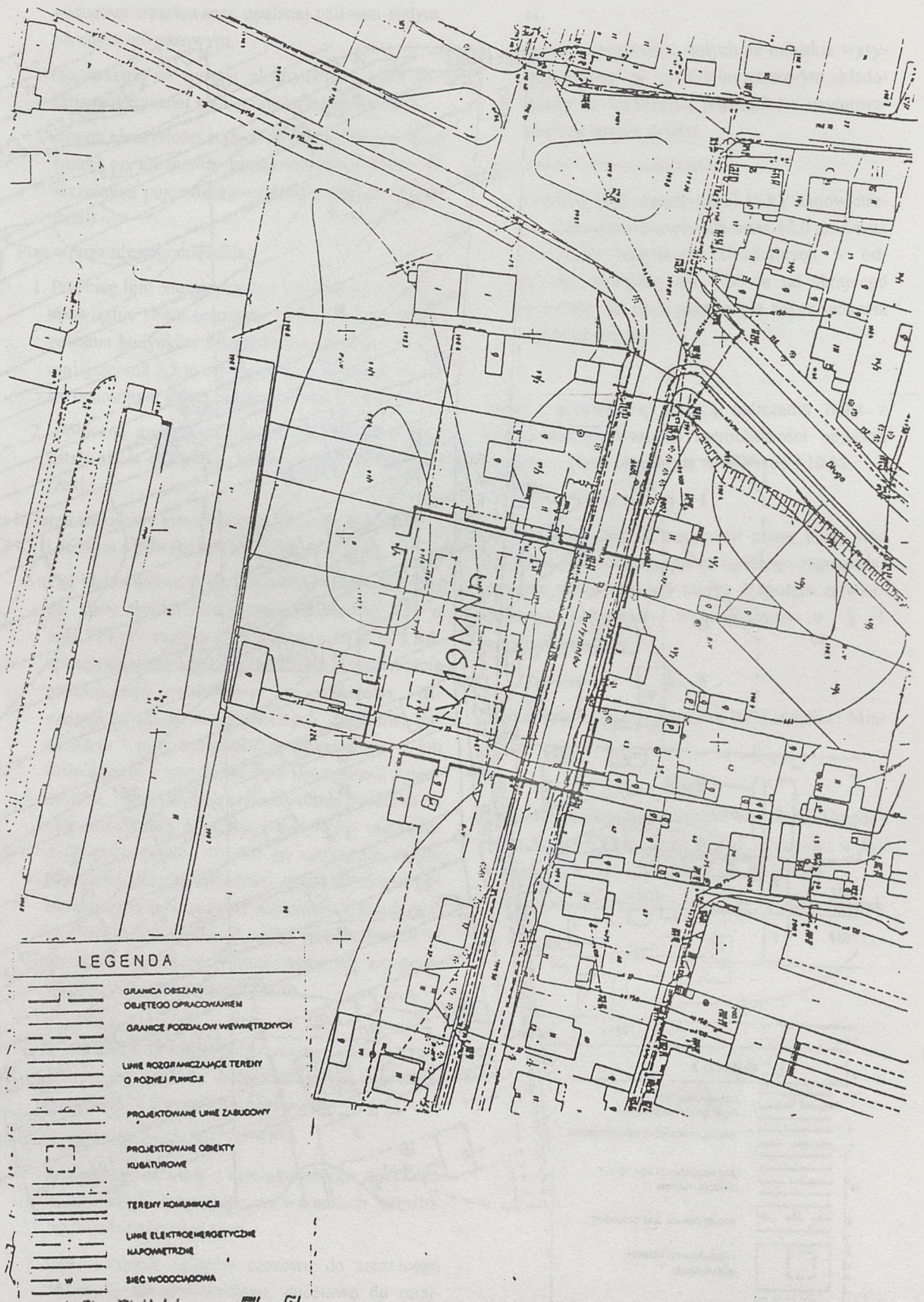
skala 1:1000



# ZMIANA MIEJSCOWEGO PLANU OGÓLNEGO ZAGOSPODAROWANIA PRZESTRZENNEGO MIASTA BIAŁOGORAJA

rysunek zmiany plany

skala 1:1000



# ZMIANA MIEJSCOWEGO PLANU OGÓLNEGO ZAGOSPODAROWANIA PRZESTRZENNEGO MIASTA BIŁGORAJA







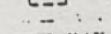
rysunek zmiany plany

skala 1:1000



Dziennik Urzędowy Województwa Zamojskiego Nr 10

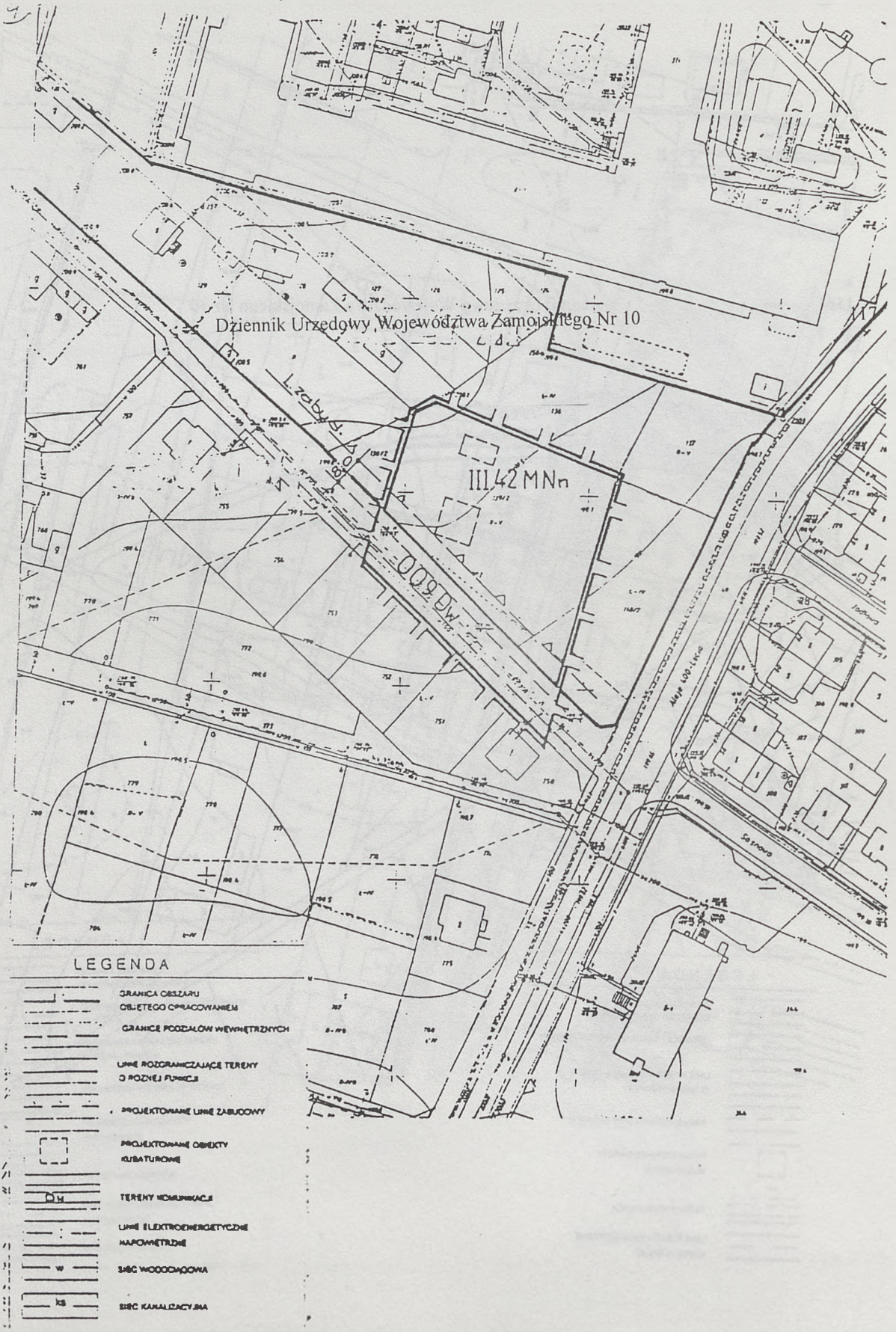
## LEGENDA

-  GRANICA OBSZARU OBJĘTEGO OPRACOWANIEM
-  GRANICE PODZIAŁÓW WEWNĘTRZNYCH
-  LINIE ROZGRANICZAJĄCE TERENY O RÓDNEJ FUNKCJI
-  PROJEKTOWANE LINIE ZABUDOWY
-  PROJEKTOWANE OBIEKTY KUBATUROWE
-  TERENY KOMUNIKACJI
-  LINIE ELEKTROENERGETYCZNE NAPIĘCIOWE

# ZMIANA MIEJSCOWEGO PLANU OGÓLNEGO ZAGOSPODAROWANIA PRZESTRZENNEGO MIASTA BILGORAJA

rysunek zmiany plany

skala 1:1000

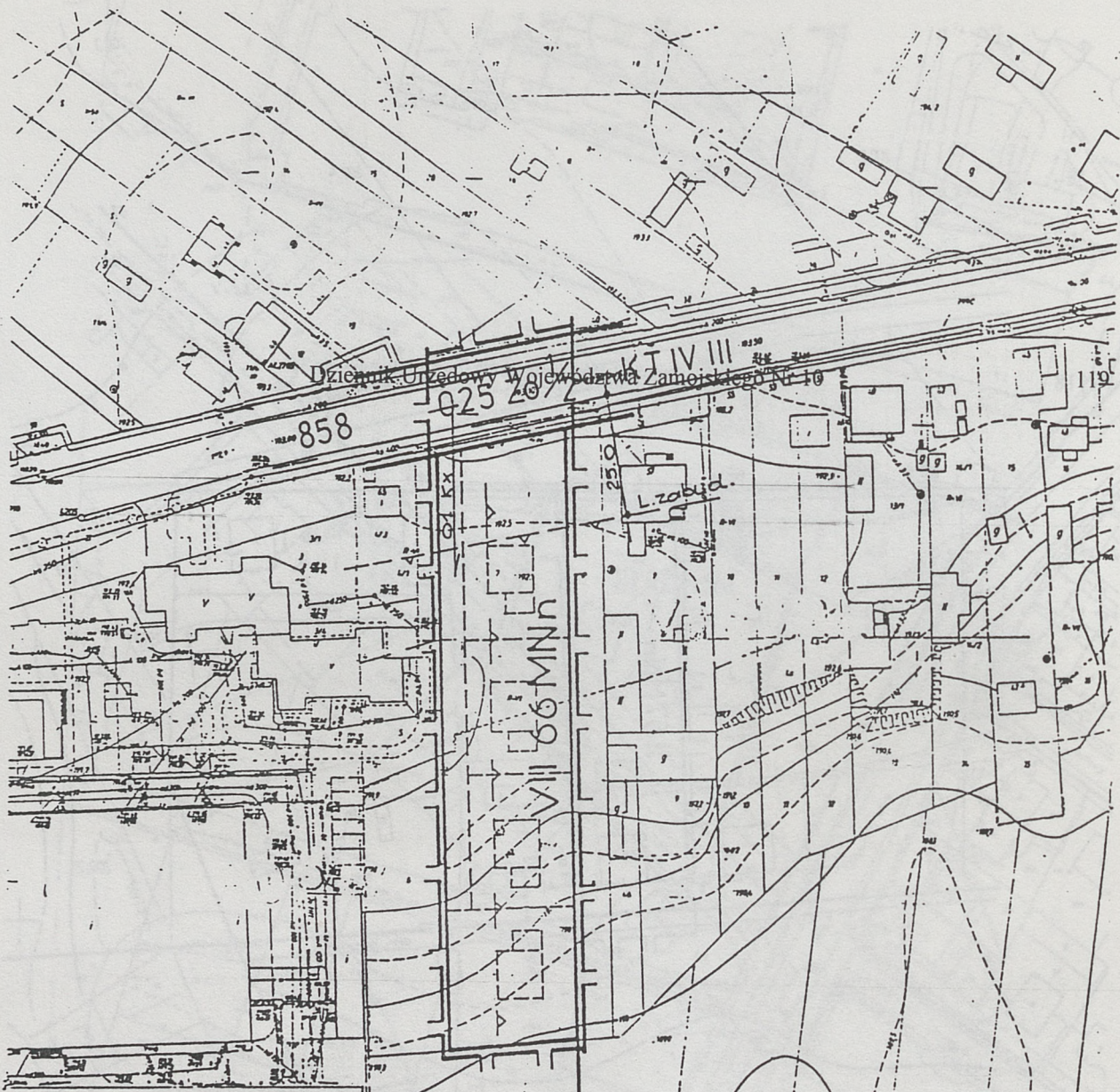













# ZMIANA MIEJSCOWEGO PLANU OGÓLNEGO ZAGOSPODAROWANIA PRZESTRZENNEGO MIASTA BIŁGORAJA

rysunek zmiany plany

skala 1:1000

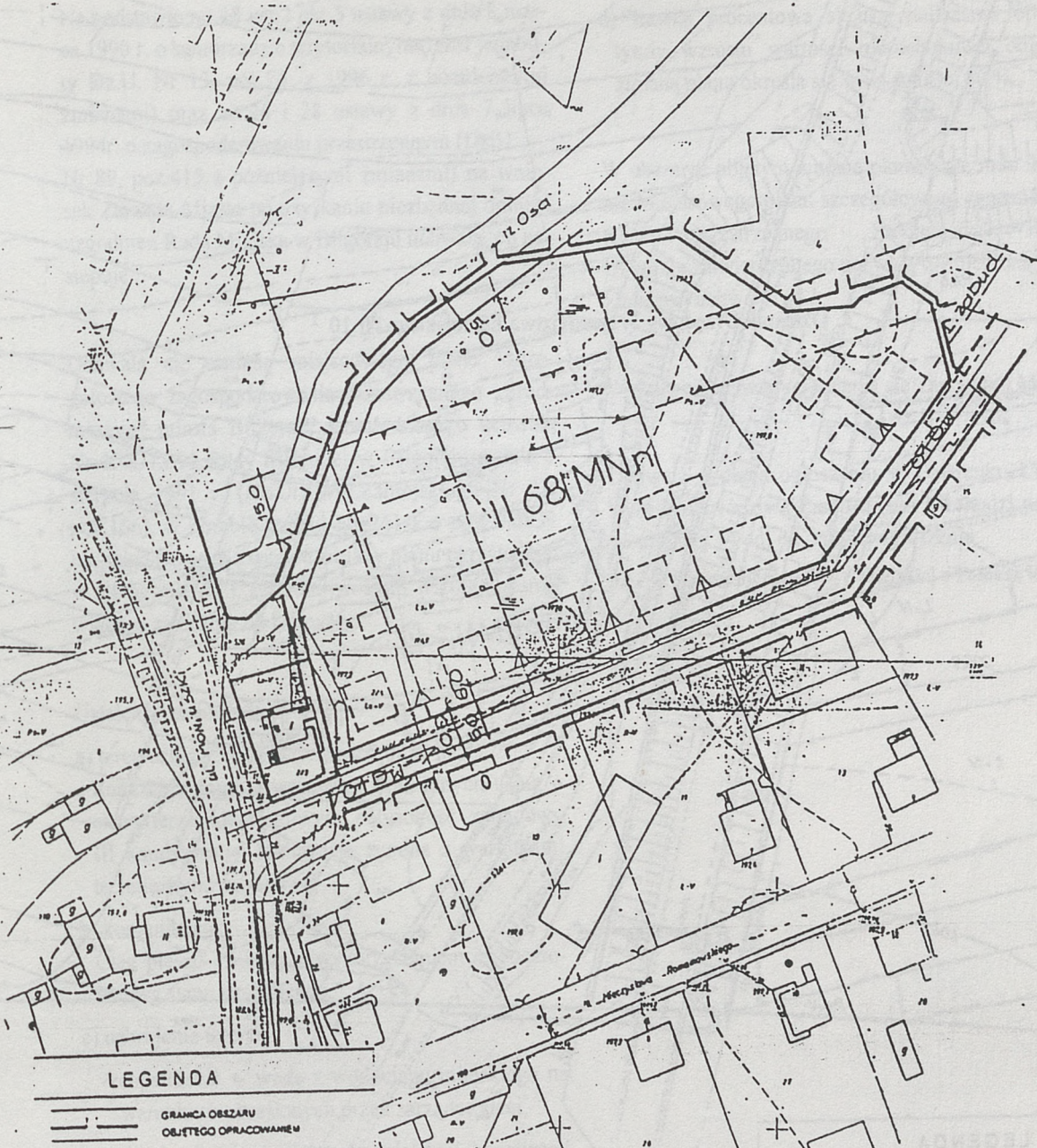


## LEGENDA










-  GRANICA OBSZARU OBJĘTEGO OPRACOWANIEM
-  GRANICE PODZIAŁÓW WEWNĘTRZNYCH
-  LINIE ROZGRANICZAJĄCE TERENY O RÓDNEJ FUNKCJI
-  PROJEKTOWANE LINIE ZABUDOWY
-  PROJEKTOWANE OBIEKTY KUBATUROWE
-  TERENY KOMUNIKACJI
-  LINIE ELEKTROENERGETYCZNE NAPIĘCIOWE
-  SIĘĆ WODOCIĄGOWA
-  SIĘĆ KANALIZACYJNA

# ZMIANA MIEJSCOWEGO PLANU OGÓLNEGO ZAGOSPODAROWANIA PRZESTRZENNEGO MIASTA BIŁGORAJA

rysunek zmiany plany • skala 1:1000

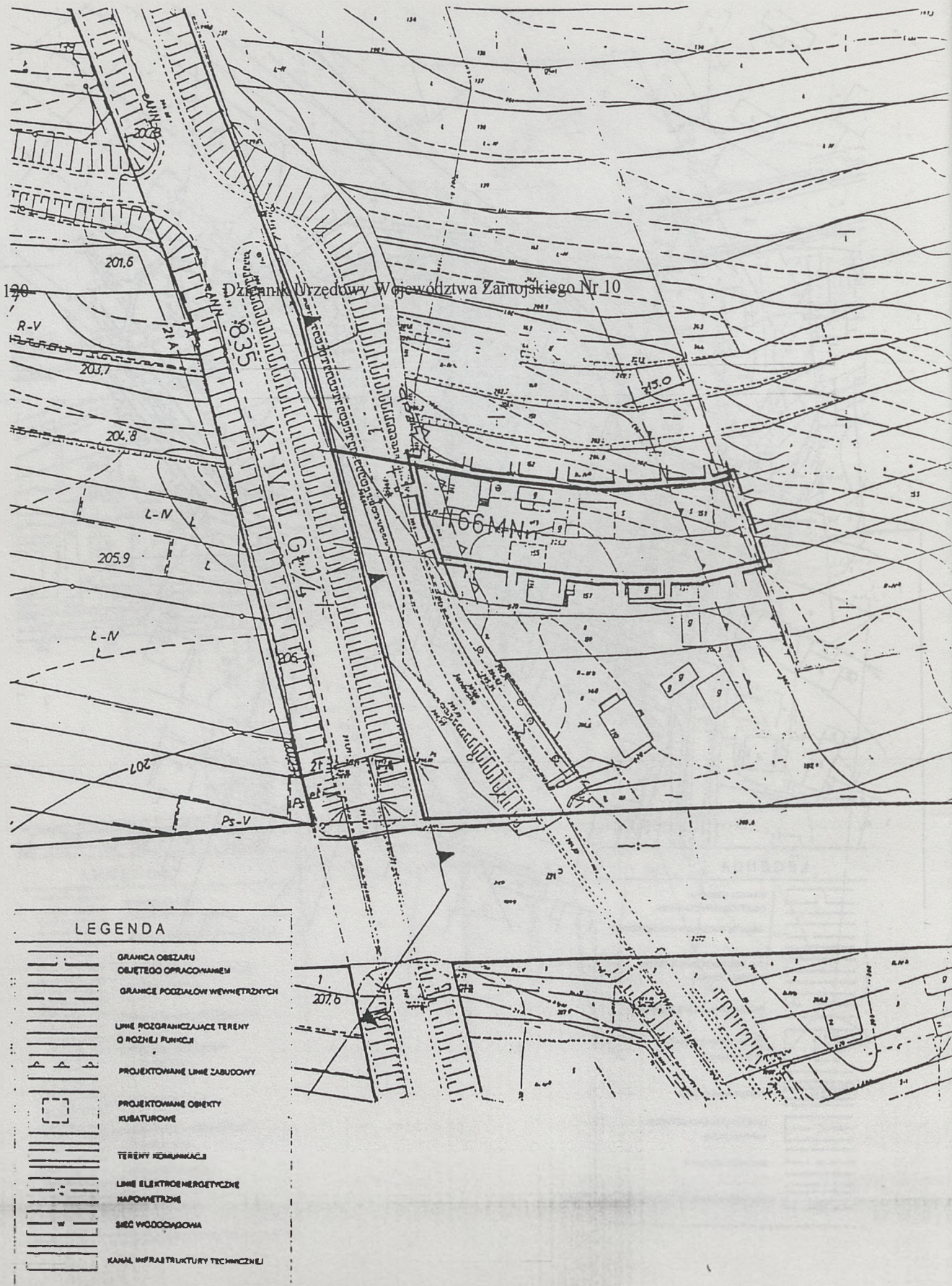


## LEGENDA

-  GRANICA OBSZARU OBJĘTEGO OPACOWANIEM
-  GRANICE POZIOMÓW WEWNĘTRZNYCH
-  LINIE ROZGRANICZAJĄCE TERENY O RÓŻNEJ FUNKCJI
-  PROJEKTOWANE LINIE ZABUDOWY
-  PROJEKTOWANE OBIEKTY KUBATUROWE
-  TERENY KOMUNIKACJI
-  LINIE ELEKTROENERGETYCZNE NAPIĘCIOWE
-  BIEG WODOCIĄGÓW
-  KANAŁY INFRASTRUKTURY TECHNICZNEJ

# ZMIANA MIEJSCOWEGO PLANU OGÓLNEGO ZAGOSPODAROWANIA PRZESTRZENNEGO MIASTA BIŁGORAJA

rysunek zmiany plany      skala 1:1000



- 75 -

**UCHWAŁA NR L/226/98 RADY MIEJSKIEJ W BIŁGORAJU**

z dnia 25 lutego 1998 r.

**w sprawie uchwalenia zmiany miejscowego planu szczegółowego zagospodarowania przestrzennego „Śródmieścia” miasta Biłgoraja**

Na podstawie art.18 ust.2 pkt 5 ustawy z dnia 8 marca 1990 r. o samorządzie terytorialnym (tekst jednolity Dz.U. Nr 13, poz.74, z 1996 r. z późniejszymi zmianami) oraz art.26 i 28 ustawy z dnia 7 lipca 1994r. o zagospodarowaniu przestrzennym (Dz.U.

Nr 89, poz.415 z późniejszymi zmianami) na wniosek Zarządu Miasta po uzyskaniu niezbędnej opinii i uzgodnień Rada Miejska w Biłgoraju uchwała, co następuje :

**§ 1**

Uchwała się zmianę miejscowego planu szczegółowego zagospodarowania przestrzennego „Śródmieścia” miasta Biłgoraja zatwierdzonego uchwałą Nr XIX/75/91 Rady Miejskiej w Biłgoraju z dnia 5 sierpnia 1991 r. (Dz.Urz.Woj.Zamojskiego Nr 23, poz.166), w obrębie działki Nr 241/1 o pow.0,0839 ha, składającą się z ustaleń zmiany planu określonego w paragrafie 2 i rysunku w skali 1:1000, stanowiącego załącznik do Uchwały.

**§ 2**

Ustalenia zmiany planu :

- a) teren usług 134 UH,UI - pow.0,0839 ha  
Realizacja domu towarowego oraz innych usług o charakterze nieuciążliwym. Wysokość zabudowy III kondygnacje, lokalizacja zgodna z warunkami technicznymi zabudowy,
- b) komunikacja  
Ciąg pieszo - jezdny z wykorzystaniem ul.Pocztowej wg stanu istniejącego,
- c) uzbrojenie terenu
  - zaopatrzenie w wodę z wodociągu miejskiego na warunkach określonych przez zarządcę sieci,
  - odprowadzenie ścieków do miejskiej kanalizacji sanitarnej,
  - zaopatrzenie w energię ciepłą z kotłowni indywidualnej wbudowanej, opalanej paliwem stałym, płynnym lub gazem ziemnym, miejskiej sieci ciepłowniczej,
  - zaopatrzenie w energię elektryczną wg warunków zarządcy sieci,
  - wywóz nieczystości stałych na miejsko - gminne wysypisko śmieci po uprzednim czasowym składowaniu do szczelnych pojemników usytuowanych na terenie działki.

- d) stawkę procentową służącą naliczaniu opłat z tytułu wzrostu wartości nieruchomości objętych zmianą planu określa się w wysokości 30 %.,

**§ 3**

W obszarze objętym zmianą planu tracą moc ustaleń Miejscowego planu szczegółowego zagospodarowania przestrzennego „Śródmieścia” miasta Biłgoraja zatwierdzonego uchwałą wymienioną w § 1 niniejszej uchwały.

**§ 4**

Wykonanie uchwały powierza się Zarządowi Miasta.

**§ 5**

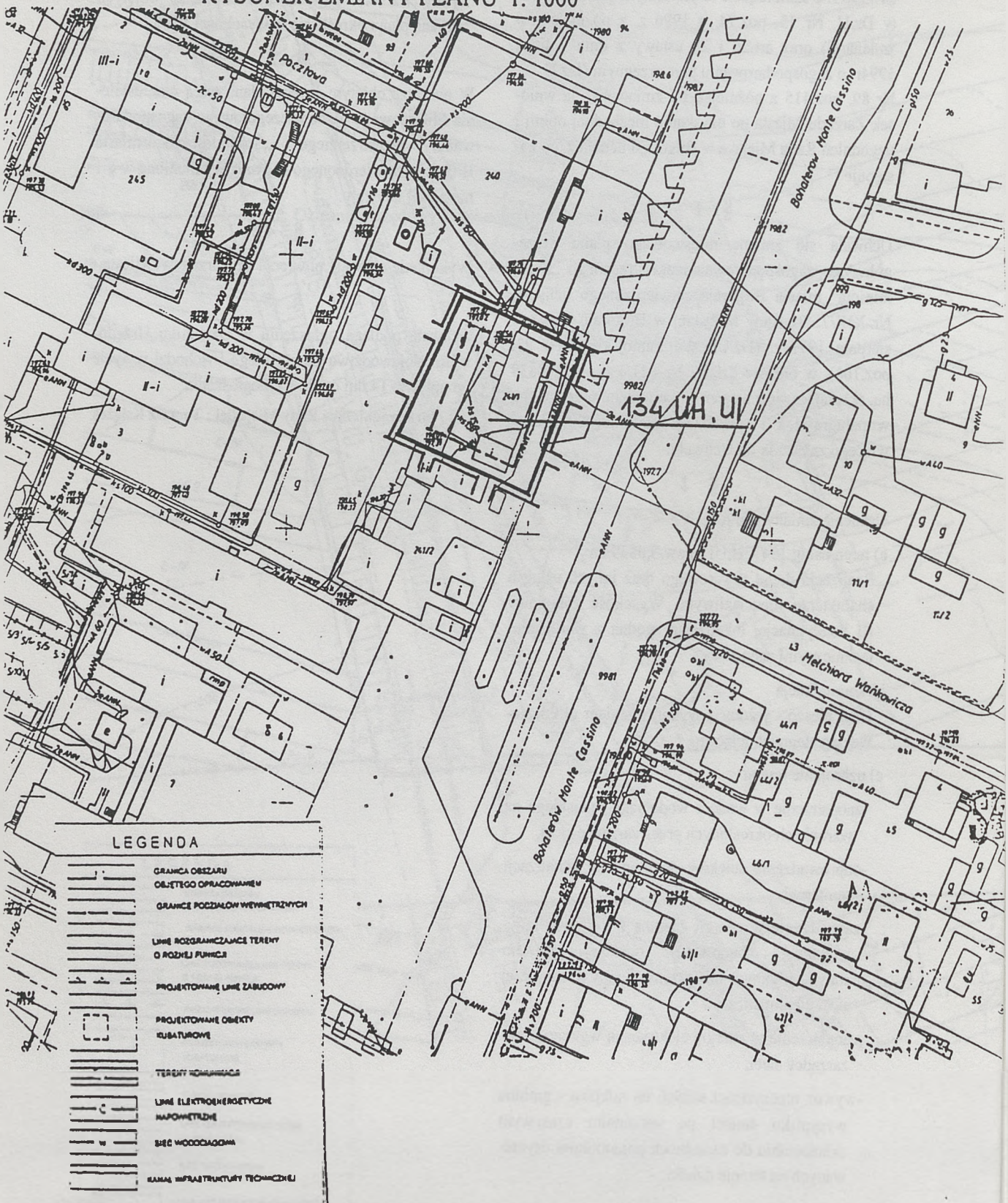
Uchwała podlega ogłoszeniu w Dzienniku Urzędowym Województwa Zamojskiego i wchodzi w życie po upływie 14 dni od dnia jej ogłoszenia.

**Przewodniczący Rady Miejskiej : Tomasz Książek**

Załącznik do uchwały Nr 3/226/98  
Rady Miejskiej w Biłgoraju z dn. 20.02.98r.

# ZMIANA MIEJSCOWEGO PLANU SZCZEGÓŁOWEGO ZAGOSPODAROWANIA PRZESTRZENNEGO „ŚRÓDMIEŚCIA” miasta BIŁGORAJA

RYSUNEK ZMIANY PLANU 1: 1000



- 76 -

**UCHWAŁA NR L/227/98 RADY MIEJSKIEJ W BIŁGORAJU**

z dnia 25 lutego 1998 r.

**w sprawie uchwalenia zmiany miejscowego uproszczonego planu szczegółowego zagospodarowania przestrzennego terenu osiedla „Ogrody” w Biłgoraju**

Na podstawie art.18 ust.2 pkt 5 ustawy z dnia 8 marca 1990 r. o samorządzie terytorialnym (tekst jednolity Dz.U. Nr 13, poz.74, z 1996 r. z późniejszymi zmianami) oraz art.26 i 28 ustawy z dnia 7 lipca 1994r. o zagospodarowaniu przestrzennym (Dz.U. Nr 89, poz.415 z późniejszymi zmianami) na wniosek Zarządu Miasta, po uzyskaniu niezbędnej opinii i uzgodnień Rada Miejska w Biłgoraju uchwała, co następuje :

**§ 1**

Uchwała się zmianę miejscowego uproszczonego planu szczegółowego zagospodarowania przestrzennego terenu osiedla „Ogrody” w Biłgoraju zatwierdzonego uchwałą Nr XXXIV/163/92 Rady Miejskiej w Biłgoraju z dnia 24 września 1992 r. (Dz.Urz. Woj.Zamojskiego Nr 24, poz.135), składającą się z ustaleń zmiany planu określonego w paragrafie 2 i rysunku w skali 1:1000 stanowiącego, załącznik do Uchwały.

**§ 2**

Ustalenia zmian planu :

Teren komunikacji Kx - pow.0,035 ha.

Realizacja dojazdu - ciąg pieszo - jezdny. Szerokość w liniach rozgraniczających - 5,0 m, jezdnia szer.3,0 m zakończona placykiem nawrotowym Chodnik obustronny szer.1,0 m. Linia zabudowy min.6,0 m od krawędzi jezdni.

Skrzyżowanie z ul.Długą typu prostego.

**§ 3**

Stawkę procentową służącą naliczaniu opłat z tytułu wzrostu wartości nieruchomości objętych zmianą planu określa się w wysokości 0 %.,

**§ 4**

W obszarze objętym zmianą planu tracą moc ustalenia Miejscowego uproszczonego planu szczegółowego zagospodarowania przestrzennego terenu osiedla „Ogrody” w Biłgoraju zatwierdzonego uchwałą wymienioną w § 1 niniejszej uchwały.

**§ 5**

Wykonanie uchwały powierza się Zarządowi Miasta.

**§ 6**

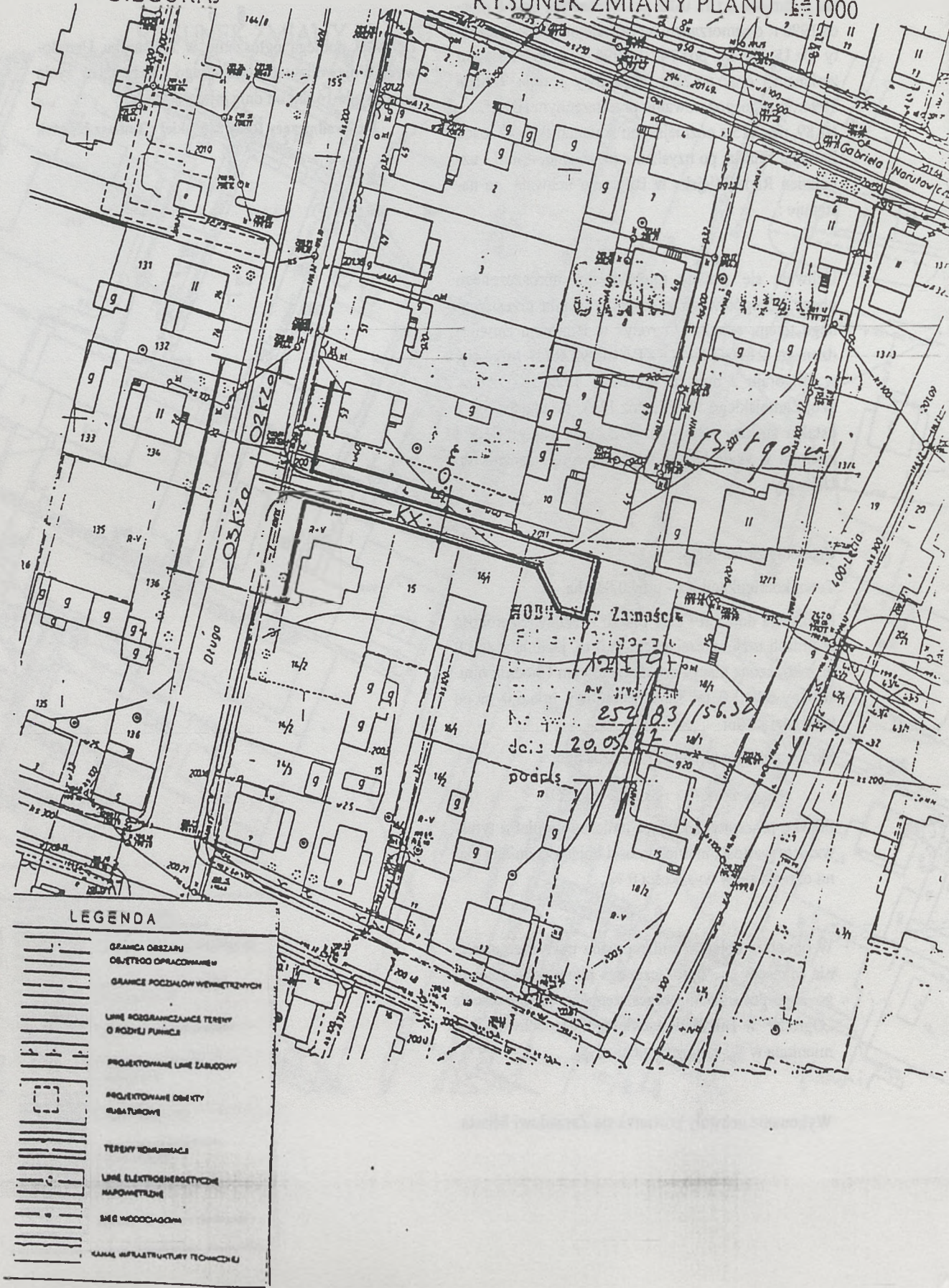
Uchwała podlega ogłoszeniu w Dzienniku Urzędowym Województwa Zamojskiego i wchodzi w życie po upływie 14 dni od dnia jej ogłoszenia.

Przewodniczący Rady Miejskiej : Tomasz Książek

# ZMIANA MIEJSCOWEGO UPROSZCZONEGO PLANU SZCZEGÓŁOWEGO ZAGOSPODAROWANIA PRZESTRZENNEGO TERENU OSIEDLA „OGRODY” W BIŁGORAJU

m. BIŁGORAJ

RYSUNEK ZMIANY PLANU 1:1000



## LEGENDA

	GRANICA OBSZARU PLANOWANIA
	GRANICE POCZĄŁKÓW WYMIAROWYCH
	LINE ROZGRANICZAJĄCE TERENY O RÓDZAJ PRZEMISŁA
	PROJEKCYJNE LINE ZABUDOWY
	PROJEKCYJNE OBIEKTY ZABUDOWY
	TERENY NUMEROWANE
	LINE ELEKTROENERGETYCZNE
	LINE MAGNETYCZNE
	LINE INFRASTRUKTURY TECHNICZNEJ

- 77 -

**UCHWAŁA NR XXV/130/98 RADY GMINY W UCHANIACH**

z dnia 2 kwietnia 1998 r.

**w sprawie ustalenia planu sieci publicznych szkół podstawowych w Gminie Uchanie na rok szkolny 1998/99 oraz granic ich obwodów.**

Na podstawie art.17 ust.4 ustawy z dnia 7 września 1991 roku o systemie oświaty (Dz.U. z 1996 r. Nr 67, poz.329, zm. Nr 106, poz.496, z 1997 r. Nr 28, poz.153) - po uzgodnieniu z Kuratorem Oświaty w Zamościu uchwała, co następuje :

**§ 1**

Ustalić plan sieci publicznych szkół podstawowych na terenie Gminy Uchanie na rok szkolny 1998/99 oraz granice ich obwodów, stanowiący załącznik do niniejszej uchwały.

**§ 2**

Wykonanie uchwały powierza się Zarządowi Gminy.

**§ 3**

Uchwała podlega ogłoszeniu w Dzienniku Urzędowym Województwa Zamojskiego.

**§ 4**


Uchwała wchodzi w życie z dniem ogłoszenia.

Przewodniczący Rady Gminy : **Stefan Kusz**

Załącznik do Uchwały Nr XXV/130/98  
Rady Gminy w Uchaniach z dnia 2 kwietnia 1998 roku

**Plan sieci publicznych szkół podstawowych Gminy Uchanie na rok 1998/1999.**

Lp.	Miejscowość - szkoła	Stopień organizacyjny	Liczba uczniów	Liczba oddziałów	Miejscowości wchodzące w obwód szkoły
1.	SP Uchanie SF Aurelin	I-VIII I-III	219 8	10 1	Uchanie, Wola Uchańska, Feliksów, Rozkoszówka 135, Bokinia, Aurelin, Putnowice Górne
2.	SP Teratyn SF Miedniki	I-VIII II-III	111 11	8 1	Teratyn, Miedniki, Łuszczów, Kol.Łuszczów, Kol.Teratyn, Odletajka
3.	SP Rozkoszówka	I-VIII	92	7	Rozkoszówka, Pielaki, Dębina, Białowody
4.	SP Jarosławiec	I-VIII	68	5	Jarosławiec, Wysokie, Lemieszów
5.	SP Drohiczany	I-VI	58	5	Drohiczany, Kol.Staszic, Lemieszów
6.	SP Chyżowice	I-VI	58	5	Chyżowice
7.	SP Mojsławice	I-VI	42	3	Kol.Mojsławice, Mojsławice



**WYDAWCA : WOJEWODA ZAMOJSKI**

**Redakcja :** Urząd Wojewódzki w Zamościu; Wydział Organizacji i Nadzoru; 22-400 Zamość; ul. Partyzantów 3

**Skład i łamanie komputerowe :** Ośrodek Informatyki Wojewódzki Bank Danych w Zamościu; 22-400 Zamość; ul. Partyzantów 3

Powielono z polecenia Wojewody Zamojskiego z 21 kwietnia 1998 r. w Zakładzie Obsługi Urzędu Wojewódzkiego w Zamościu

**Nakład 150 egz.**

**ISSN - 0867-2989**

**Cena : 3,36,- zł**