



# DZIENNIK URZĘDOWY

---

## WOJEWÓDZTWA ZAMOJSKIEGO

---

Zamość, dnia 30 grudnia 1998 r.

**Nr 34\***

Treść:

Poz.:

### INFORMACJE PREZESA URZĘDU REGULACJI ENERGETYKI W WARSZAWIE

- 334 - z dnia 26 listopada 1998 r. o udzieleniu koncesji Przedsiębiorstwu Produkcyjno - Handlowemu „Black Red White” w Chmielku II gmina Łukowa - na wytwarzanie ciepła do dnia 30 listopada 2008 r. . . . . 470
- 335 - z dnia 8 grudnia 1998 r. o udzieleniu koncesji „Bolmar” Tłuszcze Roślinne Spółka Akcyjna w Bodaczowie k/Zamościa - na wytwarzanie ciepła w terminie do dnia 15 grudnia 2008 r. . . . . 470
- 336 - z dnia 10 grudnia 1998 r. o udzieleniu koncesji Przedsiębiorstwu Gospodarki Komunalnej i Mieszkaniowej Spółka z o.o. w Tomaszowie Lubelskim na przesyłanie i dystrybucję ciepła oraz obrót ciepłem w okresie do dnia 15 grudnia 2008 r. . . . . 470

### ROZPORZĄDZENIA WOJEWODY ZAMOJSKIEGO

- 337 - Nr 57 z dnia 11 grudnia 1998 r. w sprawie zwalczania wściekłych zwierząt dzikich . . . . . 471
- 338 - Nr 58 z dnia 21 grudnia 1998 r. w sprawie zwalczania wściekłych zwierząt dzikich . . . . . 472
- 339 - Nr 59 z dnia 18 grudnia 1998 r. w sprawie wprowadzenia czasowego zakazu sprzedaży artykułów pirotechnicznych dzieciom i młodzieży. . . . . 472
- 340 - Nr 60 z dnia 28 grudnia 1998 r. uchylające rozporządzenia w sprawie zwalczania wściekłych zwierząt. . . . . 473

### OBWIESZCZENIE WOJEWODY ZAMOJSKIEGO

- 341 - z dnia 29 grudnia 1998 r. o ujęciu w rejestrze zabytków województwa zamojskiego w dziele Aa archeologicznych zabytków nieruchomości . . . . . 473

### UCHWAŁY RAD GMIN (MIAST)

- 342 - Nr III/11/98 Rady Gminy w Adamowie z dnia 16 czerwca 1998 r. w sprawie uchwalenia zmian miejscowego planu zagospodarowania . . . . . 488
- 343 - Nr II/22/98 Rady Gminy w Izbicy z dnia 9 grudnia 1998 r. zmieniająca uchwałę Nr XXII/151/96 z dnia 29 września 1996 r. w sprawie uchwalenia Statutu Gminy Izbica . . . . . 490
- 344 - Nr III/28/98 Rady Gminy Mircze z dnia 18 grudnia 1998 r. w sprawie zmian w Statucie Gminy . . . . . 490
- 345 - Nr II/10/98 Rady Gminy w Obszy z dnia 12 listopada 1998 r. zmieniająca uchwałę w sprawie uchwalenia Statutu Gminy Obsza . . . . . 491
- 346 - Nr V/19/98 Rady Gminy w Starym Zamościu z dnia 10 grudnia 1998 r. zmieniająca uchwałę Nr XXI/92/96 z dnia 29 sierpnia 1996 r. w sprawie uchwalenia Statutu Gminy . . . . . 491
- 347 - Nr III/10/98 Rady Gminy w Sułowie z dnia 4 grudnia 1998 r. w sprawie uchwalenia zmian miejscowego planu zagospodarowania gminy Sułów . . . . . 492
- 348 - Nr III/12/98 Rady Miejskiej w Tomaszowie Lubelskim z dnia 11 grudnia 1998 r. w sprawie uchwalenia zmiany miejscowego planu zagospodarowania przestrzennego dzielnicy „Śródmieście” w obrębie działek Nr 61 i 62 położonych przy ul. Bartłomowicza i Ściegiennego w Tomaszowie Lubelskim . . . . . 495
- 349 - Nr III/16/98 Rady Miejskiej w Tomaszowie Lubelskim z dnia 11 grudnia 1998 r. w sprawie uchwalenia zmiany miejscowego planu zagospodarowania przestrzennego osiedla „Południe” w Tomaszowie Lubelskim . . . . . 497

350 - Nr III/17/98 Rady Miejskiej w Tomaszowie Lubelskim z dnia 11 grudnia 1998 r. w sprawie uchwalenia zmiany miejscowego planu zagospodarowania przestrzennego miasta Tomaszowa Lubelskiego przy ulicy Szopena . . . . .	501
351 - Nr IV/19/98 Rady Gminy Zamość z dnia 29 grudnia 1998 r. w sprawie uchwalenia zmiany miejscowego planu zagospodarowania przestrzennego gminy Zamość . . . . .	503

- 334 -

## INFORMACJA O DECYZJI PREZESA URZĘDU REGULACJI ENERGETYKI NR WCC/649/54/W/1/98/BT

W dniu 26 listopada 1998 r. została udzielona koncesja na wniosek Pana Tadeusza Chmiela prowadzącego działalność gospodarczą pod firmą: Przedsiębiorstwo Produkcyjno - Handlowe „Black Red White” z siedzibą w Chmielku II 201, 23-412 Łukowa na wytwarzanie ciepła w okresie do dnia 30 listopada 2008 r.

Uzasadnienie : Pan Tadeusz Chmiel prowadzący działalność gospodarczą pod firmą Przedsiębiorstwo Produkcyjno - Handlowe „Black Red White”, polegającą na wytwarzaniu ciepła spełnia warunki określone w art.33 ust.1 ustawy Prawo energetyczne.

W szczególności dysponuje odpowiednimi środkami

finansowymi oraz możliwościami technicznymi gwarantującymi prawidłowe wykonywanie działalności oraz zatrudnia osoby o właściwych kwalifikacjach zawodowych. Ponadto nie występują przesłanki, uniemożliwiające wydanie decyzji. Okres ważności koncesji został określony na 10 lat ze względu na to, że przyjęte przez Radę Ministrów 17 października 1995 r., „Założenia polityki energetycznej Polski do 2010 r.” określają prognozy rozwoju sytuacji energetycznej w Polsce, w tym bilans zapotrzebowania i dostaw energii oraz potrzeby inwestycyjne do roku 2010.

Dyrektor Biura Komunikacji Społecznej i Informacji :  
Olgięrd Szlarczyński

- 335 -

## INFORMACJA O DECYZJI PREZESA URE NR WCC/684/1504/U/3/98/AD

W dniu 8 grudnia 1998 r. została udzielona koncesja z urzędu przedsiębiorstwu energetycznemu : „Bolmar” Tłuszcze Roślinne Spółka Akcyjna w Bodaczowie z siedzibą w Bodaczowie k/Zamościa, 22-452 Bodaczów na wytwarzanie ciepła w terminie do dnia 15 grudnia 2008 r.

Uzasadnienie : Przedsiębiorstwo energetyczne „Bolmar” Tłuszcze Roślinne Spółka Akcyjna w Bodaczowie spełnia warunki określone w art.67 ust.1 Prawa energetycznego, a w szczególności, prowadziło działalność polegającą na wytwarzaniu ciepła w dniu ogłoszenia ustawy, dysponuje odpowiednimi środkami finansowymi oraz możliwościami technicznymi

gwarantującymi prawidłowe wykonywanie działalności oraz zatrudnia osoby o właściwych kwalifikacjach zawodowych, a także nie występują przesłanki uniemożliwiające wydanie decyzji. Okres ważności koncesji został określony na 10 lat ze względu na to, że dokument rządowy, przyjęty przez Radę Ministrów 17 października 1995 r., „Założenia polityki energetycznej Polski do 2010 r.” określa prognozy rozwoju sytuacji energetycznej w Polsce, w tym bilans zapotrzebowania i dostaw energii oraz potrzeby inwestycyjne do roku 2010.

Dyrektor Biura Komunikacji Społecznej i Informacji :  
Olgięrd Szlarczyński

- 336 -

## INFORMACJA O DECYZJI PREZESA URE NR PCC/725/449/U/1/98/BT I 00C/200/449/U/1/98/BT

W dniu 10 grudnia 1998 r. zostały udzielone koncesje z urzędu przedsiębiorstwu energetycznemu : Przedsiębiorstwo Gospodarki Komunalnej i Mieszkaniowej Spółka z ograniczoną odpowiedzialnością z siedzibą przy ulicy Lwowskiej 37 a, 22-600 Tomaszów Lubelski na przesyłanie i dystrybucję ciepła oraz obrót ciepłem w okresie do dnia 15 grudnia 2008 r.

Uzasadnienie : Przedsiębiorstwo energetyczne Przedsiębiorstwo Gospodarki Komunalnej i Mieszkaniowej Spółka z ograniczoną odpowiedzialnością spełnia warunki określone w art.67 ust.1 Prawa energetycznego, a w szczególności, prowadziło działalność polegającą na przesyłaniu i dystrybucji ciepła oraz obrocie ciepłem w dniu ogłoszenia ustawy, dysponuje odpowiednimi środkami finansowymi oraz możliwościami technicznymi gwarantującymi pra-

widłowe wykonywanie działalności oraz zatrudnia osoby o właściwych kwalifikacjach zawodowych, a także nie występują przesłanki uniemożliwiające wydanie decyzji. Okres ważności koncesji został określony na 10 lat ze względu na to, że dokument rządowy, przyjęty przez Radę Ministrów 17 października 1995 r., „Założenia polityki energetycznej Pol-

ski do 2010 r.” określa prognozy rozwoju sytuacji energetycznej w Polsce, w tym bilans zapotrzebowania i dostaw energii oraz potrzeby inwestycyjne do roku 2010.

Dyrektor Biura Komunikacji Społecznej i Informacji :  
Olgierd Szlarczyński

- 337 -

## ROZPORZĄDZENIE WOJEWODY ZAMOJSKIEGO Nr 57

z dnia 11 grudnia 1998 r.

### w sprawie zwalczania wścieklizny zwierząt dzikich

Na podstawie art.19, art.23 i art.51 ustawy z dnia 24 kwietnia 1997 r. o zwalczaniu chorób zakaźnych zwierząt, badaniu zwierząt rzeźnych i mięsa, oraz o Państwowej Inspekcji Weterynaryjnej (Dz.U. Nr 60, poz.369) zarządza się, co następuje:

#### § 1

Wyznacza się miejscowości Ostrzyca gmina Izbica, Hubinek gmina Ulhówek oraz tereny położone w promieniu 5 km od tych miejscowości za obszar zagrożony wścieklizną zwierząt dzikich.

#### § 2

W obszarze zagrożonym:

1. Zakazuje się:

- a) urządzania wszelkich polowań oraz odłowów z wyjątkiem odstrzałów sanitarnych,
- b) otwierania zwłok i zdejmowania skór ze zwierząt padłych i pochodzących z odstrzałów sanitarnych,
- c) organizowania wycieczek do lasów,
- d) pozostawiania zwierząt gospodarskich na noc na pastwiskach, okólnikach i wybiegach oraz swobodnego puszczania psów i kotów,
- e) wywożenia i wwożenia psów i kotów bez zezwolenia rejonowego lekarza weterynarii.

2. Nakazuje się:

- a) zorganizować przeglądy zwierząt w wyznaczonych terenach i wsiach,
- b) powiadamianie najbliższej lecznicy weterynaryjnej o każdym przypadku podejrzenia wścieklizny u zwierząt,
- c) służbie leśnej wywieszenie tablic ostrzegawczych na drogach wjazdowych do kompleksów leśnych.

#### § 3

Zakazy i nakazy, o których mowa w § 2 obowiązują mieszkańców i osoby przebywające czasowo na danym terenie, a także właścicieli, użytkowników i

zarządców gruntów; służbę leśną i dzierżawców obwodów łowieckich.

#### § 4

1. Wykonanie rozporządzenia powierza się Rejonowym Lekarzom Weterynarii w Zamościu i Tomaszowie Lubelskim oraz Dyrektorowi Wydziału Ochrony Środowiska i Geologii Urzędu Wojewódzkiego.
2. Nadzór nad wykonaniem rozporządzenia powierza się Wojewódzkiemu Lekarzowi Weterynarii w Zamościu.

#### § 5

Za nieprzestrzeganie zawartych w rozporządzeniu nakazów i zakazów grozi kara aresztu lub grzywny w wysokości do 5.000 zł.

#### § 6

Rozporządzenie podlega podaniu do publicznej wiadomości w sposób zwyczajowo przyjęty na terenie gmin: Izbica, Ulhówek, Jarczów.

#### § 7

Rozporządzenie podlega ogłoszeniu w Dzienniku Urzędowym Województwa Zamojskiego.

#### § 8

Rozporządzenie wchodzi w życie z dniem ogłoszenia w sposób określony w § 6.

w.z. Wojewody : mgr inż. Tomasz Flis  
Wicewojewoda

- 338 -

**ROZPORZĄDZENIE WOJEWODY ZAMOJSKIEGO Nr 58**

z dnia 11 grudnia 1998 r.

**w sprawie zwalczania wścieklizny zwierząt dzikich**

Na podstawie art.19, art.23 i art.51 ustawy z dnia 24 kwietnia 1997 r. o zwalczaniu chorób zakaźnych zwierząt, badaniu zwierząt rzeźnych i mięsa, oraz o Państwowej Inspekcji Weterynaryjnej (Dz.U. Nr 60, poz.369) zarządza się, co następuje:

**§ 1**

Wyznacza się miejscowości Tarnawa Duża gmina Turobin oraz tereny położone w promieniu 5 km od tych miejscowości za obszar zagrożony wścieklizną zwierząt dzikich.

**§ 2**

W obszarze zagrożonym:

1. Zakazuje się:

- a) urządzania wszelkich polowań oraz odłowów z wyjątkiem odstrzałów sanitarnych,
- b) otwierania zwłok i zdejmowania skór ze zwierząt padłych i pochodzących z odstrzałów sanitarnych,
- c) organizowania wycieczek do lasów,
- d) pozostawiania zwierząt gospodarskich na noc na pastwiskach, okólnikach i wybiegach oraz swobodnego puszczania psów i kotów,
- e) wywożenia i wwożenia psów i kotów bez zezwolenia rejonowego lekarza weterynarii.

2. Nakazuje się:

- a) zorganizować przeglądy zwierząt w wyznaczonych terenach i wsiach,
- b) powiadamianie najbliższej lecznicy weterynaryjnej o każdym przypadku podejrzenia wścieklizny u zwierząt,
- c) służbie leśnej wywieszenie tablic ostrzegawczych na drogach wjazdowych do kompleksów leśnych.

**§ 3**

Zakazy i nakazy, o których mowa w § 2 obowiązują mieszkańców i osoby przebywające czasowo na danym terenie, a także właściciele, użytkownicy i zarządców gruntów; służbę leśną i dzierżawców obwodów łowieckich.

**§ 4**

1. Wykonanie rozporządzenia powierza się Rejonowemu Lekarzowi Weterynarii w Biłgoraju oraz Dyrektorowi Wydziału Ochrony Środowiska i Geologii Urzędu Wojewódzkiego.
2. Nadzór nad wykonaniem rozporządzenia powierza się Wojewódzkiemu Lekarzowi Weterynarii w Zamościu.

**§ 5**

Za nieprzestrzeganie zawartych w rozporządzeniu nakazów i zakazów grozi kara aresztu lub grzywny w wysokości do 5.000 zł.

**§ 6**

Rozporządzenie podlega podaniu do publicznej w sposób zwyczajowo przyjęty na terenie gminy Turobin.

**§ 7**

Rozporządzenie podlega ogłoszeniu w Dzienniku Urzędowym Województwa Zamojskiego.

**§ 8**

Rozporządzenie wchodzi w życie z dniem ogłoszenia w sposób określony w § 6.

w.z. Wojewody : mgr inż. Tomasz Flis  
Wicewojewoda

- 339 -

**ROZPORZĄDZENIE WOJEWODY ZAMOJSKIEGO Nr 59**

z dnia 18 grudnia 1998 roku

**w sprawie wprowadzenia czasowego zakazu sprzedaży artykułów pirotechnicznych dzieciom i młodzieży**

Na podstawie art.22 ustawy z dnia 22 marca 1990 r. o terenowych organach rządowej administracji ogólnej (Dz.U. z 1998 r. Nr 32, poz.176) zarządzam, co następuje:

**§ 1**

Wprowadza się na terenie województwa zamojskiego

zakaz sprzedaży artykułów pirotechnicznych dzieciom i młodzieży, która nie ukończyła 18 lat życia.

**§ 2**

Zakaz sprzedaży obowiązuje w okresie od 18 grudnia 1998 r. do 31 grudnia 1998 r.

**§ 3**

Kto naruszy zakazy ustanowione w §§ 1-2 niniejszego rozporządzenia podlega karze grzywny w wysokości od 10 do 5.000 zł, wymierzonej w trybie i na zasadach określonych w Kodeksie postępowania w sprawach o wykroczenia.

**§ 4**

Rozporządzenia podlega podaniu do publicznej wiadomości w lokalnych środkach masowego przekazu.

**§ 5**

Rozporządzenie podlega ogłoszeniu w Dzienniku Urzędowym Województwa Zamojskiego i wchodzi w życie z dniem podania do publicznej wiadomości.

w.z. Wojewody : mgr inż. Tomasz Flis  
Wicewojewoda

- 340 -

**ROZPORZĄDZENIE WOJEWODY ZAMOJSKIEGO Nr 60**

z dnia 28 grudnia 1998 r.

**uchylające rozporządzenia w sprawie zwalczania wścieklizny zwierząt**

Na podstawie art.23 ustawy z dnia 24 kwietnia 1997 r. o zwalczaniu chorób zakaźnych zwierząt, badaniu zwierząt rzeźnych i mięsa oraz o Państwowej Inspekcji Weterynaryjnej (Dz. U. Nr 60, poz.369) zarządza się, co następuje:

**§ 1**

Uchyla się rozporządzenia Wojewody Zamojskiego w sprawie zwalczania wścieklizny zwierząt Nr 53 z dnia 18 listopada 1998 r (Dz.Urz.Woj.Zamojskiego Nr 31 poz.312)  
Nr 57 z dnia 11 grudnia 1998 r (Dz.Urz.Woj.Zamojskiego Nr 34 poz.337).

**§ 2**

Wykonanie rozporządzenia powierza się Rejonowym Lekarzom Weterynarii w Tomaszowie Lubelskim i Zamościu oraz Dyrektorowi Wydziału Ochrony Śro-

dowiska i Geologii Urzędu Wojewódzkiego, a nadzór nad wykonaniem rozporządzenia Wojewódzkiemu Lekarzowi Weterynarii w Zamościu.

**§ 3**

Rozporządzenie podlega podaniu do publicznej wiadomości w sposób zwyczajowo przyjęty na terenie gmin: Izbica, Ulhówek i Skierbieszów.

**§ 4**

Rozporządzenie podlega ogłoszeniu w Dzienniku Urzędowym Województwa Zamojskiego.

**§ 5**

Rozporządzenie wchodzi w życie z dniem ogłoszenia w sposób określony w § 3.

w.z. Wojewody : mgr inż. Tomasz Flis  
Wicewojewoda

- 341 -

**OBWIESZCZENIE WOJEWODY ZAMOJSKIEGO**

z dnia 29 grudnia 1998 r.

Zgodnie z § 11 rozporządzenia RM z dnia 23 kwietnia 1963 r. w sprawie prowadzenia rejestru zabytków i centralnej ewidencji zabytków (Dz.U. Nr 19, poz.101 oraz z 1986 r. Nr 42, poz.204) podaje się do wiadomości, że na podstawie art.14 ustawy z dnia 15 lutego 1962 r. o ochronie dóbr kultury (Dz.U. Nr 10, poz.48, z 1983 r. Nr 38, poz.173, z 1989 r. Nr 35, poz.192, z 1990 r. Nr 34, poz.198 i Nr 56, poz.322, z 1995 r. Nr 141, poz.692, z 1996 r. Nr 106, poz.496 i Nr 156, poz.773, z 1997 r. Nr 5, poz.24 i Nr 115, poz.741 oraz Nr 88, poz.554) w rejestrze zabytków województwa zamojskiego ujęte zostały w dziale Aa następujące archeologiczne zabytki nieruchome, podlegające ochronie prawnej przewidzianej powołaną ustawą:

Poz. Rejestru	Decyzja	Opis obiektu	Miejsce położenia zabytku	Właściciel / Użytkownik
1	KL.535/15/88 z dn.9.12.1998 r.	Cmentarzysko kurhanowe na stan. Nr 1 w Jarosławcu, liczące 19 kopców ziemnych, rozlokowanych w jednym rzędzie na przestrzeni ok.200 m. Kolisty nasyp mają wysokość od 0,5 do 1,0 m.	Jarosławiec, stan.1 gm.Uchanie. Lasy Państwowe oddział 107. ok.1,5 km na NE od wschodniego krańca zabudowań wsi Jarosławiec	Nadleśnictwo Strzelce, Strzelce woj.Chem. Leśnictwo Jarosławiec w Jarosławcu gm.Uchanie, woj.Zamość
2	KL.V-7/49 z dn.31.12.1959 r.	Kopiec ziemny usytuowany na środkowym wzniesieniu znajdującym się na NE od środka wsi Wiszenki, w odległości ok.350 m od zabudowań	Wiszenki, stan.1, gm.Skierbieszów, woj.Zamość. Działki nr 147 i 148	Matycz Jan zam.Wiszenki, Hawrylak Zdzisław zam.Wiszenki
3	KL.V-7/18/61 z dn. 19.10.1961 r.	Grodzisko o zarysie owalnym w Kol.Gródek na stan. Nr 15, zajmujące cypel przy niewielkim cieku w dolinie Huczwy. Od strony północnej i zachodniej widoczne skarpy z zachowanymi fragmentami wałów obronnych. Teren jest zabudowany przez budynki gospodarcze.	Kolonія Gródek, stan.15, gm.Jarczów woj.Zamość. Działki nr: 353, 356, 357, 358, 359, 360, 361, 362, 363, 364, 365, 366, 367.	Gnida Józef, Jandała Henryk, Łysiak Emil, Kozyra Józef, Bał Władysław, Rachański Tadeusz, Wiśniewska Czesława, zam.Kol.Gródek 22-663 Gródek
4	KL.V-7/25/61 z dn.31.01.1961 r.	Trzy kopce położone w północno - wschodniej części wsi Ślipcze. Kopiec nr 1 na stn. Ślipcze nr 35 stoi na działce nr 22. Kopiec nr 2 na stan.Ślipcze nr 34 stoi na działce 28. Kopiec nr 3 znajduje się na stan.Ślipcze nr 36 na działce nr 118/1. Kopce posiadają nasypy stożkowate o podstawie w kształcie nieregularnych owali o wysokości ok.2 m i średnicy ok.7-8 m.	Ślipcze, stan.34, 35, 36, gm.Hrubieszów woj.Zamość. Działki nr 22, 28 i 118/1	Pędzio Władysław, Kupiec Ryszard, Dycha Andrzej, zam.Ślipcze 22-528 Kozodawy
5	Kl.V-7/8/62 z dn.14.11.1962 r.	Duży kopiec ziemny, położony w Chyżowicach na stan. Nr 1 w obrębie oddziału 181 Nadleśnictwa Strzelce. Jest to stożkowaty kopiec o wysokości ok.2 m i średnicy ok.15 m z prostokątnym wykopem od strony północnej nasypu. Cmentarzysko kurhanowe w Trzuszczanach na stan. Nr 1, w obrębie oddziału 187 Nadleśnictwa strzelce. Jest to grupa 27 kopców ziemnych, rozlokowanych w niewielkich skupiskach, tworzących wydłużony owal. Kopce mają spłaszczone nasypy o kształcie kolistym, o wysokości od 0,3 m do 1,0 m i średnicy od 4-5 m do 12-15 m.	Chyżowice, stan.1, gm.Uchanie, woj.Zamość. Oddział 181 Nadleśnictwa Strzelce. Trzuszczany, stan.1, gm.Trzuszczany, woj.Zamość, Oddział 187 Nadleśnictwo Strzelce	Nadleśnictwo Strzelce, Strzelce 22-136 Raciborowice, woj.Chelm. Leśnictwo Trzuszczany, 22-554 Trzuszczany
179/6	Kl.V-6/16/67 z dn.8.02.1967 r.	Stanowisko nr 2 w Terebińcu, dawniej określane jako grodzisko. Są to relikty romantycznego założenia pałacowego z pseudo obronnymi konstrukcjami w postaci trójkątnego bastionu i fosy. Pozostałości zabudowań dworskich zostały rozebrane w latach siedemdziesiątych XX w.	Terebiniec Kolonia, stan.2, gm.Werbkowice, woj.Zamość. Działki nr 102/1 i 102/2	Ochotnicza Straż Pożarna w Terebińcu, Krystyna Bolesta, zam.Terebiniec, 22-550 Werbkowice

220/7	KL.V-7/122/67 z dn.18.02.19967 r.	Grodzisko w Gozdowie na stan. Nr 1, położone jest na dużym wzniesieniu znajdującym się w obrębie trasy zalewowej prawego brzegu doliny rzeki Huczwy. Wzniesienie to zostało odcięte przekopem od wyniosłego cypla znajdującego się na stoku doliny. Wzniesienie z grodziskiem wyniesione jest ponad dno doliny na ok.5 m i ma dość strome stoki. Na centralnej, wypłaszczonej części wzniesienia rejestrowano liczne znaleziska datowane na okres wczesnośredniowieczny.	Kolonja Gozdów - Alojzów, stan.1, gm.Werbkowi-ce, woj.Zamość. Działka nr 71/1.	Durakiewicz Zygmunt, zam.Gozdów 22-551 Gozdów
231/8	KL.V-7/123/67 z dn.18.02.1967 r.	„Zamczysko” znajduje się w Uchaniach na stan. Nr 2. Posiada stosunkowo dobrze zachowane wały ziemne o kształcie owalnym, otoczone głęboką fosą. Zamczysko pochodzi z okresu średniowiecza i jest pozostałością zamku obronnego, przekształconego w XVI w. na rezydencję rodową Uchańskich. Obiekt ten został zniszczony w XVII-XVIII w.	Uchanie, stan.2, gm.Uchanie, woj.Zamość. Działka nr 74/2	Państwowy Fundusz Ziemi gm.Uchanie, 22-510 Uchanie, Zespół Rolników Indywidualnych w Uchaniach, 22-510 Uchanie
232/9	Kl.V-7/124/67 z dn.21.02.1967 r.	Grodzisko na „Górze zamkowej” w Grabowcu na stan. Nr 1 posiada owalny zarys o średnicy ok.130 m z dobrze widocznymi wałami. Wraz z wysunięciem na zachód pogrodziskiem datowane jest na okres od przełomu XII/XIII do XV w. Na miejscu grodziska od XV do XVIII w. istniał zamek, poświadczony źródłami historycznymi i archeologicznymi. Ponadto odkryto tu ślady osadnictwa z epoki neolitu.	Bronisławka - Grabowiec, stan.1, gm.Grabowiec, woj.Zamość. Działka nr 12	Wspólnota wsi Bronisławka, gm.Grabowiec, 22-560 Grabowiec, Unifantowicz Adolf - sołtys wsi Bronisławka
233/10	KL.V-7/125/67 z dn. 18.02.1967 r.	Grodzisko w Skibicach na stan. Nr 1 położone jest na wzniesieniu zwanym „Wały”. Jest to cypel wchodzący w dolinę rzeki Kalinówki. Zajmuje powierzchnię ok.20 ha. Częściowo zachowały się na nim odcinki wałów. Prawdopodobnie od strony wysoczyzny grodzisko bronione było dodatkowym wałem zaporowym. Na powierzchni stanowiska występują zabytki z epoki neolitu i okresu wczesnego średniowiecza.	Skibice stan.1, gm.Grabowiec, woj.Zamość. Działki nr: 14, 16, 18, 20, 22, 26, 28, 30, 32, 34, 35, 37, 38, 41-60, 70-88, 90-103, 657, 665, 669, 681, 682, 718, 726	Chmielowiec Stanisław, Kucharczuk Henryk, Wójcik Bronisława, Tęczak Marianna, zam.Ornatowice, Brodziacki Stanisław, zam.Trzuszczany, Kuropatnicki Stanisław, Soroka Tadeusz, Danyluk Antoni, Kawka Michał, Łatka Jan, Oleszczuk Kazimierz, Diduch Halina, zam.Skibice, Wróbel Tadeusz zam.Gliniska
234/11	KL.V-7/126/67 z dn. 22.02.1967 r.	Grodzisko zwane „Okopy Chmielnickiego” lub „Okopik” leży na północ od wsi Posadów na stan. nr1. Leży ono na wybitnym cyplu w dolinie rzeki Kamionka. Posiada kształt wielkiego stożka o ściętym szczycie. Otoczone jest fosą i wałem ziemnym. Obiekt ten datowany jest na IX-XI wiek. Przeprowadzone badania archeologiczne datują powstanie wału i fosy na XIV-XV wiek.	Posadów, stan.1, grunty wsi Telatyn, gm.Telatyn, woj.Zamość. Działka nr 104/1	Rolnicza Spółdzielnia Produkcyjna w Żulicach, 22-652 Telatyn

235/12	KL.V-7/127/67 z dn.22.02.1967 r.	Grodzisko w Majdanie Górnym na stan. Nr 1 położonej jest na kulminacji stromego wzniesienia, zwanego „Biała Góra”, wyniesionego na ok. 30 m ponad okolicę. Słabo zachowane wały ziemne widoczne od strony północnej i wschodniej. Obiekt datowany jest na okres wczesnego średniowiecza i średniowiecza	Majdan Górny, stan.1, gm.Tomaszów Lubelski, woj.Zamość. Działki nr 117 - 124, 250, 276-282	Gołąb Bolesław, Garbula Maria, Goch Roman, Proc Katarzyna, Proc Marianna, Raczkiwicz Kazimiera, Raczkiwicz Janina, zam.Majdan Górny, Państwowy Fundusz Ziemi, Urząd Gminy w Tomaszowie Lub. 22-600 Tomaszów Lubelski
282/13	KL.V-7/164/67 z dn.10.03.1967 r.	Grodzisko w Typinie na stan. Nr 1 położone jest na owalnym wyniesieniu w dolinie rzeki Huczwy, które zostało odcięte przekopem od wysoczyzny. Wały ziemne i fosa niemal całkowicie zniwelowane. Relikty wałów widoczne są na niewielkich odcinkach od strony południowej, zachodniej i północnej	Typin, stan.1, gm.Tomaszów Lubelski, woj.Zamość. Działki nr 596, 597, 598, 599, 600	Janicki Mieczysław, Kowalski Julian, Mucha Witold, Rycak Teofil, Zyza Aniela, zam.Typin, 22-662 Podhorce
343/14	KL.V-7/169/67 z dn.20.10.1967	Grodzisko na stan. Nr 1 i podgrodzie na stan. Nr 2 w Czermnie stanowią kompleks osadniczo - obronny z okresu wczesnego średniowiecza, datowany na X-XIII w. Stanowiska te uważane są za historyczny gród Czerwień, stanowiący stolicę tzw. „Grodów czerwieńskich”. Dobrze zachowane są wały ziemne grodziska o wysokości do 5 m.	Czermno, sta. 1 i 2, gm.Tyszowce, woj.Zamość. Działki nr 48/2 - 48/5, 49	Błaszczuk Tadeusz, Gleń Jan, Ostaszewska Irena, Rybaczuk Władysław, zam.czermno, 22-630 Tyszowce, wspólnota wsi Kazimierówka, 22-622 Perespa
347/102/15	KL.V-7/253/67 z dn. 20.10.1967 r.	Grodzisko w Sąsiadce na stan. Nr 1 posiada dobrze zachowane wały ziemne o wysokości ponad 5 m, założone na planie czworoboku o wymiarach 50x50 m. Od północy przylega doń podgrodzie o pow. ok. 1 ha, obwarowane wałami. Od południa grodzisko było dodatkowo bronione wałem zaporowym i fosą od strony grodziska. Obiekt datowany jest na X-XIV wiek.	Sąsiadka, stan.1, gm.Sułów, woj.Zamość. Działki nr: 2878, 2879, 2881-2883, 2886-2888, 5026	Gorgol Jan, Gorgol Stanisław, Kowalski Jan, Kozioł Stanisław, Ryszard Jan, zam. Sąsiadka, 22-462 Sąsiadka, Urząd Gminy w Sulowie, 22-448 Sulów
252/16	KL.V-7/129/67 z dn.10.03.1967 r.	Grodzisko w Skierbieszowie na stan. Nr 1 położone na garbie terenowym zwanym „Zamczysko”, usytuowane jest na dnie doliny rzeki Wolicy i ma kształt silnie wydłużonego owalu. Umocnienia ziemne grodziska nie są widoczne. Badania archeologiczne ujawniły zabytki datowane na XIV-XV wiek	Skierbieszów, stan.1, gm.Skierbieszów, woj.Zamość. Działka nr 2130	Urząd Gminy w Skierbieszowie, 22-420 Skierbieszów. Zasadnicza Szkoła Rolnicza w Skierbieszowie, 22-420 Skierbieszów
255/17	KL.V-7/162/67 z dn. 10.03.1967 r.	Grodzisko w Rzeplinie na stan. nr 1, położone na wyraźnie wyodrębniającym się wzniesieniu, zwanym „Lubija” ma kształt wydłużonego owalu. Wały i fosa nie są widoczne. Na powierzchni stanowiska występują fragmenty ceramiki wczesnośredniowiecznej i średniowiecznej	Rzeplin, stan.1 gm.Ułhówek, woj.Zamość, Grunty SHR Krzewica działka nr 3, grunty SHR Rzeplin działka nr 2	SHR Rzeplin, 22-677 Rzeplin, SHR Krzewica, 22-676 Tarnoszyn

284/18	KL.V-7/166/67 z dn. 24.03.1967 r.	Stanowisko nr 1 w Podlodowie położone jest na wschodnim krańcu wsi. Znajdują się tu pozostałości ziemnych umocnień obronnych wzniesionych na planie trójkąta, z trzema bastionami ziemnymi, otoczone fosą. Obecnie umocnienia ziemne są niewidoczne. Obiekt datowany jest na XVI-XVII wiek	Podlodów, stan.1, gm.Łaszczów, woj.Zamość. Działki nr : 37, 38, 39	Zlewnia Mleka Podlodów, 22-663 Gródek, SHR Łaszczów, Państwowy Fundusz Ziemi - Urząd Gminy w Łaszczowie, 22-650 Łaszczów
285/19	KL.V-7/165/67 z dn.24.07.1967 r.	Grodzisko w pobliżu Suśca na stan. nr 1, położone na dużym garbie terenowym o stromych zboczach, zwanym „Kościołek”, znajdującym się w widłach rzeki Tanew i potoku Jeleń. Zachowane są wały ziemne, biegnące owalem wzdłuż krawędzi wzniesienia	Susiec, stan.1, gm.Susiec, woj.Zamość. Nadleśnictwo Józefów, Leśnictwo Wapniarka, oddział nr 181	Nadleśnictwo Józefów, 23-460 Józefów
342/20	KL.V-7/168/67 z dn.20.01.1967 r.	Grodzisko w Horodle na stan. nr 1, zwane „Wały Jagiellońskie”, położone na południowo - wschodnim skraju miejscowości, na wysokiej skarpie rzeki Bug. Zachowane są wały ziemne i fosa. Pierwotne grodzisko posiadało podwójny pierścień wałów, pomiędzy którymi znajduje się fosa. Jest to widoczne na odcinkach od północy, zachodu i południa umocnień. Od wschodu grodzisko podmywa Bug. Obiekt datowany jest na przełom XII/XIII wieku	Horodło, stan.1, gm.Horodło, woj.Zamość. Pas graniczny Państwa	Urząd Gminy w Horodle, 22-523 Horodło, Komendant Strażnicy WOP w Hrubieszowie, 22-500 Hrubieszów
360/21	KL.V-7/42/68 z dn.28.11.1968 r.	Cmentarzisko kurhanowe w Lipsku Polesiu na stan. nr 1 położone jest na dużym wzniesieniu o płaskim szczycie w obrębie doliny małego cieku. Początkowo (w 1968 r.) zarejestrowano tam 60 kopców. Obecnie jest ich 28. Wysokość nasypów waha się od 0,2 do 0,5 m, a średnica od 3 do 9 m. Kurhany rozlokowane są w kilku równoległych rzędach	Lipisko Polesie, stan.1, gm.Zamość. Działki nr 348, 349	Czochra Stanisław, Dragan Eugeniusz, zam.Lipisko Polesie, 22-441 Lipisko
366/22	KL.V-7/48/68 z dn.03.12.1968 r.	Grodzisko stożkowe w Zawalowie na stan. nr 1 leży na łąkach zwanych „Jabłońszczyzna”, w dolinie rzeki Siniochy. Obiekt składa się z kolistego kopca o średnicy ok.55 m, otoczonego fosą biegnącą wokół nasypu. Za fosą znajduje się ziemny wał, otaczający grodzisko od wschodu, północy i zachodu. Od południa do wału przylega trójkątny nasyp ziemny (bastion?). Fortyfikacja datowana jest na XIV-XVII wiek	Zawalów, stan.1, gm.Miączyn, woj.Zamość. Grunty Kolonia Zawalów, działka nr 10	Wspólnota wsi Zawalów - sołtys wsi Zawalów, 22-553 Zawalów
368/23	KL.V-7/102/69 z dn.14.02.1969 r.	Obiekt ziemny zwany „Drogą Kozacką” lub „Wały Kozackie” na stan. nr 1 w Michalowie. Był to wał ziemny, który - według miejscowej tradycji - został usypany przez wojska Chmielnickiego podążające w XVII w. Na Zamość, jako droga dla artylerii. W latach siedemdziesiątych XX wieku obiekt został całkowicie zniszczony w trakcie melioracji łąk. Obecnie jest niewidoczny	Michalów, stan.1, gm.Rachanie, woj.Zamość. Działki nr : 190/2, 191/1-191/3, 192/2-192/4, 193/1-193/3	Grzeszczuk Tadeusz, Książ Michał, Organista Bolesław, Sfatoski Henryk, Urban Tadeusz, Urban Stefan, Wybranowski Jan, zam.Michalów, 22-640 Rachanie
376/24	KL.V-7/105/69 z dn.12.02.1969 r.	Dwa kopce ziemne na stan. nr 1 w Józefowie, znajdujące się wśród zabudowań gospodarskich. Pierwotnie posiadały wysokość ok.2 m i średnicę nasypów ok. 10 m. Obecnie ustalono, iż nasypy są niewidoczne. Prawdopodobnie zostały zniwelowane podczas rozbiórki budynków i porządkowania otoczenia.	Józefów, stan.1, gm.Gorzków, woj.Zamość. Działki nr 36, 38	Dobrowolski Tadeusz, Dobrowolski Jan, zam.Józefów 22-320 Gorzków

225/25	KL.534/15/82 z dn.11.08.1982 r.	Stanowisko nr 1 w Szczebreszynie, zwane „Wzgórzem zamkowym”. Znajdują się tu ruiny budynku, stanowiącego fragment murowanego zamku, powstałego w XIV w. oraz czytelne odcinki wału ziemnego i fosy. Zamek wzniesiono prawdopodobnie na miejscu wczesnośredniowiecznego grodziska. Stwierdzono występowanie relikwów osadnictwa pradziejowego z epoki neolitu, brązu i żelaza	Szczebreszyn, stan. 1, woj.Zamość. Grunty miasta Szczebreszyn, działki nr 378	Wesołowska Krystyna, zam.Szczebreszyn 22-460 Szczebreszyn
290/26	KL.534/8/84 z dn.18.10.1984 r.	Grodzisko w Jurowie na stan. nr 1, położone na niewysokim wyniesieniu, wcinającym się w podmokłą dolinę ciekłu Szyszła, będącego dopływem Sołokiji. Posiada czytelne w terenie relikty wałów obronnych. Obiekt jest datowany na X-XIII wiek	Jurów, stan.1, gm.Jarczów, woj.Zamość. Działki nr : 428, 429, 430	Miziuk Kazimierz, Polowiec Stanisław, Zieliński Ludwik, zam.Jurów, 22-664 Jarczów
27	KL.535/2/87 z dn.03.03.1987 r.	Cmentarzisko kurhanowe w Mokrem na stan. nr 1, położonym na łąkach w obrębie rozległej doliny rzeki Topornicy. Cmentarzisko obejmuje 43 kopce ziemne zawierające wczesnośredniowieczne pochówki całopalne, datowane na VII-IX wiek. Kurhany rozmieszczone są w trzech równoległych rzędach. Ich owalne nasypy mają wysokość od 0,3 do 1 m i średnicę od 6 do 14 m	Mokre, stan.1, gm.Zamość, woj.Zamość. Działka nr 858/2	Wspólnota wsi Mokre, Mokre, 22-400 Zamość
28	KL.535/6/88 z dn.13.05.1988 r.	Grodzisko w Terebińcu na stan. nr 1, znajduje się na wybitnym cyplu wchodzącym w dolinę rzeki Huczwy, zwanym „Góra Rybki”, z trzech stron otoczonego podmokłymi łąkami. Wały obronne nie są obecnie widoczne - zostały rozorane w trakcie prac rolnych. Na powierzchni stanowiska zarejestrowano obecność ceramiki wczesnośredniowiecznej i średniowiecznej	Terebiniec, stan. 1, gm.Werbkowice, woj.Zamość. Działki nr: 112/1, 113, 114/1, 114/2	Rybka Adolf, Rybka Józef, Kocaj Stanisław, zam.Kol.Terebiniec, 22-550 Werbko-wice
29	KL.535/17/88 z dn.08.12.1988 r.	Grodzisko położone na północnym krańcu wsi Gródek Nadbużny, na stan. nr 1A, zlokalizowane na wybitnym cyplu, odciętym przekopem od wysokiej trasy nadzalewowej przy ujściu rzeki Huczwy do Bugu, zwanym „Zamczysko”. Grodzisko wzniesiono na miejscu starszej osady otwartej i funkcjonowało w okresie od X do XIII wieku	Gródek Nadbużny, stan.1A, gm.Hrubieszów, woj.Zamość. Działka nr 55	Urząd Gminy w Hrubieszowie, ul.Płk.Samary 2, 22-500 Hrubieszów
30	KL.535/18/88 z dn.23.06.1988 r.	Wielokulturowa osada i cmentarzisko na stan. nr 1C w Gródku Nadbużnym położonej na rozległym wzgórzu lessowym, zwanym „Horodyszczce” lub „Bocianowa Góra”, w południowej części wsi. Obiekt zajmuje powierzchnię ok. 10 ha. Odkryto na nim ślady osadnictwa neolitycznego z V tysiąclecia p.n.e., cmentarzisko z okresu wpływów rzymskich (II-IV w.n.e.) oraz zabytki z okresu wczesnego średniowiecza i średniowiecza	Gródek Nadbużny, stan.1C, gm.Hrubieszów, woj.Zamość. Działki nr: 197-201, 203, 204, 206, 207, 613	Jączak Edward, Koszarny Józef, Giergielewicz Mieczysław, zam.Gródek Nadbużny, 22-528 Kozodawy, Urząd Gminy w Hrubieszowie, ul.Płk.Samary 2, Chomacka Dominika, ul.Wygon 103, Danilczuk Kazimierz, ul.Nowa 90, Kozik Zuzanna, ul.Dzierżyńskiego 16/19, Zieliński Stanisław, ul.Grabowiecka 85, Bielański Stanisław, ul.Narutowicza 12, 22-500 Hrubieszów

31	KL.535/19/88 z dn.09.01.1989 r.	Cmentarzysko kurhanowe w Guciowie na stan. nr 1 w lesie prywatnym zwanym „Pólszązek”. Oddalone jest ok.100 m na północ od zachodniego krańca wsi Guciów. Rozlokowane jest po obu stronach szosy Guciów - Obroc. Cmentarzysko usytuowane jest na wypiętrzeniu trasy nadzalewowej rzeki Wieprz. Zarejestrowano na nim 21 kopców ziemnych posiadających nasypy o zarysach kolistych. Ich wysokość waha się od ok.0,5 do 0,7 m, a średnica od 7 do 8 m. Cmentarzysko ma charakter ciałopalny i datowane jest od przełomu VII/VIII do X/XII wieku	Guciów, stan.1, gm.Zwierzy- niec, woj.Za- mość. Działki nr: 401, 402, 403, 404, 405, 408, 409, 412	Roztoczański Park Narodowy. ul.Zamojska 10, 22-470 Zwierzy- niec
32	KL.535/20/88 z dn.11.01.1989 r.	Cmentarzysko kurhanowe w Guciowie na stan. nr 2 w lesie zwanym „Popławek”. Oddalone jest ok.300 m na zachód od zachodniego krańca wsi Guciów. Zarejestrowano na nim 7 kopców ziemnych. Cmentarzysko ma charakter ciałopalny nakurhanowy i datowany jest od przełomu VII/VIII do IX wieku	Guciów, stan.2, gm.Zwierzy- niec, woj.Zamość. Oddział leśny Roztoczańskie- go Parku Naro- dowego nr 237	Roztoczański Park Narodowy. ul.Zamojska 10 22-470 Zwierzy- niec
33	KL.535/21/88 z dn.10.01.1989 r.	Cmentarzysko kurhanowe w Guciowie na stan. nr 3 w lecie państwowym zwanym „Popławek”. Oddalone jest ok.500 m na zachód od zachodniego krańca wsi Guciów i ok.300 m na południe od szosy Guciów - Obroc. Rozlokowane jest półkoleście na niewielkim wzniesieniu lewobrzeżnej trasy doliny małego cieku wpadającego do rzeki Wieprz. Zarejestrowano na nim 24 kopce ziemne. Cmentarzysko ma charakter ciałopalny i datowane jest od przełomu VII/VIII do IX wieku	Guciów, stan.3, gm.Zwierzy- niec, , woj.Zamość. Oddział leśny Roztoczańskie- go Parku Naro- dowego nr 237	Roztoczański Park Narodowy. ul.Zamojska 10 22-470 Zwierzy- niec
34	KL.535/22/88 z dn.11.01.1989 r.	Cmentarzysko kurhanowe w Guciowie na stan. nr 4 w lesie państwowym zwanym „Łomy”, oddalone jest ok.1 km na zachód od zachodniego krańca wsi Guciów i ok.350 m na północ od szosy Guciów - Obroc. Zarejestrowano na nim 54 kopce ziemne o owalnych zarysach nasypów mających wysokość od 0,5 do 0,8 m i przeciętnej średnicy ok.8 m. Cmentarzysko ma charakter ciałopalny i datowane jest od VIII do IX wieku	Guciów, stan.4, gm.Zwierzy- niec, woj.Zamość. Oddział leśny Roztoczańskie- go Parku Naro- dowego nr 218 i 219	Roztoczański Park Narodowy. ul.Zamojska 10 22-470 Zwierzy- niec
35	KL.535/23/88 z dn.05.01.1989 r.	Grodzisko w Guciowie na stan. nr 7, położone ok.750 m na południowy zachód od budynku dawnej szkoły, na kulminacji wzgórza zwanego „Monastyr” lub „Starzyzna”. Obiekt usytuowany jest na nerkowatym szczycie wzniesienia, ok.100 m powyżej dna doliny rzeki Wieprz. Grodzisko posiadało 1 lub 2 pierścienie dookólnych wałów obronnych o konstrukcji skrzyniowej z kamienną podstawą. W miejscach łatwiej dostępnych bronione było 2 lub 3 liniami wałów odcinkowych. Obiekt zajmuje powierzchnię ok. 10 ha i datowany jest na X-XI wiek	Guciów, stan.7, gm.Zwierzy- niec, woj.Zamość. Działki nr: 506, 507, 510, 511, 516, 517, 522- 524, 527-530, 532, 535-543	Państwowy Fun- dusz Ziemi - Urząd Gminy w Zwierzyńcu, 22-470 Zwierzy- niec, Adamowicz An- toni, Drela Stanisław, Skrzy- ńska Halina, Ko- czułap Józef, Nawrocka Geno- wefa, Szwał Eu- geniusz, Skrzyńska Janina, Szwał Katarzyna, Kostrubiec Piotr, Poznańska Ma- rianna, Skrzyński Stanisław, Zdybel Jan, Borowiec Kazimierz, zam.Guciów, 22-470 Zwierzy- niec

36	KL.535/1/89 z dn.12.07.1989 r.	Tzw. „Zamczysko” w Zamchu na stan. nr 1, położone na niewielkim cyplu w północno-wschodniej wsi Zamch w widłach rzek Wirowa i Nitka, ok.250 m na północny wschód od kościoła. Miejsce to, z natury obronne umocniono dodatkowo poprzez usypanie sztucznego wzniesienia, obwiedzionego ziemnym wałem. Pozostałości wałów są częściowo widoczne. Wewnątrz wałów stał zamek, będący siedzibą starostów zamechskich, wzniesiony na przełomie XIV/XV wieku. Ruiny zamku zostały rozebrane w latach siedemdziesiątych XX wieku. Obok „Zamczyska” odkryto osadę, na której zarejestrowano liczne znaleziska archeologiczne	Zamch, stan.1, gm.Obsza, woj.Zamość. Działka nr 15	Parafia Rzym- skokatolicka w Zamchu, 23-413 Zamch
37	KL.535/2/89 z dn.12.07.1989 r.	Założenia obronne na stan. nr 1 w Oszczowie, położone w środkowej części wsi, na lewym brzegu bezimiennego ciek. Powstało ono przez odcięcie przekopem (fosą) od stoku doliny naturalnego cypła. Powstałe wzniesienie uformowano w czworobok przez odpowiednie podsypywanie jego stoków. Obiekt mógł spełniać rolę bastionu w obrębie większych umocnień. Datowany jest na XVI-XVIII wiek	Oszczów, stan.1, gm.Dołhoby- czów, woj.Zamość. Działka nr 276	Skarb Państwa - Urząd Gminy Dołhobyczów, 22-540 Dołhoby- czów
38	KL.535/3/89 z dn.10.07.1989 r.	Cmentarzisko kurhanowe w Tyszowcach na stan. nr 3, położone na prawym brzegu w dolinie rzeki Huczwy. Znajduje się tutaj jeden duży kopiec wysokości ok.2 m i średnicy ok. 30 m oraz pięć mniejszych, o wysokości od 0,2 do 0,5 m i średnicach od 6 do 8 metrów	Tyszowce, stan.3, gm.Ty- szowce, woj.Zamość. Działki nr 289, 293	Sławiński Ma- rian, Mikulin Re- nata, Stelmaszczuk Franciszek, Stel- maszczuk Janina, zam.Tyszowce, 22-630 Tyszowce
39	KL.535/4/89 z dn.05.12.1989 r.	Cmentarzisko kurhanowe w Woli Gródeckiej na stan. nr 13, położone na krawędzi doliny rzeki Huczwy, ok.50 m podnad dnem doliny, w lesie. Znajdują się tutaj trzy kopce ziemne : największy ma ok.2 m wysokości i ok. 20 m średnicy. Dwa mniejsze mają po od 0,6 do 0,8 m wysokości i od 15 do 20 m średnicy	Wola Gródecka, stan.13, gm.Jarczów, woj.Zamość. Nadleśnictwo Tomaszów Lu- belski, oddział nr 170	Nadleśnictwo To- maszów Lubel- ski, ul.Mickiewicza 5, 22-600 Toma- szów Lubelski
40	KL.535/5/89 z dn.05.12.1990 r.	Cmentarzisko kurhanowe w Rudzie Żelaznej na stan. nr 10, położone 150 m na południe od zabudowań wsi na niewysokim sfałdowaniu trasy nadzalewowej rzeki Sołokiji. Kopce znajdują się ok.150 m od obecnego koryta rzeki na terenie zalesionym. Cmentarzisko składa się z 9 kopców ziemnych rozlokowanych w trzech skupiskach	Ruda Żelazna, stan.10, gm.Tomaszów Lubelski, woj.Zamość. Nadleśnictwo Tomaszów Lu- belski, obręb Lubycza Króle- wska, oddział nr 79	Nadleśnictwo To- maszów Lubel- ski, ul.Mickiewicza 5, 22-600 Toma- szów Lubelski
41	KL.535/6/89 z dn.22.01.1990 r.	Kurhan ziemny w Łubczu na stan. nr 24, położony ok.450 m na północ od szosy przebiegającej przez wieś, na wysokości przystanku PKS w pobliżu poczty i skrzyżowania z drogą na Szlatyn. Kopiec zlokalizowany jest na kulminacji dużego garbu terenowego na krawędzi doliny rzeki Rzeczycy, w najwyższym punkcie terenowym okolicy. Nasyp kopca ma owalny zarys, jego wysokość wynosi ok. 2 m, a średnica 35 m	Łubcze, stan.24, gm.Jarczów, woj.Zamość. Działki nr 226/1, 227/1	Borowiec Jan Drzewosz Jan, zam.22-665 Łub- cze

42	KL.535/7/89 z dn.23.01.1990 r.	Cmentarzisko kurhanowe w Dominikanówce na stan. nr 1, położonych w lesie, ok.1 km na zachód od wsi Dominikanówka. Stanowisko położone jest na cyplowatym sfaldowaniu terasy nadzalewowej, na prawym brzegu doliny rzeki Wieprz. Cmentarzisko składa się z 9 kopców ziemnych różnej wielkości, od 40 cm wysokości i 4 m średnicy, do ok. 1 m wysokości i 18 m średnicy	Dominikanówka, stan.1, gm.Krasnobród, woj.Zamość. Działki nr 748, 750, 756, 814, 815, 820	Kustra Andrzej, Cisek Czesław, Pałyga Jan, Pliźga Stanisław, Ujma Jan, zam.Domini-kanówka, 22-440 Krasno-bród
43	KL.535/1/90 PSOZ A-4000/1/91 z dn.11.09.1991 r.	Kurhan ziemny, zwany „Księżycową Mogiłą” w Husynnem na stan. nr 1 z okresu wczesnego średniowiecza, położony na niewielkim wyniesieniu, usytuowanym na terasie nadzalewowej doliny rzeki Bug, w pobliżu ujścia do niej rzeki Huczwy. Kopiciec ma wysokość ok.2,5 m i średnicę podstawy ok.25m. Dwie naprzemianległe ćwiartki kurhanu zostały rozlokowane w trakcie badań archeologicznych w latach 50-tych XX w. I nie zostały zrekonstruowane	Husynne, stan.1, gm.Hrubieszów, woj.Zamość. Grunty wsi Teptiuków, działka nr 372	Rolnicza Spółdzielnia produkcyjna w Husynnem, 22-500 Hrubieszów
44	KL.535/2/90 PSOZ A-4000/2/91 z dn.11.09.1991 r.	Stanowisko archeologiczne w Hrubieszowie - Podgórzu na stan. nr 1A, położone na niewielkiej wysokości terenu o ekspozycji okrężnej, na krawędzi doliny rzeki Huczwy. Jest to cmentarzisko kultury strzyżowskiej z wczesnego okresu epoki brązu oraz wielokulturowa osada z obiektami od epoki neolitu po okres wczesnego średniowiecza. Stanowisko zajmuje powierzchnię ok.1,5 ha	Hrubieszów - Podgórzu, stan.1A, gm.Hrubieszów, woj.Zamość. Działki nr : 143, 144, 145, 146, 147, 148, 149, 150, 178, 179, 180, 181, 182	Góra Tedeusz ul.Ceglana, Głowacka Janina, ul.25-lecia PRL 15, Cebulin Krystyna, ul.Ceglana 11, Szymanek Zbigniew, ul.Łakowa 22, 22-500 Hrubieszów, Lipski Janusz, ul.Dąbrowskiego 5, Lublin, Filipowicz Kazimiera, ul.Wyzwolenia 39, Grabowska Cyryla, ul.Jatkowa 10, Stolarczyk Czesław, ul.25-lecia PRL 15, Najder Ryszard, ul. Piłsudskiego 51/31, Lipnicka Maria, ul.Polna 25/9, Duszczenka Irena, ul.Ceglana 29, Turowicz Jerzy, ul.Polna 12, Uszko Marek, ul.Wyzwolenia 35, 22-500 Hrubieszów
45	KL.535/3/90 PSOZ A-4000/3/91 z dn.11.09.1991 r.	Kopiciec ziemny w Nedeżowie na stan. nr 18, położony na lokalnej kulminacji wysoczyzny, wyniesionej na ok.30 m ponad dno doliny rzeki Rzeczyca. Nasyp ma średnicę podstawy ok.35 m i wysokość ok.2 m	Nedeżów, stan.18, gm.Jarczów, woj.Zamość. Działki nr 590, 615	Torbiczek Teresa, Terbecki Jan, zam.Nedeżów, 22-662 Podhorce
46	KL.535/4/90 PSOZ A-4000/4/91 z dn.11.09.1991 r.	Kopiciec ziemny w Klekaczach na stan. nr 9, położony na lokalnej kulminacji wysoczyzny, wyniesionej na ok.30 m ponad dno doliny rzeki Rzeczyca. Nasyp ma średnicę podstawy ok.20 m i wysokość ok.1 m	Klekacze, stan.9, gm.Tomaszów Lubelski, woj.Zamość. Działka nr 180	Tabaczuk Aniela, zam.Klekacze, 22-662 Podhorce

47	KL.535/5/90 PSOZ A-4000/5/91 z dn.11.09.1991 r.	Kopiec ziemny w Klekaczach na stan. nr 10, położony na lokalnej kulminacji wysoczyzny, wyniesionej na ok.30 m ponad dno doliny rzeki Rzeczyca. Nasyp ma średnicę podstawy ok.15 m i wysokość ok.0,5 m	Klekacze, stan.10, gm.Tomaszów Lubelski, woj.Zamość. Działka nr 176	Ignacy i Wanda Klecha, zam.Majdan Górny, 22-600 Tomaszów Lubelski
48	KL.535/6/91 PSOZ A-4000/6/91 z dn.11.09.1991 r.	Kopiec ziemny w Nedeżowie na stan. nr 22, położony na lokalnej kulminacji wysoczyzny, wyniesionej na ok.30 m ponad dno doliny rzeki Rzeczyca. Nasyp ma średnicę podstawy ok.20 m i wysokość ok.1 m	Nedeżów, stan.22, gm.Jarczów, woj.Zamość. Działka nr 505	Pisarczyk Henryka, zam.Przewłoka, 22-664 Jarczów
49	PSOZ A-4000/7/91 z dn.19.11.1991 r.	Kopiec ziemny w Nedeżowie na stan. nr 20, położony na lokalnej kulminacji wysoczyzny, wyniesionej na ok.30 m ponad dno doliny rzeki Rzeczyca. Nasyp ma średnicę podstawy ok.15 m i wysokość ok.1 m	Nedeżów, stan.20, gm.Jarczów, woj.Zamość. Działki nr 777, 778	Krawczyk Jan, Trynda Kazimierz, zam.Nedeżów, 22-662 Podhorce
50	PSOZ A-4000/8/91 z dn.19.11.1991 r.	Kopiec ziemny w Nedeżowie na stan. nr 21, położony na lokalnej kulminacji wysoczyzny, wyniesionej na ok.30 m ponad dno doliny rzeki Rzeczyca. Nasyp ma średnicę podstawy ok.25 m i wysokość ok.1 m	Nedeżów, stan.21, gm.Jarczów, woj.Zamość. Działka nr 755	Długosz Halina, zam.Podlódów, 22-663 Gródek k/Tomaszowa Lubelskiego
51	PSOZ A-4000/9/91 z dn.19.11.1991 r.	Dwa kopce ziemne w Nedeżowie na stan. nr 23, położone na lokalnej kulminacji wysoczyzny, wyniesionej na ok.30 m ponad dno doliny rzeki Rzeczyca. Nasyp kurhanu nr 1 ma średnicę podstawy ok.16 m i wysokość ok.1 m oraz widoczny rowek przykurhanowy. Kopiec nr 2 oddalony jest ok.30 m na zachód i ma średnicę podstawy nasypu ok.20 m oraz wysokość 0,7 m	Nedeżów, stan.23, gm.Jarczów, woj.Zamość. Działki nr 739, 740, 742	Mielniczuk Piotr, Dumas Janina, zam. Nedeżów, 22-662 Podhorce, Nadleśnictwo Tomaszów Lubelski ul.Mickiewicza 5. 22-600 Tomaszów Lubelski
52	PSOZ A-4000/10/91 z dn.19.11.1991 r.	Dwa kopce ziemne w Nedeżowie na stan. nr 23, położone na lokalnej kulminacji wysoczyzny, wyniesionej na ok.30 m ponad dno doliny rzeki Rzeczyca. Nasyp kurhanu nr 1 ma średnicę podstawy ok.35 m i wysokość ok.2 m oraz widoczny głęboki, czworokątny wkop w nasypie. Kopiec nr 2 oddalony jest ok.20 m na północny zachód i ma średnicę podstawy nasypu ok.25 m oraz wysokość 1 m	Nedeżów, stan.24, gm.Jarczów, woj.Zamość. Działki nr 732, 733, 734	Onyszczuk Helena, zam. Nedeżów, 22-662 Podhorce, Prus Edward, zam. Jarczów, 22-664 Jarczów, Nadleśnictwo Tomaszów Lubelski ul.Mickiewicza 5. 22-600 Tomaszów Lubelski
53	PSOZ A-4000/1/93 z dn.03.08.1993 r.	Trzy kopce ziemne w Łubczu na stan. nr 25, położone na lokalnej kulminacji wysoczyzny, wyniesionej ponad dno doliny rzeki Rzeczyca. Nasypy kurhanów nr I i II mają wysokość ok.0,5 m. Kopiec nr III pozbawiony jest nasypu	Łubcze, stan.25, gm.Jarczów, woj.Zamość. Działki nr 82/1, 82/3, 84/1, 86/2	Lisiecka Bogumiła, Buczak Andrzej, Węgrzyn Leszek, Kraczek Stanisław, zam. Łubcze, 22-655 Łubcze
54	PSOZ A-4000/2/93 z dn.03.08.1993 r.	Kopiec ziemny w Łubczu na stan. nr 1 kopiec I. Nasyp ma średnicę podstawy ok.20 m i wysokość ok.1 m. Leżący opodal kopiec II został przebadany archeologicznie i zawierał groby kultury ceramiki sznurowej (ok.2200 l p.n.e.) oraz kultury mierznowickiej (ok.1700 l p.n.e.)	Łubcze, stan.1, Kopiec I, gm.jarczów, woj.Zamość. Działka nr 9/1	Furman Mieczysław i Teofila, zam.Wereszczyca, 22-664 Wereszczyca
55	PSOZ A-4000/3/93 z dn.03.08.1993 r.	Kopiec ziemny w Hubinku na stan. nr 1, położony na lokalnej kulminacji wysoczyzny. Nasyp ma średnicę podstawy ok.50 m i wysokość ok.6 m. Jest elementem krajobrazu	Hubinek, stan.1, gm.Ułhówek, woj.Zamość. Działka nr 59a	Bździuch Kazimiera, zam.Rzeczyca, 22-678 Rzeczyca

56	PSOZ A-4000/4/93 z dn.26.08.1993 r.	Kopiec ziemny w Hubinku na stan. nr 2, położony na lokalnej kulminacji wysoczyzny. Nasyp ma średnicę podstawy ok.40 m i wysokość ok.4 m. Jest elementem krajobrazu	Hubinek, stan.2, gm.Ulhówek, woj.Zamość. Działka nr 57, 58a	Pieprzowska Jpolanta, Rechul Zdzisław, zam.Hubinek, 22- 665 Łubcze, Bartnicka Wacława, zam.SHR Ulhówek, 22-678 Ulhówek. Jadczyzyn Zbigniew, zam.ul.Zamoy- skiego 40/4, 22-400 Zamość
57	PSOZ A-4000/5/93 z dn.03.08.1993 r.	Kopiec ziemny w Typinie na stan. nr 2. Nasyp ma średnicę podstawy ok.40 m i jest w 1/4 obudowy dobrze zachowany. Pozostała część kurhanu jest rozorywana	Typin, stan.2, gm.Tomaszów Lubelski, woj.Zamość. Działki nr 394, 414	Nowińska Krystyna, zam.ul.Braci Wieniawskich 1/160, Lublin. Wróbel Eugeniusz, zam.Typin, 22-662 Podhorce
58	PSOZ A-4000/6/93 z dn.06.08.1993 r.	Kopiec ziemny w Typinie na stan. nr 3, położony na lokalnej kulminacji wysoczyzny. Nasyp ma średnicę podstawy ok.25 m i wysokość ok.0,5 m. Jest elementem krajobrazu	Typin, stan.3, gm.Tomaszów Lubelski, woj.Zamość. Działka nr 191	Pisarczyk Władysław, zam.Typin, 22-662 Podhorce
59	PSOZ A-4000/7/93 z dn.06.08.1993 r.	Kopiec ziemny w Typinie na stan. nr 4, położony na lokalnej kulminacji wysoczyzny. Nasyp ma średnicę podstawy ok.20 m i wysokość ok.0,5 m. Jest elementem krajobrazu	Typin, stan.4, gm.Tomaszów Lubelski, woj.Zamość. Działka nr 1050	Parafia Rzym- skokatolicka w Gródku
60	PSOZ A-4000/8/93 z dn.24.08.1993 r.	Kopiec ziemny w Rzeczycy na stan. nr 1, położony na garbie terenowym. Nasyp ma średnicę podstawy ok.50 m i wysokość ok.2,5 m. Jest elementem krajobrazu	Rzeczycza, stan.1, gm.Ulhówek, woj.Zamość. Grunt SHR Ul- hówek, działka nr 3	Agencja Własno- ści Rolnej Skarbu Państwa, ul.Wspólna 30, 00-930 War- szawa, Jednoosobowa Spółka Skarbu Państwa w Lubli- nie, Gospodar- stwo Ulhówek, ul.Jasna 6, 20-077 Lublin, Stacja Hodowli Roślin w Ulhów- ku, 22-678 Ulhówek
61	PSOZ A-4000/9/93 z dn.24.08.1993 r.	Kopiec ziemny w Rzeczycy na stan. nr 2, położony na kulinacji lokalnego garbu terenowego. Nasyp ma średnicę podstawy ok.50 m i wysokość ok.2,5 m. Jest elementem krajobrazu	Rzeczycza, stan.2, gm.Ulhówek, woj.Zamość. Grunty SHR Ulhówek, działka nr 3	Agencja Własno- ści Rolnej Skarbu Państwa, ul.Wspólna 30, 00-930 Warsza- wa, Jednoosobowa Spółka Skarbu Państwa w Lubli- nie, Gospodar- stwo Ulhówek, ul.Jasna 6, 20-077 Lublin, Stacja Hodowli Roślin w Ulhów- ku, 22-678 Ulhówek

62	PSOZ A-4000/10/93 z dn.30.08.1993 r.	Kopiec ziemny w majdanie Górnym na stan . nr 24, położony przy drogach. Nasyp ma średnicę podstawy ok.7 m i wysokość ok. 0,5 m. Na szczycie kopca umieszczony jest krzyż	Majdan Górny, stan.24, gm.Tomaszów Lubelski, woj.Zamość. Działka nr 1/1	Kupiec Czesław, zam.Majdan Górny, 22-600 Tomaszów Lubelski
63	PSOZ A-4000/11/93 z dn.13.10.1993 r.	Cmentarzisko kurhanowe w Majdanie Górnym na stan. nr 18, składające się z dwóch kopców, położone w tzw. „Starym Lesie”. Nasyp kopca nr 1 ma średnicę podstawy ok. 30 m i wysokość ok.3,5 m. Kopiec nr 2 ma średnicę podstawy nasypu ok. 15 m i wysokość ok.1,3 m	Majdan Górny, stan.18, gm.Tomaszów Lubelski, woj.Zamość. Działka leśna nr 195	Mazurek Władysław, zam.Majdan Górny, 22-600 Tomaszów Lubelski, Bartosińska Mieczysława, zam.ul.Matejki 8/10, 22-600 Tomaszów Lubelski
64	PSOZ A-4000/12/93 z dn.30.08.1993 r.	Cmentarzisko kurhanowe w Hrubieszowie - Podgórzu na stan.nr 11, złożone z dziesięciu kopców ziemnych, położone w lesie zwanym „Safarowszczyzna”	Hrubieszów - Podgórze, stan.11, gm.Hrubieszów, woj.Zamość. Działka leśna nr 200	Nadleśnictwo Strzelce, Strzelce, 22-136 Raciborowice, woj.Chełm
65	PSOZ A-4000/13/93 z dn.25.08.1993 r.	Kopiec ziemny w Podlodowie na stan.nr 89, położony na lokalnej kulminacji terenu. Nasyp ma średnicę podstawy ok.30 m i wysokość ok.0,3 m. Jest elementem krajobrazu	Podlodów, stan.89, gm.Ulhówek, woj.Zamość. Grunty SHR Podlodów, działka nr 3/1	Agencja Własności Rolnej Skarbu Państwa, ul.Wspólna 30, 00-930 Warszawa, Spółdzielnia Produkcji Rolnej Hopkie, 22-643 Wólka Pukarzowska
66	PSOZ A-4000/14/93 z dn.25.08.1993 r.	Kopiec ziemny w Podlodowie na stan.nr 78, położony na lokalnej kulminacji terenu. Nasyp ma średnicę podstawy ok.30 m i wysokość ok.0,5 m. Jest elementem krajobrazu	Podlodów, stan.89, gm.Ulhówek, woj.Zamość. Grunty SHR Podlodów, działka nr 1	Agencja Własności Rolnej Skarbu Państwa, ul.Wspólna 30, 00-930 Warszawa, Spółdzielnia Produkcji Rolnej Hopkie, 22-643 Wólka Pukarzowska
67	PSOZ A-4000/11/93 z dn.13.10.1993 r.	Kurhan w Majdanie Górnym na stan. nr 19, położony w tzw. „Starym Lesie”. Nasyp kopca ma średnicę podstawy ok.12 m i wysokość ok.1 m	Majdan Górny, stan.19, gm.Tomaszów Lubelski, woj.Zamość. Działka leśna nr 195	Głaz Henryk, Proc Stanisław, zam.Majdan Górny, 22-600 Tomaszów Lubelski
68	PSOZ A-4000/11/93 z dn.19.10.1993 r.	Kurhan w Majdanie Górnym na stan. nr 20, położony w tzw. „Starym Lesie”. Nasyp kopca ma średnicę podstawy ok.20 m i wysokość ok.1,5 m	Majdan Górny, stan.20, gm.Tomaszów Lubelski, woj.Zamość. Działka leśna nr 195	Głaz Henryk, zam.Majdan Górny, 22-600 Tomaszów Lubelski

69	PSOZ A-4000/11/93 z dn.20.10.1993 r.	Kurhan w Majdanie Górnym na stan. nr 21, położony w tzw. „Starym Lesie”. Nasyp kopca ma średnicę podstawy ok.12 m i wysokość ok.1 m	Majdan Górny, stan.21, gm.Tomaszów Lubelski, woj.Zamość. Działka leśna nr 195	Garbula Roman, zam.Majdan Górny, 22-600 Tomaszów Lubelski
70	PSOZ A-4000/11/93 z dn.20.10.1993 r.	Kurhan w Majdanie Górnym na stan. nr 25, położony w tzw. „Starym Lesie”. Nasyp kopca ma średnicę podstawy ok.20 m i wysokość ok.1,5 m	Majdan Górny, stan.25, gm.Tomaszów Lubelski, woj.Zamość. Działka leśna nr 195	Dziura Piotr, zam.ul.Lipowa 28, 22-600 Tomaszów Lubelski
71	PSOZ A-4000/15/93/94 z dn.04.01.1994 r.	Stanowisko archeologiczne w Tarnawatce na stan. nr 9. Są to pozostałości osadnictwa człowieka z epoki neolitu, z wczesnego okresu epoki brązu, okresu wpływów rzymskich oraz okresu wczesnego średniowiecza, zachowane w warstwach ziemi	Tarnawatka, sta.9, gm.tarnawatka, woj.zamość. Działki nr 3/4, 183, 184, 185/2, 185/5, 186/6, 186/1-4, 187	Luciak Stanisław i Janina, Jabłońska Teresa, Chroń Barbara, Szopa Albin, Czarniecka Sylwestra, zam.Sumin, 22-604 Tarnawatka, Sachajko Franciszek, zam.22-604 Tarnawatka, Agencja Własności Rolnej Skarbu Państwa, ul.Wspólna 30, 00-930 Warszawa, Ośrodek Hodowli Zarodowej S.P. w Tarnawatce, 22-604 Tarnawatka
72	PSOZ A-4000/1/94 z dn.14.04.1994 r.	Cmentarzisko kurhanowe w Guciowie na stan. nr 5, złożone z 101 kopców ziemnych, położone w lesie, wstępnie wydatowane na VII - VIII wieku n.e.	Guciów, stan.5, gm.Zwierzyniec, woj.Zamość. Działka leśna nr 161	Roztoczański Park Narodowy, ul.Zamojska 10, 22-470 Zwierzyniec
73	PSOZ A-4000/2/94 z dn.19.04.1994 r.	Kopiec ziemny Korytynie na stan. nr 1, położony w lesie, z wyraźnie czytelną jamą przykurhanową. Wysokość nasypu kopca wynosi ok.5 m	Korytyna, stan.1, gm.Trzuszczany, woj.Zamość. Działka leśna nr 90	Spadkobiercy Kazimierza Lipowca, s.Stanisława i Katarzyny, Prystupa Ryszard, zam.Skibice, 22-560 Grabowiec
74	PSOZ A-4000/3/94 z dn.22.04.1994 r.	Kopiec ziemny w Józefinie na stan. nr 14, położony w lesie. Średnica podstawy nasypu kurhanu wynosi ok.35 m, a wysokość dochodzi do ok.3 m	Józefin, stan.14, gm.Trzuszczany, woj.Zamość. Działka leśna nr 133	Sarzyński Józef, Kuryjak Jan, zam.Mołodiaty-cze, 22-554 Trzuszczany, Kuryjak Stefan, zam.Józefin, 22-554 Trzuszczany

75	PSOZ A-4000/1/95 z dn.16.05.1995 r.	Stanowisko archeologiczne w Gródku nad Bugiem na stan. nr 6 (dawniej 1D), położone na polach ornych i nieużytkach. Stwierdzono na nim pozostałości osadnictwa tzw. kultury czerniachowskiej z późnego okresu wpływów rzymskich	Gródek nad Bugiem, stan.6 (1D) gm.Hrubieszów, woj.Zamość. Działki nr 208, 209, 210, 224, 225, 226, 613	Buhajczyk Kazimiera, zam.Gródek 25, Jączek Edward, zam.Gródek, Giergielewicz Lucjan, zam. Gródek 11, PKP Wschodnia Dyrekcja Okręgowa, ul.Okopowa 5, 20-022 Lublin
76	PSOZ A-4000/3/95 z dn.22.08.1995 r.	Cmentarzisko kurhanowe w Łosińcu na stan. nr 7, złożone z 30 kopców ziemnych, położone w lesie. Wysokość nasypów kopców waha się od 0,5 do 2 m	Łosiniec, stan.7. gm.Susiec, woj.Zamość. działki leśne nr: 1041, 1054, 1083, 1084, 1085, 1089, 1090, 1091, 1092, 1093, 1094, 1095, 1097, 1098, 1099, 1100, 1119, 1121, 1126, 1127, 1129, 1131, 1132, 1134, 1136, 1137, 1138, 1142, 1144, 1147, 1148, 1150, 1151, 1152, 1153, Lasy Państwowe, działki leśne nr 1120, 1123, 1125, 1128, 1130, 1133, 1135, 1138, 1140, 1143, 1145, 1146, 1149, 1182, 1186- 1188, 1196, Zarząd Gminy Susiec, działka nr 1116 (droga)	31 właściciele działek leśnych, zam.22-637 Łosiniec, Nadleśnictwo Tomaszów Lubelski, Zarząd Gminy Susiec 22-672 Susiec
77	PSOZ A-4000/4/1995 r. z dn. 18.09.1995 r.	Cmentarzisko kurhanowe w Matczu na stan. nr 30, złożone z 12 kopców ziemnych, położone w lesie. Wysokość nasypów kopców waha się od 0,7 do 2 m, a średnica podstawy od ok.7 do 15 m	Matcze, stan.30, gm.Horodło, woj.Zamość. Działka leśna nr 529	Nadleśnictwo Strzelce, Strzelce, 22-136 Raciborowice, woj.Chełm

78	PSOZ A-4000/1/96 z dn.19.12.1996 r.	Cmentarzisko kurhanowe w Koloni Sitno - Rozdołach na stan. nr 2, złożone z 8 kopców ziemnych w trzech skupiskach, położone częściowo w lesie. Wysokość nasypów kopców waha się od ok. 0,8 do 1,2 m a średnica podstawy od ok.2,2 do 5 m	Kolonia Sitno - Rozdoły, stan.2, gm.Sitno, woj.Zamość. Działki leśne nr: 1985-1987, 1996-1999, działka grunto-wa nr 509	Piskorz Andrzej, zam.22-424 Sitno, Tanecki Jan, Sień Jerzy, Sień Julian, Jopek Bronisław, Świst Wiktor, Ziółkowski Stanisław, zam.Kolonia Sitno, 22-424 Sitno, Agencja Własności Rolnej Skarbu Państwa, ul.Wspólna 30, 00-930 Warszawa, Nadleśnictwo Krasnystaw - Borek, ul. Leśna 1, 22-300 Krasnystaw
79	PSOZ A-4000/2/96 z dn.19.12.1996 r.	Kopiec ziemny w Koloni Sitno na stan. nr 4, położony w lesie. Wysokość nasypu kopca wynosi ok.2,5 m, w części centralnej zniszczony został przez wkop współczesny	Kolonia Sitno, stan.4, gm.Sitno, woj.Zamość, Grunty Sitno - Las, działka leśna nr 1918	Sień Irena i Julian, zam.Kolonia Sitno, 22-424 Sitno
80	PSOZ A-4000/1/98 z dn.06.05.1998 r.	Cmentarzisko kurhanowe w Jarosławcu na stan.33, złożone z 11 kopców, położone w lesie. Wysokość nasypów kopców waha się od ok.0,3 m do 0,7 m, a średnica podstaw od 4 do 7 m	Jarosławiec, stan.33, gm.Uhanie, woj.Zamość. Leśnictwo Jarosławiec, działka leśna nr 777/136, dział 8	Okręgowy Zarząd Lasów Państwowych, ul.Czechowska 4, 20-950 Lublin, Nadleśnictwo Strzelce, Strzelce, 22-136 Raciborowice, woj.Chełm
81	PSOZ A-4000/2/98 z dn.16.10.1998 r.	Kopiec ziemny w Koloni Kryłów na stan. nr 21. Wysokość nasypu kopca wynosi ok.1,5 m średnicy podstawy ma ok.20 m	Kolonia Kryłów, stan.21, gm.Mircze, woj.Zamość. Działka nr 347	Gierolińska Bożena, zam.Kol.Kryłów, 22-532 Kryłów
82	PSOZ A-4000/3/98 z dn.30.11.1998 r.	Obiekt archeologiczny zwany „Zamczysko” w Zamościu, położony między ulicami Wałową i Obrońną. Są to relikty rezydencji Zamoyskich, zbudowanej przez Tomasza Zamoyskiego w latach 1628-1633 według projektu Jana Jaroszewicza, zniszczonej w 1648 r. podczas oblężenia Zamościa przez wojska Bohdana Chmielnickiego. Mur obwodowy otaczający rezydencję zbudowany był z kamienia wapiennego licowanego ceglami. Jego przebieg wyznacza nowożytną fortyfikację z pięcioma bastionami kleszczowymi i dwoma półbastionami w części południowej. Obiekt ten można datować na drugą ćwierć XVII w.	Zamość „Zamczysko” woj.Zamość. Grunty miasta Zamościa, działki nr 89/4, 121, 122, 123	Zarząd Miasta Zamościa, Skarb Państwa, Państwowy Instytut Meteorologiczny, Oddział w Warszawie, ul.Obrońna 1/3, 22-400 Zamość

- 342 -

**UCHWAŁA NR III/11/98 RADY GMINY W ADAMOWIE**

z dnia 16 czerwca 1998 roku

**w sprawie uchwalenia zmiany miejscowego planu ogólnego zagospodarowania przestrzennego Gmin y Adamów**

Na podstawie art.18 ust.2 pkt 5, ustawy z dnia 8 marca 1990 r. o samorządzie terytorialnym (Dz.U. z 1996 r. Nr 13, poz.74, Nr 58, poz.261, Nr 106, poz.496, Nr 132, poz.622, z 1997 r. Nr 123, poz.775) oraz art.26 i 28 ustawy z dnia 7 lipca 1994 r. o zagospodarowaniu przestrzennym (Dz.U. Nr 89, poz.415 z 1996 r. Nr 106, poz.496) rada Gminy uchwała, co następuje :

**§ 1**

1. Uchwała się zmiany miejscowego planu ogólnego zagospodarowania przestrzennego Gminy Adamów zatwierdzonego uchwałą Nr XX/44/90 z dnia 28 lutego 1990 r. działka nr 388/3, 389/5 o pow.0,43 ha położona we wsi Szewnia Dolna, składająca się z ustaleń zmian planu określonych w punkcie 2 niniejszego paragrafu i rysunku zmian w skali 1:1000, stanowiący załącznik Nr 1.

2. Ustalenia zmian planu:

a) Teren zakładu produkcyjnego adaptacja istniejących obiektów budowlanych w dobrym stanie technicznym, możliwość remontów, rozbudowy i modernizacji oraz zmiany sposobu użytkowania obiektów na cele wytworni mydła, możliwość realizacji nowych obiektów budowlanych, produkcyjnych i towarzyszących o profilu produkcji nieuciążliwej dla otoczenia i środowiska naturalnego. Wysokość budynków do II kondygnacji o architekturze nawiązującej do charakteru regionalnego.

b) teren komunikacji:

dojazd od drogi wojewódzkiej nr 48156 (Szewnia Górna - Wólka Wieprzecka) drogą zakładową, szerokość w liniach rozgraniczających 7,00 m, szerokość jezdni 5,00 m. Linia zabudowy minimum 5,00 m od krawędzi jezdni.

c) uzbrojenie terenu:

-zaopatrzenie w wodę z ujęcia własnego, odprowadzenie ścieków do szczelnego zbiornika bezodpływowego,

-zaopatrzenie w energię elektryczną z napowietrznej sieci elektroenergetycznej wg warunków zarządcy sieci,

-zaopatrzenie w energię ciepłą z kotłowni indywidualnej wbudowanej, opalanej paliwem stałym, płynnym lub gazem ziemnym,

-wywóz nieczystości stałych na gminne wysypisko śmieci po uprzednim czasowym składowaniu do szczelnych pojemników usytuowanych na terenie zakładu.

**§ 2**

W obszarze objętym zmianami tracą moc ustalenia miejscowego planu ogólnego zagospodarowania przestrzennego gminy Adamów uchwalonego uchwałą Gminnej Rady narodowej w Adamowie nr XX/44/90 z dnia 28.02.1990 r. (Dz.U.Woj.Zamojskiego nr 1 z dnia 17.01.1991 r. poz.1 pkt 4).

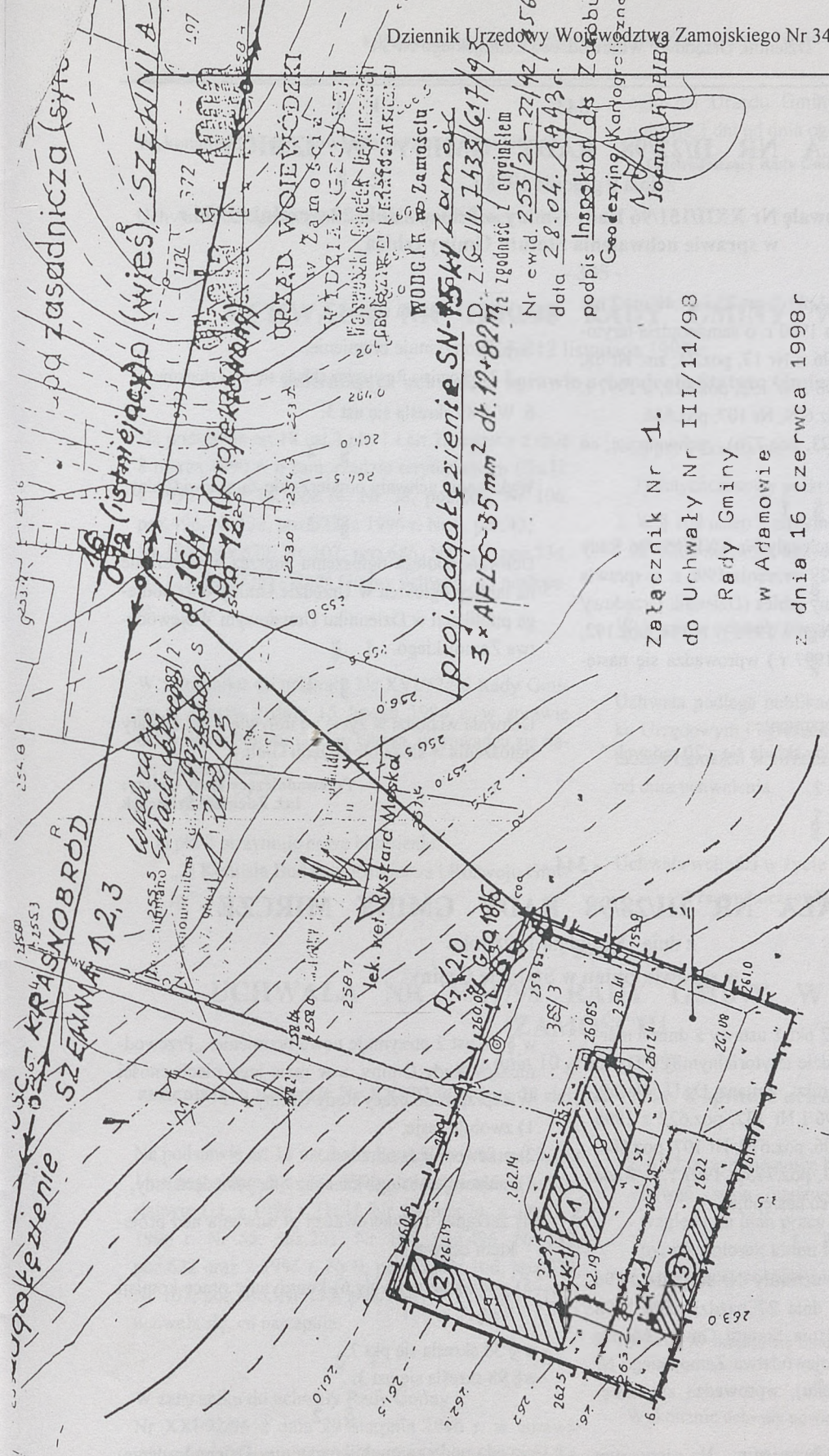
**§ 3**

Wykonanie uchwały powierza się Zarządowi Gminy.

**§ 4**

Uchwała podlega ogłoszeniu w Dzienniku Urzędowym Województwa Zamojskiego i wchodzi w życie po upływie 14 dni od dnia jej ogłoszenia.

**Przewodniczący Rady Gminy: Stanisław Palonka**



proj. odgórzenie SN-15544 Zamość  
 3 x AFL6-35 mm² dt. 12+82m

WODGIR w Zamościu  
 Nr ewid. 253/2-22/42/56.  
 data 28.04.1993r.  
 podpis Inspektor ds. Zrobobu  
 Geodezyjny Kartograficzny  
 Jozanna ADRIE

Załącznik Nr 1.  
 do Uchwały Nr III/11/98  
 Rady Gminy  
 w Adamowie  
 z dnia 16 czerwca 1998r

LEGENDA:  
 - - - - - Granice tereny objętego zmianą planu  
 [ ] obiekty projektowane /kontur orientacyjnych

ZMIANA MIEJSCOWEGO PLANU ZAGOSPODAROWANIA PRZESTRZENNEGO GMINY ADAMÓW

- 343 -

**UCHWAŁA NR II/22/98 RADY GMINY W IZBICY**

z dnia 9 grudnia 1998 r.

**zmieniająca uchwałę Nr XXII/151/96 Rady Gminy w Izbicy z dnia 29 września 1996 r.  
w sprawie uchwalenia Statutu Gminy Izbica**

Na podstawie art.18 ust.2 pkt 1, art.22 i art.40 ust.2 pkt 1 ustawy z dnia 8 marca 1990 r. o samorządzie terytorialnym (j.t. Dz.U. z 1996 r. Nr 13, poz.74, zm. Nr 58, poz.261, Nr 106, poz.496 i Nr 132, poz.622, z 1997 r. Nr 9, poz.43, Nr 106, poz.679, Nr 107, poz.686, Nr 113, poz.734 i Nr 123, poz.776) - uchwała się, co następuje:

**§ 1**

W załączniku Nr 1 do uchwały Nr XXII/151/96 Rady Gminy w Izbicy z dnia 29 września 1996 r. w sprawie uchwalenia Statutu Gminy Izbica (Dziennik Urzędowy Województwa Zamojskiego z 1996 r. Nr 34, poz.192, zm. Nr 29, poz.147 z 1997 r.) wprowadza się następującą zmianę:

1. § 15 ust.1 otrzymuje brzmienie:  
„1. Rada Gminy w Izbicy składa się z 20 radnych.”
2. W § 18 skreśla się pkt 2.
3. W § 34 skreśla się pkt 5.

4. W § 35 skreśla się ust 7.

5. § 73 otrzymuje brzmienie:

„§ 73. Komisja Rewizyjna składa się z 6 członków.”

6. W § 89 skreśla się ust 3.

**§ 2**

Wykonanie uchwały powierza się Zarządowi Gminy.

**§ 3**

Uchwała podlega ogłoszeniu poprzez wywieszenie na tablicy ogłoszeń w Urzędzie Gminy oraz podlega publikacji w Dzienniku Urzędowym Województwa Zamojskiego.

**§ 4**

Uchwała wchodzi w życie po upływie 3 dni od daty ogłoszenia w siedzibie Urzędu Gminy.

**Przewodniczący Rady Gminy:  
inż. Zdzisław Szewczyk**

- 344 -

**UCHWAŁA NR III/28/98 RADY GMINY MIRCZE**

z dnia 18 grudnia 1998 roku

**w sprawie zmian w Statucie Gminy**

Na podstawie art.18 ust.2 pkt 1 ustawy z dnia 8 marca 1990 roku o samorządzie terytorialnym (j.t. Dz.U. Nr 13, poz.74 z 1996 roku, zmiana Dz.U. Nr 58, poz.261, Nr 106, poz.496 i Nr 132, poz.622 z 1996 roku, Nr 9, poz.43, Nr 106, poz.679, Nr 107, poz.686, Nr 113, poz.734, Nr 123, poz.775 z 1997 r.) - Rada Gminy Mircze uchwała, co następuje:

**§ 1**

W załączniku Nr 1 do uchwały Nr XXXII/144/96 Rady Gminy Mircze z dnia 27 października 1996 roku w sprawie uchwalenia Statutu Gminy Mircze (Dziennik Urzędowy Województwa Zamojskiego Nr 37, poz.205, z 1996 roku), wprowadza się następującą zmianę:

- § 17 otrzymuje nowe brzmienie: „Na pierwszym posiedzeniu Rada Gminy dokonuje:

- 1) wyboru Przewodniczącego i Wiceprzewodniczącego Rady Gminy,
- 2) ustaleń kryteriów wyboru Wójta lub jego Zastępcy,
- 3) złożenia informacji o stanie budżetu oraz o innych ważnych sprawach dla gminy”.

- w § 18 ust 2 otrzymuje nowe brzmienie: „Przewodniczący Rady Gminy, a w razie jego nieobecności Wiceprzewodniczący Rady Gminy

- 1) zwołuje sesję,
- 2) przewodniczy obradom,
- 3) nadzoruje obsługę kancelaryjną posiedzeń rady,
- 4) zarządza i przeprowadza głosowania nad projektem uchwał,
- 5) podpisuje uchwały,6) koordynuje pracę komisji Rady.”

- w § 35 skreśla się pkt 7.

- w § 98 skreśla się ust 3.

**§ 2**

Uchwała podlega opublikowaniu w Dzienniku Urzędowym Województwa Zamojskiego.

**§ 3**

Uchwała podlega ogłoszeniu przez wyłożenie do publicznego wglądu w siedzibie Urzędu Gminy Mircze pokój Nr 109 przez okres 7 dni.

## § 4

Wykonanie uchwały powierza się Zarządowi Gminy.

## § 5

Uchwała podlega rozplakutowaniu na tablicach

ogłoszeń Urzędu Gminy i wchodzi w życie po upływie 3 dni od dnia ogłoszenia.

Przewodniczący Rady Gminy Mirce: mgr Lech Szopiński

- 345 -

## UCHWAŁA NR II/10/98 RADY GMINY W OBSZY

z dnia 12 listopada 1998 r.

zmieniająca uchwałę w sprawie uchwalenia Statutu Gminy Obsza

Na podstawie art.18 ust.2 pkt 1 i art.22 ustawy z dnia 8 marca 1990 r. o samorządzie terytorialnym (Dz.U. z 1996 r. Nr 13, poz.74, Nr 58, poz.261, Nr 106, poz.496, Nr 132, poz.622, z 1996 r. Nr 9, poz.43, Nr 106, poz.679, Nr 107, poz.686, Nr 113, poz.734, Nr 123, poz.775) - Rada Gminy uchwała, co następuje:

## § 1

W załączniku do uchwały Nr XVI/52/96 Rady Gminy w Obszy z dnia 15 lutego 1996 r. w sprawie uchwalenia Statutu Gminy Obsza, wprowadza się następujące zmiany:

1. W § 70:

- 1) pkt 2 otrzymuje nowe brzmienie:
- „2) Komisja Budżetu, Rolnictwa i Rozwoju Gminy”;

2) pkt 3 skreśla się,

3) dotychczasowy punkt 4 otrzymuje oznaczenie „3”.

2. W § 108 ustęp 2 otrzymuje nowe brzmienie: „2. Klub nie może liczyć mniej niż 4 radnych.”

## § 2

Wykonanie uchwały powierza się Zarządowi Gminy.

## § 3

Uchwała podlega publikacji Wojewodzkim Dzienniku Urzędowym i ogłoszeniu poprzez wywieszenie na tablicy ogłoszeń w Urzędzie Gminy przez okres 7 dni od dnia uchwalenia.

## § 4

Uchwała wchodzi w życie z dniem ogłoszenia.

Przewodniczący Rady Gminy: Jan Krzyszycha

- 346 -

## UCHWAŁA NR V/19/98 RADY GMINY W STARYM ZAMOŚCIU

z dnia 10 grudnia 1998 r.

zmieniająca uchwałę Nr XXI/92/96 z dnia 29 sierpnia 1996 r. w sprawie uchwalenia Statutu Gminy

Na podstawie art.18 ust.2 pkt 1, art.22, art.40, ust.2, pkt 1 ustawy z dnia 8 marca 1990 r. o samorządzie terytorialnym (j.t. z 1996 r. Dz.U. Nr 13, poz.74, z. Dz.U. z 1996 r. Nr 58, poz.261, Nr 106, poz.496, Nr 132, poz.622 oraz z 1996 r. Nr 9, poz.43, Nr 106, poz.679, Nr 107, poz.686, Nr 113, poz.734, Nr 123, poz.775) - uchwała się, co następuje:

## § 1

W załączniku do uchwały Rady Gminy Nr XXI/92/96 z dnia 29 sierpnia 1996 r. w sprawie uchwalenia Statutu Gminy (Dz.Ur. Województwa Zamojskiego z 1996 r. Nr 28, poz.167 z późniejszymi zmianami), wprowadza się następujące zmiany:

1. W § 17 ust.4 pkt 2 otrzymuje nowe brzmienie:

„...określa datę, na której będzie dokonany wybór Wójta”;

2. § 22 otrzymuje nowe brzmienie: „Rada może odbywać sesje nadzwyczajne zwoływane bez względu na plan pracy na wniosek Zarządu Gminy, na wniosek klubu radnych lub grupy radnych stanowiącej co najmniej 1/4 ustawowego składu Rady.”

3. W § 90 skreśla się ustęp 3.

## § 2

Wykonanie uchwały powierza się Zarządowi Gminy.

## § 3

Uchwała podlega ogłoszeniu przez wyłożenie do publicznego wglądu przez okres 7 dni od dnia uchwalenia w Urzędzie Gminy w Starym Zamościu i podlega opublikowaniu w Dzienniku Urzędowym Województwa Zamojskiego.

Przewodniczący Rady Gminy w Starym Zamościu:  
Marek Śliwiński

- 347 -

**UCHWAŁA NR III/10/98 RADY GMINY W SUŁOWIE**

z dnia 4 grudnia 1998 roku

**w sprawie uchwalenia zmian miejscowego planu zagospodarowania przestrzennego gminy Sułów**

Na podstawie art.18, ust.2 pkt 5 ustawy z dnia 8 marca 1990 r. o samorządzie terytorialnym (t.j. Dz.U. z 1996 r. Nr 13, poz.74, zm.Dz.U. Nr 58, poz.261, Nr 106, poz.496, Nr 132, poz.621) oraz art.26 i 28 ustawy z dnia 7 lipca 1994 r. o zagospodarowaniu przestrzennym (Dz.U. Nr 89, poz.415 z 1994 r., zm.Dz.U. z 1996 r. Nr 106, poz.496 z 1997 r., Nr 111, poz.726 oraz Nr 133, poz.885) rada Gminy uchwała, co następuje :

**§ 1**

1. Uchwała się zmiany miejscowego planu zagospodarowania przestrzennego gminy Sułów, (zatwierdzonego Uchwałą Nr X/46/89 Gminnej rady Narodowej w Sułowie z dnia 30.12.1989 r.) w obrębie działek nr: 18/27, 18/29, 19/34, 19/36, 19/38, 19/42, 19/44, 19/46, 19/48, 19/52, 103/2, 146/2, 147/2, 148/2 położonych w miejscowości Kulików, o łącznej powierzchni 1,52 ha oraz w obrębie działki nr 749 o powierzchni 3,51 ha położonej w miejscowości Michalów, składających się z ustaleń zmian planu określonych w punkcie 2 niniejszego paragrafu i rysunku zmian planu w skali 1:5000, stanowiącego załączniki nr 1 i nr 2 do niniejszej uchwały.

2. Ustalenia zmian planu:

- w obrębie wsi Kulików (załącznik graficzny nr 1)
- w obrębie wsi Michalów (załącznik graficzny nr 2)
  - 1) ustala się obszar eksploatacyjny złoża piasku (piaskowni), oznaczony na rysunku zmian planu symbolem PE.
  - 2) Na terenie, o którym mowa w ust.1 dopuszcza się eksploatację piasku dla potrzeb zbiornika „Nielisz” i potrzeb lokalnych.
  - 3) Dla terenu, o którym mowa w ust.1 ustala się następujące wymogi z zakresu ochrony środowiska przyrodniczego i kulturowego:
    - po zakończeniu eksploatacji złoża terenu należy zrehabilitować, skarpy odpowiednio wyprofilować i umocnić przed niszczącym działaniem wody,
    - przed przystąpieniem do eksploatacji piasku złoża Kulików należy przeprowadzić wstępne sondáže rozpoznawcze archeologiczne, z uwagi na położenie działek w strefie osadnictwa pradziejowego.
    - przed przystąpieniem do eksploatacji piasku złoża Michalów należy wykonać wyprzedzające badania archeologiczne, z uwagi na istnienie osady ku-

ltury trzcinieckiej epoki brązu na terenie działki.

**§ 2**

W obszarze objętym zmianą planu tracą moc ustalenia miejscowego planu zagospodarowania przestrzennego gminy Sułów, zatwierdzonego Uchwałą Nr X/46/89 Gminnej Rady Narodowej w Sułowie z dnia 30 grudnia 1989 roku.

**§ 3**

Wykonanie uchwały powierz się Zarządowi Gminy.

**§ 4**

Uchwała podlega ogłoszeniu w Dzienniku Urzędowym Województwa Zamojskiego i obowiązuje po upływie 14 dni od daty ogłoszenia.

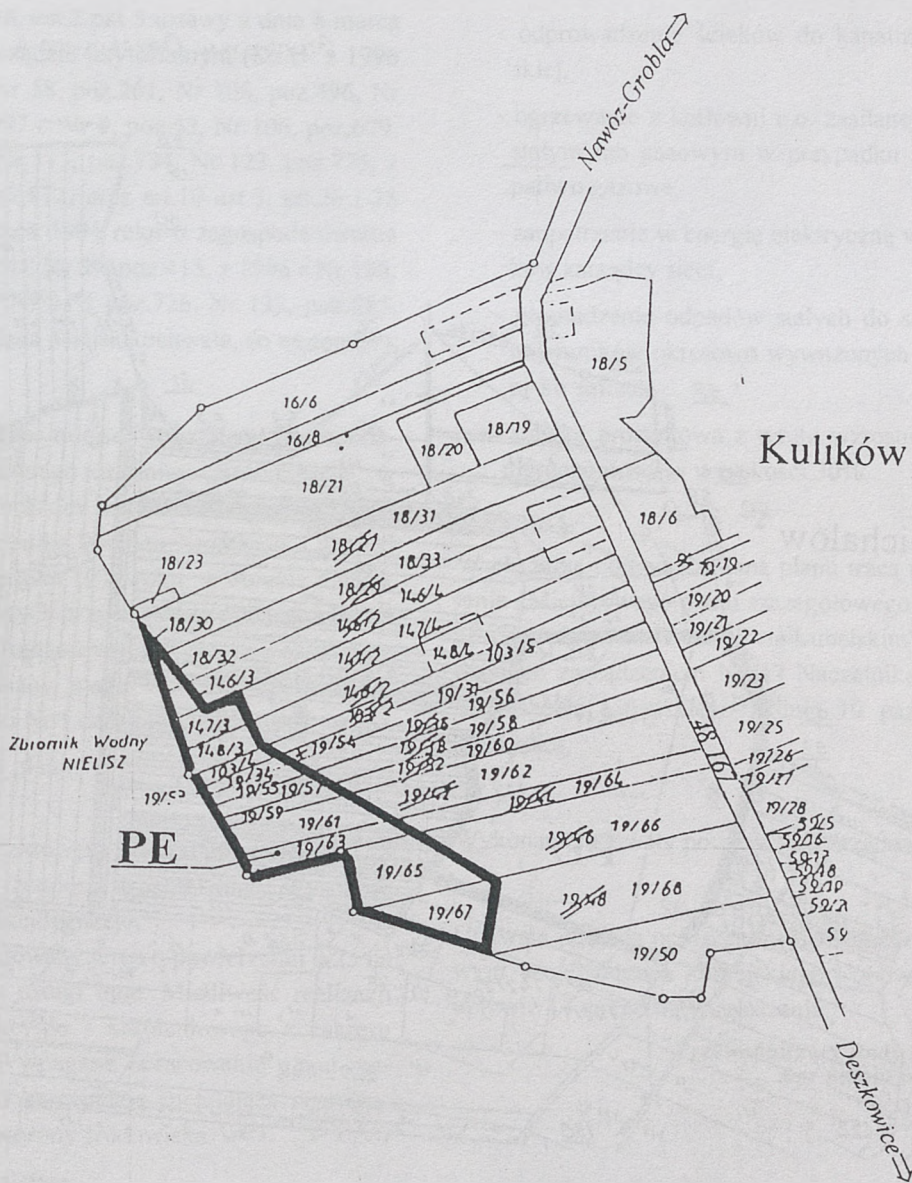
**Przewodniczącą Rady Gminy: Lucjan Bartoszczyk**

# MIEJSCOWY PLAN ZAGOSPODAROWANIA PRZESTRZENNEGO GMINY SUŁÓW

1:10 000

Rysunek zmian planu w skali 1:5000 - Kulików

Załącznik graficzny nr I do Uchwały Rady Gminy Sułów nr III/10/98 z dnia 4 grudnia 1998 roku



## Oznaczenia:

PE - piaskownia

48 167 - droga wojewódzka Grobla-Deszkowice



- 348 -

## UCHWAŁA NR III/12/98 RADY MIEJSKIEJ W TOMASZOWIE LUBELSKIM

z dnia 11 grudnia 1998 roku

**w sprawie uchwalenia zmiany miejscowego planu zagospodarowania przestrzennego dzielnicy „Śródmieście” w obrębie działek Nr 61 i 62 położonych przy ul. Bratłomowicza i Ściegiennego w Tomaszowie Lubelskim**

Na podstawie art. 18, ust. 2 pkt 5 ustawy z dnia 8 marca 1990 roku o samorządzie terytorialnym (Dz.U. z 1996 r. Nr 13, poz. 74, Nr 58, poz. 261, Nr 106, poz. 496, Nr 132, poz. 622, z 1997 r. Nr 9, poz. 43, Nr 106, poz. 679, Nr 107, poz. 686, Nr 113, poz. 734, Nr 123, poz. 775, z 1998 r. Nr 133, poz. 872) oraz art. 10 ust. 3, art. 26 i 28 ustawy z dnia 7 lipca 1994 roku o zagospodarowaniu przestrzennym (Dz.U. Nr 89, poz. 415, z 1996 r. Nr 106, poz. 496, z 1997 r. Nr 111, poz. 726, Nr 133, poz. 885, Nr 141, poz. 943) Rada Miejska uchwała, co następuje :

### § 1

1. Uchwała się zmianę miejscowego planu zagospodarowania przestrzennego dzielnicy „Śródmieście” w Tomaszowie Lubelskim zatwierdzonego zarządzeniem Nr 47 Naczelnika Powiatu Tomaszów Lubelski z dnia 19 października 1974 roku, w obrębie działek Nr 61 i 62 położonych przy ul. Bartłomowicza i Piotra Ściegiennego w Tomaszowie Lubelskim - składającą się z ustaleń zmiany planu w skali 1:500, stanowiącego załączniki Nr 1 do niniejszej uchwały.

2. Ustalenia zmiany planu:

a) teren usług:

1 UR, UI - projektowany teren o powierzchni 0,18 ha pod usługi rzemiosła i usługi inne. Wysokość zabudowy 1-2 kondygnacje.

2 P, UI - projektowany teren o powierzchni 0,25 ha pod przemysł i usługi inne. Możliwość realizacji zakładu produkcyjno - szkoleniowego z zakresu piekarnictwa. Wymagane opracowanie planu realizacyjnego z dokumentacją spełniającą wymagania dotyczące ochrony środowiska.

b) teren mieszkalnictwa:

3 MNn - adaptacja stanu istniejącego. Istniejący budynek mieszkalny jednorodzinny. Możliwość rozbudowy i prowadzenia usług nieuciążliwych

c) teren komunikacji:

273 Kwiv - ul. Piotra Ściegiennego - szerokość w liniach rozgraniczających 14,0 m. Szerokość jezdni 6,0 m. Linia zabudowy 12,0 m od krawędzi jezdni.

260 Kniii - ulica Bartłomowicza - szerokość w liniach rozgraniczających 30,0 m, szerokość jezdni 9,0 m. Linia zabudowy 20,0 m od krawędzi jezdni.

d) uzbrojenie terenu:

- zaopatrzenie w wodę z wodociągu miejskiego,

- odprowadzenie ścieków do kanalizacji miejskiej,

- ogrzewanie z kotłowni c.o. zasilanej paliwem stałym lub gazowym w przypadku piekarni - paliwo gazowe,

- zaopatrzenie w energię elektryczną wg warunków zarządcy sieci,

- gromadzenie odpadów stałych do szczelnych pojemników okresowo wywożonych na wysypisko śmieci,

e) stawka procentowa z tytułu wzrostu wartości nieruchomości w wysokości 30%.

### § 2

W obszarze objętym zmianą planu tracą moc ustalenia „Miejscowego planu szczegółowego dzielnicy „Śródmieście” w Tomaszowie Lubelskim” zatwierdzonego zarządzeniem Nr 47 Naczelnika Powiatu Tomaszowa Lubelskiego z dnia 19 października 1974 roku.

### § 3

Wykonanie uchwały powierzyć Zarządowi Miasta.

### § 4

Uchwała podlega ogłoszeniu w Dzienniku Urzędowym Województwa Zamojskiego i obowiązuje po upływie 14 dni od daty ogłoszenia.

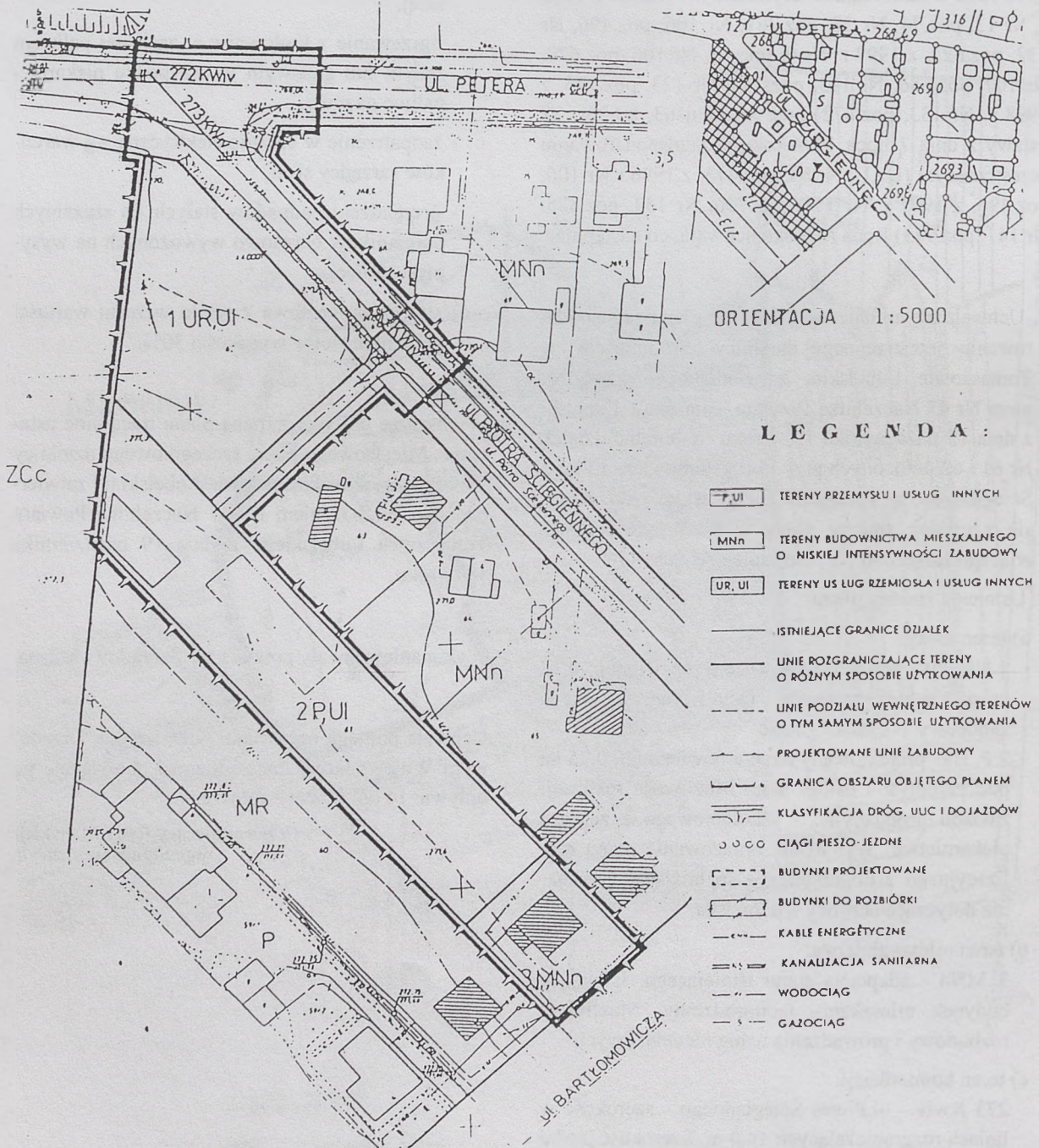
Przewodniczący Rady Miejskiej:  
mgr Stanisław Czuryło

Załącznik Nr 1 do uchwały Nr III/12/98  
Rady Miejskiej w Tomaszowie Lubelskim  
z dnia 11 grudnia 1998 roku

**ZMIANA MIEJSCOWEGO PLANU SZCZEGÓŁOWEGO ZAGOSPODAROWANIA  
PRZESTRZENNEGO DZIELNICY „ŚRODMIEŚCIE” W TOMASZOWIE LUB.  
(W REJONIE ULIC ŚCIEGIENNEGO I BARTŁOMOWICZA)**

Rysunek zmian planu

skala 1:500



- 349 -

# UCHWAŁA NR III/16/98 RADY MIEJSKIEJ W TOMASZOWIE LUBELSKIM

z dnia 11 grudnia 1998 roku

## w sprawie uchwalenia zmiany miejscowego planu zagospodarowania przestrzennego osiedla „Południe” w Tomaszowie Lubelskim

Na podstawie art.18, ust.2 pkt 5 ustawy z dnia 8 marca 1990 roku o samorządzie terytorialnym (Dz.U. z 1996 r. Nr 13, poz.74, Nr 58, poz.261, Nr 106, poz.496, Nr 132, poz.622, z 1997 r. Nr 9, poz.43, Nr 106, poz.679, Nr 107, poz.686, Nr 113, poz.734, Nr 123, poz.775, z 1998 r. Nr 133, poz.872) oraz art.10 ust.3, art.26 i 28 ustawy z dnia 7 lipca 1994 roku o zagospodarowaniu przestrzennym (Dz.U. Nr 89, poz.415, z 1996 r.Nr 106, poz.496, z 1997 r. Nr 111, poz.726, Nr 133, poz.885, Nr 141, poz.943) Rada Miejska uchwała, co następuje :

### § 1

1. Uchwała się zmianę miejscowego planu zagospodarowania przestrzennego siedla „Południe” w Tomaszowie Lubelskim, zatwierdzonego zarządzeniem Nr 6 Naczelnika Miasta w Tomaszowie Lubelskim z dnia 4 kwietnia 1984 roku, składającą się z ustaleń zmiany planu w skali 1:1000, stanowiącego załączniki Nr 1 do niniejszej uchwały.

2. Ustalenia zmiany planu:

#### a) teren mieszkalnictwa:

2 MNn - adaptacja stanu istniejącego. Powierzchnia terenu 0,41 ha. Możliwość rozbudowy istniejących budynków mieszkalnych i prowadzenia usług nieuciążliwych w parterach budynków.

4 MNn - projektowany teren budownictwa jednorodzinnego o powierzchni 0,09 ha. Projektuje się jedną działkę z budynkiem mieszkalnym wolnostojącym. Wysokość zabudowy I-II kondygnacje. Możliwość realizacji budynku gospodarczego. W budynku gospodarczym i parterze budynku mieszkalnego dopuszcza się prowadzenie usług nieuciążliwych.

6 MNn - projektowany teren budownictwa jednorodzinnego o powierzchni 0,16 ha. Projektuje się dwie działki. Budynki mieszkalne wolnostojące wysokości zabudowy 1-2 kondygnacje. Możliwość realizacji budynków gospodarczych. W budynkach gospodarczych i parterach budynków mieszkalnych dopuszcza się prowadzenie usług nieuciążliwych.

8 MNn - projektowany teren budownictwa jednorodzinnego o powierzchni 0,29 ha. Projektuje się wydzielenie 4 działek z zabudową wolnostojącą. Wysokość zabudowy 1-2 kondygnacje. Możliwość realizacji budynków gospodarczych. W budynkach

gospodarczych i parterach budynków mieszkalnych dopuszcza się prowadzenie usług nieuciążliwych.

9 MNn - projektowany teren budownictwa jednorodzinnego o powierzchni 0,28 ha. Adaptacja stanu istniejącego - trzy budynki mieszkalne wolnostojące. Projektuje się wydzielenie jednej działki budowlanej z zabudową wolnostojącą. Wysokość zabudowy 1-2 kondygnacje. Możliwość budowy budynków gospodarczych i prowadzenie w nich jak również w parterach budynków mieszkalnych istniejących projektowanych usług nieuciążliwych.

10 MNn - adaptacja stanu istniejącego. Powierzchnia terenu 0,45 ha. Możliwość rozbudowy istniejących budynków. Dopuszcza się realizację budynków gospodarczych, w których dopuszcza się prowadzenie działalności gospodarczej nieuciążliwej, dotyczy to również parterów budynków mieszkalnych.

17 MN - adaptacja stanu istniejącego. Powierzchnia terenu 0,19 ha. Istnieje 7 budynków mieszkalnych w zabudowie szeregowej. Dopuszcza się prowadzenie usług nieuciążliwych w parterach budynków mieszkalnych.

18 MN - adaptacja stanu istniejącego. Powierzchnia terenu 0,47 ha. Istnieje 14 budynków mieszkalnych w zabudowie szeregowej. Dopuszcza się prowadzenie usług nieuciążliwych w parterach budynków.

19 MN - projektowany teren budownictwa jednorodzinnego w formie atrialnej lub dywanowej o powierzchni 0,42 ha. Ostateczna forma zabudowy o oparciu o plan realizacyjny. Wysokość zabudowy 1-2 kondygnacji nadziemnych. Gęstość zaludnienia 180m/ha. W parterach budynków dopuszcza się prowadzenie usług nieuciążliwych.

21 MNn - projektowany teren budownictwa jednorodzinnego o powierzchni 0,56 ha. Projektuje się wydzielenie 10 działek. Budynki mieszkalne wolnostojące o wysokości zabudowy 1-2 kondygnacji nadziemnych. Możliwość realizacji budynków gospodarczych i prowadzenie w nich usług nieuciążliwych.. Prowadzenie usług nieuciążliwych dopuszcza się w parterach budynków mieszkalnych.

23 MW - projektowany teren budownictwa wielorodzinnego o powierzchni 0,57 ha. Projektuje się realizację budownictwa wielorodzinnego komunalnego.

Realizacja osiedla w oparciu o plan realizacyjny. Wysokość zabudowy 1-3 kondygnacji nadziemnych.

**b) teren usług:**

1 US - projektowany teren (powierzchnia 0,29 ha) urządzeń sportowych o rekreacyjnych dla czynnego wypoczynku mieszkańców osiedla. Możliwość realizacji boisk, placów gier zgodnie z opracowanym planem realizacyjnym. Zakaz inwestowania niezgodnego z przeznaczeniem terenu.

13 UH, UI, MNn - projektowany teren (powierzchnia 0,22 ha) pod usługi handlu i usługi inne z możliwością realizacji pomieszczeń mieszkalnych. Wysokość zabudowy 1-2 kondygnacji nadziemnych.

14 UO, UZ - projektowany teren (powierzchnia 0,43 ha) pod budowę przedszkola i żłobka osiedlowego. Wysokość zabudowy 1-2 kondygnacji.

22 UH, UI, MNn - projektowany teren (powierzchnia 0,23 ha) pod usługi handlu i usługi inne z możliwością realizacji pomieszczeń mieszkalnych. Wysokość zabudowy 1-2 kondygnacji nadziemnych.

**c) teren zieleni:**

1 ZP - projektowany teren zieleni ogólnodostępnej o powierzchni 0,03 ha. Obowiązuje maksymalna ochrona istniejącego drzewostanu. Zakaz inwestowania niezgodnego z przeznaczeniem terenu.

3 ZP - projektowany teren zieleni publicznej ogólnodostępnej o powierzchni 0,04 ha. Obowiązuje maksymalna ochrona istniejącego drzewostanu. Obowiązuje zakaz inwestowania niezgodnego z przeznaczeniem.

7 ZP - projektowany teren zieleni publicznej ogólnodostępnej o powierzchni 1,02 ha w formie parku i urządzeń rekreacyjnych. Zagospodarowanie terenu wg uprzednio opracowanego planu realizacyjnego. Obowiązuje maksymalna ochrona istniejącego drzewostanu. Zakaz inwestowania niezgodnego z przeznaczeniem.

15 ZP - projektowany teren zieleni (powierzchnia 0,10 ha) zieleni publicznej w sąsiedztwie przedszkola osiedlowego. Zagospodarowanie terenu w formie parku i urządzeń rekreacyjnych dla dzieci wg uprzednio opracowanego planu realizacyjnego. Obowiązuje maksymalna ochrona istniejącego drzewostanu. Zakaz inwestowania niezgodnego z przeznaczeniem.

16 RL - powierzchnia 0,03 ha,

26 RL - powierzchnia 0,06 ha.

Tereny lasów, obowiązuje maksymalna ochrona istniejącego drzewostanu.

**d) urządzenia energetyczne:**

5 EE - powierzchnia 0,002 ha

12 EE - powierzchnia 0,007 ha

20 EE - powierzchnia 0,002 ha

Istniejące stacje transformatorowe. Adaptacja stanu istniejącego. Możliwość modernizacji istniejących urządzeń.

24 EE - projektowana stacja transformatorowa. Powierzchnia terenu 0,003 ha

**e) tereny komunikacji:**

01 Zo<sup>1/2</sup> - projektowana ulica normalnego ruchu. Projektowane poszerzenia pasa drogowego do 20,0 m.

Szerokość jezdni 2x3,50 = 7,00 m. Chodniki oddzielone od jezdni pasem zieleni. Linia zabudowy 15,0 m od krawędzi jezdni.

02 Zo<sup>1/2</sup> -

03 Zo<sup>1/2</sup> -

04 Zo<sup>1/2</sup> -

05 Zo<sup>1/2</sup> - projektowana ulica ruchu normalnego, jako główna ulica zbiorcza osiedlowa. Szerokość w liniach rozgraniczających 20,0 m. Szerokość jezdni 2x3,50 = 7,00 m. Chodniki oddzielone od jezdni pasem zieleni. Nieprzekraczalna linia zabudowy 15,0 m od krawędzi jezdni.

07 Lw - projektowana ulica ruchu wolnego wewnątrzosiedlowa. Szerokość w liniach rozgraniczających 12,0 m. Szerokość jezdni 2x3,00 = 6,00 m. Linia zabudowy 10-15,0 m od krawędzi jezdni.

08 Lw -

10 Lw -

11 Lw - projektowana ulica ruchu wolnego wewnątrzosiedlowa. Szerokość w liniach rozgraniczających 12,0 m. Szerokość jezdni 2x3,00 = 6,00 m. Linia zabudowy 10-15,0 m od krawędzi jezdni.

09 Lw - projektowana ulica ruchu wolnego wewnątrzosiedlowa. Szerokość w liniach rozgraniczających 10-15,0 m. Szerokość jezdni 6,0 m. Linia zabudowy istniejąca 10,0 m.

06 Dw - ulica wewnątrzosiedlowa dojazdowa. Szerokość w liniach rozgraniczających 8,0 m, szerokość jezdni 6,0 m.

12 Dw - ulica wewnątrzosiedlowa dojazdowa. Szerokość w liniach rozgraniczających 8,0 m, szerokość jezdni 6,0 m.

13 Dw - projektowana ulica zapewniająca połączenie komunikacyjne z projektowanym osiedlem mieszkaniowym jednorodzinny na terenie gminy Tomaszów Lubelski.

Cpj - projektowane ciągi pieszo - jezdne o szerokościach w liniach rozgraniczających 5,0 m.

Cp - projektowane ciągi komunikacji pieszej o powierzchni urządzonej o szerokości 3-4,0 m.

**f) uzbrojenie terenu:**

- zaopatrzenie w wodę z wodociągu miejskiego,
- odprowadzenie ścieków w perspektywie do projektowanej kanalizacji miejskiej w okresie przejściowym do osadników bezodpływowych,
- ogrzewanie z indywidualnych kotłowni zasilanych paliwem stałym, gazowym lub płynnym,
- zaopatrzenie w energię elektryczną z sieci napowietrznej lub kablowej wg warunków zarządcy sieci,
- gromadzenie odpadów stałych do szczelnych pojemników okresowo wywożonych na wysypisko śmieci,

**g) stawka procentowa z tytułu wzrostu wartości nieruchomości w wysokości 30%.**

**§ 2**

W obszarze objętym zmianą planu tracą moc ustalenia „Miejscowego planu szczegółowego osiedla „Południe” w Tomaszowie Lubelskim” zatwierdzonego zarządzeniem Nr 6 Naczelnika Miasta Tomaszowa Lubelskiego z dnia 4 kwietnia 1984 roku.

**§ 3**

Wykonanie uchwały powierzyć Zarządowi Miasta.

**§ 4**

Uchwała podlega ogłoszeniu w Dzienniku Urzędowym Województwa Zamojskiego i obowiązuje po upływie 14 dni od daty ogłoszenia.

**Przewodniczący Rady Miejskiej:  
mgr Stanisław Czuryło**



- 350 -

**UCHWAŁA NR III/17/98 RADY MIEJSKIEJ W TOMASZOWIE LUBELSKIM**

z dnia 11 grudnia 1998 roku

**w sprawie uchwalenia zmiany miejscowego planu ogólnego zagospodarowania przestrzennego miasta Tomaszowa Lubelskiego przy ulicy Szopena**

Na podstawie art.18, ust.2 pkt 5 ustawy z dnia 8 marca 1990 roku o samorządzie terytorialnym (Dz.U. z 1996 r. Nr 13, poz.74, Nr 58, poz.261, Nr 106, poz.496, Nr 132, poz.622, z 1997 r. Nr 9, poz.43, Nr 106, poz.679, Nr 107, poz.686, Nr 113, poz.734, Nr 123, poz.775, z 1998 r. Nr 133, poz.872) oraz art.10 ust.3, art.26 i 28 ustawy z dnia 7 lipca 1994 roku o zagospodarowaniu przestrzennym (Dz.U. Nr 89, poz.415, z 1996 r.Nr 106, poz.496, z 1997 r. Nr 111, poz.726, Nr 133, poz.885, Nr 141, poz.943) Rada Miejska uchwała, co następuje :

**§ 1**

1. Uchwała się zmianę miejscowego planu ogólnego zagospodarowania przestrzennego miasta Tomaszowa Lubelskiego, uchwalonego uchwałą Nr VIII/31/94 Rady Miejskiej w Tomaszowie Lubelskim z dnia 9 grudnia 1994 roku w obrębie działek Nr 63/1, 63/2, 71/1, 71/2 i 72 położonych przy ul.Szopena w Tomaszowie Lubelskim, składającą się z ustaleń zmiany planu w skali 1:500, stanowiącego załącznik Nr 1 do niniejszej uchwały.

2. Ustalenia zmiany planu:

a) teren usług:

KS, UI - projektowany teren o powierzchni 0,68 ha pod budowę stacji paliw i usługi inne. Wysokość zabudowy 1-2 kondygnacje.

b) teren komunikacji:

048 Lw - droga wojewódzka Nr 48577 relacji Tomaszów - Ulhówek. Szerokość w liniach rozgraniczających 20,0 m, szerokość jezdni 6,0 m. Linia zabudowy 15,0 m od krawędzi jezdni.

c) uzbrojenie terenu:

- zaopatrzenie w wodę z wodociągu miejskiego,
- odprowadzenie ścieków do zbiorników bezodpływowych do czasu wybudowania kanalizacji miejskiej,
- ogrzewanie z kotłowni c.o. zasilanej paliwem stałym, płynnym lub gazowym,
- zaopatrzenie w energię elektryczną wg warunków zarządcy sieci,
- gromadzenie odpadów stałych do szczelnych pojemników okresowo wywożonych na wysypisko śmieci,

d) stawka procentowa z tytułu wzrostu wartości nieruchomości w wysokości 30%.

**§ 2**

W obszarze objętym zmianą planu tracą moc ustalenia „Miejscowego planu ogólnego zagospodarowania przestrzennego miasta Tomaszowa Lubelskiego” uchwalonego uchwałą Nr VIII/31/94 Rady Miejskiej w Tomaszowie Lubelskim z dnia 9 grudnia 1994 roku.

**§ 3**

Wykonanie uchwały powierza się Zarządowi Miasta.

**§ 4**

Uchwała podlega ogłoszeniu w Dzienniku Urzędowym Województwa Zamojskiego i obowiązuje po upływie 14 dni od daty ogłoszenia.

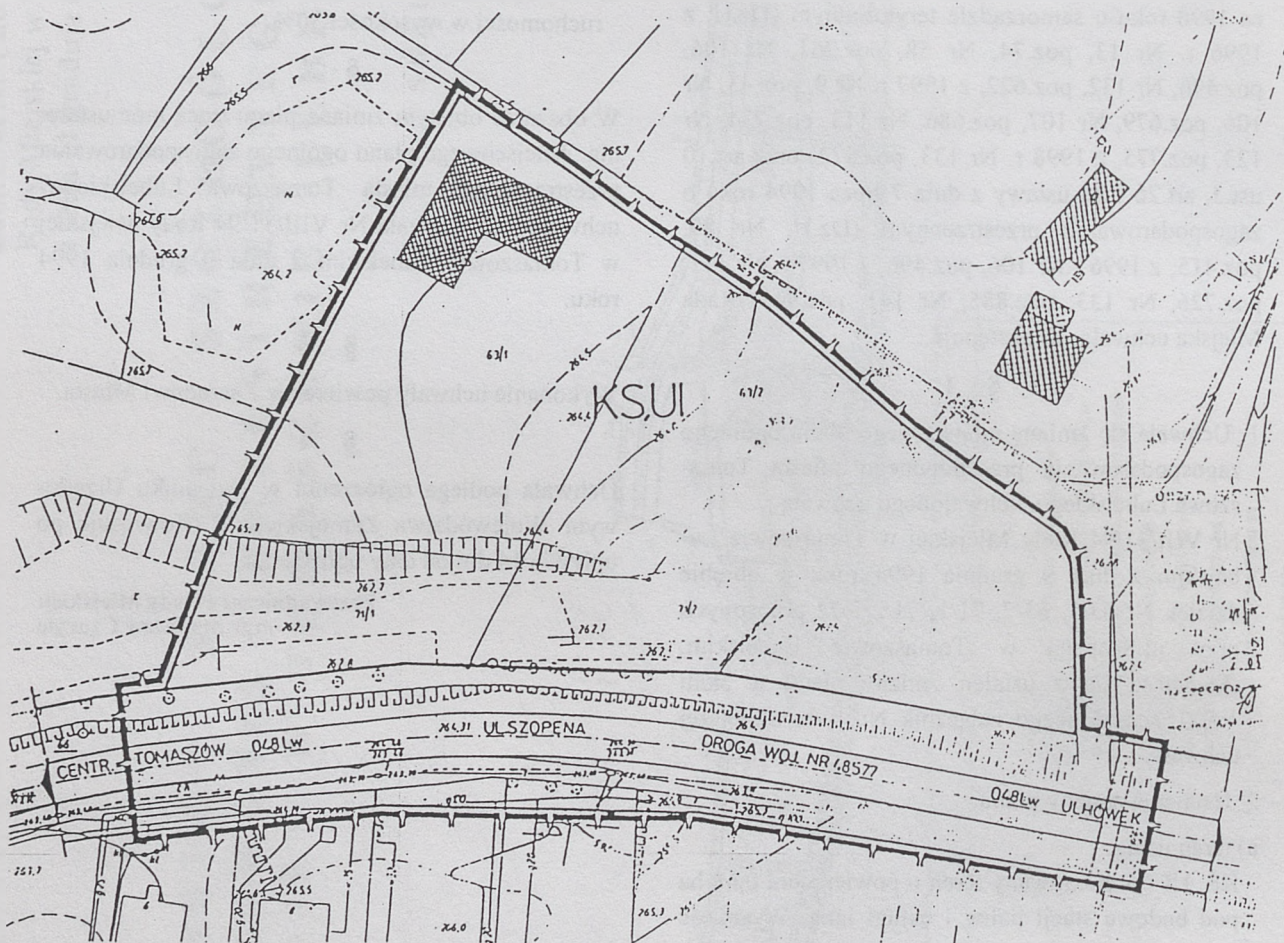
Przewodniczący Rady Miejskiej:  
mgr Stanisław Czuryło

Załącznik Nr 1 do uchwały Nr III/17/98  
Rady Miejskiej w Tomaszowie Lubelskim  
z dnia 11 grudnia 1998 roku

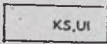







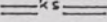


## ZMIANA MIEJSCOWEGO PLANU OGÓLNEGO ZAGOSPODAROWANIA PRZESTRZENNEGO MIASTA TOMASZÓW LUBELSKI (W REJONIE ULICY SZOPENA)

Rys. zmiany planu

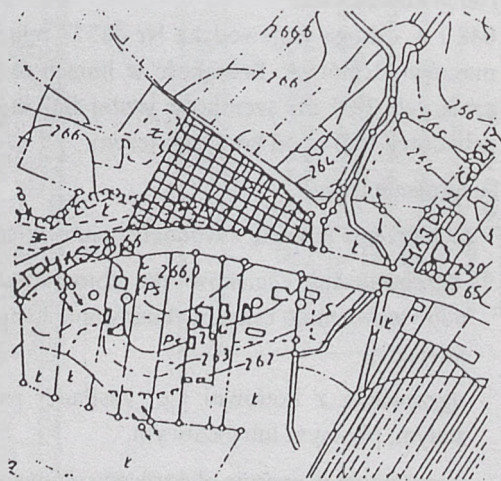
skala 1:500



## LEGENDA :

	TERENY URZĄDZEŃ KOMUNIKACJI SAMOCHODOWEJ, TERENY USŁUG INNYCH
	ISTNIEJĄCE GRANICE DZIAŁEK
	LINIE ROZGRANICZAJĄCE TERENY O RÓŻNYM SPOSOBIE UŻYTKOWANIA
	LINIE PODZIAŁU WEWNĘTRZNEGO TERENÓW O TYM SAMYM SPOSOBIE UŻYTKOWANIA
	PROJEKTOWANE LINIE ZABUDOWY
	GRANICA OBSZARU OBJĘTEGO PLANEM
	KLASYFIKACJA DRÓG, ULIC I DOJAZDÓW
	KABLE ENERGETYCZNE
	KANALIZACJA SANITARNA
	WODOCIĄG
	GAZOCIĄG

## ORIENTACJA



- 351 -

**UCHWAŁA NR IV/19/98 RADY GMINY ZAMOŚĆ**

z dnia 29 grudnia 1998 r.

**w sprawie uchwalenia zmiany miejscowego planu ogólnego zagospodarowania przestrzennego gminy Zamość**

Na podstawie art.18, ust.2 pkt 5 ustawy z dnia 8 marca 1990 r. o samorządzie terytorialnym (Dz.U. z 1996 r. Nr 13, poz.74, z późn.zmianami) oraz art.26 i art.28 ustawy z dnia 7 lipca 1994 r. o zagospodarowaniu przestrzennym (Dz.U. Nr 89, poz.415, z późn. zmianami) Rada Gminy uchwała, co następuje :

**§ 1**

1. Uchwała się zmianę miejscowego planu ogólnego zagospodarowania przestrzennego gminy Zamość, zatwierdzonego uchwałą Nr XXVI/142/93 Rady Gminy Zamość z dnia 28 maja 1993 r. w obrębie działki Nr 169/2 o pow.1,23 ha położonej w m.Płoskie, składającą się z ustaleń zmiany planu określonych w ust.2 niniejszego paragrafu i rysunku zmiany planu w skali 1:500, stanowiącego załącznik do niniejszej uchwały.

2. Ustalenia zmiany planu:

1) 1 MNj - teren zabudowy mieszkaniowej jednorodzinnej. Realizacja zabudowy mieszkaniowej jednorodzinnej na wydzielonych działkach o średniej powierzchni 600 m<sup>2</sup> - 15 budynków mieszkalnych wolno stojących o wysokości do 2 1/2 kondygnacji. Możliwość realizacji zabudowy gospodarczej i wbudowanych usług nieuciążliwych w budynkach mieszkalnych i gospodarczych.

2) teren komunikacji:

01 KS Gu 045 - odcinek drogi gminnej uzupełniającej na kierunku Zamość - Płoskie I. Szerokość w liniach rozgraniczających 15,0 m, szerokość jezdni 5,5 m, projektowana linia zabudowy 15 m.

02 KS Dw - projektowana droga dojazdowa ruchu wolnego, szerokość w liniach rozgraniczających 8,0 m, szerokość pasa jezdni 5,5 m, linia zabudowy 8 m.

03 KS Gu 044 - odcinek drogi gminnej uzupełniającej na kierunku Zamość - Płoskie I. Szerokość w liniach rozgraniczających 10,0 m, pas jezdni 5,5 m, projektowana linia zabudowy 15 m.

3) uzbrojenie terenu:

- zaopatrzenie w wodę z własnego ujęcia z możliwością docelowego podłączenia do sieci wodociągu wiejskiego,

- odprowadzenie ścieków do indywidualnych szczelnych zbiorników bezodpływowych,
- gromadzenie nieczystości stałych do szczelnych pojemników opróżnianych okresowo,
- zaopatrzenie w ciepło - indywidualne w oparciu o paliwo stałe lub gazowe,
- zaopatrzenie w energię elektryczną z istniejących sieci elektroenergetycznych wg warunków zarządców sieci,

**§ 2**

Zgodnie z art.10 ust.3 ustawy o zagospodarowaniu przestrzennym ustala się stawkę procentową służącą realizacji opłat z tytułu wzrostu wartości nieruchomości w związku z opracowanym planem w wysokości 20%.

**§ 3**

Na obszarze objętym zmianą planu tracą moc ustalenia miejscowego planu ogólnego zagospodarowania przestrzennego gminy Zamość w skali 1:10000, zatwierdzonego uchwałą Nr XXVI/142/93 Rady Gminy Zamość z dnia 28 maja 1993 r. (Dz.Urz.Woj.Zam. Nr 12, poz.67 z dnia 14.06.1993 r.).

**§ 4**

Wykonanie uchwały powierz się Zarządowi Gminy

**§ 5**

Uchwała podlega ogłoszeniu w Dzienniku Urzędowym Województwa Zamojskiego i obowiązuje po upływie 14 dni od daty ogłoszenia.

**Przewodniczący Rady Gminy Zamość:**  
**Alfons Stankiewicz**

# ZMIANA MIEJSCOWEGO PLANU OGÓLNEGO ZAGOSPODAROWANIA PRZESTRZENNEGO

## GMINY ZAMOŚĆ

Załącznik

do Uchwały Rady  
Gminy Zamość Nr IV/19/9

RYSUNEK ZMIANY PLANU

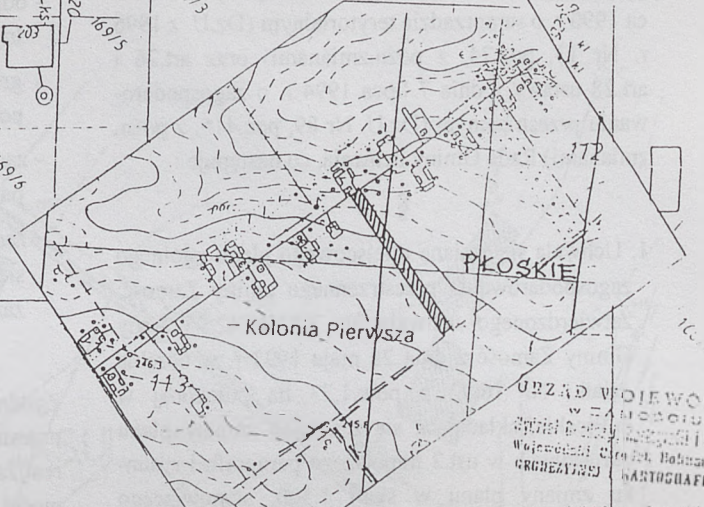
SKALA 1:1000

z dnia 29 grudnia 1993

01 KS Gu-045

Gu-045

ORIENTACJA SKALA 1:10 000



URZĄD WOJEWÓDZKI  
w Zamościu  
Sprezjal. D. Urban. Architekt. i Est.  
Wojewódzki Urząd. Polim. Arch.  
ARCHITEKTURA I KARTOGRAFIA

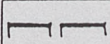


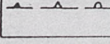
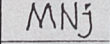

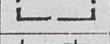



14 1993  
15 1993  
16 1993  
17 1993  
18 1993  
19 1993  
20 1993  
21 1993  
22 1993  
23 1993  
24 1993  
25 1993  
26 1993  
27 1993  
28 1993  
29 1993  
30 1993  
31 1993  
32 1993  
33 1993  
34 1993  
35 1993  
36 1993  
37 1993  
38 1993  
39 1993  
40 1993  
41 1993  
42 1993  
43 1993  
44 1993  
45 1993  
46 1993  
47 1993  
48 1993  
49 1993  
50 1993  
51 1993  
52 1993  
53 1993  
54 1993  
55 1993  
56 1993  
57 1993  
58 1993  
59 1993  
60 1993  
61 1993  
62 1993  
63 1993  
64 1993  
65 1993  
66 1993  
67 1993  
68 1993  
69 1993  
70 1993  
71 1993  
72 1993  
73 1993  
74 1993  
75 1993  
76 1993  
77 1993  
78 1993  
79 1993  
80 1993  
81 1993  
82 1993  
83 1993  
84 1993  
85 1993  
86 1993  
87 1993  
88 1993  
89 1993  
90 1993  
91 1993  
92 1993  
93 1993  
94 1993  
95 1993  
96 1993  
97 1993  
98 1993  
99 1993  
100 1993


Mapa zasadnicza (sygn. 143)

Miasto (X) PŁOSKIE



### LEGENDA:

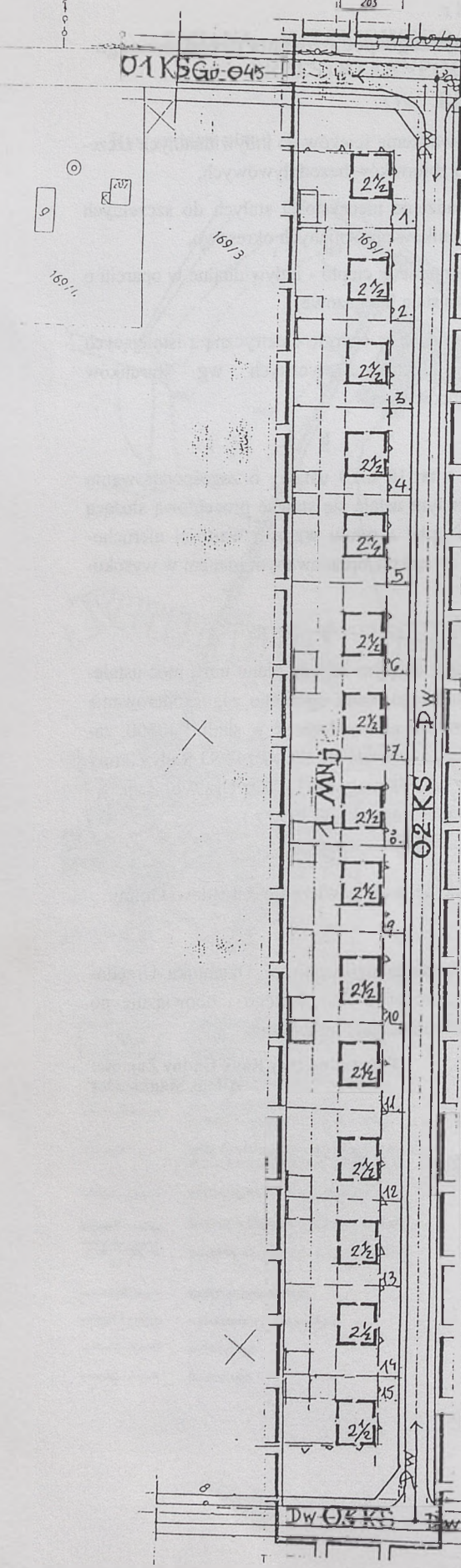
-  Granica obszaru objętego zmianą planu
-  Granice podziałów wewnętrznych
-  Granice rozgraniczające terenów o różnej funkcji
-  Projektowana linia zabudowy
-  Budownictwo mieszkaniowe jednorodzinne niskiej intensywności
-  Teren komunikacji
-  Budynki mieszkaniowe projektowane
-  Budynki gospodarcze projektowane
-  Linia energetyczna N/N
-  Linia telekomunikacyjna



PROJEKTANCI:

mgr inż. arch. Tadeusz Rajski  
upr. nr - MGPIB 362/88

*Tadeusz Rajski*





**WYDAWCA : WOJEWODA ZAMOJSKI**

**Redakcja :** Urząd Wojewódzki w Zamościu; Wydział Organizacji i Nadzoru; 22-400 Zamość; ul. Partyzantów 3

**Skład i łamanie komputerowe :** Ośrodek Informatyki Wojewódzki Bank Danych w Zamościu; 22-400 Zamość; ul. Partyzantów 3

Powielono z polecenia Wojewody Zamojskiego z 29 grudnia 1998 r. w Zakładzie Obsługi Urzędu Wojewódzkiego w Zamościu

**Nakład 150 egz.**

**ISSN - 0867-2989**

**Cena : 5,32,- zł**