



# DZIENNIK URZĘDOWY WOJEWÓDZTWA TARNOWSKIEGO

Tarnów, dnia 20 lutego 1996 r.

Nr 2.

Poz.:

Treść:

Str.:

## UCHWAŁY rady miejskiej

- 6 - Nr XXI/171/95 Rady Miejskiej w Tarnowie z dnia 30 listopada 1995 r. w sprawie zmiany miejscowego planu ogólnego zagospodarowania przestrzennego miasta Tarnowa . . . . . 7
- 7 - Nr XXII/178/95 Rady Miejskiej w Tarnowie z dnia 28 grudnia 1995 r. w sprawie zmiany miejscowego planu ogólnego zagospodarowania przestrzennego miasta Tarnowa . . . . . 19

## POROZUMIENIE zawarte pomiędzy Wojewodą Tarnowskim a Dyrektorem Zespołu Opieki Zdrowotnej w Dębicy

- 8 - w dniu 4 grudnia 1995 r. w sprawie powierzenia zawarcia umowy o dotację z Narodowym Funduszem Ochrony Środowiska i Gospodarki Wodnej . . . . . 25

6.

### UCHWAŁA NR XXI/171/95 Rady Miejskiej w Tarnowie z dnia 30 listopada 1995 r.

w sprawie zmiany miejscowego planu ogólnego zagospodarowania przestrzennego miasta Tarnowa.

Na podstawie art. 26 Ustawy z dnia 7 lipca 1994 r. o zagospodarowaniu przestrzennym (Dz.U. Nr. 89, poz.415) Rada Miejska w Tarnowie uchwala co następuje:

§ 1. W uchwale nr XX/210/91 Rady Miejskiej w Tarnowie z dnia 30 grudnia 1991r. w sprawie miejscowego planu ogólnego zagospodarowania przestrzennego miasta Tarnowa (Dz. Urz. Woj. Tarn. z 1992r. Nr. 1, poz. 6,) zmienionej uchwałą nr VII/65/94 z dnia 8 grudnia 1994r. w sprawie zmiany miejscowego planu ogólnego zagospodarowania przestrzennego miasta Tarnowa - etap I (Dz. Urz. Woj. Tarn. Nr 10, poz. 55) wprowadza się następujące zmiany:

1) w załączniku nr 1 określonym w § 1 pkt 1 stanowiącym rysunek planu nr 1 wykonywany w skali 1: 2000, określający użytkowanie terenu i zasady gospodarki przestrzennej wprowadza się zmiany symboli ustaleń i przeznaczenia terenów w załącznikach Nr 1a do 1j i Nr 2 do niniejszej uchwały.

2) w załączniku nr 2 określonym w § 1 pkt. 2 stanowiącym rysunek planu nr 2 wykonany w skali 1 : 2000 określający zasady uzbrojenia terenu wprowadza się zmiany symboli ustaleń planu oraz przeznaczenia terenów zgodnie z załącznikami Nr 1a do 1j i Nr 2 do niniejszej uchwały.

§ 2. Wykonanie uchwały powierza się Zarządowi Miasta Tarnowa.

§ 3. 1. Uchwała wchodzi w życie po upływie 14 dni od dnia ogłoszenia w Dzienniku Urzędowym Województwa Tarnowskiego.

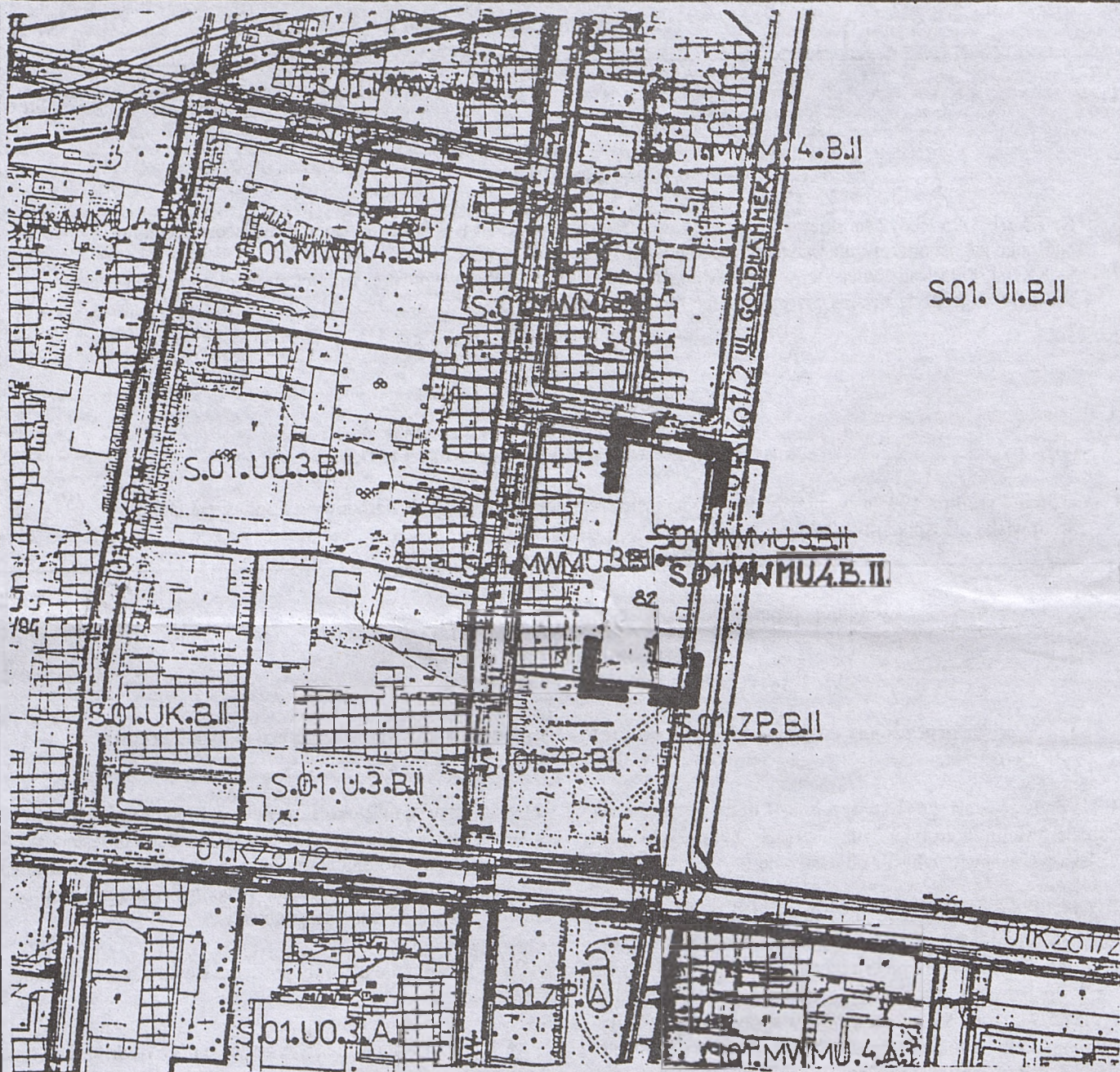
2. Uchwała podlega również ogłoszeniu na tablicy ogłoszeń w siedzibie Urzędu Miasta Tarnowa, a ponadto informacje o uchwaleniu zmiany planu zamieszcza się w prasie lokalnej.

Przewodniczący Rady Miejskiej  
mgr inż. Zdzisław Janik

# ZMIANA MIEJSCOWEGO PLANU OGÓLNEGO ZAGOSPODAROWANIA PRZESTRZENNEGO MIASTA TARNOWA

Uchwała Nr XXII/171/95 Rady Miejskiej w Tarnowie z dnia 30 listopada 1995 roku.

**1.A.**  
Załącznik Nr



## Legenda :

- - granica opracowania
- S.01.MWU.3.B.II - symbol dotychczasowy
- S.01.MWU.4.B.II - symbol wprowadzony zmianą

SKALA 1:2000

Opracował ;

mgr inż. arch. Jacek Czarnik  
Uprawniony do projektowania  
w planowaniu przestrzennym  
Nr upr. 1080/90

Zatwierdził;

Przewodniczący  
Rady Miejskiej

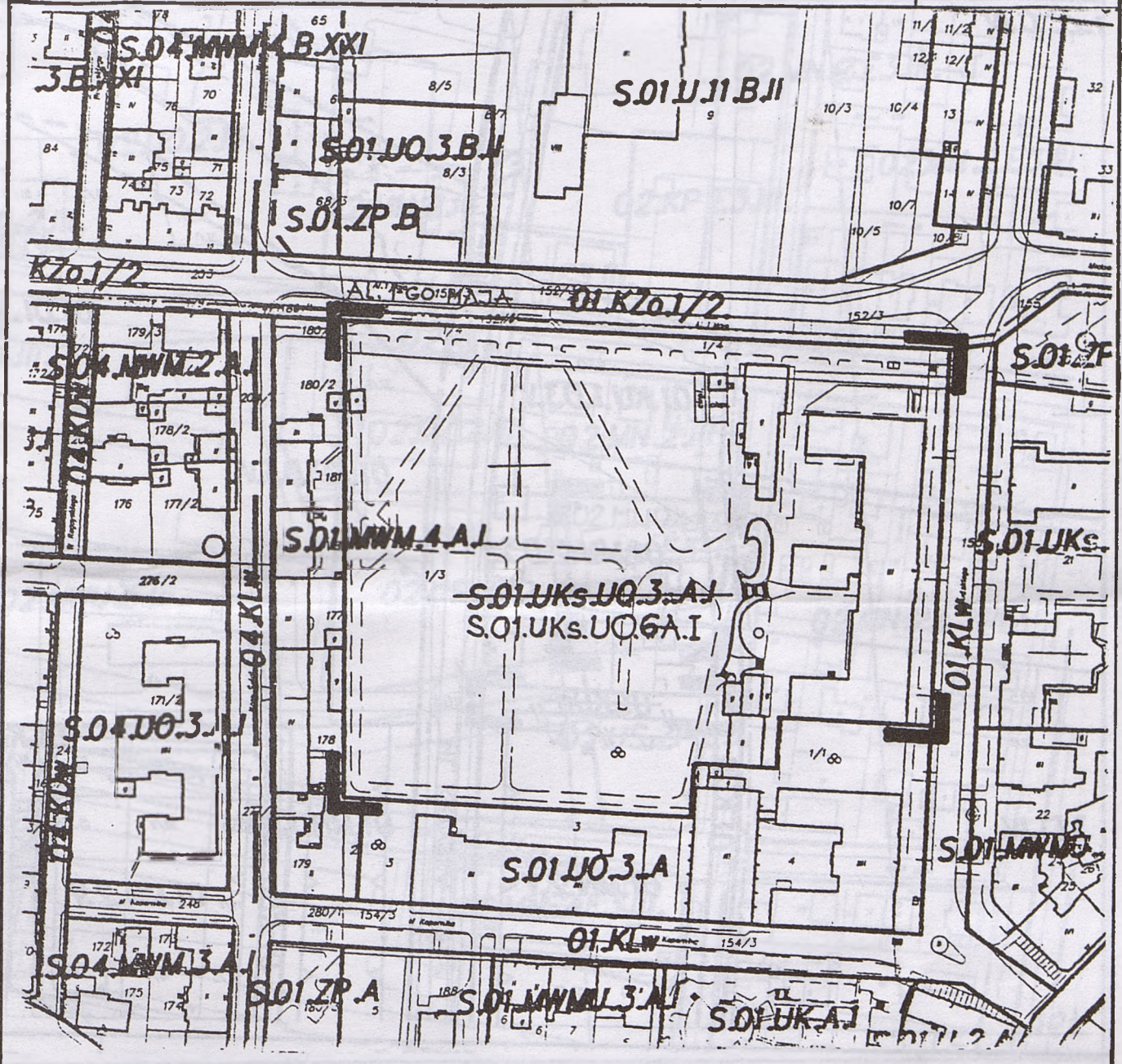
mgr inż. Zdzisław Janik

# ZMIANA MIEJSCOWEGO PLANU OGÓLNEGO ZAGOSPODAROWANIA PRZESTRZENNEGO MIASTA TARNOWA

Uchwała Nr XXI/171/95 Rady Miejskiej w Tarnowie z dnia 30 listopada 1995 roku.

# 1. B.

Załącznik Nr



## Legenda ;

- - granica opracowania
- S.01.UKs.UO.3.A.I. - symbol dotychczasowy
- S.01.UKs.UO.6.A.I. - symbol wprowadzony zmianą

SKALA 1:2000

Opracował ;

mgr inż. arch. Jacek Czarnik  
Uprawniony do projektowania  
w planowaniu przestrzennym  
Nr upr. 1080/90

Zatwierdził;

Przewodniczący  
Rady Miejskiej

mgr inż. Zdzisław Janik

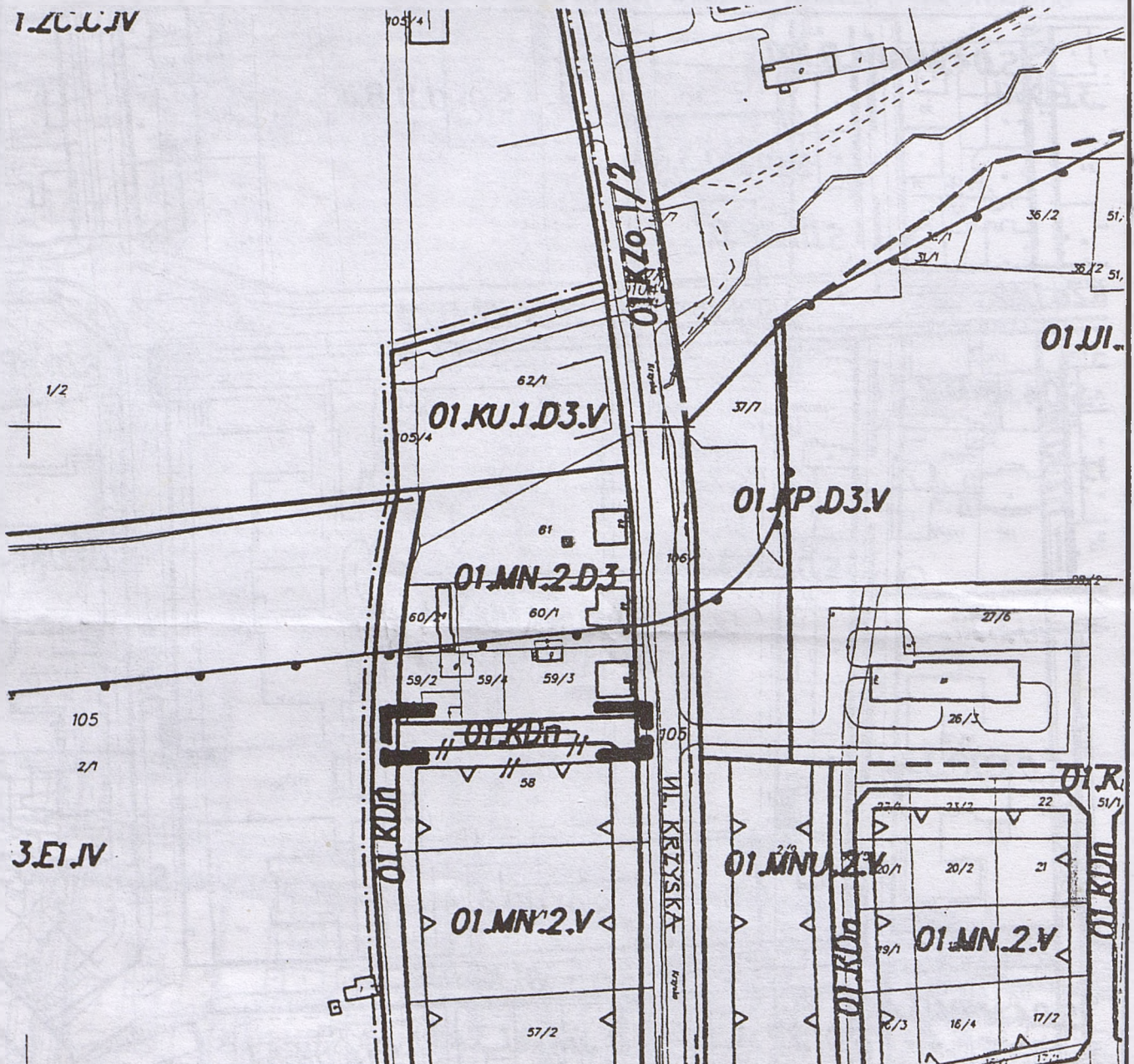
# ZMIANA MIEJSCOWEGO PLANU OGÓLNEGO ZAGOSPODAROWANIA PRZESTRZENNEGO MIASTA TARNOWA

Uchwała Nr XXI/171/95 Rady Miejskiej w Tarnowie z dnia 30 listopada 1995 roku.


# 1.c.

Załącznik Nr

1.ZC.C.V



## Legenda :

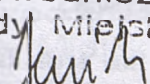
-  - granica opracowania
- 01.KDn. - symbol dotychczasowy
- 01.Mn.2.V. - symbol wprowadzony zmianą

SKALA 1:2000

Opracował ;

mgr inż. arch. Jacek Czarnik  
Uprawniony do projektowania  
w planowaniu przestrzennym  
Nr upr. 1080/90

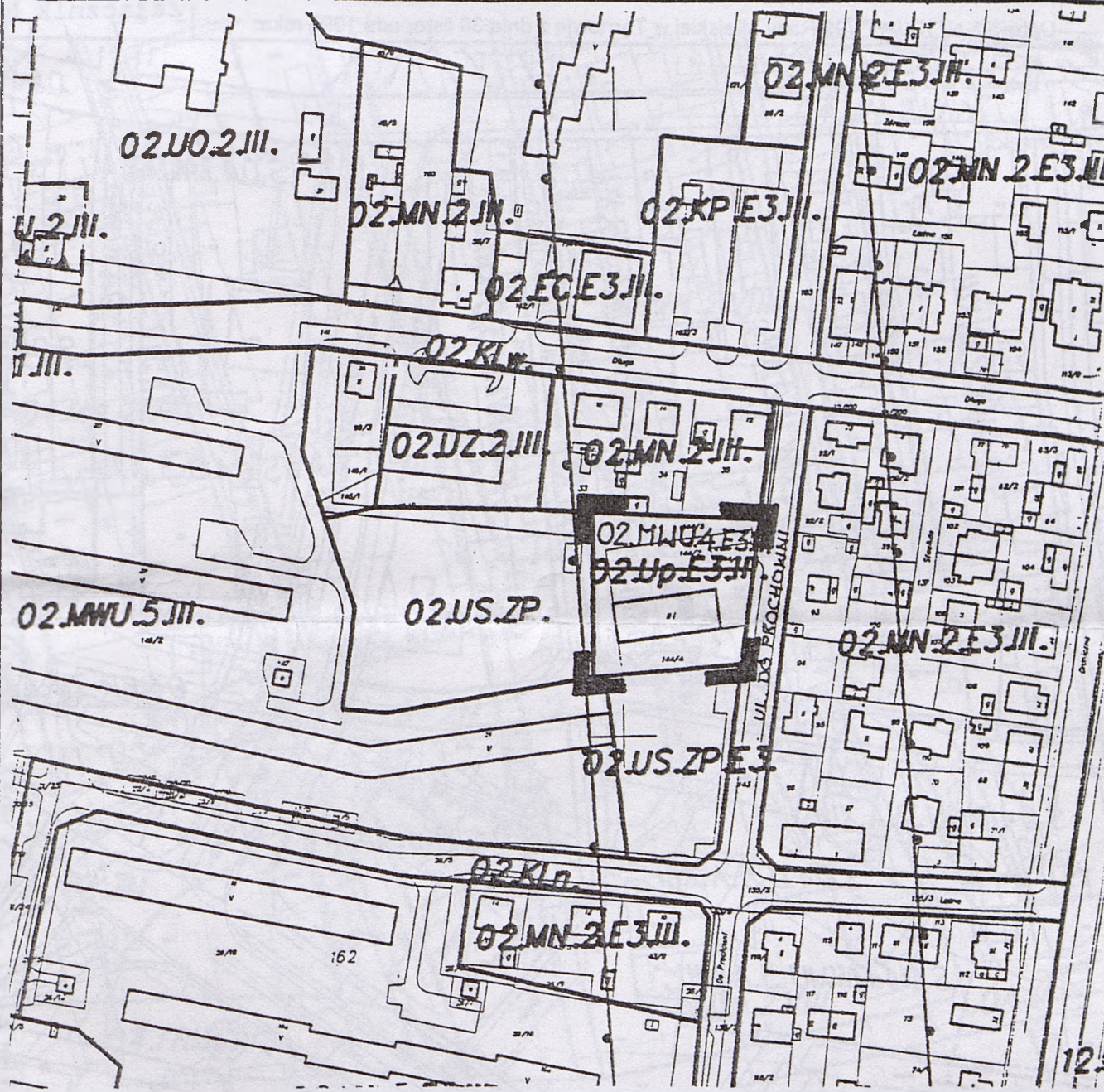
Zatwierdził;

Przewodniczący  
Rady Miejskiej  
  
mgr inż. Zdzisław Janik

# ZMIANA MIEJSCOWEGO PLANU OGÓLNEGO ZAGOSPODAROWANIA PRZESTRZENNEGO MIASTA TARNOWA

Uchwała Nr XXI/171/95 Rady Miejskiej w Tarnowie z dnia 30 listopada 1995 roku.

**1.D.**  
Załącznik Nr



## Legenda :

- - granica opracowania
- 02.Up.2.E3.III. - symbol dotychczasowy
- 02.MWU.4.E3.III. - symbol wprowadzony zmianą

SKALA 1 2000

Zatwierdził;

Opracował ;

mgr inż. arch. Jacek Czarnik  
uprawniony do projektowania  
w planowaniu przestrzennym  
Nr upr. 1080/90

Przewodniczący  
Rady Miejskiej  
  
mgr inż. Zdzisław Janik

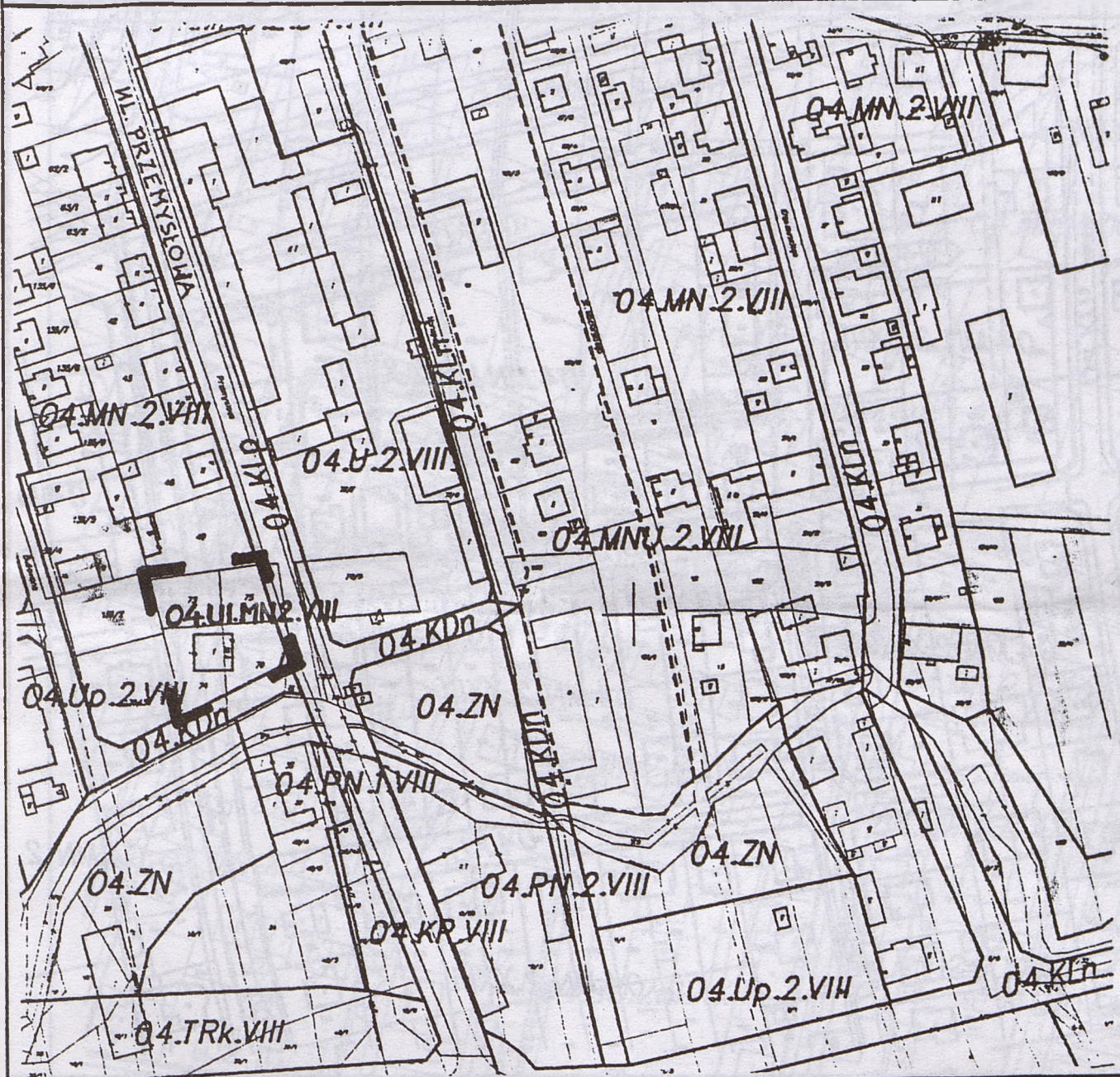


# ZMIANA MIEJSCOWEGO PLANU OGÓLNEGO ZAGOSPODAROWANIA PRZESTRZENNEGO MIASTA TARNOWA

# 1.F.

Załącznik Nr

Uchwała Nr XXII/171/95 Rady Miejskiej w Tarnowie z dnia 30 listopada 1995 roku.



### Legenda :

- - granica opracowania
- 04.MN.2.VIII. - symbol dotychczasowy
- 04.VI.MN.VIII. - symbol wprowadzony zmianą

SKALA 1:2000

Opracował :

mgr inż. arch. Jacek Czaynik  
Uprawniony do projektowania  
w planowaniu przestrzennym  
Nr upr. 1080/90

Zatwierdził;

Przewodniczący  
Rady Miejskiej

mgr inż. Stanisław Janik

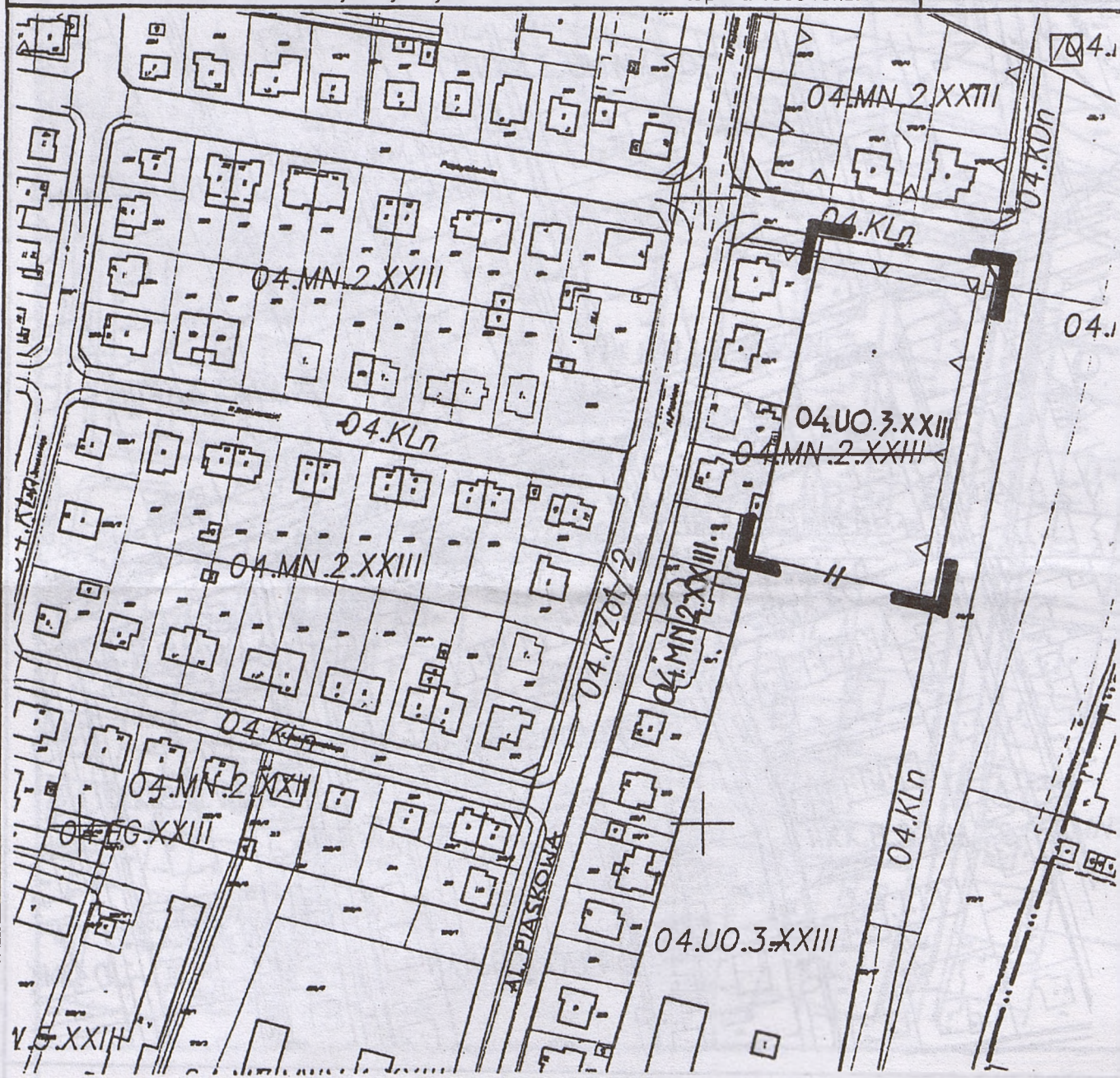




# ZMIANA MIEJSCOWEGO PLANU OGÓLNEGO ZAGOSPODAROWANIA PRZESTRZENNEGO MIASTA TARNOWA

Uchwała Nr XXI/171/95 Rady Miejskiej w Tarnowie z dnia 30 listopada 1995 roku.

**1.1.**  
Załącznik Nr



## Legenda :

- - granica opracowania
- 04.MN.2.XXIII. - symbol dotychczasowy
- 04.UO.3.XXIII. - symbol wprowadzony zmianą

SKALA 1:2000

Zatwierdził;

Przewodniczący  
Rady Miejskiej

*Zdzisław Janik*  
mgr inż. Zdzisław Janik

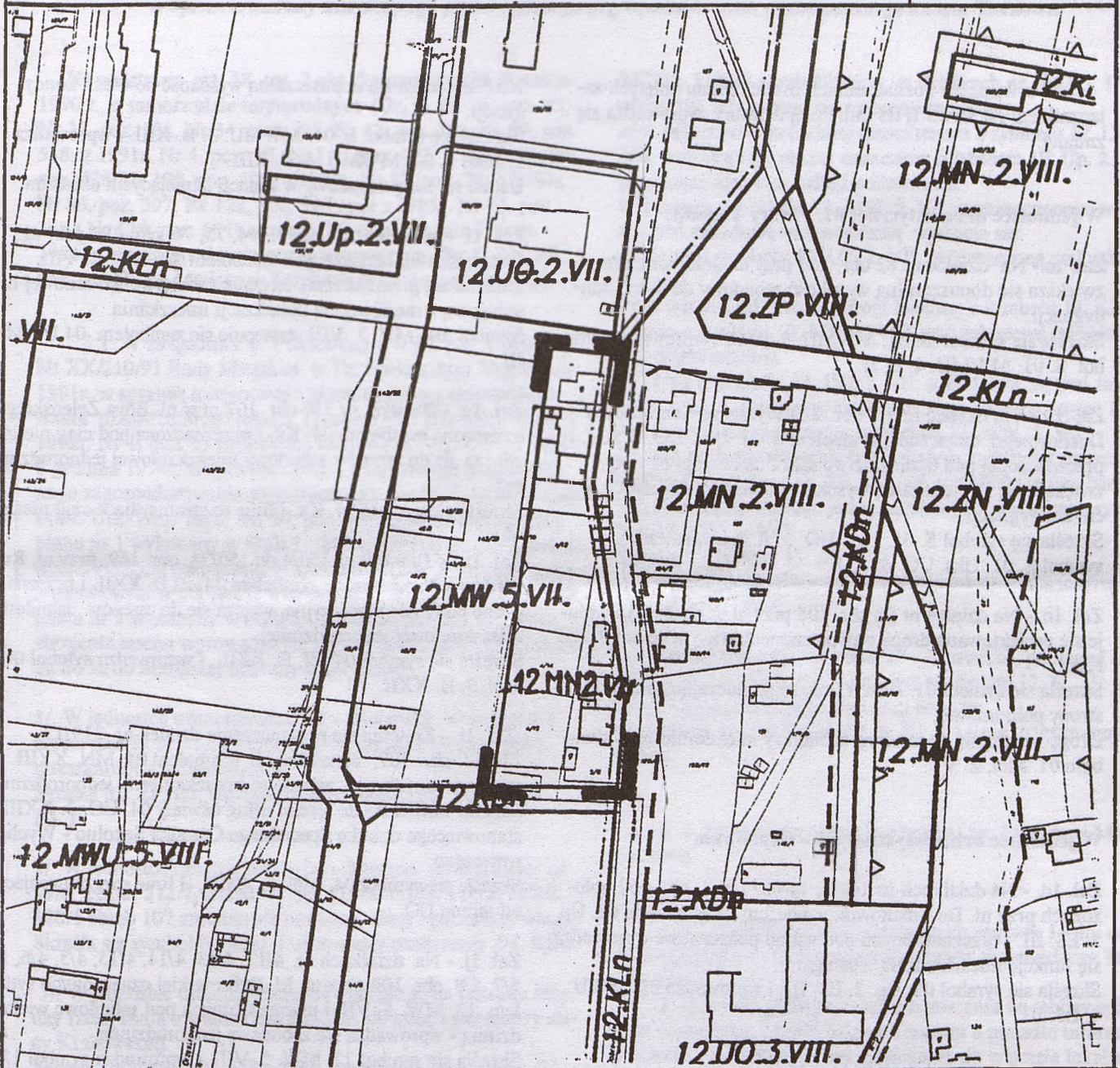
Opracował ;

*Jacek Czarnik*  
mgr inż. arch. Jacek Czarnik  
Uprawniony do projektowania  
w planowaniu przestrzennym  
Nr upr. 1080/90


# ZMIANA MIEJSCOWEGO PLANU OGÓLNEGO ZAGOSPODAROWANIA PRZESTRZENNEGO MIASTA TARNOWA

Uchwała Nr XXI/171/95 Rady Miejskiej w Tarnowie z dnia 30 listopada 1995 roku.

**1. J.**  
Załącznik Nr



## Legenda :


-  - granica opracowania
- 12.MW.5.VII. - symbol dotychczasowy
- 12.MN.2.VII. - symbol wprowadzony zmianą

SKALA 1:2000

Opracował ;

mgr inż. arch. Jacek Czarnik  
Uprawniony do projektowania  
w planowaniu przestrzennym  
Nr upr. 1080/90

Zatwierdził;

Przewodniczący  
Rady Miejskiej  
  
mgr inż. Zdzisław Janik

**Załącznik Nr 2  
do Uchwały Nr XXI/171/95  
Rady Miejskiej w Tarnowie  
z dnia 30 listopada 1995 r.**

W symbolach i oznaczeniach ustaleń planu objętych załącznikiem Nr 1a do 1j do niniejszej uchwały, wprowadza się zmiany:

**W jednostce urbanistycznej 01. - Stary Tarnów.**

Zał. 1a.- Na działce nr 82 obr. 167 przy ul. Goldhammera zwiększa się dopuszczalną wysokość zabudowy do 4-ech kondygnacji.

Skreśla się symbol S. 01. MWMU. 3. B. II. i wprowadza symbol S. 01. MWMU. 4. B. II.

Zał. 1b. - Na działce nr 1/3 obr. 229 Wyższego Seminarium Duchownego, oznaczonej symbolem S. 01. Uks. UO. 3. A. I. i przeznaczonej pod budownictwo sakralne i usługi oświaty, zwiększa się dopuszczalną wysokość zabudowy z 3-ech do 6-ciu kondygnacji.

Skreśla się symbol S. 01. Uks. UO. 3. A. I. i wprowadza symbol S. 01. Uks. UO. 6. A. I.

Zał. 1c. - Na działce nr 58 obr. 105 przy ul. Krzyskiej likwiduje się projektowaną drogę wewnątrzsiedlową o symbolu 01. KDn.

Skreśla się symbol 01. Kdn. i linię rozgraniczającą drogi od strony południowej.

Drogę włącza się do terenów zabudowy mieszkaniowej o symbolu 01. MN. 2. V.

**W jednostce urbanistycznej 02. - Grabówka.**

Zał. 1d. - Na działkach nr 144/2, 144/3, 144/4, obr. 162 położonych przy ul. Do Prochowni, oznaczonych symbolem 02. Up. 2. E3. III. i przeznaczonych pod usługi podstawowe wprowadza się funkcję mieszkaniową z usługami.

Skreśla się symbol 02. Up. 2. E3. III. i wprowadza 02. MWU. 4. E3. III.

**W jednostce urbanistycznej 04. - Strusina.**

Zał. 1e. - Na działkach nr 38/3, 39/1, 42/2, 42/3, obr. 250 przy ul. Ujejskiego oznaczonych symbolem S. 04. MWMU. 3. B.

XIII. zwiększa się dopuszczalną wysokość do 4-ech kondygnacji.

Skreśla się symbol S. 04. MWMU. 3. B. XIII. i wprowadza symbol S. 04. MWMU. 4. B. XIII.

Ustala się linię zabudowy w liniach istniejących obiektów.

Zał. 1f. - Na działkach nr 73, 74, 75, 76, obr. 292 przy ul. Przemysłowej, oznaczonych symbolem 04. MN. 2. VIII. zmienia się przeznaczenie terenu z funkcji mieszkaniowej na usługową z możliwością lokalizacji mieszkania.

Symbol 04. MN. 2. VIII. zastępuje się symbolem 04. UI. MN. III.

Zał. 1g. - Działkę nr 356 obr. 107 przy ul. Boya Żeleńskiego, oznaczoną symbolem 04. Kx. i przeznaczoną pod ciąg pieszy włącza się do terenów zabudowy mieszkaniowej jednorodzinnej.

Skreśla się symbol 04. Kx. i linię rozgraniczającą ciąg pieszy.

Zał. 1h. - Działki nr 150/4 do 150/34 obr. 169, przy ul. Romanowicza oznaczone symbolem 04. ZI.B. XXII. i przeznaczone pod zielen izolacyjną, włącza się do terenów zabudowy mieszkaniowej jednorodzinnej.

Skreśla się symbol 04. ZI. B. XXII. i wprowadza symbol 04. MN. 3. B. XXII.

Zał. 1i. - Zmienia się przeznaczenie działek nr 219/13, 219/14 obr. 107, oznaczonych symbolem 04. MN. XXIII. i przeznaczonych pod zabudowę mieszkaniową jednorodziną. Działki włącza się do terenu usług oświaty 04. UO. 3. XXIII. stanowiącego działkę Specjalnego Ośrodka Szkolno - Wychowawczego.

Skreśla się symbol 04. MN. 2. XXIII, i linię rozgraniczającą od terenu UO.

Zał. 1j. - Na działkach nr 4/12, 4/13, 4/14, 4/15, 4/5, 4/6, 5/4, 5/7, 5/8 obr. 102 przy ul. M. Dąbrowskiej oznaczonych symbolem 12. MW. 5. VII. i przeznaczonych pod zabudowę wielorodzinną - wprowadza się zabudowę jednorodziną.

Skreśla się symbol 12. MW. 5. VII, i wprowadza symbol 12. MN. 2. VII.

**Przewodniczący  
Rady Miejskiej  
mgr inż. Zdzisław JANIK**

7.  
**UCHWAŁA Nr XXII/178/95**  
**Rady Miejskiej w Tarnowie**  
**z dnia 28 grudnia 1995 r.**

**w sprawie zmiany miejscowego planu ogólnego zagospodarowania przestrzennego miasta Tarnowa.**

Na podstawie art. 18 ust. 2 pkt. 5 ustawy z dnia 8 marca 1990 r. o samorządzie terytorialnym (Dz. U. Nr 16, poz. 95, Nr 32, poz. 191, Nr 34, poz. 199, Nr 43, poz. 253, Nr 89, poz. 518; z 1991r. Nr 4, poz. 18, Nr 110, poz. 473; z 1992r. Nr 85, poz. 428, Nr 100, poz. 499; z 1993r. Nr 17, poz. 78; z 1994r. Nr 86, poz. 397, Nr 122, poz. 593 oraz z 1995r. Nr 74, poz. 368 i Nr 124, poz. 601) oraz art. 26 ustawy z dnia 7 lipca 1994 r. o zagospodarowaniu przestrzennym (Dz. U. Nr. 89, poz. 415) Rada Miejska w Tarnowie uchwala, co następuje:

§ 1. W załączniku nr 1 określonym w § 1 pkt. 1 uchwały Nr XX/210/91 Rady Miejskiej w Tarnowie z dnia 30 grudnia 1991r. w sprawie miejscowego planu ogólnego zagospodarowania przestrzennego miasta Tarnowa (Dz. Urz. Woj. Tarn. z 1992r. Nr 1, poz. 6) zmienionej uchwałą Nr VII/65/94 z dnia 8 grudnia 1994r. w sprawie zmiany miejscowego planu ogólnego zagospodarowania przestrzennego miasta Tarnowa - etap I (Dz. Urz. Woj. Tarn. Nr 10, poz. 55) stanowiącym rysunek planu nr 1 wykonany w skali 1 : 2000, określający użytkowanie terenu i zasady gospodarki przestrzennej oraz w załączniku nr 2 określonym w § 1 pkt. 2 w/w uchwały, stanowiącym rysunek planu nr 2 wykonany w skali 1 : 2000, określający zasady uzbrojenia terenu wprowadza się zmiany jak na załącznikach nr 1a do 1e do niniejszej uchwały a dotyczące:

1/. W jednostce urbanistycznej 02 - Grabówka, w zachodniej części działki nr 312/2 obręb 206 wprowadza się zabudowę mieszkaniową jednorodziną.  
Symbol 02. ZP. E3. zastępuje się symbolem 02. MN. 2. D1. E3. I

2/. W jednostce urbanistycznej 04 - Strusina, na działkach nr 99/6, 212/5, 212/7, 212/6, 109/6, 113/8, 113/7, 116/4, 118/8, 120/1 obręb 107 zmienia się przebieg, klasę i parametry drogi. Skreśla się symbol 04 KIn/ i wprowadza oznaczenie 04. KDn.

3/. W jednostce urbanistycznej 04 - Strusina, na odcinku między rzeką Białą a wiaduktem zmienia się klasę i parametry ulicy Krakowskiej.  
Skreśla się symbol 04 KGo. 2/3 i wprowadza oznaczenie 04. KGo. 2/2 - droga główna, obszarowa, dwujezdniowa, dwupasmowa.

4/. W jednostce urbanistycznej 12 - Rzędzin, na działkach nr 151/30, 151/29, 151/15, 151/16, 151/26, 151/28, 150/6,

147/22, 147/28 obręb 102 oraz na działkach nr 164/15, 167 obręb 101 wprowadza się następujące zmiany:

a/ w północno - zachodniej części terenu o symbolu 12. UO. 3. VII. wyznacza się obszar oznaczony symbolem 12. Up. 2. VII. przeznaczony przez usługi podstawowe.

b/ z terenu o symbolu 12. MW. 5. VII. przeznaczonego w planie pod zabudowę wielorodzinną wydziela się:

- działkę o symbolu 12. UZ. 2. VII. przeznaczoną pod usługi zdrowia,

- pas terenu pod przebieg drogi lokalnej o symbolu 12. KLn.

- teren o symbolu 12. MN. 2. VIII. pod zabudowę mieszkaniową jednorodziną.

c/ Teren o symbolu 12. UO. 2. VII. przeznaczony pod zabudowę mieszkaniową wielorodzinną 5-cio kondygnacyjną i włącza do terenu oznaczonego symbolem 12. MW. 5. VII.

Skreśla się linię rozgraniczającą dotychczasowe przeznaczenia.

d/ Teren o symbolu 12. ZP. VIII. włącza się do terenu budownictwa mieszkaniowego jednorodzinne oznaczonego symbolem 12. MN. 2. VIII.

Skreśla się symbol 12. ZP. VIII.

e/ Zmienia się przebieg odcinka drogi lokalnej oznaczonej symbolem 12. KLn.

5/. W jednostce urbanistycznej 13 - Gumniska, północną część działki nr 3/1 obręb 264 oznaczoną symbolem 12. U. ZP. A.

E3. I. włącza się do terenów usług oświaty.

Skreśla się symbol 12. U. ZP. A. E3. I. i linię rozgraniczającą terenu.

§ 2. Wykonanie uchwały powierza się Zarządowi Miasta Tarnowa.

§ 3. 1. Uchwała wchodzi w życie po upływie 14 dni od dnia ogłoszenia w Dzienniku Urzędowym Województwa Tarnowskiego.

2. Uchwała podlega również ogłoszeniu na tablicy ogłoszeń w siedzibie Urzędu Miasta Tarnowa a ponadto informacje o uchwaleniu zmiany planu zamieszcza się w prasie lokalnej.

**Przewodniczący**  
**Rady Miejskiej**  
**mgr inż. Zdzisław JANIK.**

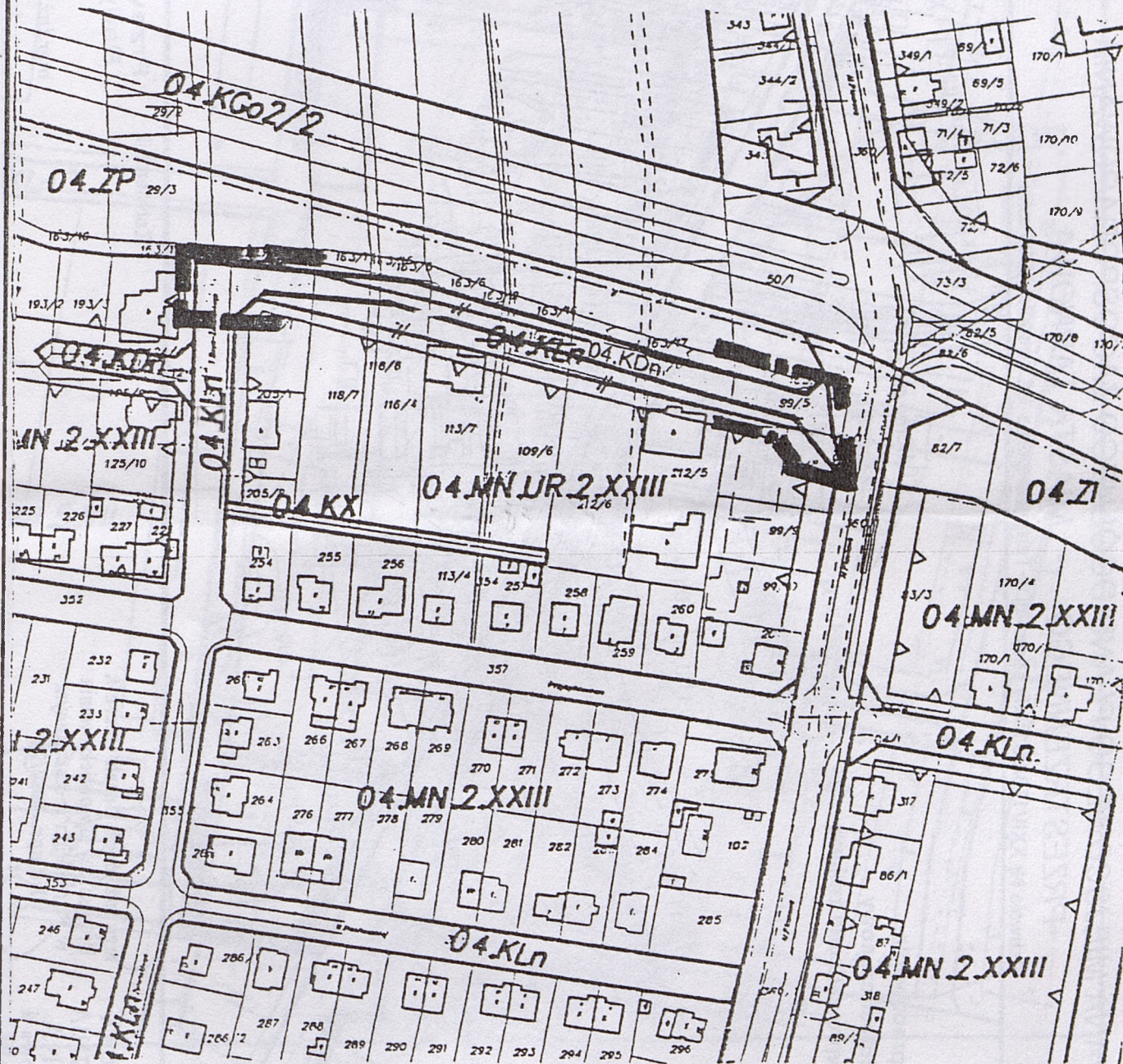


# ZMIANA MIEJSCOWEGO PLANU OGÓLNEGO ZAGOSPODAROWANIA PRZESTRZENNEGO MIASTA TARNOWA

Uchwała Nr XXIII/178/95 Rady Miejskiej w Tarnowie z dnia 28 grudnia 1995 roku.

# 1.B.

Załącznik Nr



## Legenda ;

- - granica opracowania
- 04.Kln. - symbol dotychczasowy
- 04.KDn. - symbol wprowadzony zmianą

Opracował ;

URZĄD MIASTA TARNOWA  
MIEJSKA PRACOWNIA  
URBANISTYCZNA  
33-100 Tarnobrzeg, ul. Nowa 4  
telefon: 014/22-25-81

mgr inż. arch. Jacek Czarnik  
Dyrygent do projektowania  
w planowaniu przestrzennym  
Nr upr. 1080/90

SKALA 1:2000

Zatwierdził;

Przewodniczący  
Rady Miejskiej

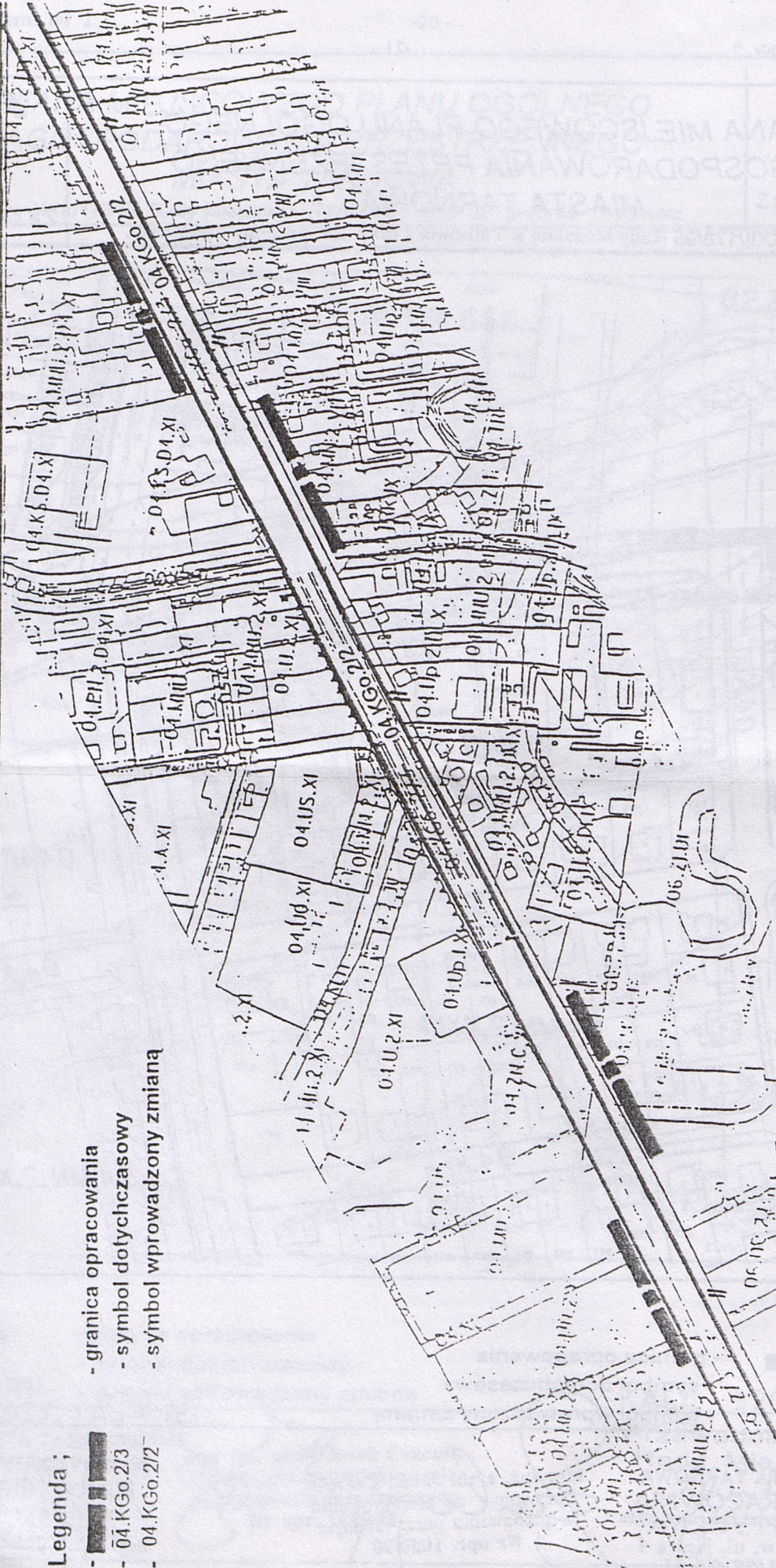
mgr inż. Zdzisław Janik

1.C.

Załącznik Nr

# ZMIANA MIEJSCOWEGO PLANU OGÓLNEGO ZAGOSPODAROWANIA PRZESTRZENNEGO MIASTA TARNOWA

Uchwala Nr XXIII/178/95 Rady Miejskiej w Tarnowie z dnia 28 grudnia 1995 roku.



**Legenda ;**

- [Symbol: solid black rectangle] - granica opracowania
- [Symbol: dashed line] - symbol dotychczasowy
- [Symbol: solid line] - symbol wprowadzony zmianą

- [Symbol: thick solid line] - 04.KGo.2/3
- [Symbol: thin solid line] - 04.KGo.2/2

Opracował;

URZĄD MIASTA TARNOWA  
 MIEJSKA PRACOWNIA  
 URBANISTYCZNA  
 33-100 Tarnów, ul. Nowa 4  
 telefon: 014/22-25-81

mgr inż. arch. Jacek Czarnik  
 Upoważniony do projektowania  
 w Urzędzie Miasta Tarnobrzeg  
 Nr upr. 1080/90

Zatwierdził;

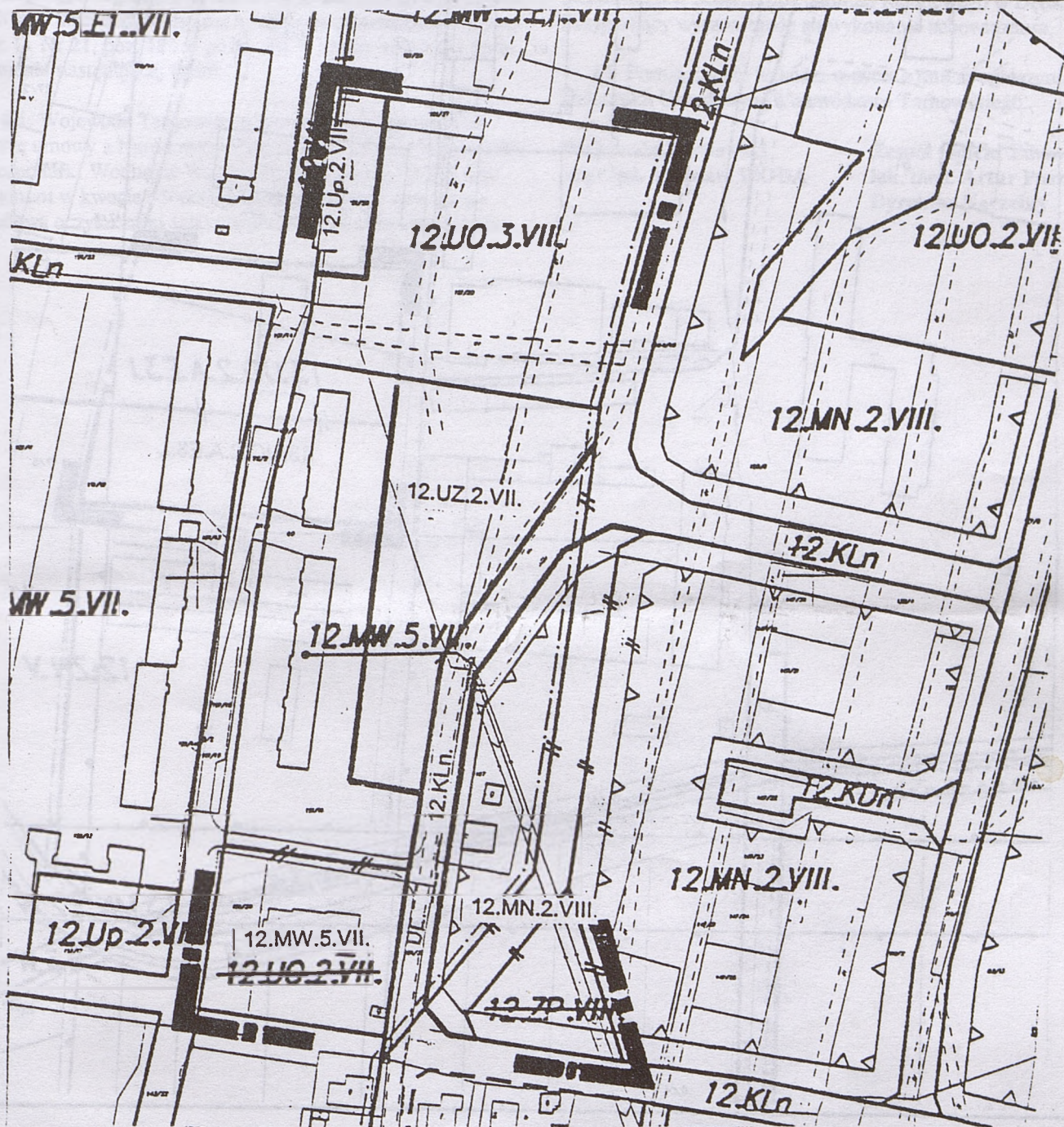
Przewodniczący  
 Rady Miejskiej  
*[Signature]*  
 mgr inż. Zdzisław Janik

# ZMIANA MIEJSCOWEGO PLANU OGÓLNEGO ZAGOSPODAROWANIA PRZESTRZENNEGO MIASTA TARNOWA

Uchwała Nr XXII/178/95 Rady Miejskiej w Tarnowie z dnia 28 grudnia 1995 roku.

# 1.D.

Załącznik Nr



## Legenda :

**—** - granica opracowania

symbol dotychczasowy

12.UO.3.VII.  
12.MW.5.VII.

12.UO.2.VII.  
12.ZP.VIII.  
12.KLn.

symbol wprowadzony zmianą

12.Up.2.VII.  
12.UZ.2.VII.  
12.KLn.

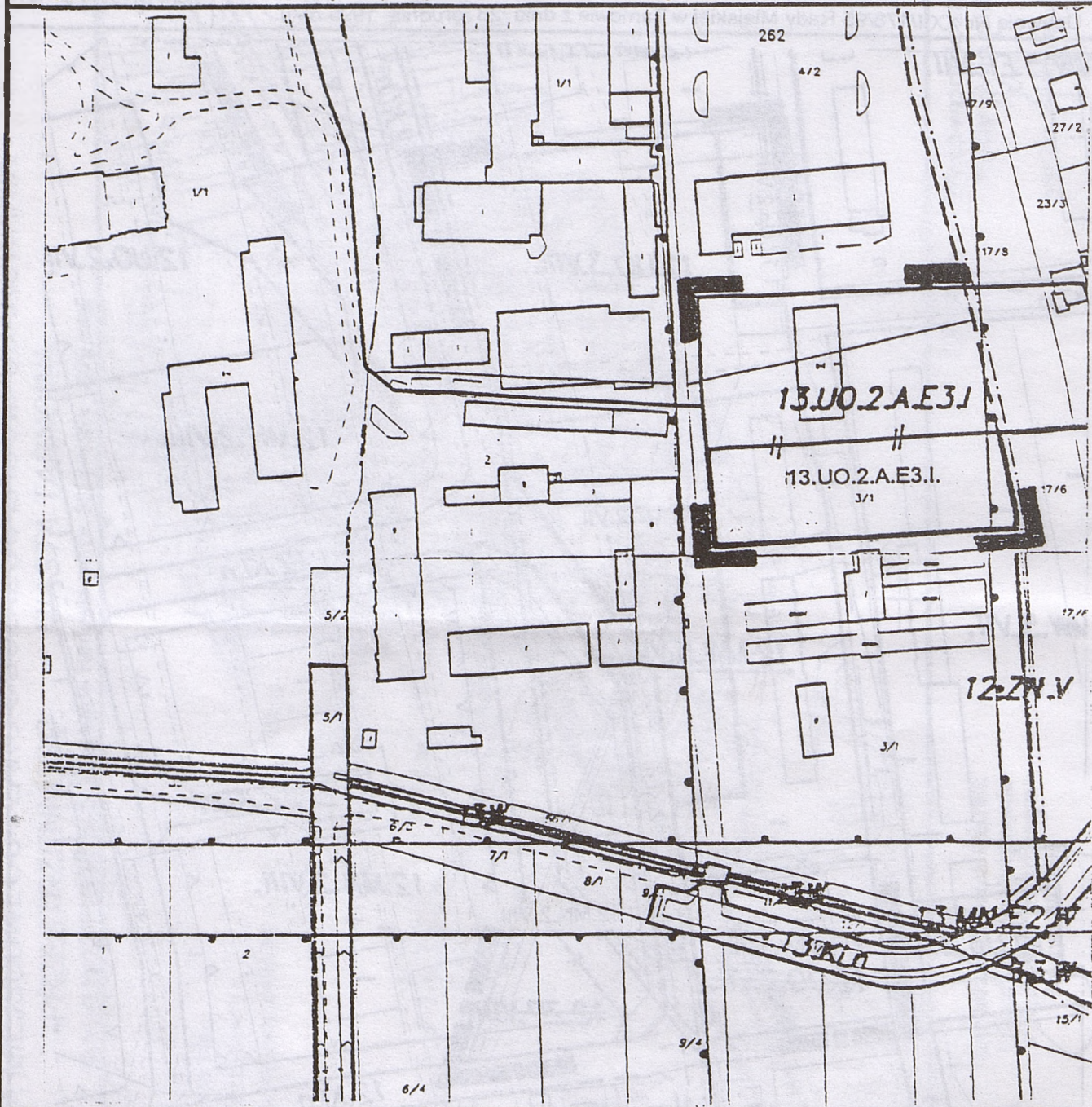
12.MN.2.VIII.  
12.MW.5.VII.  
12.MN.2.VIII.  
12.KLn.

SKALA 1:2000

# ZMIANA MIEJSCOWEGO PLANU OGÓLNEGO ZAGOSPODAROWANIA PRZESTRZENNEGO MIASTA TARNOWA

Uchwała Nr XXII/178/95 Rady Miejskiej w Tarnowie z dnia 28 grudnia 1995 roku.

**1.E.**  
Załącznik Nr



## Legenda ;

- **granicznie** - granica opracowania
- 12.U.ZP.A.E3.I. - symbol dotychczasowy
- 13.UO.2.A.E3.I - symbol wprowadzony zmianą

SKALA 1:2000

Zatwierdził:

Przewodniczący  
Rady Miejskiej

mgr inż. Jacek Czarnik

Opracował ;  
URZĄD MIASTA TARNOWA  
MIEJSKA PRACOWNIA  
URBANISTYCZNA  
33-100 Tarnów, ul. Nowa 4  
telefon: 014/22-25-81

mgr inż. arch. Jacek Czarnik  
Uprawniony do projektowania  
w planowaniu przestrzennym  
Nr upr. 1030/90

## 8.

**POROZUMIENIE**

**zawarte w dniu 29 stycznia 1996 r. pomiędzy  
Wojewodą Tarnowskim a Dyrektorem Zespołu Opieki Zdrowotnej  
w Dębicy zwanym dalej „Przyjmującym”**

Działając na podstawie art. 8 ust. 2 ustawy z dnia 22 marca 1990 r. o terenowych organach rządowej administracji ogólnej (Dz. U. Nr 21, poz. 123 z późn. zm. ). Strony zawierają porozumienie następującej treści:

§ 1. Wojewoda Tarnowski powierza Przyjmującemu zawarcie umowy z Narodowym Funduszem Ochrony Środowiska i Gospodarki Wodnej w Warszawie o udzielenie dotacji tego Funduszu w kwocie 450000 zł na finansowanie zadania pn „Budowa oczyszczalni ścieków dla Oddziału Chorób Układu


Nerwowego w Straszęcinie Szpitala Rejonowego w Dębicy” a Przyjmujący wyraża zgodę na wykonanie zobowiązania.

§2. Porozumienie wchodzi w życie z dniem ogłoszenia w Dzienniku Urzędowym Województwa Tarnowskiego.


**Wojewoda Tarnowski  
mgr inż. Wiesław WODA**

**Zespół Opieki Zdrowotnej  
lek. med. Artur Puszko  
Dyrektor Naczelny**

# ZMIANA MIEJSCOWEGO PLANU OGÓLNEGO ZAGOSPODAROWANIA TERENOWEGO



Województwo Tarnobrzegskie z siedzibą w Tarnobrzegu  
zawieszony w dniu 29 stycznia 1996 r. (podpis)



Wydawca: Wojewoda Tarnobrzegski  
Redakcja: Biuro Prawne w Wydziale Organizacyjno-Prawnym Urzędu  
Wojewódzkiego w Tarnobrzegu, ul. Narutowicza 38, tel. 21-41-95.  
Redaktor Naczelny: Alicja Krakowska-Musiał

Tłoczono z polecenia Wojewody Tarnobrzegskiego z dnia 25 stycznia 1996 r.  
w Zakładzie Obsługi Urzędu Wojewódzkiego zam. 612-95 200 szt.

SKALA 1:2000

PL ISSN 0867-29541

URZĄD MIASTA TARNOBREGA  
MIEJSKA PRACOWNIA  
URZĄDOWA