



DZIENNIK URZĘDOWY WOJEWÓDZTWA TARNOWSKIEGO

Tarnów, dnia 15 maja 1996 r.

Nr 6.



DZIENNIK URZĘDOWY WOJEWÓDZTWA TARNOWSKIEGO

Tarnów, dnia 15 maja 1996 r.

Nr 6.

Poz.:
Treść:

Str:

ROZPORZĄDZENIE WOJEWODY TARNOWSKIEGO

- 30 - Nr 14/96 z dnia 14 maja 1996 r. zmieniające zarządzenie w sprawie ustalenia miejscowości stanowiących obszar zabudowany na terenie województwa tarnowskiego.....55

ZARZĄDZENIE WOJEWODY TARNOWSKIEGO

- 31 - Nr 28/96 z dnia 7 maja 1996 r. w sprawie wyborów uzupełniających do Rady Gminy w Rzepienniku Strzyzewskim.....56

OBWIESZCZENIA WOJEWÓDZKIEGO KOMISARZA WYBORCZEGO w Tarnowie

- 32 - z dnia 1 kwietnia 1996 r. w sprawie ogłoszenia wyników wyborów uzupełniających do Rady Miejskiej w Brzesku..... 57
33 - z dnia 22 kwietnia 1996 r. w sprawie ogłoszenia wyników wyborów uzupełniających do Rady Gminy w Dębicy..... 58

UCHWAŁA

- 34 - Nr XIV/95/96 Rady Gminy w Zakliczynie z dnia 15 lutego 1996r. w sprawie uchwalenia zmiany miejscowego planu ogólnego zagospodarowania przestrzennego Gminy Zakliczyn w zakresie zalesień.....59

30.

ROZPORZĄDZENIE Nr 14/96 Wojewody Tarnowskiego z dnia 14 maja 1996 r.

zmieniające zarządzenie w sprawie ustalenia miejscowości stanowiących obszar zabudowany na terenie województwa tarnowskiego.

Na podstawie art. 8 ust. 6 z dnia 1 lutego 1983r. prawo o ruchu drogowym (Dz. U. z 1992r. Nr 11, poz. 41, i Nr 26. poz. 114) zarządza się, co następuje:

§ 1. W zarządzeniu Nr 30/83 Wojewody Tarnowskiego z dnia 30 września 1983r. w sprawie ustalenia miejscowości stanowiących obszar zabudowany na terenie województwa tarnowskiego (Dz. Urz. WRN w Tarnowie Nr 17, poz. 119; zm. Dz. Urz. Woj. Tarn. z 1994 r. Nr 1, poz. 1, z 1995 r. Nr 8, poz. 75) w części II wykazu miejscowości stanowiących obszar zabudowany w ust. 35 wprowadza się następujące zmiany:

- 1) dodaje się nowy pkt w brzmieniu „5) Nowodworze”.
- 2) dotychczasowe pkt 5-9 otrzymują oznaczenie 6-10.

§ 2. Rozporządzenie podlega ogłoszeniu w Dzienniku Urzędowym Województwa Tarnowskiego.

§ 3. Rozporządzenie wchodzi w życie po upływie 14 dni od dnia ogłoszenia.

Wojewoda
wz. Ryszard PÓLTORAK
Wicewojewoda

31.
ZARZĄDZENIE Nr 28/96
Wojewody Tarnowskiego
z dnia 7 maja 1996 r.

w sprawie wyborów uzupełniających do Rady Gminy w Rzepienniku Strzyżewskim.

Na podstawie art. 111 ust. 1 ustawy z dnia 8 marca 1990 r. - Ordynacja wyborcza do rad gmin (Dz. U. z 1996 r. Nr 17, poz. 85) w związku z uchwałą Nr XV/80/96 Rady Gminy w Rzepienniku Strzyżewskim z dnia 18 kwietnia 1996 r. w sprawie stwierdzenia wygaśnięcia mandatów radnych, po porozumieniu z Wojewódzkim Komisarzem Wyborczym - postanawia się, co następuje.

§ 1.1. Zarządza się przeprowadzenie wyborów uzupełniających w okręgu wyborczym Nr 2, 9, 14 i 17 do Rady Gminy

w Rzepienniku Strzyżewskim

§ 1.2. Date wyborów wyznacza się na niedzielę 23 czerwca 1996 r.

§ 2. Dni, w których upływają terminy wykonania czynności wyborczych określa kalendarz stanowiący załącznik do niniejszego zarządzenia.

§ 3. Zarządzenie wchodzi w życie z dniem podjęcia i podlega ogłoszeniu w Dzienniku Urzędowym Województwa Tarnowskiego.

Wojewoda
wz. Ryszard PÓLTORAK
Wicewojewoda

Załącznik do zarządzenia
Nr 28/96 Wojewody Tarnowskiego
z dnia 7 maja 1996 r.

Kalendarz wyborczy
wyborów uzupełniających w okręgu wyborczym Nr 2, 9, 14 i 17 do Rady Gminy w Rzepienniku Strzyżewskim
w dniu 23 czerwca 1996 r.

Dzień, w którym upływa termin wykonania czynności wyborczych	Treść czynności
do 15 maja 1996 r.	Podanie do wiadomości wyborców przez rozplakatowanie obwieszczenia o granicach okręgów wyborczych i siedzibie Gminnej Komisji Wyborczej. Powołanie przez Wojewódzkiego Komisarza Wyborczego Gminnej Komisji Wyborczej.
do 7 czerwca 1996 r.	Zgłaszanie Gminnej Komisji Wyborczej do zarejestrowania kandydatów na radnych.
do 14 czerwca 1996 r.	Powołanie obwodowych komisji wyborczych przez Gminną Komisję Wyborczą.
do 17 czerwca 1996 r.	Wyłożenie spisów wyborców do publicznego wglądu.
do 17 czerwca 1996 r.	Podanie do wiadomości wyborców przez obwodowe komisje wyborcze w drodze rozplakatowania, obwieszczeń Gminnej Komisji Wyborczej zawierających informacje o zarejestrowanych kandydatach na radnych. Składanie wniosków przez wyborców nigdzie nie zameldowanych o wpisanie do spisu wyborców dla miejsca aktualnego pobytu.
do 22 czerwca 1996 r.	Przesłanie przewodniczącym obwodowych komisji wyborczych spisów wyborców.
23 czerwca 1996 r.	Przeprowadzenie głosowania.

32.

OBWIESZCZENIE
Wojewódzkiego Komisarza Wyborczego
w Tarnowie z dnia 1 kwietnia 1996 r.

w sprawie ogłoszenia wyników wyborów uzupełniających do Rady Miejskiej w Brzesku.

Na podstawie art. 102 ustawy z dnia 8 marca 1990 r. - Ordynacja wyborcza do rad gmin (Dz.U. z 1996 r. Nr 17, poz. 85) podaję do publicznej wiadomości, że:

1. Wybory uzupełniające do Rady Miejskiej w Brzesku, w okręgu wyborczym Nr 6 i Nr 23, przeprowadzono w dniu 31 marca 1996 r.

2. Obwodowa Komisja Wyborcza Nr 3 powołana dla przeprowadzenia głosowania w wyborach uzupełniających w okręgu wyborczym Nr 6, ustaliła co następuje:

a/ liczba uprawnionych do głosowania	- 782
b/ liczba oddanych głosów	- 184
c/ liczba głosów nieważnych	- 2
d/ liczba głosów ważnych	- 182
e/ liczba głosów ważnych bez dokonania wyboru	- 1
f/ poszczególni kandydaci otrzymali następującą liczbę głosów ważnych:	

1. Pan Dąbrowa Zdzisław	- 32
2. Pan Drużkowski Jacek	- 37
3. Pani Litwora Józefa	- 22
4. Pan Pabian Józef	- 75
5. Pani Pleśniarska - Gwizdała Grażyna	- 15

3. Na podstawie protokołu głosowania Gminna Komisja Wyborcza w Brzesku stwierdziła, że w wyniku wyborów uzupełnia-

jących do Rady Gminy w Brzesku, w okręgu wyborczym Nr 6 - radnym został wybrany Pan Pabian Józef.

4. Obwodowa Komisja Wyborcza Nr 13 powołana dla przeprowadzenia głosowania w wyborach uzupełniających w okręgu wyborczym Nr 23, ustaliła co następuje:

a/ liczba uprawnionych do głosowania	- 906
b/ liczba oddanych głosów	- 151
c/ liczba głosów nieważnych	- 2
d/ liczba głosów ważnych	- 149
e/ liczba głosów ważnych bez dokonania wyboru	- 2
f/ poszczególni kandydaci otrzymali następującą liczbę głosów ważnych:	

1. Pani Wielgościńska Katarzyna	- 15
2. Pani Warzecha Apolonia	- 132

3. Na podstawie protokołu głosowania Miejska Komisja w Brzesku stwierdziła, że w wyniku wyborów uzupełniających do Rady Miejskiej w Brzesku, w okręgu wyborczym Nr 23 - radną została wybrana Pani Warzecha Apolonia.

WOJEWÓDZKI KOMISARZ WYBORCZY
mgr EDWARD STUDZIŃSKI

33.

OBWIESZCZENIE
Wojewódzkiego Komisarza Wyborczego
w Tarnowie z dnia 22 kwietnia 1996 r.

w sprawie ogłoszenia wyników wyborów uzupełniających do Rady Gminy w Dębicy.

Na podstawie art. 102 ustawy z dnia 8 marca 1990 r. - Ordynacja wyborcza do rad gmin (Dz.U. z 1996 r. Nr 17, poz. 85) podaję do publicznej wiadomości, co następuje:

1. Wybory uzupełniające do Rady Gminy w Dębicy, w okręgu wyborczym Nr 1, 6 i 25 przeprowadzono w dniu 21 kwietnia 1996 r.

2. Obwodowa Komisja Wyborcza Nr 1 w Pustyni powołana dla przeprowadzenia głosowania w wyborach uzupełniających w okręgu wyborczym Nr 1, ustaliła co następuje:

a/ liczba uprawnionych do głosowania	- 846
b/ liczba oddanych głosów	- 118
c/ liczba głosów nieważnych	- 2

d/ liczba głosów ważnych	- 116
e/ liczba głosów ważnych bez dokonania wyboru	- 0
f/ poszczególni kandydaci otrzymali następującą liczbę głosów ważnych:	

1. Ćwiok Władysław	- 70
2. Surowiec Ryszard	- 46

3. Na podstawie protokołu głosowania Gminna Komisja Wyborcza w Dębicy stwierdziła, że w wyniku wyborów uzupełniających do Rady Gminy w Dębicy, w okręgu wyborczym Nr 1 - radnym został wybrany Pan Ćwiok Władysław.

4. Obwodowa Komisja Wyborcza Nr 4 w Stobiernej powołana dla przeprowadzenia głosowania w wyborach uzupełniających w okręgu wyborczym Nr 6, ustaliła co następuje:

a/ liczba uprawnionych do głosowania	- 646
b/ liczba oddanych głosów	- 92
c/ liczba głosów nieważnych	- 2
d/ liczba głosów ważnych	- 90
e/ liczba głosów ważnych bez dokonania wyboru	- 0
f/ poszczególni kandydaci otrzymali następującą liczbę głosów ważnych:	
1. Miazga Adolf	- 48
2. Mormol Władysław	- 42

5. Na podstawie protokołu głosowania Gminna Komisja w Dębicy stwierdziła, że w wyniku wyborów uzupełniających do Rady Gminy w Dębicy, w okręgu wyborczym Nr 6 - radnym został wybrany Pan Miazga Adolf.

6. Obwodowa Komisja Wyborcza Nr 11 w Brzeźnicy powołana dla przeprowadzenia głosowania w wyborach uzupełniających w okręgu wyborczym Nr 25, ustaliła co następuje:

a/ liczba uprawnionych do głosowania	- 715
b/ liczba oddanych głosów	- 95
c/ liczba głosów nieważnych	- 3
d/ liczba głosów ważnych	- 92
e/ liczba głosów ważnych bez dokonania wyboru	- 0
f/ poszczególni kandydaci otrzymali następującą liczbę głosów ważnych:	
1. Mazur Teresa	- 40
2. Siwula Zdzisław	- 52

7. Na podstawie protokołu głosowania Gminna Komisja Wyborcza w Dębicy stwierdziła, że w wyniku wyborów uzupełniających do Rady Gminy w Dębicy, w okręgu wyborczym Nr 25 - radnym został wybrany Pan Siwula Zdzisław.

WOJEWÓDZKI KOMISARZ WYBORCZY
mgr EDWARD STUDZIŃSKI

34.

Uchwała Nr XIV/95/96
Rady Gminy w Zakliczynie
z dnia 15 luty 1996 r.

w sprawie uchwalenia zmiany miejscowego planu ogólnego zagospodarowania przestrzennego gminy Zakliczyn w zakresie zalesień.

Działając na podstawie art. 18 ust.2 pkt.5 i art.40 ust. 1 ustawy z dnia 8 marca 1990 r. o samorządzie terytorialnym /Dz. U. Nr 16, poz. 95, zmiany: Nr 32, poz. 191, Nr 34, poz. 199, Nr 43, poz. 253, Nr 89, poz. 518; z 1991 r. Nr 4, poz. 18, Nr 110, poz. 473; z 1992 r. Nr 85, poz. 428, Nr 100, poz. 499; z 1993 r. Nr 17, poz. 78; z 1994 r. Nr 122, poz. 593; z 1995 r. Nr 74, poz. 368, Nr 124 poz. 601/, art.26 i art. 28 ustawy z dnia 7 lipca 1994 r. o zagospodarowaniu przestrzennym (Dz.U Nr 89, poz. 415) oraz art. 14 ust. 3 ustawy z dnia 28 września 1991 r. o lasach /Dz.U. Nr 101, poz. 444, zm. 1992 r. Nr 21, poz. 85, Nr 54, poz. 254, z 1994 r. Nr 127, poz. 627/ - Rada Gminy Zakliczyn ustala, co następuje:

§ 1. W uchwale Nr XXXIII/122/84 Gminnej Rady Narodowej w Zakliczynie z dnia 28 stycznia 1984 r. w sprawie zatwierdzenia planu zagospodarowania przestrzennego gminy Zakliczyn /Dz.Urz.WRN. w Tarnowie Nr 3, poz. 13, zm. z 1989 r. Dz.Urz.Woj.Tarn. Nr 11, poz. 147; z 1992 r. Nr 8, poz. 110; z 1993 r. Nr 5, poz. 42; z 1994 r. Nr 4, poz. 24/ - wprowadza się następujące zmiany:

- 1) w załączniku nr 2 określonym w § 1 pkt.1 uchwały - rysunek planu nr 2, wprowadza się zmiany jak w załączniku graficznym nr 1 do niniejszej uchwały stanowiącym rysunek zmiany planu w skali 1:10 000 wraz z legendą obejmującą podstawowe ustalenia zmiany planu,
- 2) w załączniku nr 3 określonym w § 1 pkt. 1 uchwały stanowiącym tekst planu, wprowadza się po punkcie 1.2.9 nowy punkt 1.2.9.1. z nowym symbolem RL, o następującej treści:

„1.2.9.1. USTALENIA SZCZEGÓŁOWE DLA OBSZARÓW ZALESIEŃ OBJĘTYCH ZMIANĄ PLANU ZAGOSPODAROWANIA PRZESTRZENNEGO GMINY ZAKLICZYN

RL – Tereny lasów (zalesień)
pow ok. 100 ha

Tereny zalesień stanowią poszerzenie istniejących zwartych kompleksów leśnych, zadrzewień śródpolnych oraz enklawy śródpolne.

Obszar zalesień został wyznaczony na części terenów upraw rolnych, łąk i pastwisk o symbolach:

A13R, B9R, C10R, D11R, E10R, F20R, G28R, H23R, I9R, J11R, L9R, M11R, N23R, O11R, P14R, R14R, S17R, T17R, U13R, W14R, X11R, Y10R, A11RZ, B7RZ, D9RZ, H21RZ, I6RZ, R12RZ, U11RZ, X9RZ, obowiązującego planu zagospodarowania przestrzennego gminy Zakliczyn, których powierzchnia ulega pomniejszeniu łącznie o ~ 100 ha.

Podstawowe przeznaczenie i funkcje terenu.

Lasy o funkcji gospodarczej, wodochronnej, glebochronnej, rekreacyjnej w których gospodarka leśna winna być prowadzona w sposób właściwy dla lasów ochronnych.

W celu zachowania szczególnych wartości przyrodniczych, krajobrazowych i warunków naturalnych, zagospodarowanie nowych terenów należy dostosować do wyznaczonych stref sąsiedztwa:

- Parku Krajobrazowego Ciężkowicko-Roznowskiego,
- projektowanych Obszarów Krajobrazu Chronionego
- * Pogórza Wiśnickiego
- * Pogórza Ciężkowickiego

- lasów ochronnych uznanych zarządzeniem Nr 12 Ministra Ochrony Środowiska Zasobów Naturalnych i Leśnictwa z dnia 9 marca 1993 r.
- projektowanych rezerwatów przyrody

Dopuszcza się:

- lokalizację obiektów gospodarczych przeznaczonych wyłącznie na cele gospodarki leśnej, położonych na gruntach leśnych Skarbu Państwa,
- budowę obiektów małej architektury,
- realizację infrastruktury technicznej nie powodującej wylesień.

Należy:

- ograniczyć stosowanie środków chemicznych i mineralnych do niezbędnego minimum,
- w paśmie Filipowice - Słona w szczególności sposób chronić występujące źródła wód mineralnych powierzchniowych, jako jedno z najcenniejszych elementów przyrodniczych gminy,
- w terenach zalesień stanowiących poszerzenie obszarów leśnych przeznaczonych do penetracji turystycznej i na szlakach turystycznych należy oznakować wejścia do lasów,
- przy istniejących liniach energetycznych granice zalesień utrzymać w odległościach wymaganych przepisami, przyjmując minimum pas wolny od zadrzewień o szerokościach:
 - * dla linii 110 KV - 12 m od osi linii,
 - * dla linii 30 KV, 15 KV - 6 m od osi linii,
- przy ciągach istniejącej sieci gazowej średnioprężnej od \varnothing 150 do \varnothing 20 odległości skrajni pnia drzewa od gazociągu winna wynosić min. 1,5 m.
- utrzymać linię drzewostanu zalesianych działek w odległości minimum:
 - * 5 m dla drzew szpilkowych za wyjątkiem modrzewi
 - * 10 m dla drzew liściastych i mieszanych

od granic sąsiednich działek użytkowanych rolniczo, w pasie do granicy sąsiadów, dopuszczalne jest nasadzenie niskich krzewów rosnących do wys. 1m,
 - na obszarach zalesień przewidzieć i zachować istniejące dojazdy do pól uprawnych

Wymagane:

- w zakresie zalesień winna być uwzględniona i zachowana struktura szaty leśnej zgodna z warunkami naturalnymi siedliskowymi przy użyciu rodzimych gatunków drzew i uwzględnieniu występujących typów gleb,
- dla obszarów objętych zalesieniem winny być opracowane Plany Urządzenia Lasu stosownie do ich stanu posiadania (prywatne, państwowe), które określą sposób i warunki ich zalesiania oraz zasady dalszej hodowli i pielęgnacji,,
- na obszarze utworzonego Parku Krajobrazowego Ciężkowicko - Rożnowskiego należy przestrzegać i stosować ustalenia określone w Rozporządzeniu Nr 13/95 Wojewody Tarnowskiego z dnia 16 listopada 1995 r. (Dz.Urz. Woj. Tarn. Nr 13, poz. 137)."

§ 2. Wykonanie uchwały powierza się Zarządowi Gminy.

§ 3.1. Uchwała podlega ogłoszeniu i wchodzi w życie po upływie 30 dni od dnia jej ogłoszenia w Dzienniku Urzędowym Województwa Tarnowskiego.

§ 3.2. Uchwała podlega również ogłoszeniu na tablicy ogłoszeń Urzędu Gminy Zakliczyn, a ponadto informację o uchwaleniu planu podaje się do wiadomości w prasie lokalnej.

**Przewodniczący Rady Gminy
Kazimierz Korman**

GMINA ZAKLICZYN


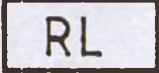

ZMIANA MIEJSCOWEGO PLANU OGÓLNEGO ZAGOSPODAROWANIA PRZESTRZENNEGO GMINY W ZAKRESIE ZALESIEŃ

SKALA 1:10 000

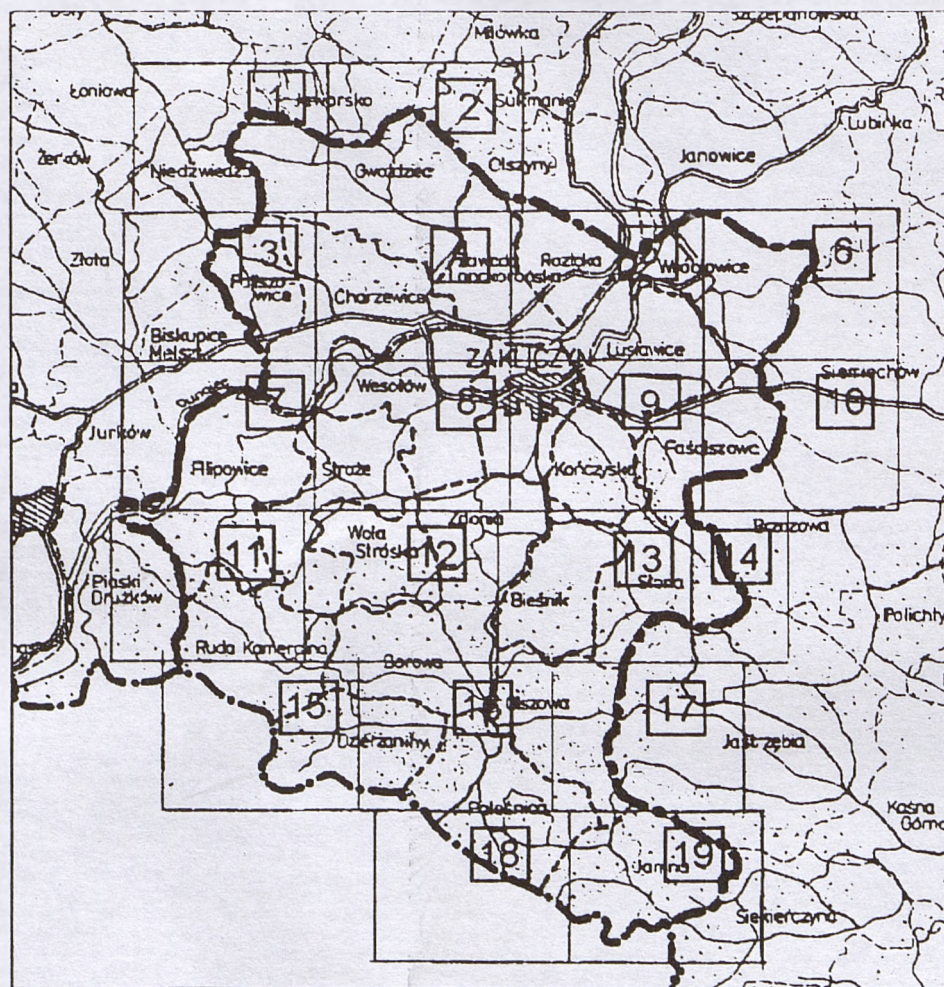
RYSUNEK PLANU NR 2

/ W 19 SEKCJACH /

LEGENDA:

-  TERENY ZALESIEŃ WPROWADZONE ZMIANĄ PLANU
-  SYMBOL ZALESIEŃ WPROWADZONY ZMIANĄ PLANU
-  GRANICA GMINY

ZALĄCZNIK NR 1
DO UCHWAŁY NR XIV / 95 / 96 RADY GMINY W ZAKLICZYNIE Z DNIA 15 LUTEGO 1996 ROKU W SPRAWIE UCHWALENIA ZMIANY MIEJSCOWEGO PLANU OGÓLNEGO ZAGOSPODAROWANIA PRZESTRZENNEGO GMINY ZAKLICZYN W ZAKRESIE ZALESIEŃ.



SCHEMAT PODZIAŁU PLANU NA SEKCJE OD 1 DO 19



7 DINO

2

Jaworsko
143

Łazy
8

Pogwizdów

Słocina

Wolnica

Pasterniki
10

H 22 R

Podlesie

H GWOŹDZIEC

2.4 KOW

Szkodna

Zagrody
11

Gwoździec
93

H 23 R

Kanada
4

H 24 MR

H 30 U

H 31 B

H 7 J K

H 16 MR
Granie Olezyńskie
19

H 20 R M

H 10 MR

H 11 MR

Myskowska

H 9 R

H 12 MR

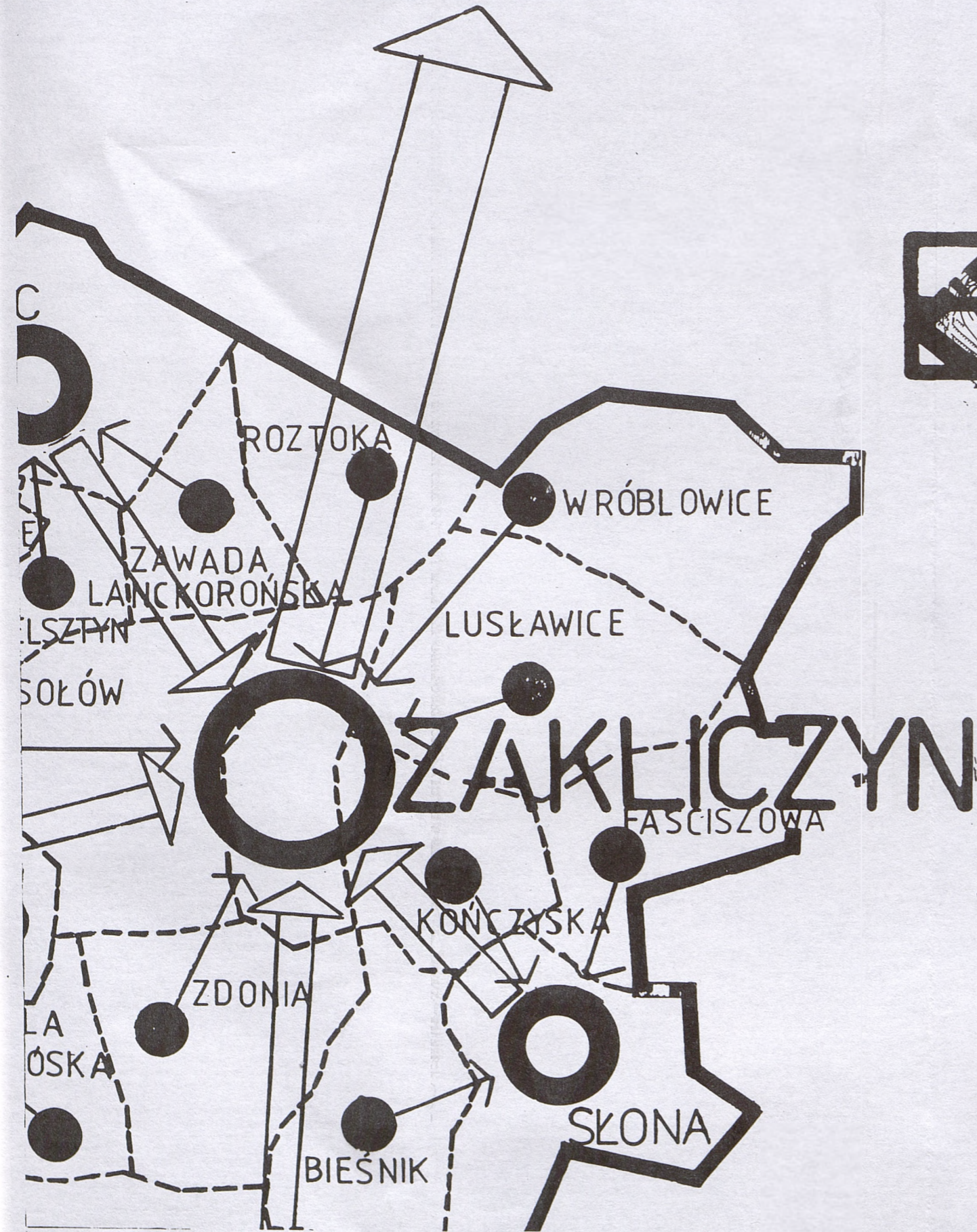
Dulne

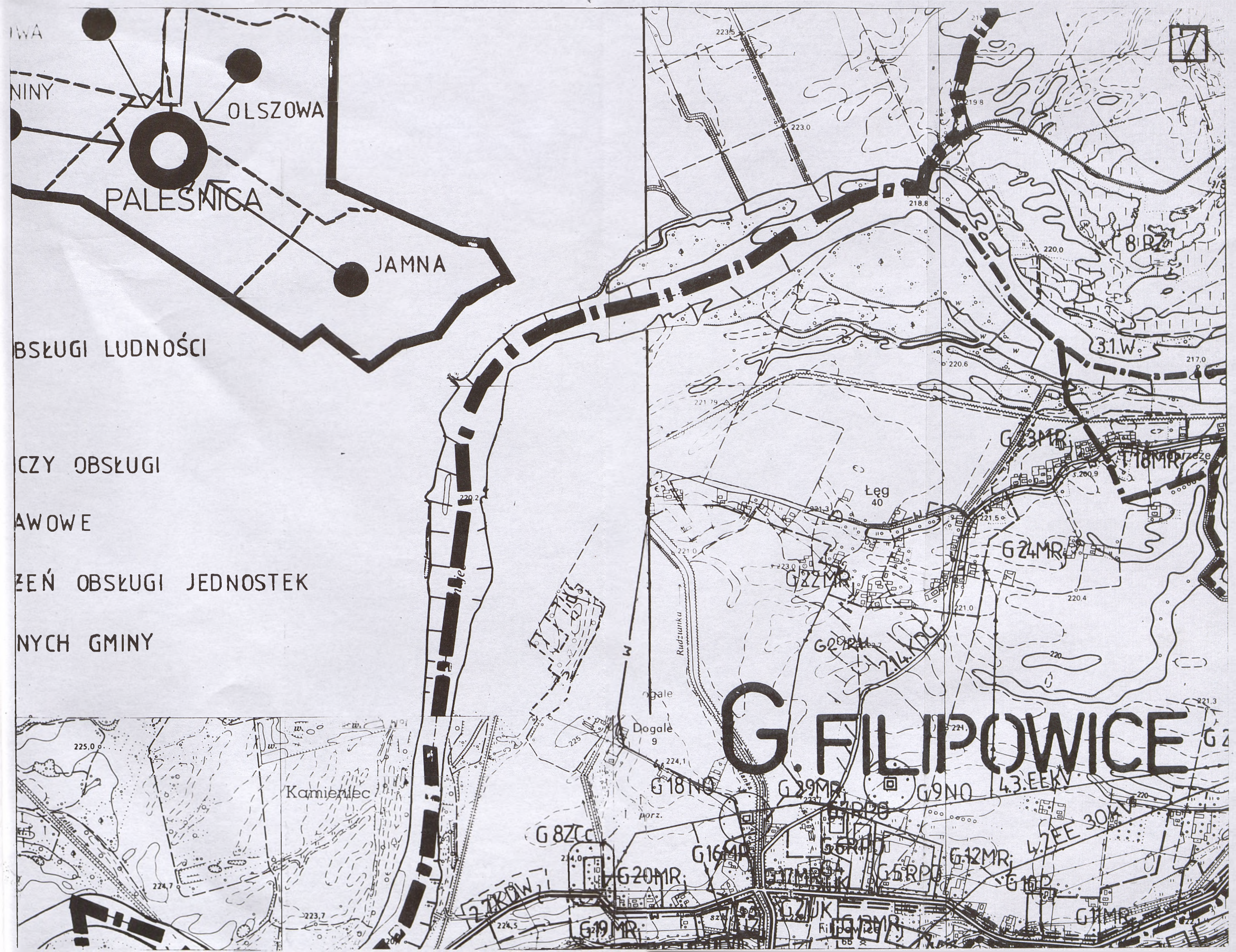
H 17 MR

Praga Droga



JIRA OBSŁUGI





PALESNICA
JAMNA
OLSZOWA

Obsługa ludności
Obsługa jednostek
Obsługa jednostek
Obsługa jednostek
Obsługa jednostek

G. FILIPOWICE

Kamieniec

Dogale 9
Rudzianka
Leg 40
G18NO
G20MR
G21MR
G22MR
G23MR
G24MR
G25MR
G26MR
G27MR
G28MR
G29MR
G30MR
G31MR
G32MR
G33MR
G34MR
G35MR
G36MR
G37MR
G38MR
G39MR
G40MR
G41MR
G42MR
G43MR
G44MR
G45MR
G46MR
G47MR
G48MR
G49MR
G50MR
G51MR
G52MR
G53MR
G54MR
G55MR
G56MR
G57MR
G58MR
G59MR
G60MR
G61MR
G62MR
G63MR
G64MR
G65MR
G66MR
G67MR
G68MR
G69MR
G70MR
G71MR
G72MR
G73MR
G74MR
G75MR
G76MR
G77MR
G78MR
G79MR
G80MR
G81MR
G82MR
G83MR
G84MR
G85MR
G86MR
G87MR
G88MR
G89MR
G90MR
G91MR
G92MR
G93MR
G94MR
G95MR
G96MR
G97MR
G98MR
G99MR
G100MR



ZAKLICZYN

K. LUSZAW

9

KONCZYŃSKA

Pańskie Pole

Biała Góra

Fasciszowa



GROMNIK

FASCISZOWA

LEGENDA

STRUKTURA PRZESTRZEN
PODSTAWOWE ELEMENTY PLAN

GLÓWNE FUNKCJE TERENU STRUKTURA PRZESTRZENNA
SYMBOL JEDNOSTKI GMINNEJ
GRANICA JEDNOSTKI STRUKTURALNEJ
SYMBOL JEDNOSTKI STRUKTURALNEJ



HÓW

Nowa Wieś

WA CZCHÓW

Piaski Drużków

Wielki Das

Sucha Góra

Bobowięc

Bobowięc

Bobowięc



ZIONIA

A. BIESNIK

ASMR

A1BR

RL

R14R

R13R

Lepešov

360.30

343.0

350.

477.8

458.2

270


323.0

319.0

44.0

340

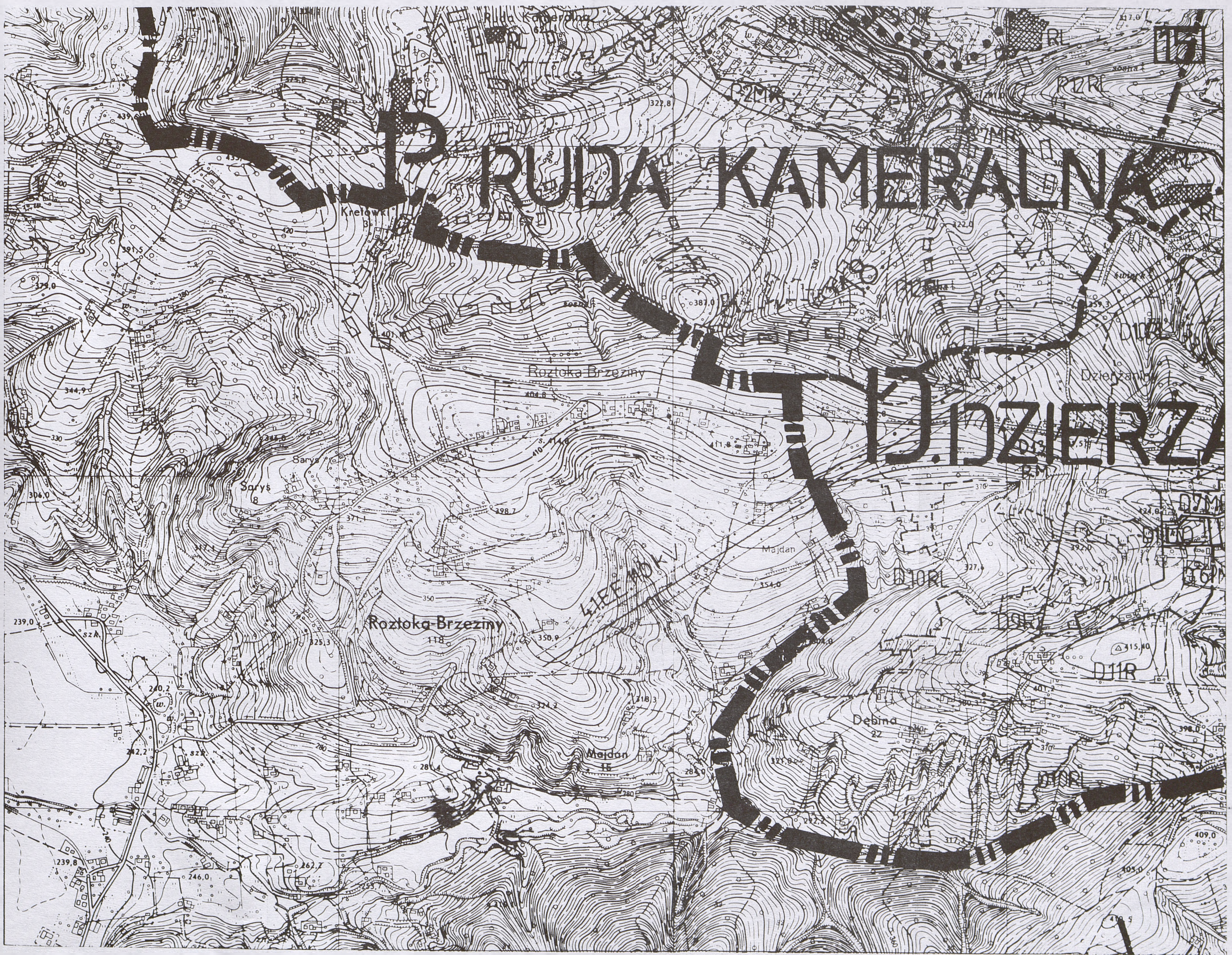
49.0



SYMBOL JEDNOC
GŁÓWNE **14**
MIESZKALNICTWO
USŁUGI WOJEW
OSRODEK PRODU
TERENY LASÓW
PRZEMYSŁ SKŁAI
REKREACJA
ZASADY ROZV
OSRODEK KONCEN
ZASADY ROZI
KOMUNIKACJA I
GŁÓWNE DROGI I
REZERWA TEREN

ZASADY ROZ
ODPROWADZE
UJECIE
GŁÓWNE
OCZYSZC
GŁÓWNE
ZASADY
CIEPL
GŁÓWN
CIEPŁO
GŁÓWNE
GŁÓWNE
REZERW
PRZEWC

ZASADY ROZ
UKŁAD WÓD OTV
ZIELEŃ
REJONY GŁÓWNY
ZASADY OC



RUDA KAMERAŁNA

DZIERŻ

Roztoka Brzeziny

WIEŚ

Debina

Majdan

Sarys

Roztoka Brzeziny

Dzierżanin

Ruda Kamełna

RI

RZRI

RI

RI

RI

RI

RI

RI

RI

RI

RI

RI

RI

RI

RI

RI

RI

RI

RI

RI

RI

RI

RI

RI

RI

RI

RI

RI

RI

RI

RI

RI

RI

RI

RI

RI

RI

RI

RI

RI

RI

RI

RI

RI

RI

RI

RI

RI

RI

RI

RI

RI

RI

RI

RI

RI

RI

RI

RI

RI

RI

RI

RI

RI

RI

RI

RI

RI

RI

RI

RI

RI

RI

RI

RI

RI

RI

RI

RI

RI

RI

RI

RI

RI

RI

RI

RI

RI

RI

RI

RI

RI

RI

RI

RI

RI

RI

RI

RI

RI

RI

RI

RI

RI

RI

RI

RI

RI

RI

RI

RI

RI

RI

RI

RI

RI

RI

RI

RI

RI

RI

RI

RI

RI

RI

RI

RI

RI

RI

RI

RI

RI

RI

RI

RI

RI

RI

RI

RI

RI

RI

RI

RI

RI

RI

RI

RI

RI

RI

RI

RI

RI

RI

RI

RI

RI

RI

RI

RI

RI

RI

RI

RI

RI

RI

RI

RI

RI

RI

RI

RI

RI

RI

RI

RI

RI

RI

RI

RI

RI

RI

RI

RI

RI

RI

RI

RI

RI

RI

RI

RI

RI

RI

RI

RI

RI

RI

RI

RI

RI

RI

RI

RI

RI

RI

RI

RI

RI

RI

RI

RI

RI

RI

RI

RI

RI

RI

RI

RI

RI

RI

RI

RI

RI

RI

RI

RI

RI

RI

RI

RI

RI

RI

RI

RI

RI

RI

RI

RI

RI

RI

RI

RI

RI

RI

RI

RI

RI

RI

RI

RI

RI

RI

RI

RI

RI

RI

RI

RI

RI

RI

RI

RI

RI

RI

RI

RI

RI

RI

RI

RI

RI

RI

RI

RI

RI

RI

RI

RI

RI

RI

RI

RI

RI

RI

RI

RI

RI

RI

RI

RI

RI

RI

RI

RI

RI

RI

RI

RI

RI

RI

RI

RI

RI

RI

RI

RI

RI

RI

RI

RI

RI

RI

RI

RI

RI

RI

RI

RI

RI

RI

RI

RI

RI

RI

RI

RI

RI

RI

RI

RI

RI

RI

RI

RI

RI

RI

RI

RI

RI

RI

RI

RI

RI

RI

RI

RI

RI

RI

RI

RI



M
S
C
OLSZ

B. BOROWA

WININY

Palesznica
120

Palesznica

N17MR



ZMIANA MIEJSCOWEGO PLANU OGÓL-
NEGO ZAGOSPODAROWANIA PRZE-
STRZENNEGO GMINY ZAKLICZYN
W ZAKRESIE ZALESIEN UCHWAŁONA
UCHWAŁA NR XIV/95/96 RADY GMINY
W ZAKLICZYNIE Z DNIA 15 LUTY 1996 R



Rada Gminy
w Zakliczynie
Wol. Jar. Nowskie

[Handwritten signature]
Kazimierz Korman

Łązy
41

WOJEWÓDZKIE BIURO PLANOWANIA PRZESTRZENNEGO W TARNOWIE

OBIEKT: **GMINA ZAKLICZYN**

RODZAJ OPRACOWANIA:
PLAN ZAGOSPODAROWANIA
PRZESTRZENNEGO

TREŚĆ OPRACOWANIA:
RYSUNEK PLANU

SKALA
1:10000

GŁÓWNY
PROJEKTANT: MGR INZ ARCH. **ANDRZEJ TRYBULSKI**

PROJEKTANCI: INŻ	ANDRZEJ BANEK
INŻ	MIECZYŚLAW BIENI
MGR INZ	MARIA CHŁĘDOWSKA
MGR INZ	JOLANTA KORPANTY
MGR	MARIA KORPOK
MGR	KRYSTYNA OLESIAK

OPRACOWANIE
GRAFICZNE: TECH. TERESA SZUMLAŃSKA

DYREKTOR BIURA:
MGR INZ ARCH. **ZDZISŁAWA DZIURZYŃSKA – KACZOR**

ROZPOCZĘCIE

ZAKOŃCZENIE

ZATWIERDZENIE
13.IX.1989r

Wojewódzkie Biuro Planowania Przestrzennego w Tarnowie		
Obiekt: GMINA ZAKLICZYN		
Rodzaj opracowania: Zmiana MPZP w zakresie zabudowy	Treść opracowania: Rysunek planu	Skala: 1:10 000
Projektanci: mgr inż arch. Stanisława Wisniewska	Główny projektant: mgr inż arch. Barbara Krapnik	Data rozpoczęcia opracowania: II kw. 1996r.
Kreślił: mgr inż arch. S. Wisniewska	Data zatwierdzenia: 15 luty 1996r.	



SNICA

JAMNA

19

MIE
ZA
PR
IST
ZA
AD
KO
AD
OŚ
KU
OC
HA
GA
SP
TU
BU
RZ
US
PA

WO
GO
GO
US
OB

U
Z

LI
DP
DP
W
CI
LI
L

Wydawca: Wojewoda Tarnowski
Redakcja: Biuro Prawne w Wydziale Organizacyjno-Prawnym Urzędu
Wojewódzkiego w Tarnowie, ul. Narutowicza 38, tel. 21-41-95.
Redaktor Naczelny: Alicja Krakowska-Musiał

Tłoczono z polecenia Wojewody Tarnowskiego z dnia 15 maja 1996 r.
w Zakładzie Obsługi Urzędu Wojewódzkiego zam. 612-95 200 szt.
