



DZIENNIK URZĘDOWY WOJEWÓDZTWA TARNOWSKIEGO

Tarnów, dnia 23 grudnia 1996 r.

Nr 22.

Poz:

Treść:

Str:

ROZPORZĄDZENIA WOJEWODY TARNOWSKIEGO

- 140 - Nr 40/96 z dnia 18 grudnia 1996 r. o uchyleniu rozporządzenia w sprawie zwalczania wścieklizny u zwierząt na terenie niektórych miejscowości w województwie tarnowskim.....792
- 141 - Nr 41/96 z dnia 18 grudnia 1996 r. w sprawie zwalczania wścieklizny u zwierząt na terenie niektórych miejscowości w województwie tarnowskim.....793

ZARZĄDZENIE WOJEWODY TARNOWSKIEGO

- 142 - Nr 66/96 z dnia 16 grudnia 1996 r. w sprawie wykazów rodzajów wiadomości stanowiących tajemnicę państwową i służbową.....794

UCHWAŁY RAD GMIN

- 143 - Nr XXIX/261/96 Rady Miejskiej w Tarnowie z dnia 12 września 1996 r. w sprawie ustalenia granicy obwodu publicznej Szkoły Podstawowej Przystosabiającej do Pracy Zawodowej w Tarnowie.....795
- 144 - Nr XVI/94/96 Rady Gminy w Łapanowie z dnia 29 maja 1996 r. w sprawie zmian miejscowego planu ogólnego zagospodarowania przestrzennego Gminy Łapanów.....795
- 145 - Nr XIX/111/96 Rady Gminy w Żyrakowie w sprawie zmian w Statucie Gminy Żyraków.....806

OBWIESZCZENIA WOJEWÓDZKIEGO KOMISARZA WYBORCZEGO w Tarnowie

- 146 - z dnia 16 grudnia 1996 r. w sprawie ogłoszenia wyników głosowania i wyborów uzupełniających do Rady Miejskiej w Tuchowie..... 806
- 147 - z dnia 16 grudnia 1996 r. w sprawie ogłoszenia wyników wyborów uzupełniających do Rady Gminy w Iwkowej..... 806
- 148 - z dnia 16 grudnia 1996 r. w sprawie ogłoszenia wyników wyborów uzupełniających do Rady Gminy w Trzcianie.....807

140.

ROZPORZĄDZENIE NR 40/96 WOJEWODY TARNOWSKIEGO z dnia 18 grudnia 1996 r.

o uchyleniu rozporządzenia w sprawie zwalczania wścieklizny u zwierząt na terenie niektórych miejscowości w województwie tarnowskim.

Na podstawie art. 26 lit. o) rozporządzenia Prezydenta Rzeczypospolitej z dnia 22 sierpnia 1927 r. o zwalczaniu zaraźli-

wych chorób zwierzęcych (Dz. U. Nr 77, poz. 673 i Nr 114, poz. 975, z 1928 r. Nr 26, poz. 229, z 1932 r. Nr 26, poz. 229,

Nr 60, poz. 573 i Nr 67, poz. 622, z 1934 r. Nr 110, poz. 976, z 1938 r. Nr 27, poz. 245, z 1948 r. Nr 49, poz. 373, z 1951 r. Nr 1, poz. 4) - zarządza się, co następuje:

§ 1. Uznaje się za wolny od wścieklizny zwierząt teren Gminy Brzostek.

§ 2. Traci moc rozporządzenie Nr 26/96 Wojewody Tarnowskiego z dnia 12 września 1996 r. w sprawie zwalczania wście-

klizny u zwierząt na terenie niektórych miejscowości w województwie tarnowskim (Dz. Urz. Woj. Tarn. Nr 11, poz. 64).

§ 3. Rozporządzenie wchodzi w życie po upływie 14 dni od dnia ogłoszenia w Dzienniku Urzędowym Województwa Tarnowskiego.

WOJEWODA
mgr inż. Wiesław WODA

141.

ROZPORZĄDZENIE NR 41/96 WOJEWODY TARNOWSKIEGO z dnia 18 grudnia 1996 r.

w sprawie zwalczania wścieklizny u zwierząt na terenie niektórych miejscowości w województwie tarnowskim.

Na podstawie art. 26 lit. 1) i o), art. 70 i art. 71 rozporządzenia Prezydenta Rzeczypospolitej z dnia 22 sierpnia 1927 r. o zwalczaniu zaraźliwych chorób zwierzęcych (Dz. U. Nr 77, poz. 673 i Nr 114, poz. 975, z 1928 r. Nr 26, poz. 229, z 1932 r. Nr 26, poz. 229, Nr 114, poz. 573 i Nr 67, poz. 622, z 1934 r. Nr 110, poz. 976, z 1938 r. Nr 27, poz. 245, z 1948 r. Nr 49, poz. 373, z 1951 r. Nr 1, poz. 4) zarządza się, co następuje:

§ 1.1. Uznaje się za obszar zagrożony wścieklizną z terenu Gminy Pilzno miejscowości: Pilzno, Bielowy, Łęki Górne, Łęki Dolne, Podlesie, Słotowa, Strzegocice, Zwiernik.

2. Tereny określone w ust. 1 obejmują również obwody łowieckie nr 49 i 50 określone uchwałą Nr VII/85 Wojewódzkiej Rady Narodowej w Tarnowie z dnia 30 września 1985 r. w sprawie pedziału województwa tarnowskiego na obwody łowieckie (Dz. Urz. Woj. Tarn. Nr 17, poz. 230, zm. z 1991 r. Nr 13, poz. 108).

§ 2. Na obszarze zagrożonym zabrania się urządzania polowań.

§ 3.1. Na obszarze zagrożonym nakazuje się:

- 1) trzymanie psów na uwięzi, a w razie ich prowadzenia zaopatrzenie w niezbędne kagańce i trzymanie na smyczy,
- 2) trzymanie kotów i innych zwierząt pod zamknięciem.

2. W razie nieprzestrzegania zakazów określonych w ust. 1 walęsające się psy, koty i inne zwierzęta zostaną zgładzone.

§ 4.1. Osoby uprawnione do polowań i służba leśna mają obowiązek dokonywania odstrzałów sanitarnych lisów i innej zwierzyny dzikiej wykazującej objawy wścieklizny, a także walęsających się psów i kotów.

2. Zakazuje się otwierania i zdejmowania skór ze zwierząt padłych lub pochodzących z odstrzałów sanitarnych bez porozumienia z rejonowym lekarzem weterynarii.

§ 5.1. Wojewódzki Lekarz Weterynarii w Tarnowie, w porozumieniu z zarządami kół łowieckich i służbą leśną ustali zasady przeprowadzenia lustracji na obszarze zagrożonym celem wyszukania zwierzyny padłej wskutek wścieklizny i stwierdzenia potrzeb prowadzenia odstrzałów sanitarnych.

2. O wynikach lustracji i dokonanych odstrzałach winien być powiadomiony Rejonowy Lekarz Weterynarii w Dębicy.

§ 6.1. Osoby, które miały styczność ze zwierzętami łownymi wściekłymi, podejrzanymi o wściekliznę lub padłymi obowiązane są niezwłocznie powiadomić o tym Rejonowego Lekarza Weterynarii, najbliższy Zakład Lecznicy dla Zwierząt, Urząd Gminy lub Nadleśnictwo.

2. Osoby, które zetknęły się bezpośrednio ze zwierzętami łownymi wściekłymi lub podejrzanymi o wściekliznę, a zwłaszcza, gdy zostały przez nie okaleczone lub pokąsane winne natychmiast zgłosić się do najbliższego Ośrodka Zdrowia celem zbadania i ewentualnego szczepienia.

§ 7. Wojewódzki Lekarz Weterynarii w razie potrzeby zarządzi zgładzenie psów i kotów, które miały kontakt ze zwierzętami dotkniętymi wścieklizną lub podejrzanymi o wściekliznę.

§ 8. Wykonanie rozporządzenia powierza się Wojewódzkiemu Lekarzowi Weterynarii w Tarnowie.

§ 9.1. Rozporządzenie wchodzi w życie z dniem ogłoszenia poprzez rozplakatowanie obwieszczeń na terenie miejscowości podanych w § 1 ust. 1.

2. Rozporządzenie podlega również ogłoszeniu w Dzienniku Urzędowym Województwa Tarnowskiego.

WOJEWODA
mgr inż. Wiesław WODA

142.
ZARZĄDZENIE NR 66/96
WOJEWODY TARNOWSKIEGO
z dnia 16 grudnia 1996r.

**w sprawie wykazów rodzajów wiadomości
stanowiących tajemnicę państwową i służbową.**

Na podstawie art. 3 ust. 2 i art. 6 ust. 1 ustawy z dnia 14 grudnia 1982 r. o ochronie tajemnicy państwowej i służbowej /Dz. nr 40, poz. 271 z p. zm./ w związku z § 7 ust. 2 i 3 zarządzenia Nr 45/96 Wojewody Tarnowskiego z dnia 30 sierpnia 1996 r. dotyczącego ochrony tajemnicy państwowej i służbowej przez podległe organy i jednostki podporządkowane oraz organy i jednostki organizacyjne samorządu terytorialnego na terenie województwa tarnowskiego zarządza się, co następuje:

§ 1.1. Ustala się wykaz rodzajów wiadomości stanowiących tajemnicę państwową, z zastrzeżeniem ust.2, jak w załączniku nr 1, do niniejszego zarządzenia.

2. Ustala się wykaz rodzajów wiadomości stanowiących tajemnicę państwową o szczególnie ważnym znaczeniu dla obronności Państwa, Sił Zbrojnych i bezpieczeństwa Państwa, jak w załączniku nr 2 do niniejszego zarządzenia.

§ 2. Wykazy, o których mowa w § 1 obowiązują w:

- 1) wydziałach i równorzędnych jednostkach organizacyjnych Urzędu Wojewódzkiego w Tarnowie,
- 2) rejonowych urzędach administracji ogólnej województwa tarnowskiego,
- 3) jednostkach organizacyjnych podporządkowanych Wojewodzie lub przez Niego nadzorowanych,
- 4) przedsiębiorstwach, dla których Wojewoda Tarnowski pełni funkcję organu założycielskiego,

5) organach i jednostkach organizacyjnych samorządu terytorialnego.

§ 3. Ustala się wykaz rodzajów wiadomości stanowiących tajemnicę służbową dla wydziałów i równorzędnych jednostek organizacyjnych Urzędu Wojewódzkiego w Tarnowie, jak w załączniku nr 3, do niniejszego zarządzenia.

§ 4. Traci moc zarządzenie Nr 74/90 Wojewody Tarnowskiego z dnia 9 listopada 1990 r. w sprawie ustalenia wykazów rodzajów wiadomości stanowiących tajemnicę państwową w Urzędzie Wojewódzkim, urzędach rejonowych, organach i jednostkach organizacyjnych samorządu terytorialnego oraz ustalenia wykazów rodzajów wiadomości stanowiących tajemnicę służbową w Urzędzie Wojewódzkim i urzędach rejonowych.

§ 5. Zarządzenie wchodzi w życie z dniem podpisania.

§ 6. Zarządzenie, z wyłączeniem załączników nr 2 i 3, podlega ogłoszeniu w Dzienniku Urzędowym Województwa Tarnowskiego.

WOJEWODA
mgr inż. Wiesław WODA

Załącznik Nr 1
do zarządzenia Nr 66/96
Wojewody Tarnowskiego
z dnia 16 grudnia 1996 r.

WYKAZ

rodzajów wiadomości stanowiących tajemnicę państwową występujących w zakresie działania Urzędu Wojewódzkiego w Tarnowie, podległych organów i jednostek podporządkowanych Wojewodzie, organów i jednostek organizacyjnych samorządu terytorialnego na terenie województwa tarnowskiego.

Lp.	Rodzaj wiadomości	Tajne	Poufne	Uwagi
1.	Informacje z dochodzeń o ujawnieniu wiadomości stanowiących tajemnicę państwową.	W	G	5
2.	Hasła do interwencyjnego druku paszportów.	W	-	
3.	Wzory czcionek w posiadanych drukarkach paszportowych Wescode 6000.	W	-	
4.	Współdziałanie Państwowej Straży Rybackiej z Komendą Wojewódzką Policji w zakresie stanu osobowego i ilości posiadanej broni przez pracowników PSR.		-	

5.	Zbiory współrzędnych geodezyjnych lub prostokątnych punktów położonych na terenach zamkniętych, które mają szczególne znaczenie dla obronności i bezpieczeństwa państwa.			
6.	Fotogrametryczne i teledetekcyjne zdjęcia lotnicze i naziemne obiektów i terenów zamkniętych mających szczególne znaczenie dla obronności i bezpieczeństwa państwa, względnie umożliwiające identyfikację tych obiektów.	W	-	
7.	Oznaczenia i objaśnienia pozwalające na identyfikację na materiałach geodezyjnych i kartograficznych kabli telekomunikacyjnych specjalnego przeznaczenia i obiektów o charakterze zastrzeżonym, określonym przez właściwych ministrów i kierowników urzędów centralnych.	W	-	

143.

**UCHWAŁA NR XXIX/261/96
RADY MIEJSKIEJ W TARNOWIE
z dnia 12 września 1996 r.**

**w sprawie ustalenia granicy obwodu publicznej Szkoły Podstawowej
Przysposabiającej do Pracy Zawodowej w Tarnowie.**

Na podstawie art. 18 ust. 2 pkt. 12 i art. 40 ust. 1 ustawy z dnia 8 marca 1990 r. o samorządzie terytorialnym /Dz. U. z 1996 r. Nr 13, poz. 74, Nr 58, poz. 261/ oraz art. 17 ust. 4 ustawy z dnia 7 września 1991 r. o systemie oświaty /Dz. U. z 1996 r. Nr 67, poz. 329/ Rada Miejska w Tarnowie uchwala, co następuje:

§ 1. Ustala się - po uzgodnieniu z Kuratorem Oświaty w Tarnowie - granice obwodu publicznej Szkoły Podstawowej Przy-

sposabiającej do Pracy Zawodowej w Tarnowie przy Szkole Podstawowej Nr 10 z klasami VII - VIII, który obejmuje obszar Gminy Miasta Tarnowa.

§ 2. Uchwała podlega ogłoszeniu w Dzienniku Urzędowym Województwa Tarnowskiego.

§ 3. Uchwała wchodzi w życie z dniem ogłoszenia.

**PRZEWODNICZĄCY
RADY MIEJSKIEJ
mgr inż. Zdzisław Janik**

144.

**UCHWAŁA Nr XVI/94/96
RADY GMINY W ŁAPANOWIE
z dnia 29 maja 1996 r.**

**w sprawie zmian miejscowego planu ogólnego
zagospodarowania przestrzennego gminy Łapanów.**

Na podstawie art. 18 ust. 2 pkt. 5 ustawy z dnia 8 marca 1990 r. o samorządzie terytorialnym /Dz. U. z 1996 r. Nr 13, poz. 74/ oraz art. 26 ustawy z dnia 7 lipca 1994 r. o zagospodarowaniu przestrzennym /Dz. U. Nr 89, poz. 415/ Rada Gminy Łapanów uchwala, co następuje:

§ 1. W miejscowym planie ogólnym zagospodarowania przestrzennego gminy Łapanów, uchwalonym uchwałą Nr XI/30/79 Rady Gminy w dniu 12 grudnia 1979 r. i aktualizowanym m.in. uchwałą Nr XXIII/125/93 Rady Gminy w dniu 29 grudnia 1993 r.

(Dz. Urz. WRN w Tarnowie z 1980 r. Nr 2, poz. 4; zm. Dz. Urz. Woj. Tarn. z 1992 r. Nr 3, poz. 83, z 1994 r. Nr 1, poz. 6) wprowadza się następujące zmiany:

1/ na rysunku planu w skali 1: 10 000 dokonuje się zmian przebiegu linii rozgraniczających terenów o różnym sposobie użytkowania oraz wprowadza się nowe oznaczenia dla nowo-wydziałonych obszarów, a w szczególności:

a/ we wsi Boczków wydziela się teren obejmujący działkę 91/7/ o pow. 0,38 ha/ i nadaje mu się symbol A2OUR, kosztem części terenu o symbolu A15MR,

b/ we wsi Brzezowa wydziela się:

- teren obejmujący działki 27/4, 27/5, 27/6, 27/7, 27/10 i część działki 28/ o łącznej pow. 1,05/ i nadaje mu się symbol **B23UR** kosztem /0,75ha / terenu o symbolu **B10MR**, kosztem /0,30ha / terenu o symbolu **B14R**.

- terenu obejmującego część działek 39/1 i 39/2 / o pow. 0,30 ha / i nadaje mu się symbol **B24UH**, kosztem części obszaru o symbolu **B14R**.

c/ we wsi Chrostowa wydziela się teren, obejmujący część działki nr 49 / o pow. 0,54 ha / i nadaje mu się symbol **C23UR** kosztem części obszaru o symbolu **C16R**,

d/ we wsi Grabie wydziela się teren obejmujący działkę nr 301/ o pow. 0,30 ha / i nadaje mu się symbol **E27UR** kosztem części terenów o symbolu **E23MR** /pow. 0,19 ha / i **E16R** / 0,11 ha/,

e/ we wsi Kamyk wydziela się teren obejmujący działkę nr 226 i 227/ o pow. 0,24 ha/ i nadaje mu się symbol **F27UR** kosztem części terenu o symbolu **F13R**,

f/ we wsi Kępanów wydziela się teren obejmujący część działki 127/1 /o pow. 0,40 ha/ i nadaje mu się symbol **G14UR** kosztem części terenu o symbolu **G6R**,

g/ we wsi Kobylec wydziela się teren obejmujący działkę nr 566/4 i część działki 567/o łącznej pow. 0,40 ha/ i nadaje mu się symbol **H38UR** kosztem części terenów o symbolu **H5MR**,

h/ we wsi Lubomierz wydziela się teren obejmujący część działki 297 /o pow. 0,95ha/ i nadaje mu się symbol **I26RPU** kosztem części obszaru o symbolu **I19R**,

i/ we wsi Łapanów wydziela się:

- teren obejmujący część działki nr 132 /o pow. 0,30 ha/ i nadaje mu się symbol **J64UR** kosztem części obszaru o symbolu **J18MR**.

- teren obejmujący części działki 271 /o pow. 0,20 ha/ i nadaje mu się symbol **J65UH** kosztem części terenu o symbolu **J43RZ**

j/ we wsi Tarnawa wydziela się teren obejmujący część działki 218 / o pow. 0,40 ha/ i część działki 200 / o pow. 0,40 ha / i nadaje mu się symbol **L42RPU** kosztem części terenu o symbolu **L28R**.

2) wszystkie wymienione zmiany zobrazowano na załączniku graficznym nr 1 stanowiącym integralną część niniejszej uchwały

2. W tekście planu zawierającym ustalenia szczegółowe wprowadza się zmiany powierzchni terenów ulegających zmniejszeniu, a dotyczy to terenów o symbolu:

A15MR - o 0,38 ha	F13R - o 0,24 ha
B10MR - o 0,75 ha	G6R - o 0,40 ha
B14R - o 0,60 ha	H5MR - o 0,40 ha
C16R - o 0,54 ha	I19R - o 0,95 ha
E23MR - o 0,19 ha	J18MR - o 0,30 ha
E16R - o 0,11 ha	J43RZ - o 0,20 ha
	L28R - o 0,80 ha

oraz wprowadza się nowe ustalenia dotyczące przeznaczania terenów i ich zasad zagospodarowania:

1) podstawowe przeznaczenie terenu o symbolu **UH** - terenu usług handlu, **UR** - terenu usług rzemiosła z dopuszczeniem rzemiosła produkcyjnego. Tereny o przeznaczeniu podstawowym o symbolu **UH** i **UR** podlegają niżej wymienionym zasadom zagospodarowania:

a/ oprócz podstawowego przeznaczenia terenu dopuszcza się realizację innego rodzaju usług o charakterze komercyjnym, zieleni, urządzeń komunikacji, elementów infrastruktury technicznej, zabudowy mieszkaniowej dla właściciela,

b/ istniejące zainwestowanie pozostawia się do trwałej adaptacji i modernizacji,

c/ w odniesieniu do noworealizowanej lub modernizowanej zabudowy obowiązuje ograniczenie gabarytu do 2 kondygnacji naziemnych lub 10 m wysokości od poziomu terenu od kalenicy dachu, dostosowanie bryły budynku do architektury regionalnej i lokalnych tradycji /dach dwuspadowy, o kącie nachylenia 45 z tolerancją 10, bryła zwarta/,

d/ przeznaczenie terenu /podstawowe i dopuszczalne/ nie może wywoływać uciążliwości dla otoczenia. Ich wprowadzenie wymaga pozytywnego stanowiska Państwowego Inspektora Sanitarnego i innych kompetentnych władz tj. Wydziału Ochrony Środowiska UW.

2) podstawowe przeznaczenie terenu o symbolu **RPU** to tereny urządzeń obsługi rolnictwa. Zasady zagospodarowania terenu o symbolu **RPU**:

a/ oprócz podstawowego przeznaczenia terenu dopuszcza się realizację urządzeń produkcji rolnej i hodowlanej, usługi handlu i gastronomii, zieleni urządzoną, elementy infrastruktury technicznej i komunikacyjnej, zabudowę mieszkaniową dla właściciela, istniejące zainwestowanie pozostawia się do trwałej adaptacji i modernizację z zachowaniem w chwili przebudowy zasad i wymogów jak dla budynków nowoprojektowanych,

c/ w odniesieniu do noworealizowanej zabudowy obowiązuje ograniczenie gabarytu do 2 kondygnacji naziemnych lub do 10 m wysokości od poziomu terenu do kalenicy dachu, dostosowanie bryły budynku do architektury regionalnej i lokalnych tradycji /dach dwuspadowy o kącie nachylenia 45 stopni z tolerancją 10 stopni - bryła zwarta/.

d/ przeznaczenie podstawowe i dopuszczalne nie powinno wywoływać uciążliwości dla otoczenia. Ich wprowadzenie wymaga pozytywnego stanowiska Państwowego Inspektora Sanitarnego i władz kompetentnych w sprawach ochrony środowiska tj. Wydziału Ochrony Środowiska UW.

§ 2. Ustala się stawkę procentową od wzrostu wartości nieruchomości w związku z dokonanymi zmianami przeznaczenia terenu w wysokości 20 %.

§ 3. Wykonanie Uchwały powierza się Zarządowi Gminy Łapanów.

§ 4. Uchwała wchodzi w życie po upływie 14 dni od dnia ogłoszenia w Dzienniku Urzędowym Województwa Tarnowskiego.

**PRZEWODNICZĄCY
RADY GMINY
Jan Kulig**

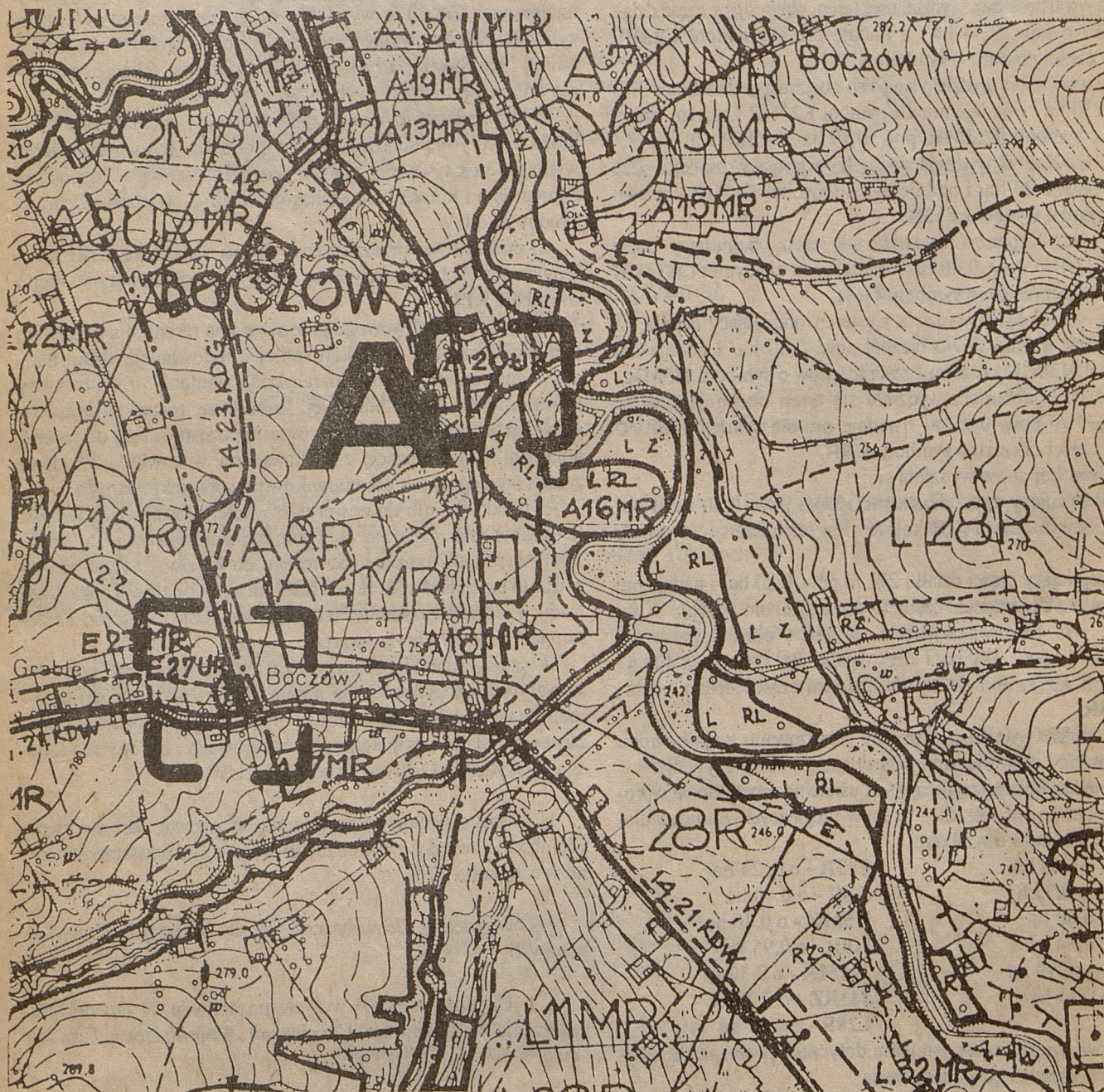
ZMIANA MIEJSCOWEGO PLANU OGÓLNEGO
ZAGOSPODAROWANIA PRZESTRZENNEGO
GM. ŁAPANÓW

Uchwała nr XVI/94/96


dnia 29 maja 1996 r.

Załącznik nr

10.1



Legenda:



- granica opracowania

A20UR, E27UR - symbol wprowadzony zmianą

Skala

1 : 10 000

Wykonał:

mgr inż. Anna Staniewicz
ARCHITEKT

opr. proj. w plan. przestrzen. nr 999/89
opr. proj. architekt. nr 147/91

31-410 Kraków, ul. Lublańska 14/10
tel. 12-71-59

Zatwierdził:

Przewodniczący
Rady Gminy w Łapanowie:

Jan Kulig

ZMIANA MIEJSCOWEGO PLANU OGÓLNEGO ZAGOSPODAROWANIA PRZESTRZENNEGO GM. ŁAPANÓW

Załącznik nr

1 1 D

Uchwała nr XVI/94/96

dnia 29 maja 1996 r.



Legenda:



- granica opracowania

B23UR, B24UH - symbol wprowadzony zmianą

Skala

1 : 10 000

Wykonał:

mgr inż. Anna Staniewicz
ARCHITEKT
pr. proj. w plan. przestrzen. nr 999/89
upr. proj. architekt. nr 147/91
11-410 Kraków, ul. Lublańska 14/10
tel. 12-71-69

Zatwierdził:

Przewodniczący
Rady Gminy w Łapanowie
Jan Kujala

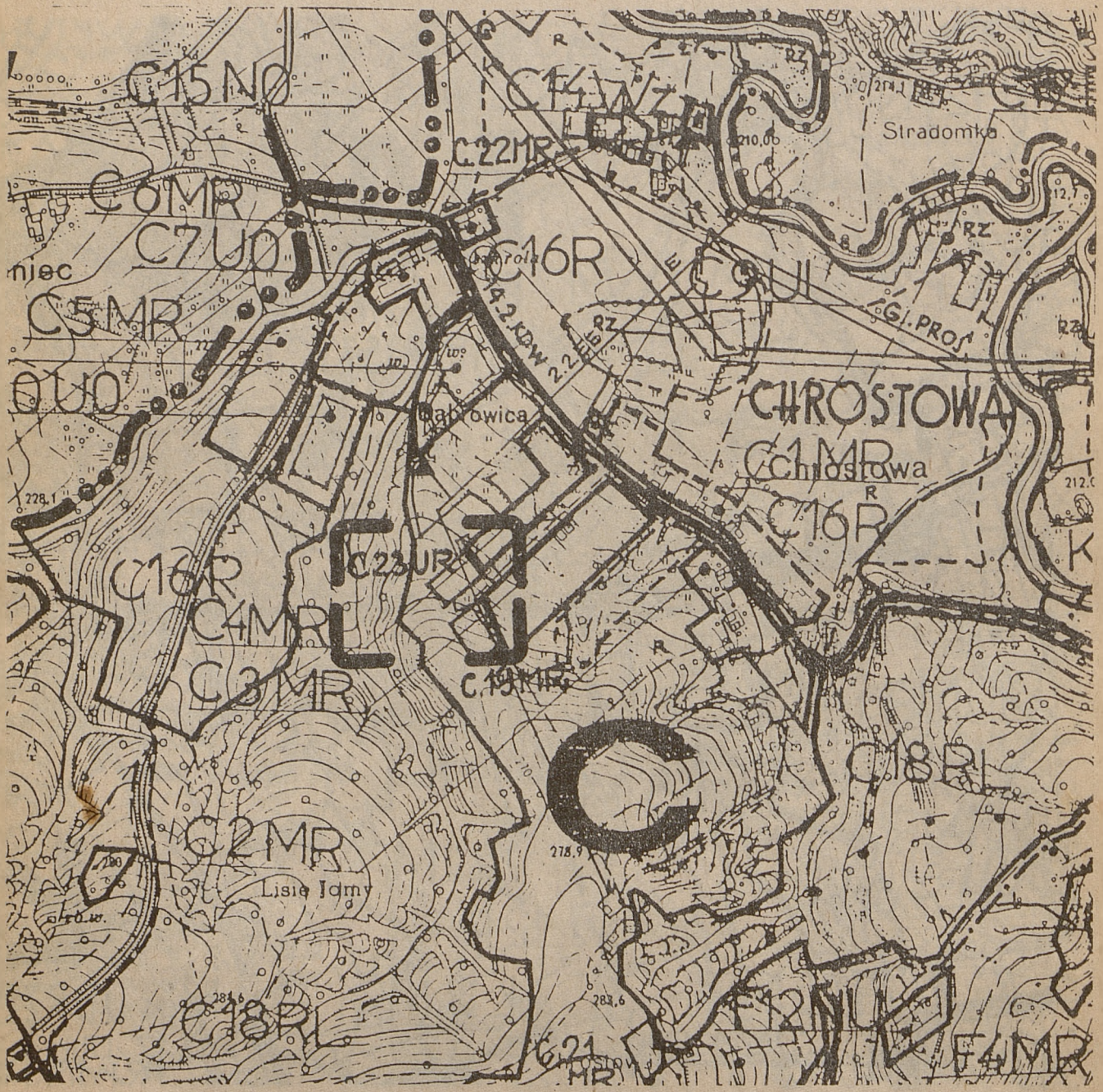
ZMIANA MIEJSCOWEGO PLANU OGÓLNEGO ZAGOSPODAROWANIA PRZESTRZENNEGO GM. ŁAPANÓW

Załącznik nr

10

Uchwała nr XVI/94/96

dnia 29 maja 1996 r.



Legenda: **[]** - granica opracowania
C23UR - symbol wprowadzony zmianą

Skala
1: 10 000

Wykonał: mgr inż. Anna Stanlewczyk
ARCHITEKT
 pr. proj. w plan. przestrzen. nr 999/89
 upr. proj. architekt. nr 147/91
 11-410 Kraków, ul. Lublańska 14/10
 tel. 12-71-89

Zatwierdził: Przewodniczący
 Rady Gminy w Łapanowie
[Signature]
 Jan Galić

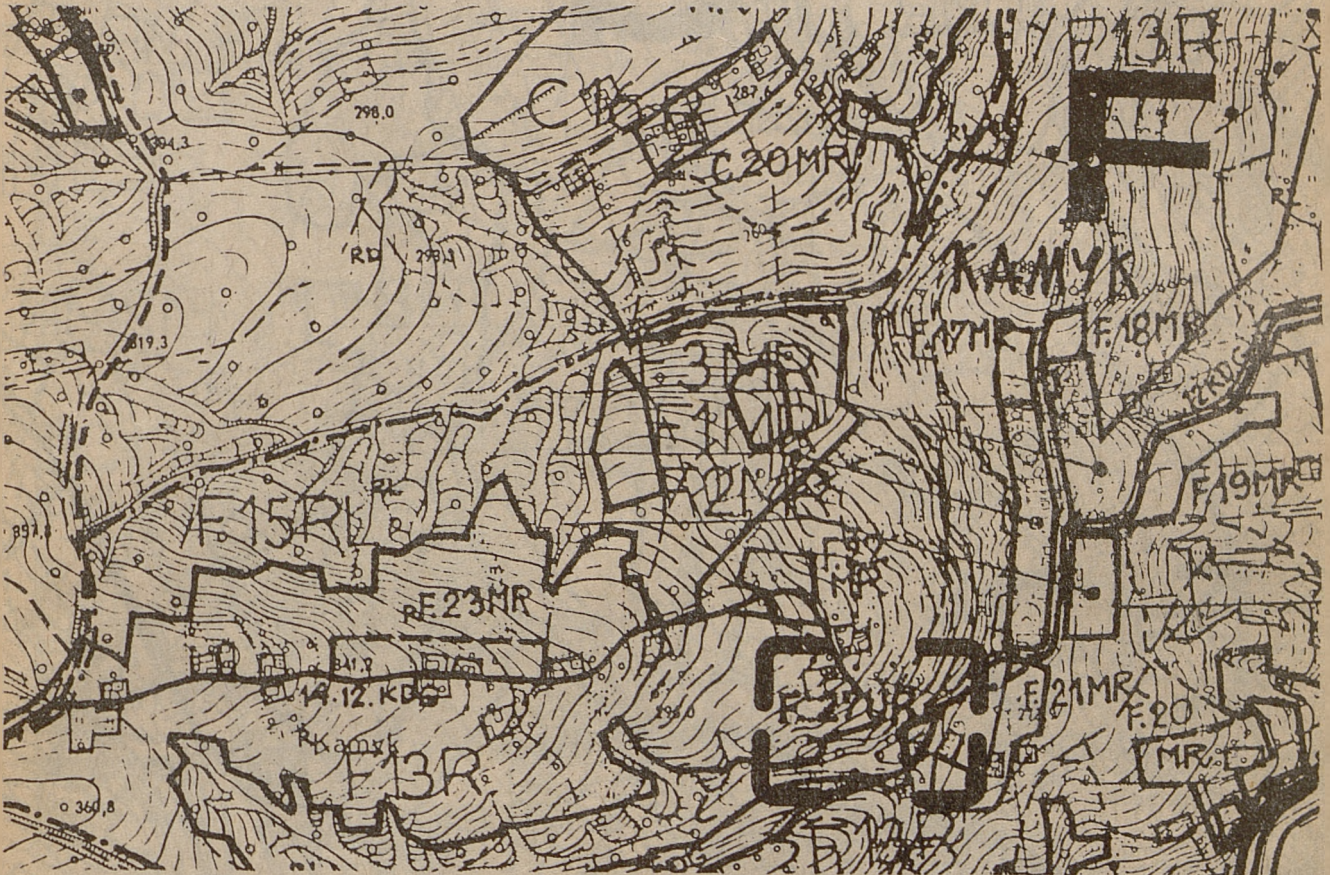
ZMIANA MIEJSCOWEGO PLANU OGÓLNEGO
ZAGOSPODAROWANIA PRZESTRZENNEGO
GM. ŁAPANÓW

Uchwała nr XVI/94/96


dnia 29 maja 1996 r.

Załącznik nr

102



Legenda:



- granica opracowania

F27UR - symbol wprowadzony zmianą

Skala

1 : 10 000

Wykonał:

mgr inż. Anna Staniewicz
ARCHITEKT
opr. proj. w plan. przestrzen. nr 999/89
opr. proj. architekt. nr 147/91
31-410 Kraków, ul. Lublańska 14/19
tel. 12-71-89

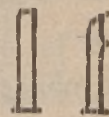
Zatwierdził:

Przewodniczący
Rady Gminy Łapanów

Jan Julia

ZMIANA MIEJSCOWEGO PLANU OGÓLNEGO ZAGOSPODAROWANIA PRZESTRZENNEGO GM. ŁAPANÓW

Załącznik nr




Uchwała nr XVI/94/96

dnia 29 maja 1996 r.



Legenda:



- granica opracowania

G14UR - symbol wprowadzony zmianą

mgr inż. Anna Staniłewicz

ARCHITEKT

pr. proj. w plan. przestrzen. nr 999/89

upr. proj. architekt. nr 147/91

1-410 Kraków, ul. Lubińska 14/18
tel. 12-71-89

Wykonał:

Zatwierdził:

Przewodniczący
Rady Gminy w Łapanowie

Skala

1 : 10 000

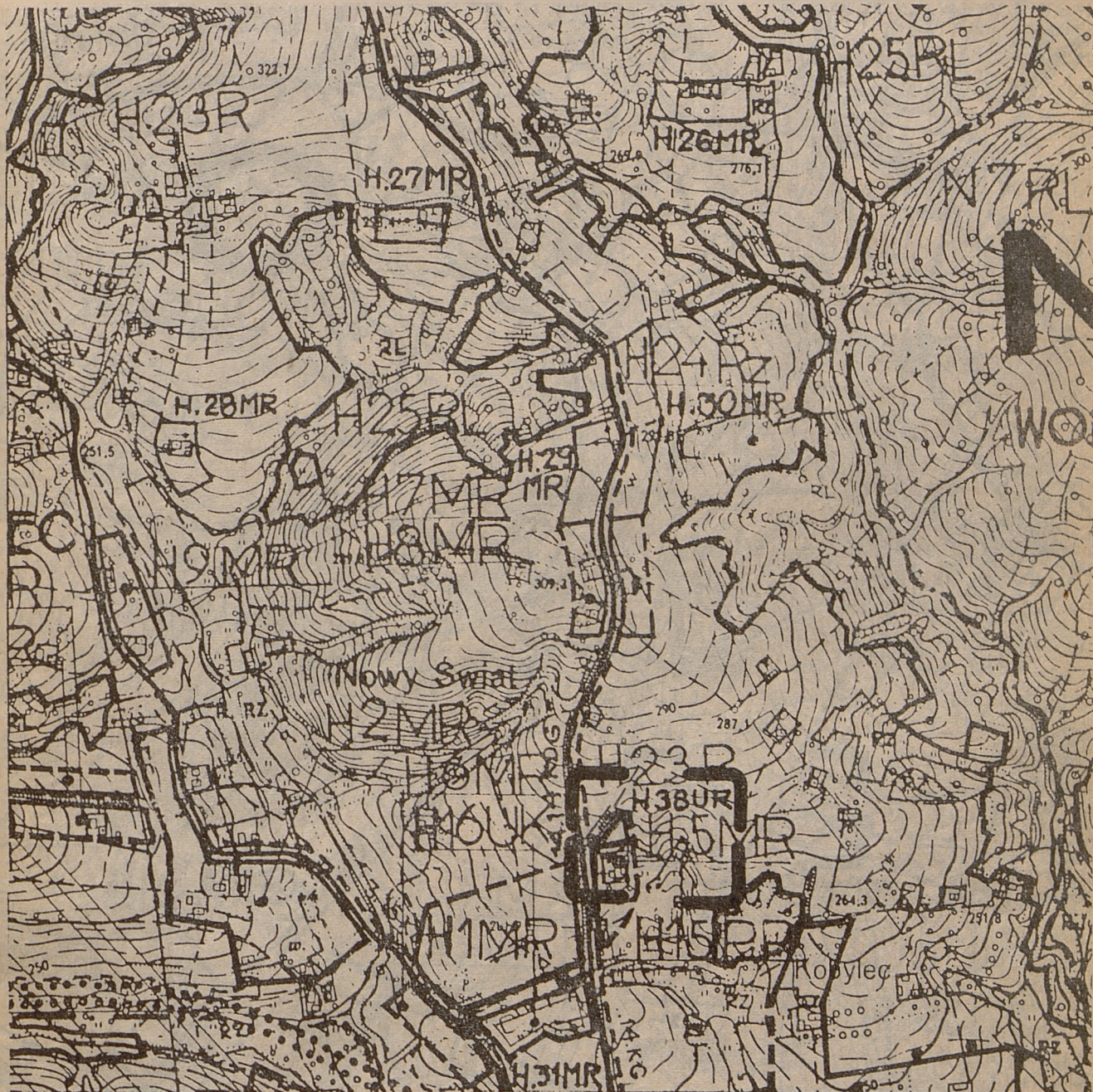
ZMIANA MIEJSCOWEGO PLANU OGÓLNEGO
ZAGOSPODAROWANIA PRZESTRZENNEGO
GM. ŁAPANÓW

Uchwała nr XVI/94/96


dnia 29 maja 1996 r.

Załącznik nr

10



Legenda:



- granica opracowania

H38UR - symbol wprowadzony zmianą

Skala

1 : 10 000

Wykonał:

mgr Inż. Anna Staniewicz
ARCHITEKT

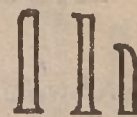
upr. proj. w plan. przestrzen. nr 999/8^c
upr. proj. architekt. nr 147/91
31-410 Kraków, ul. Lublańska 14/1^c
tel. 12-71 1 1 1 1

Zatwierdził:

Licencjonowany
Radca Gminny w Łapanowie
Jan Kuliś

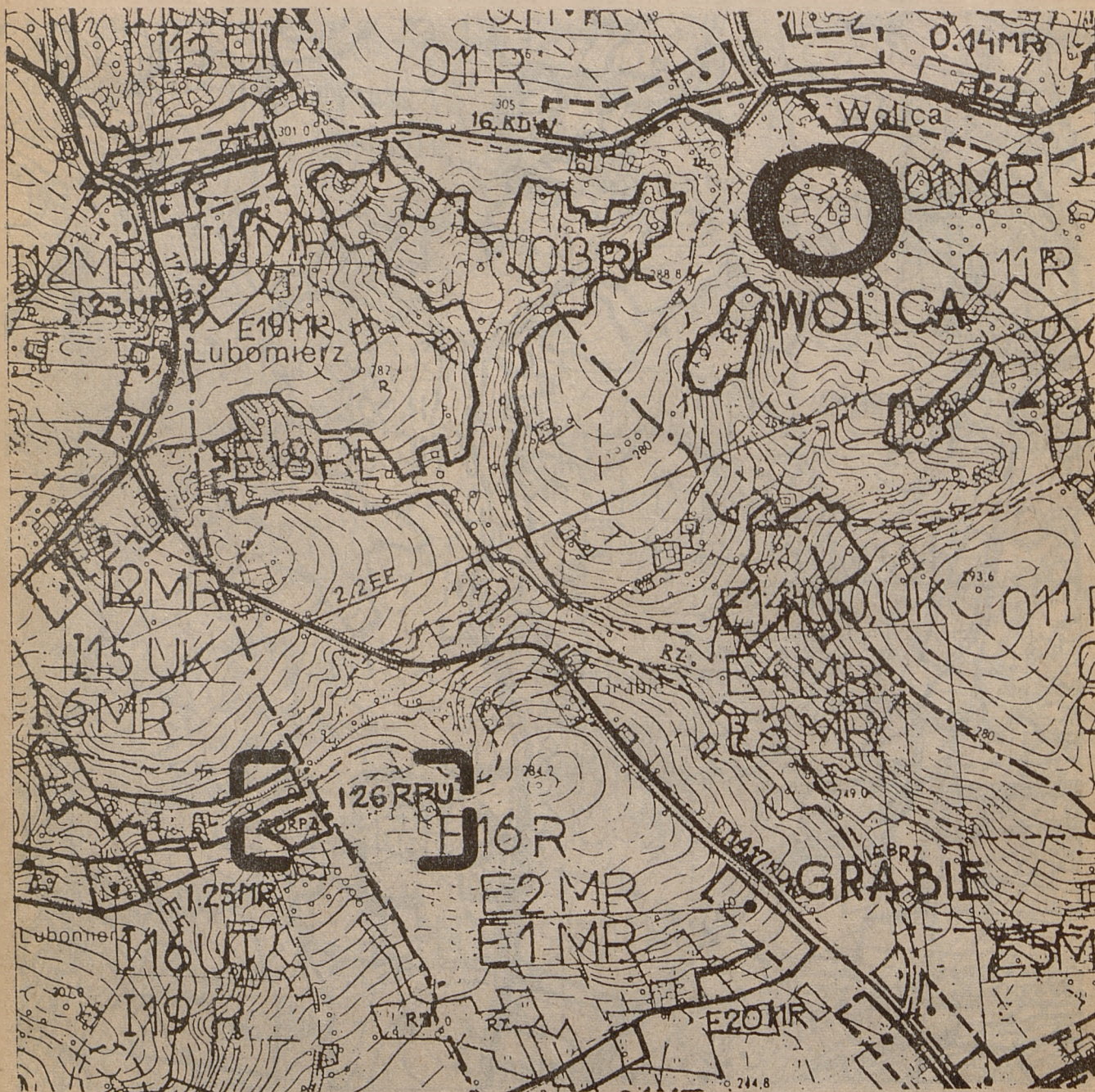
ZMIANA MIEJSCOWEGO PLANU OGÓLNEGO ZAGOSPODAROWANIA PRZESTRZENNEGO GM. ŁAPANÓW

Załącznik nr




Uchwała nr XVI/94/96

dnia 29 maja 1996 r.



Legenda:



- granica opracowania

126RPU - symbol wprowadzony zmianą

Skala

1 : 10 000

Wykonał:

mgr inż. Anna Sianiewicz

ARCHITEKT

opr. proj. w plan. przestrzen. nr 999/89

opr. proj. architekt. nr 147/91

31-410 Kraków, ul. Lublańska 14/10

tel. 12-71-89


Zatwierdził:

przewodniczący
Rady Gminy w Łapanowie

Jan Kubiś

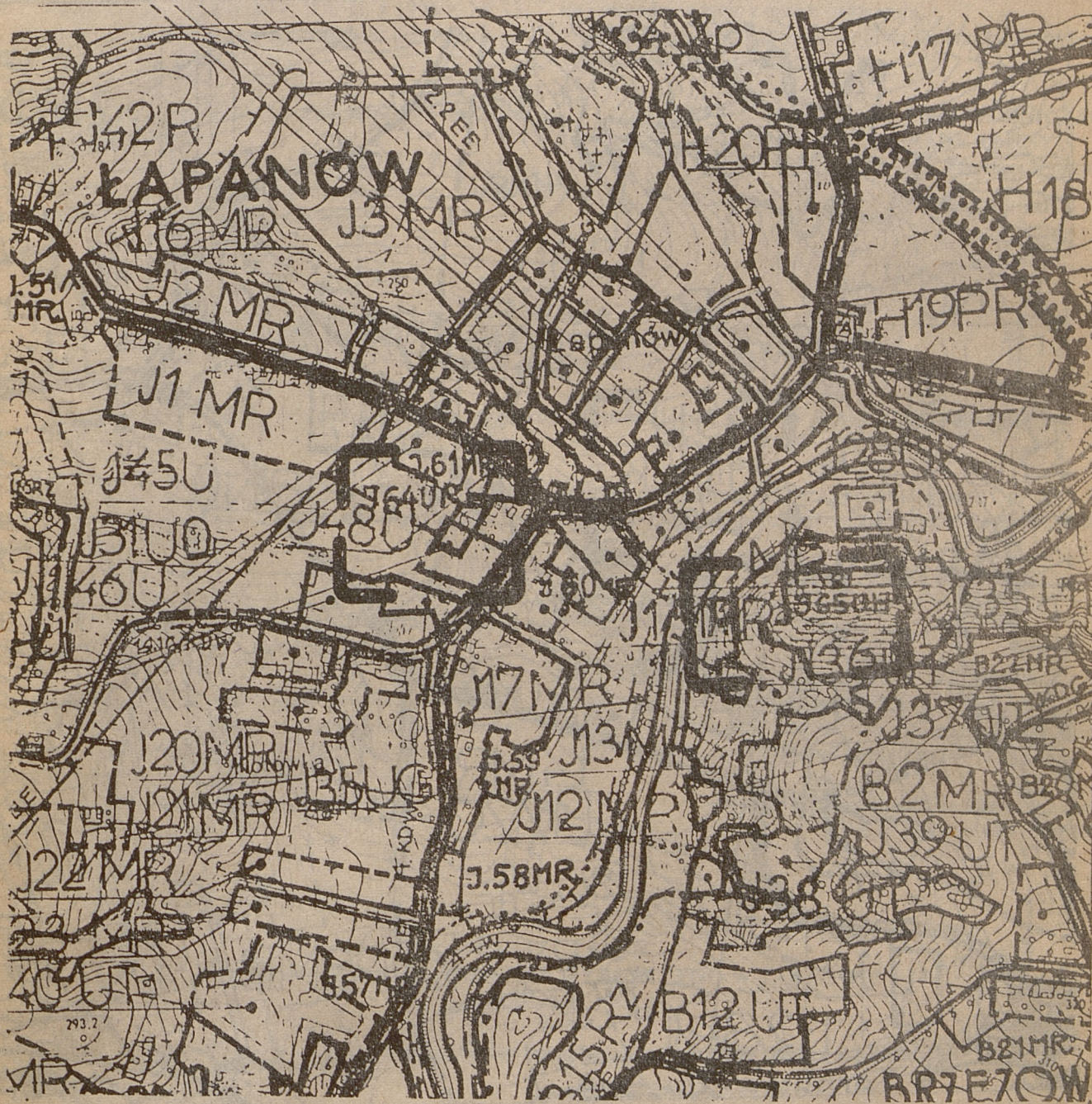
ZMIANA MIEJSCOWEGO PLANU OGÓLNEGO
ZAGOSPODAROWANIA PRZESTRZENNEGO
GM. ŁAPANÓW

Załącznik nr




Uchwała nr XVI/94/96

dnia 29 maja 1996 r.



Legenda:



- granica opracowania

J64UR, J65UH - symbol wprowadzony zmianą

Skala

1.: 10 000

Wykonał:

mgr inż. Anna Staniewicz
ARCHITEKT

pr. proj. w plan. przestrzen. nr 999/89
upr. proj. architekt. nr 147/91
11-410 Kraków, ul. Lublańska 14/10
tel. 12-71-89

Zatwierdził:

Przewodniczący
Rady Gminy w Łapanowie

Jan Kuliś

145.

**UCHWAŁA Nr XIX/111/96
RADY GMINY w Żyrakowie
z dnia 21 czerwca 1996 r.
w sprawie zmian w Statucie Gminy Żyraków.**

Na podstawie art. 18, ust. 2, pkt. 1 ustawy z dnia 8 marca 1990 r. o samorządzie terytorialnym (Dz. U. z 1996 r. Nr 13, poz. 74 z p. zm.) - Rada Gminy w Żyrakowie, uchwała co następuje:

§ 1. W rozdziale III - Organy Wykonawcze, w § 14 ust. 2 Statutu otrzymuje brzmienie:

„2. W skład Zarządu Gminy wchodzi: Wójt, jako Przewodniczący Zarządu, nieetatowy Zastępca Przewodniczącego Zarządu oraz pięciu nieetatowych Członków Zarządu.”

§ 2.1. Uchwała podlega ogłoszeniu na tablicach ogłoszeń Gminy i wchodzi w życie z dniem ogłoszenia.

2. Uchwała podlega ogłoszeniu w Dzienniku Urzędowym Województwa Tarnowskiego.

**PRZEWODNICZĄCY
RADY GMINY
inż. Zbysław Rokita**

146.

**Obwieszczenie
WOJEWÓDZKIEGO KOMISARZA WYBORCZEGO W TARNOWIE
z dnia 16 grudnia 1996 r.**

w sprawie ogłoszenia wyników głosowania i wyborów uzupełniających do Rady Miejskiej w Tuchowie.

Na podstawie art. 102 ustawy z dnia 8 marca 1990 r. - Ordynacja wyborcza do rad gmin (Dz. U. z 1996 r. Nr 84, poz. 387) podaję do wiadomości, co następuje:

1. Wybory uzupełniające do Rady Miejskiej w Tuchowie w okręgu wyborczym Nr 12, przeprowadzono w dniu 15 grudnia 1996 r.

2. Obwodowa Komisja Wyborcza Nr 2 w Burzynie powołana dla przeprowadzenia głosowania w wyborach uzupełniających w okręgu wyborczym Nr 12, ustaliła, co następuje:

a/ liczba uprawnionych do głosowania	- 471
b/ liczba oddanych głosów	- 157
c/ liczba głosów nieważnych	- 2
d/ liczba głosów ważnych	- 155

e/ liczba głosów ważnych bez dokonania wyboru - 0

f/ poszczególni kandydaci otrzymali następującą liczbę głosów ważnych:

1. Dawid Andrzej	- 9
2. Dudek Karol Jan	- 92
3. Wesołowski Andrzej Franciszek	- 54

3. Na podstawie protokołu głosowania Miejska Komisja Wyborcza w Tuchowie stwierdziła, że w wyniku wyborów uzupełniających do Rady Miejskiej w Tuchowie w okręgu wyborczym Nr 12 - **radnym został wybrany Pan DUDEK Karol Jan.**

**Wojewódzki Komisarz Wyborczy:
mgr Edward STUDZIŃSKI**

147.

**OBWIESZCZENIE
WOJEWÓDZKIEGO KOMISARZA WYBORCZEGO W TARNOWIE
z dnia 16 grudnia 1996 r.**

w sprawie ogłoszenia wyników wyborów uzupełniających do Rady Gminy w Iwkowej.

Na podstawie art. 102 ustawy z dnia 8 marca 1990 r. - Ordynacja wyborcza do rad gmin (Dz. U. z 1996 r. Nr 84, poz. 387) - podaję do wiadomości wyniki wyborów uzupełniających do Rady Gminy w Iwkowej, w okręgu wyborczym Nr 18.

Stwierdzam, że w ustawowo określonym terminie zgłoszono i zarejestrowano tylko jednego kandydata na radnego - Panią Stanisławę Włudyka.

W związku z tym na podstawie art. 110 ust. 3 Ordynacji wyborczej do rad gmin - głosowania nie przeprowadzono, a za

wybraną radnym Rady Gminy w Iwkowej w okręgu wyborczym Nr 18 - uznano Panią Stanisławę Włudyka.

Załącznikiem do niniejszego obwieszczenia jest protokół wyników wyborów uzupełniających w okręgu wyborczym Nr 18 sporządzonym przez Gminną Komisję Wyborczą w Iwkowej, w dniu 15 grudnia 1996 r. *)

**Wojewódzki Komisarz Wyborczy:
mgr Edward STUDZIŃSKI**

*) załącznika nie publikuje się

148.
OBWIESZCZENIE
WOJEWÓDZKIEGO KOMISARZA WYBORCZEGO W TARNOWIE
z dnia 16 grudnia 1996 r.

w sprawie ogłoszenia wyników wyborów uzupełniających do Rady Gminy w Trzcianie.

Na podstawie art. 102 ustawy z dnia 8 marca 1990 r. - Ordynacja wyborcza do rad gmin (Dz. U. z 1996 r. Nr 84, poz. 387) - podaję do wiadomości wyniki wyborów uzupełniających do Rady Gminy w Trzcianie, w okręgu wyborczym Nr 10.

Stwierdzam, że w ustawowo określonym terminie zgłoszono i zarejestrowano tylko jednego kandydata na radnego - Pana Kazimierza Cieślę.

W związku z tym na podstawie art. 110 ust. 3 Ordynacji wyborczej do rad gmin - głosowania nie przeprowadzono, a za wybra-

nego radnym Rady Gminy w Trzcianie w okręgu wyborczym Nr 10 - **uznano Pana Kazimierza Cieślę.**

Załącznikiem do niniejszego obwieszczenia jest protokół wyników wyborów uzupełniających w okręgu wyborczym Nr 10 sporządzonym przez Gminną Komisję Wyborczą w Trzcianie, w dniu 15 grudnia 1996 r. *)

Wojewódzki Komisarz Wyborczy:
mgr Edward STUDZIŃSKI

*) załącznika nie publikuje się

Wydawca: Wojewoda Tarnowski
Redakcja: Biuro Prawne w Wydziale Organizacyjno - Prawnym
Urzędu Wojewódzkiego w Tarnowie, ul. Narutowicza 38, tel. 21-41-95.
Redaktor Naczelny: Alicja Krakowska-Musiał

Tłoczono z polecenia Wojewody Tarnowskiego z dnia 23 grudnia 1996 r.
w Zakładzie Obsługi Urzędu Wojewódzkiego zam. 200 szt.
