



DZIENNIK URZĘDOWY WOJEWÓDZTWA TARNOBRZESKIEGO

Tarnobrzeg, dnia 30 kwietnia 1997 r.

ISSN 0239 – 8389

Nr 8

Poz:
Treść:

ROZPORZĄDZENIA WOJEWODY TARNOBRZESKIEGO

- 102 – Nr 4 Wojewody Tarnobrzeskiego z dnia 7 kwietnia 1997 r. w sprawie uznania za zespół przyrodniczo-krajobrazowy 264
- 103 – Nr 5 Wojewody Tarnobrzeskiego z dnia 16 kwietnia 1997 r. w sprawie zatwierdzenia planów ochrony Zespołu Parków Krajobrazowych Gór Świętokrzyskich w części dotyczącej Jeleniowskiego Parku Krajobrazowego, położonej na obszarze województwa tarnobrzeskiego 264
- 104 – Nr 6 z Wojewody Tarnobrzeskiego z dnia 17 kwietnia 1997 r. w sprawie zniesienia ochrony tworów przyrody uznanych za pomniki przyrody 264
- 105 – Nr 7 Wojewody Tarnobrzeskiego z dnia 17 kwietnia 1997 r. w sprawie zwalczania wścieklizny u zwierząt 265

POROZUMIENIA

- 106 – zawarte w dniu 17 marca 1997 r. pomiędzy Wojewodą Tarnobrzeskim a Zarządem Gminy w Wilczycach w sprawie realizacji zadań na drogach wojewódzkich zamiejskich 266
- 107 – zawarte w dniu 24 marca 1997 r. pomiędzy Wojewodą Tarnobrzeskim a Zarządem Gminy w Pysznicy w sprawie realizacji zadań na drogach wojewódzkich zamiejskich 267
- 108 – zawarte w dniu 24 marca 1997 r. pomiędzy Wojewodą Tarnobrzeskim a Zarządem Miasta i Gminy w Ożarowie w sprawie realizacji zadań na drogach wojewódzkich zamiejskich 267
- 109 – zawarte w dniu 26 marca 1997 r. pomiędzy Wojewodą Tarnobrzeskim a Zarządem Gminy w Zaleszanych w sprawie realizacji zadań na drogach wojewódzkich zamiejskich 269
- 110 – zawarte w dniu 27 marca 1997 r. pomiędzy Wojewodą Tarnobrzeskim a Zarządem Miejskim w Staszowie w sprawie realizacji zadań na drogach wojewódzkich zamiejskich 270
- 111 – zawarte w dniu 3 kwietnia 1997 r. pomiędzy Wojewodą Tarnobrzeskim a Zarządem Gminy w Majdanie Królewskim w sprawie realizacji zadań na drogach wojewódzkich zamiejskich 271
- 112 – zawarte w dniu 3 kwietnia 1997 r. pomiędzy Wojewodą Tarnobrzeskim a Zarządem Miasta i Gminy w Opatowie w sprawie realizacji zadań na drogach wojewódzkich zamiejskich 272
- 113 – zawarte w dniu 3 kwietnia 1997 r. pomiędzy Wojewodą Tarnobrzeskim a Zarządem Gminy w Bojanowie w sprawie realizacji zadań na drogach wojewódzkich zamiejskich 273
- 114 – zawarte w dniu 4 kwietnia 1997 r. pomiędzy Wojewodą Tarnobrzeskim a Zarządem Miasta i Gminy Anapol w sprawie realizacji zadań na drogach wojewódzkich zamiejskich 274
- 115 – zawarte w dniu 4 kwietnia 1997 r. pomiędzy Wojewodą Tarnobrzeskim a Zarządem Gminy w Gościeradowie w sprawie realizacji zadań na drogach wojewódzkich zamiejskich 275
- 116 – zawarte w dniu 10 kwietnia 1997 r. pomiędzy Wojewodą Tarnobrzeskim a Zarządem Miasta i Gminy Nowa Dęba w sprawie realizacji zadań na drogach wojewódzkich zamiejskich 276
- 117 – zawarte w dniu 28 kwietnia 1997 r. pomiędzy Kierownikiem Urzędu Rejonowego w Staszowie a Zarządem Miejskim w Staszowie 276

UCHWAŁY RAD GMIN

- 118 – Nr XVII/109/97 Rady Gminy w Bojanowie z dnia 26 marca 1997 roku w sprawie dokonania IV zmiany w miejscowym planie ogólnym zagospodarowania przestrzennego gminy Bojanów 278
- 119 – Nr XXXIII/278/97 Rady Miejskiej w Nisku z dnia 3 kwietnia 1997 roku w sprawie wygaśnięcia mandatu radnego w okręgu wyborczym Nr 12 387

OBWIESZCZENIA WOJEWÓDZKIEGO KOMISARZA WYBORCZEGO W TARNOBRZEGU

- 120 – z dnia 21 kwietnia 1997 roku o podaniu do publicznej wiadomości wyników głosowania i wyników wyborów uzupełniających do Rady Miejskiej w Sandomierzu 387

POZ. 102
ROZPORZĄDZENIE NR 4
Wojewody Tarnobrzeskiego
z dnia 7 kwietnia 1997 r.

w sprawie uznania za zespół przyrodniczo-krajobrazowy

Na podstawie art. 31 ust. 1, art. 32 ustawy z dnia 16 października 1991 r. o ochronie przyrody (Dz. U. Nr 114 poz. 492 z 1992 r. Nr 54 poz. 254 z 1994 r. Nr 84 poz. 415 i z 1995 r. Nr 147 poz. 713 oraz z 1996 r. Nr 91 poz. 491) w związku z art. 20 ust. 1 pkt. 1 i art. 21 ustawy z dnia 22 marca 1990 r. o terenowych organach rządowej administracji ogólnej (Dz. U. Nr 21 poz. 123 z 1991 r. Nr 34 poz. 199 i Nr 75 poz. 328 zm. z 1995 r. Nr 74 poz. 368 oraz z 1996 r. Nr 106 poz. 498)

zarządza się, co następuje:

§ 1

Uznaje się za zespół przyrodniczo-krajobrazowy pod nazwą „Podgrodzie”, teren o powierzchni 8,70 ha, położony w miejscowości Podgrodzie gm. Ćmielów, na działkach nr 161 i 234. Obszar ten stanowi wschodnie zbocze doliny rzeki Kamiennej, zbudowane z wapieni górnourajskich, gdzie występują stanowiska roślinności kserotermicznej z udziałem gatunków rzadkich i chronionych oraz ruiny średniowiecznej budowli warownej górującej nad doliną.

§ 2

1. Na obszarze, o którym mowa w § 1 zabrania się:
 - 1) eksploatacji kopalni, wykonywania robót ziemnych i budowlanych,
 - 2) niszczenia form skałkowych poprzez rozbijanie, rozsadzanie i przemieszczanie bloków skalnych, rycie napisów na ścianach,
 - 3) wdrapywanie się na ścianki skalne, umieszczanie na ska-

- łach urządzeń wspinaczkowych, z wyjątkiem dróg wspinaczkowych już wyznaczonych i zaakceptowanych przez Wojewódzkiego Konserwatora Przyrody,
 - 4) niszczenia roślinności, zbierania ziół, nasion, owoców i kwiatów, z wyjątkiem planowanego, uzgodnionego z Wojewódzkim Konserwatorem Przyrody usuwania drzew i krzewów,
 - 5) palenia ognisk i wypalania trawa,
 - 6) niszczenia i rozbierania murów zabytkowego zamku,
 - 7) prowadzenia prac wykopaliskowych bez zezwolenia Wojewódzkiego Konserwatora Zabytków,
 - 8) składowania odpadów i zanieczyszczeń w obrębie zespołu (w tym w jaskiniach, szczelinach i schroniskach skalnych) oraz powyżej na wysoczyźnie, jeżeli zagraża to jego skażeniem.
2. Zakazy, o których mowa w ust. 1 nie dotyczą wykonywania zabiegów ochronnych i pielęgnacyjnych za zgodą Wojewody.

§ 3

Wykonanie rozporządzenia powierza się Wojewódzkiemu Konserwatorowi Przyrody.

§ 4

Rozporządzenie podlega opublikowaniu w Dzienniku Urzędowym Województwa Tarnobrzeskiego i wchodzi w życie po upływie 14 dni od daty jego ogłoszenia.

WOJEWODA
Paweł Stawowy

POZ. 103
ROZPORZĄDZENIE NR 5
Wojewody Tarnobrzeskiego
z dnia 16 kwietnia 1997 r.

w sprawie zatwierdzenia planów ochrony Zespołu Parków Krajobrazowych
Gór Świętokrzyskich w części dotyczącej Jeleniowskiego Parku Krajobrazowego
położonej na obszarze województwa Tarnobrzeskiego

Na podstawie art. 24 ust. 9 ustawy z dnia 16 października 1991 r. o ochronie przyrody (Dz. U. Nr 114 poz. 492, z 1992 r. Nr 54 poz. 254, z 1994 r. Nr 89 poz. 415, z 1995 r. Nr 147, poz. 713 i z 1996 r. Nr 91 poz. 491) oraz art. 20 ust. 1 pkt. 1, art. 21 i art. 24 ustawy z dnia 22 marca 1990 r. o terenowych organach rządowej administracji ogólnej (Dz. U. Nr 21 poz. 123, z 1991 r. Nr 75 poz. 328, z 1995 r., Nr 74 poz. 368 i z 1996 r. Nr 106 poz. 498)

zarządza się, co następuje:

§ 1

Zatwierdza się plan ochrony dla Zespołu Parków Krajobrazowych Gór Świętokrzyskich w części dotyczącej Jeleniowskiego Parku Krajobrazowego położonej na obszarze województwa Tarnobrzeskiego. Stanowi on wraz z mapą w skali 1:50 000 załącznik Nr 1 do niniejszego rozporządzenia.

§ 2

Ustalenia planu ochrony wymienionego w § 1 rozporządzenia

obowiązują przy określeniu i realizacji zasad gospodarowania na terenach Zespołu Parków Krajobrazowych Gór Świętokrzyskich w części dotyczącej Jeleniowskiego Parku Krajobrazowego, położonej na obszarze województwa tarnobrzeskiego oraz są wiążące przy sporządzaniu miejscowych planów zagospodarowania przestrzennego dla tych obszarów.

§ 3

Wykonanie rozporządzenia powierza się Wojewódzkiemu Konserwatorowi Przyrody w Tarnobrzegu.

§ 4

Rozporządzenie podlega opublikowaniu w Dzienniku Urzędowym Województwa Tarnobrzeskiego i wchodzi w życie po upływie 14 dni od daty jego ogłoszenia.

WOJEWODA
Paweł Stawowy

POZ. 104
Rozporządzenie Nr 6
Wojewody Tarnobrzeskiego
z dnia 17 kwietnia 1997 r.

w sprawie zniesienia ochrony tworów przyrody uznanych za pomniki przyrody

Na podstawie art. 28 art. 32 ustawy z dnia 16 października 1991 r. o ochronie przyrody (Dz. U. Nr 114 poz. 492, z 1992 r. Nr 54 poz. 254, z 1994 r. Nr 89 poz. 415, z 1995 r. Nr 147 poz. 713

i 1996 r. Nr 91 poz. 491) w związku z art. 20 ust. 1 pkt. 1 i pkt. 1 art. 21 ustawy z dnia 22 marca 1990 r. o terenowych organach rządowej administracji ogólnej (Dz. U. Nr 21 poz. 123 z

1991 r. Nr 34 poz. 199 i Nr 75 poz. 328 zm. z 1995 r. Nr 74 poz. 368 z 1996 r. Nr 106 poz. 498)

zarządza się, co następuje:

§ 1

znosi się ochronę następujących tworów przyrody:

L.p. Nr ew.	130 207 – aleja	206 75	249 95 – aleja	288 34
Gatunek drzewa	Klon pospolity	Wiąz szypułkowy	Kasztanowiec biały	Klon jesionolistny
Obwód w cm	200	300	300	345
Wysokość w m	23,0	21,0	20,0	19,0
Własność	Skarb Państwa	Skarb Państwa	własność prywatna	własność prywatna
Użytkownik	Szkoła Podstawowa, Państwowy Dom Opieki Społecznej	Szkoła Podstawowa w Głazowie	Dariusz Kozłowski	Władysław Ofiara
Gmina miejscowość	Gościeradów Gościeradów	Obrazów Głazów	Samborzec Ostrołęka	Wojciechowice Bidziny
Oddział Pododdział	– –	– –	działka nr 171	działka nr 253/1
Bliższe określenie położenia	Dawna aleja dojazdowa do połacu w Gościera- dowie, na terenie szkoły	Drzewo rośnie w podwor- skim parku po poł. stronie dworku obecnie szkoła	Drzewo rośnie na terenie podworskiego parku	Drzewo rośnie przy drodze wojewódzkiej przez wieś, obok domu nr 122

uznanych za pomniki przyrody na mocy zarządzenia Nr 34 Wojewody Tarnobrzeskiego z dnia 30 grudnia 1988 r. (Dz. U. Nr 1 poz. 2 z 1989 r.) l.p. 130, l.p. 206, l.p. 249 oraz l.p. 288.

L.p. Nr ew.	– 22
Gatunek drzewa	Dąb szypułkowy
Obwód w cm	460
Wysokość w m	20,0
Własność	Skarb Państwa
Użytkownik	Urząd Gminy
Gmina miejscowość	Staszów Wiśniowa
Oddział Pododdział	– –
Bliższe określenie położenia	Drzewo rośnie na skrzy- żowaniu drogi z szosą ze Smerdyny do Bogorii, na wprost parku

uznanego za pomnik przyrody na mocy zarządzenia Wojewody Kieleckiego Nr 117 z 10 kwietnia 1958 r. który ujęty jest w Rejestrze Pomników Przyrody Wojewódzkiego Konserwatora Przyrody w Tarnobrzegu pod poz. 22.

§ 2

Wykonanie rozporządzenia powierza się Wojewódzkiemu Konserwatorowi Przyrody.

§ 3

Rozporządzenie podlega opublikowaniu w Dzienniku Urzędowym Województwa Tarnobrzeskiego i wchodzi w życie po upływie 14 dni od daty jego ogłoszenia.

WOJEWODA
Paweł Stawowy

POZ. 105

Rozporządzenie Nr 7
Wojewody Tarnobrzeskiego
z dnia 17 kwietnia 1997 r.

w sprawie zwalczania wścieklizny u zwierząt

Na podstawie art. 25, 26, 69, 70, 71 oraz 98 rozporządzenia Prezydenta Rzeczypospolitej z dnia 22.08.1927 r. o zwalczaniu zaraźliwych chorób zwierzęcych (Dz. U. Nr 77 poz. 673, Nr 114 poz. 975, 1928 r. Nr 26 poz. 229, 1932 r. Nr 26 poz. 229, Nr 60 poz. 573, Nr 67 poz. 622, 1934 r. Nr 110 poz. 976, 1938 r. Nr 27 poz. 245, 1948 r. Nr 49 poz. 373, 1951 r. Nr 1 poz. 4, 1975 r. Nr 17 poz. 94, 1990 r. Nr 34 poz. 198, 1995 r. Nr 141 poz. 692, 1996 r. Nr 156 poz. 773) w związku z § 339 rozporządzenia Ministra Rolnictwa z dnia 9.01.1928 r. w sprawie wykonania rozporządzenia o zwalczaniu zaraźliwych chorób zwierzęcych (Dz. U. Nr 19 poz. 167, sprostowanie 1928 r. Nr 76 poz. 686, zm. 1933 r. Nr 7 poz. 45, Nr 58 poz. 435, 1936 r. Nr 50 poz. 360, 1948 r. Nr 32 poz. 217, 1950 r. Nr 2 poz. 15, 1959 r., Nr 34 poz. 208) po stwierdzeniu wścieklizny u lisów na terenie miejscowości: Grębów – Sokół, Grębów – Zapolek, Krawce i Zabrze Górne w gminie Grębów

zarządza się, co następuje:

§ 1

Za okręg zagrożony wścieklizną uznaje się tereny miejscowości Grębów z przysiółkami, Zabrze Górne, Wydrza i Krawce w gminie Grębów.

§ 2

W okręgu zagrożonym wścieklizną nakazuje się:

1. przechowywanie zwłok zwierząt padłych lub dobitych z powodu podejrzenia wścieklizny w miejscach odosobnionych z zachowaniem koniecznych środków ostrożności tj. nie dotykać gołymi rękami do czasu zbadania przez urzędowego lekarza weterynarii
2. natychmiastowe zgłaszanie służbie zdrowia i rządowej służbie weterynaryjnej wypadków pogryzienia i podrapania lu-

- dzi przez zwierzęta wolnożyjące lub zwierzęta domowe
3. likwidacja przez upoważnione do wykonywania polowań Koła Łowieckie walęsających się psów i kotów na obrzeżach wymienionych miejscowości, a terenach polnych i leśnych walęsające się psy i koty jak również zwierzęta wolnożyjące opuszczające swoje ostoje i nienormalnie zachowujące się
 4. umieszczenie na drogach wiodących na tereny okręgu zagrożonego tablic z napisem ostrzegawczym „Wściekliczna - okręg zagrożony - unikać kontaktu ze zwierzętami wolnożyjącymi”
 5. trzymanie psów na uwięzi, a prowadzenie tylko w kagańcach i na smyczy
 6. poddanie ochronnemu szczepieniu przeciw wścieklicznie wszystkich psów powyżej 2-ch miesięcy życia, które nie posiadają aktualnych szczepień i zalecam poddać temu szczepieniu również koty
 7. natychmiastowe zgłaszanie do indywidualnie praktykujących lekarzy weterynarii lub państwowej służby weterynaryjnej tel. 822-27-52 Tarnobrzeg przypadków pogryzienia zwierząt domowych przez zwierzęta wolnożyjące.

§ 3

W okręgu zagrożonym zakazują:

1. otwierania zwłok i zdejmowania skór ze zwierząt padłych lub zabitych
2. wwożenia i wywożenia psów i kotów bez zezwolenia państwowej służby weterynaryjnej

§ 4

Wykonanie rozporządzenia powierzam Wójtowi Gminy Grębów i Wojewódzkiemu Lekarzowi Weterynarii w Tarnobrzegu.

§ 5

Kto wbrew zakazom i nakazom określonym w nin. rozporządzeniu nie wykonuje ciężących na nim obowiązków podlega karze grzywny. Orzekanie następuje w trybie przepisów o postępowaniu w sprawach o wykroczenia.

§ 6

Rozporządzenie wchodzi w życie z dniem ogłoszenia poprzez rozplakatowanie w formie obwieszczeń na terenie gminy Grębów oraz podlega opublikowaniu w Dzienniku Urzędowym Województwa Tarnobrzieskiego.

WOJEWODA
Paweł Stawowy

POZ. 106 POROZUMIENIE

zawarte w dniu 17 marca 1997 r.

pomiędzy Wojewodą Tarnobrzieskim a Zarządem Gminy w Wilczycach w sprawie realizacji zadań na drogach wojewódzkich zamiejskich

Na podstawie art. 8 ust. 1 ustawy z dnia 22 marca 1990 roku o terenowych organach rządowej administracji ogólnej (Dz. U. Nr 21 poz. 123, zm. 1991 r. Nr 75 poz. 328, 1995 r. Nr 74 poz. 368, 1996 r. Nr 106 poz. 498), w związku z art. 8 ust. 2 ustawy z dnia 8 marca 1990 roku o samorządzie terytorialnym (tekst jednolity Dz. U. Nr 13 z roku 1996, poz. 74, zm. 1996 r. Nr 58 poz. 261, Nr 106 poz. 496, Nr 132 poz. 622) - strony zawierające porozumienie

postanawiają, co następuje:

§ 1

Wojewoda Tarnobrzieski zwany dalej „organem powierzającym” powierza Zarządowi Gminy w Wilczycach zwanemu dalej „podmiotem przejmującym” prowadzenie w jego imieniu funkcji inwestora zadania/ń p.n.:

- Odnowa nawierzchni brukowcowej i tłuczniowej masą mineralno-asfaltową na drodze wojewódzkiej Nr 42156 Jakubowice - Kleczanów na odcinku w Pęczynach od 7 + 390 do 8 + 146.

§ 2

Zakres rzeczowy, lokalizację i technologię robót w/w zadania podmiot przejmujący ustali w porozumieniu z Urzędem Wojewódzkim w Tarnobrzegu oraz Zarządem Dróg w Opatowie wg wzoru protokołu stanowiącego załącznik do porozumienia.

§ 3

Na realizację zadania/ń jak wyżej organ powierzający przeznacza 55.000,00 zł, natomiast podmiot przejmujący 55.000,00 zł.

§ 4

Organ powierzający przekaże środki finansowe w kwocie jak wyżej na konto podmiotu przejmującego w m-cu lipcu br. po zakończeniu i odbiorze końcowym zadania, przeprowadzonym z udziałem Urzędu Wojewódzkiego w Tarnobrzegu i Zarządu Dróg w Opatowie.

§ 5

Porozumienie nie stanowi podstawy do zaciągania w imieniu

organu powierzającego zobowiązań przekraczających kwotę środków wydzielonych przez ten organ, w wysokości określonej w § 3.

§ 6

Podmiot przejmujący dokona wyboru wykonawcy robót zgodnie z ustawą z dnia 10 czerwca 1994 roku o zamówieniach publicznych.

§ 7

Podmiot przejmujący odpowiada za zgodne z prawem prowadzenie powierzonych spraw oraz sprawną organizację ich załatwiania.

§ 8

Organ powierzający nadzoruje prawidłowość realizacji powierzonych spraw.

§ 9

1. Rozwiązanie porozumienia następuje w przypadku:
 - a) zgody stron - w terminie wspólnie ustalonym
 - b) wypowiedzenia jednej ze stron z 1-miesięcznym okresem wypowiedzenia.
2. Rozwiązanie porozumienia wymaga formy pisemnej.

§ 10

Sprawy nie uregulowane, a dotyczące przedmiotu porozumienia podlegają postanowieniom obowiązujących przepisów prawnych.

§ 11

Porozumienie wchodzi w życie po upływie 14 - tu dni od ogłoszenia w Dzienniku Urzędowym Województwa Tarnobrzieskiego.

§ 12

Porozumienie sporządzono w czterech jednobrzmiących egzemplarzach po dwa dla każdej ze stron.

WÓJT
inż. Ryszard Hajduk

WOJEWODA
Paweł Stawowy

POZ. 107**POROZUMIENIE**

zawarte w dniu 1997-03-24

**pomiędzy Wojewodą Tarnobrzeskim a Zarządem Gminy w Pyszniczy
w sprawie realizacji zadań na drogach wojewódzkich zamiejskich**

Na podstawie art. 8 ust. 1 ustawy z dnia 22 marca 1990 roku o terenowych organach rządowej administracji ogólnej (Dz. U. Nr 21 poz. 123, zm. 1991 r. Nr 75 poz. 328, 1995 r. Nr 74 poz. 368, 1996 r. Nr 106 poz. 498), w związku z art. 8 ust. 2 ustawy z dnia 8 marca 1990 roku o samorządzie terytorialnym (tekst jednolity Dz. U. Nr 13 z roku 1996, poz. 74, zm. 1996 r. Nr 58 poz. 261, Nr 106 poz. 496, Nr 132 poz. 622) - strony zawierające porozumienie

postanawiają, co następuje:

Wojewoda Tarnobrzeski zwany dalej „organem powierzającym” powierza Zarządowi Gminy w Pyszniczy zwanemu dalej „podmiotem przejmującym” prowadzenie w jego imieniu funkcji inwestora zadania/ń p.n.:

– Odnowa nawierzchni drogi wojewódzkiej nr 42738 relacji Jastkowice – Brandwica

§ 2

Zakres rzeczowy, lokalizację i technologię robót w/w zadania podmiot przejmujący ustali w porozumieniu z Urzędem Wojewódzkim w Tarnobrzegu oraz Zarządem Dróg w Stalowej Woli wg wzoru protokołu stanowiącego załącznik do porozumienia.

§ 3

Na realizację zadania/ń jak wyżej organ powierzający przeznacza 40.000,00 zł, natomiast podmiot przejmujący 70.000,00 zł.

§ 4

Organ powierzający przekaze środki finansowe w kwocie jak wyżej na konto podmiotu przejmującego w m-cu lipcu br. po zakończeniu i odbiorze końcowym zadania, przeprowadzonym z udziałem Urzędu Wojewódzkiego w Tarnobrzegu i Zarządu Dróg w Stalowej Woli.

§ 5

Porozumienie nie stanowi podstawy do zaciągania w imieniu organu powierzającego zobowiązań przekraczających kwotę środków wydzielonych przez ten organ, w wysokości określonej w § 3.

§ 6

Podmiot przejmujący dokona wyboru wykonawcy robót zgodnie z ustawą z dnia 10 czerwca 1994 roku o zamówieniach publicznych.

§ 7

Podmiot przejmujący odpowiada za zgodne z prawem prowadzenie powierzonych spraw oraz sprawną organizację ich załatwiania.

§ 8

Organ powierzający nadzoruje prawidłowość realizacji powierzonych spraw.

§ 9

1. Rozwiązanie porozumienia następuje w przypadku:
 - a) zgody stron - w terminie wspólnie ustalonym
 - b) wypowiedzenia jednej ze stron z 1-miesięcznym okresem wypowiedzenia.
2. Rozwiązanie porozumienia wymaga formy pisemnej.

§ 10

Sprawy nie uregulowane, a dotyczące przedmiotu porozumienia podlegają postanowieniom obowiązujących przepisów prawnych.

§ 11

Porozumienie wchodzi w życie po upływie 14 - tu dni od ogłoszenia w Dzienniku Urzędowym Województwa Tarnobrzeskiego.

§ 12

Porozumienie sporządzono w czterech jednobrzmiących egzemplarzach po dwa dla każdej ze stron.

WÓJT**Zygmunt Cholewiński****WOJEWODA****Paweł Stawowy****ZAŁĄCZNIK**

do porozumienia

PROTOKÓŁ

ustaleń w sprawie realizacji zadania p.n.

Odnowa nawierzchni drogi wojewódzkiej nr 42738 relacji Jastkowice – Brandwica

W ramach środków finansowych wydzielonych na zadanie jak wyżej w kwocie łącznej 110.000,00 zł ustala się dane dot. wykonania robót w niżej wymienionym zakresie:

1. Szczegółowa lokalizacja robót:
od drogi krajowej Stalowa Wola – Kraśnik tj. km 0 + 000 do km 1 + 200
2. Planowany zakres rzeczowy:
Odnowa nawierzchni drogi 1,2 km – 6.600 m²
3. Technologia robót:
Warstwa ścieralna z masy mineralno-asfaltowej standard II w ilości 75 KG/m² na warstwie profilowej z masy standard II – 60 kG/m²

Ustalono dnia 1997-03-24

WÓJT**Zygmunt Cholewiński****W porozumieniu z:**

1. Urzędem Woj. w Tarnobrzegu
Danuta Darecka
2. Zarządem Dróg w Stalowej Woli
Józef Gwóźdź

POZ. 108**POROZUMIENIE**

zawarte w dniu 24 marca 1997 r.

**pomiędzy Wojewodą Tarnobrzeskim a Zarządem Miasta i Gminy w Ożarowie
w sprawie realizacji zadań na drogach wojewódzkich zamiejskich**

Na podstawie art. 8 ust. 1 ustawy z dnia 22 marca 1990 roku o terenowych organach rządowej administracji ogólnej (Dz. U. Nr 21 poz. 123, zm. 1991 r. Nr 75 poz. 328, 1995 r. Nr 74 poz. 368, 1996 r. Nr 106 poz. 498), w związku z art. 8 ust. 2 ustawy z dnia 8 marca 1990 roku o samorządzie terytorialnym (tekst jednolity Dz. U. Nr 13 z roku 1996, poz. 74, zm. 1996 r. Nr 58 poz. 261, Nr 106 poz. 496, Nr 132 poz. 622) -

strony zawierające porozumienie

postanawiają, co następuje:

§ 1

Wojewoda Tarnobrzeski zwany dalej „organem powierzającym” powierza Zarządowi Miasta i Gminy w Ożarowie zwanemu dalej

„podmiotem przejmującym” prowadzenie w jego imieniu funkcji inwestora zadania/ń p.n.:

1. Odnowa nawierzchni drogi wojewódzkiej nr 42115 Szymarówka – Lasocin – Nowe
2. Odnowa nawierzchni drogi wojewódzkiej nr 42185 Ciszycza – Maruszów
3. Odnowa nawierzchni drogi wojewódzkiej nr 42164 Stodoły – Podgrochocice – Jakubowice
4. Odnowa nawierzchni drogi wojewódzkiej nr 42184 Lasocin – Biedrzychów

§ 2

Zakres rzeczowy, lokalizację i technologię robót w/w zadania/ń podmiot przejmujący ustali w porozumieniu z Urzędem Wojewódzkim w Tarnobrzegu oraz Zarządem Dróg w Opatowie wg wzoru protokołu stanowiącego załącznik do porozumienia.

§ 3

Na realizację zadania/ń jak wyżej organ powierzający przeznacza 50.000,00 zł, natomiast podmiot przejmujący 300.000,- zł.

§ 4

Organ powierzający przekazuje środki finansowe w kwocie jak wyżej na konto podmiotu przejmującego w m-cu wrześniu br. po zakończeniu i odbiorze końcowym zadania, przeprowadzonym z udziałem Urzędu Wojewódzkiego w Tarnobrzegu i Zarządu Dróg w Opatowie.

§ 5

Porozumienie nie stanowi podstawy do zaciągania w imieniu organu powierzającego zobowiązań przekraczających kwotę środków wydzielonych przez ten organ, w wysokości określonej w § 3.

§ 6

Podmiot przejmujący dokona wyboru wykonawcy robót zgodnie z ustawą z dnia 10 czerwca 1994 roku o zamówieniach publicznych.

§ 7

Podmiot przejmujący odpowiada za zgodne z prawem prowadzenie powierzonych spraw oraz sprawną organizację ich załatwiania.

§ 8

Organ powierzający nadzoruje prawidłowość realizacji powierzonych spraw.

§ 9

1. Rozwiązanie porozumienia następuje w przypadku:
 - a) zgody stron - w terminie wspólnie ustalonym
 - b) wypowiedzenia jednej ze stron z 1-miesięcznym okresem wypowiedzenia.
2. Rozwiązanie porozumienia wymaga formy pisemnej.

§ 10

Sprawy nie uregulowane, a dotyczące przedmiotu porozumienia podlegają postanowieniom obowiązujących przepisów prawnych.

§ 11

Porozumienie wchodzi w życie po upływie 14 - tu dni od ogłoszenia w Dzienniku Urzędowym Województwa Tarnobrzęskiego.

§ 12

Porozumienie sporządzono w czterech jednobrzmiących egzemplarzach po dwa dla każdej ze stron.

WÓJT
mgr Marcin Majcher

WOJEWODA
Paweł Stawowy

ZAŁĄCZNIKI
do porozumienia

PROTOKÓŁ

ustaleń w sprawie realizacji zadania p.n.
Odnowa nawierzchni drogi wojewódzkiej nr 42185
Ciszycza – Maruszów

W ramach środków finansowych wydzielonych na zadanie jak wyżej w kwocie łącznej 100.000,0 zł ustala się dane dot. wykonania robót w niżej wymienionym zakresie:

1. Szczegółowa lokalizacja robót:
18 + 830 – 19 + 830
2. Planowany zakres rzeczowy:
dł. 1,0 km szer. 5,0 m
3. Technologia robót:
Wyrównanie istniejącej nawierzchni materiałem kamiennym-średnio 10 cm, profilowanie masą min.-asf. średnio 50 kg/m², warstwa ścieralna z masy min.-asf. 100 kg/m²

Ustalono dnia 24.03.1997

WÓJT
mgr Marcin Majcher

W porozumieniu z:
1. Urzędem Woj. w Tarnobrzegu
Anna Sanicka
2. Zarządem Dróg w Opatowie
Zdzisław Zubrzycki

PROTOKÓŁ

ustaleń w sprawie realizacji zadania p.n.
Odnowa nawierzchni drogi wojewódzkiej nr 42164
Stodoły – Podgrochocice – Jakubowice

W ramach środków finansowych wydzielonych na zadanie jak wyżej w kwocie łącznej 100.000,- zł ustala się dane dot. wykonania robót w niżej wymienionym zakresie:

1. Szczegółowa lokalizacja robót:
4 + 119 – 5 + 119
2. Planowany zakres rzeczowy:
dł. 1,0 szer. 5,0 m
3. Technologia robót:
Wyrównanie istniejącej nawierzchni materiałem kamiennym-średnio 10 cm, profilowanie masą min.-asf. średnio 50 kg/m², warstwa ścieralna z masy min.-asf. 100 kg/m²

Ustalono dnia 24.03.1997

WÓJT
mgr Marcin Majcher

W porozumieniu z:
1. Urzędem Woj. w Tarnobrzegu
Anna Sanicka
2. Zarządem Dróg w Opatowie
Zdzisław Zubrzycki

PROTOKÓŁ

ustaleń w sprawie realizacji zadania p.n.
Odnowa nawierzchni drogi wojew. nr 42184
Lasocin – Biedrzychów

W ramach środków finansowych wydzielonych na zadania jak wyżej w kwocie łącznej 50.000,- zł ustala się dane dot. wykonania robót w niżej wymienionym zakresie:

1. Szczegółowa lokalizacja robót:
0 + 000 – 0 + 500
2. Planowany zakres rzeczowy:
dł. 0,5 km, szer. 4,5 m
3. Technologia robót:
Wyrównanie istniejącej nawierzchni materiałem kamiennym-średnio 10 cm, profilowanie masą min.-asf. średnio 50 kg/m², warstwa ścieralna z masy min.-asf. 100 kg/m²

Ustalono dnia 24.03.1997

WÓJT
mgr Marcin Majcher

W porozumieniu z:
1. Urzędem Woj. w Tarnobrzegu
Anna Sanicka
2. Zarządem Dróg w Opatowie
Zdzisław Zubrzycki

PROTOKÓŁ**ustaleń w sprawie realizacji zadania p.n.
Odnowa nawierzchni drogi wojew. nr 42115
Szymanówka – Lasocin – Nowe**

W ramach środków finansowych wydzielonych na zadania jak wyżej w kwocie łącznej 100.000,- zł ustala się dane dot. wykonania robót w niżej wymienionym zakresie:

1. Szczegółowa lokalizacja robót:
6 + 665 – 7 + 665
2. Planowany zakres rzeczowy:
dł. 1,0 km, szer. 5,0 m

3. Technologia robót:

Wyrównanie istniejącej nawierzchni masą mineralno-asfaltową średnio 50 kg/m², warstwa ścieralna z masy mineralno-asfaltową 100 kg/m²

Ustalono dnia 24.03.1997

WÓJT
mgr Marcin Majcher

W porozumieniu z:
1. Urzędem Woj. w Tarnobrzegu
Anna Sanicka
2. Zarządem Dróg w Opatowie
Zdzisław Zubrzycki

POZ. 109**POROZUMIENIE**

zawarte w dniu 1997-03-26

**pomiędzy Wojewodą Tarnobrzeskim a Zarządem Gminy w Zaleszanach
w sprawie realizacji zadań na drogach wojewódzkich zamiejskich**

Na podstawie art. 8 ust. 1 ustawy z dnia 22 marca 1990 roku o terenowych organach rządowej administracji ogólnej (Dz. U. Nr 21 poz. 123, zm. 1991 r. Nr 75 poz. 328, 1995 r. Nr 74 poz. 368, 1996 r. Nr 106 poz. 498), w związku z art. 8 ust. 2 ustawy z dnia 8 marca 1990 roku o samorządzie terytorialnym (tekst jednolity Dz. U. Nr 13 z roku 1996, poz. 74, zm. 1996 r. Nr 58 poz. 261, Nr 106 poz. 496, Nr 132 poz. 622) - strony zawierające porozumienie

postanawiają, co następuje:

§ 1

Wojewoda Tarnobrzescki zwany dalej „organem powierzającym” powierza Zarządowi Gminy w Zaleszanach zwanemu dalej „podmiotem przejmującym” prowadzenie w jego imieniu funkcji inwestora zadania/ń p.n.:

- 1/ Odnowa nawierzchni drogi nr 42746 Zaleszany – Skowierzyn,
- 2/ Odnowa nawierzchni drogi nr 42739 Agatówka – Pilchów,
- 3/ Przebudowa chodnika na chodnik z kostki brukowej drobnoelementowej 20 % kolor czerwony.

§ 2

Zakres rzeczowy, lokalizację i technologię robót w/w zadania/ń podmiot przejmujący ustali w porozumieniu z Urzędem Wojewódzkim w Tarnobrzegu oraz Zarządem Dróg w Stalowej Woli wg wzoru protokołu stanowiącego załącznik do porozumienia.

§ 3

Na realizację zadania/ń jak wyżej organ powierzający przeznacza 30.000,00 zł, natomiast podmiot przejmujący 30.000,00 zł.

§ 4

Organ powierzający przekazuje środki finansowe w kwocie jak wyżej na konto podmiotu przejmującego w m-cu wrześniu br. po zakończeniu i odbiorze końcowym zadania, przeprowadzonym z udziałem Urzędu Wojewódzkiego w Tarnobrzegu i Zarządu Dróg w Stalowej Woli.

§ 5

Porozumienie nie stanowi podstawy do zaciągania w imieniu organu powierzającego zobowiązań przekraczających kwotę środków wydzielonych przez ten organ, w wysokości określonej w § 3.

§ 6

Podmiot przejmujący dokona wyboru wykonawcy robót zgodnie z ustawą z dnia 10 czerwca 1994 roku o zamówieniach publicznych.

§ 7

Podmiot przejmujący odpowiada za zgodne z prawem prowadzenie powierzonych spraw oraz sprawną organizację ich załatwiania.

§ 8

Organ powierzający nadzoruje prawidłowość realizacji powierzonych spraw.

§ 9

1. Rozwiązanie porozumienia następuje w przypadku:
 - a) zgody stron - w terminie wspólnie ustalonym
 - b) wypowiedzenia jednej ze stron z 1-miesięcznym okresem wypowiedzenia.
2. Rozwiązanie porozumienia wymaga formy pisemnej.

§ 10

Sprawy nie uregulowane, a dotyczące przedmiotu porozumienia podlegają postanowieniom obowiązujących przepisów prawnych.

§ 11

Porozumienie wchodzi w życie po upływie 14 - tu dni od ogłoszenia w Dzienniku Urzędowym Województwa Tarnobrzesckiego.

§ 12

Porozumienie sporządzono w czterech jednobrzmiących egzemplarzach po dwa dla każdej ze stron.

WÓJT
Andrzej Karas

WOJEWODA
Paweł Stawowy

ZAŁĄCZNIKI
do porozumienia

PROTOKÓŁ**ustaleń w sprawie realizacji zadania p.n.
Odnowa nawierzchni drogi nr 42746
Zaleszany – Skowierzyn**

W ramach środków finansowych wydzielonych na zadanie jak wyżej w kwocie łącznej 10 000.00 zł ustala się dane dot. wykonania robót w niżej wymienionym zakresie:

1. Szczegółowa lokalizacja robót:
1 + 350 – 1 + 450
2. Planowany zakres rzeczowy:
Odnowa nawierzchni 550 m²
3. Technologia robót:
Odnowa nawierzchni masą mineralno-asfaltową stand. II 100 kg/m² na warstwie profilowej z masy 75 kg/m².

Ustalono dnia 1997-03-26

WÓJT
Andrzej Karas

W porozumieniu z:
1. Urzędem Wojewódzkim w Tarnobrzegu
Danuta Darecka
2. Zarządem Dróg w Stalowej Woli
Józef Gwóźdź

PROTOKÓŁ

ustaleń w sprawie realizacji zadania p.n.
Odnowa nawierzchni drogi nr 42739
Agatówka – Pilchów

W ramach środków finansowych wydzielonych na zadanie jak wyżej w kwocie łącznej 47 000.00 zł ustala się dane dot. wykonania robót w niżej wymienionym zakresie:

1. Szczegółowa lokalizacja robót:
0 + 250 – 0 + 750
2. Planowany zakres rzeczowy:
Odnowa nawierzchni 2750 m²
3. Technologia robót:
Odnowa nawierzchni masą mineralno-asfaltową stand. II 100 kg/m² na warstwie profilowej z masy 75 kg/m².

Ustalono dnia 1997-03-26

WÓJT

Andrzej Karaś

W porozumieniu z:

1. Urzędem Wojewódzkim w Tarnobrzegu
Danuta Darecka
2. Zarządem Dróg w Stalowej Woli
Józef Gwóźdź

PROTOKÓŁ

ustaleń w sprawie realizacji zadania p.n.
Przebudowa chodnika przy drodze woj. nr 42746
Zaleszany – Skowierzyn

W ramach środków finansowych wydzielonych na zadania jak wyżej w kwocie łącznej 3000.00 zł ustala się dane dot. wykonania robót w niżej wymienionym zakresie:

1. Szczegółowa lokalizacja robót:
przed Urzędem Gminy
2. Planowany zakres rzeczowy:
50 mb – 100 m²
3. Technologia robót:
Przebudowa chodnika na chodnik z kostki brukowej drobnoelementowej 20 % kolor czerwony

Ustalono dnia 1997-03-26

WÓJT

Andrzej Karaś

W porozumieniu z:

1. Urzędem Wojewódzkim w Tarnobrzegu
Danuta Darecka
2. Zarządem Dróg w Stalowej Woli
Józef Gwóźdź

**POZ. 110
POROZUMIENIE**

zawarte w dniu 1997-03-27

**pomiędzy Wojewodą Tarnobrzeskim a Zarządem Miejskim w Staszowie
w sprawie realizacji zadań na drogach wojewódzkich zamiejskich**

Na podstawie art. 8 ust. 1 ustawy z dnia 22 marca 1990 roku o terenowych organach rządowej administracji ogólnej (Dz. U. Nr 21 poz. 123, zm. 1991 r. Nr 75 poz. 328, 1995 r. Nr 74 poz. 368, 1996 r. Nr 106 poz. 498), w związku z art. 8 ust. 2 ustawy z dnia 8 marca 1990 roku o samorządzie terytorialnym (tekst jednolity Dz. U. Nr 13 z roku 1996, poz. 74, zm. 1996 r. Nr 58 poz. 261, Nr 106 poz. 496, Nr 132 poz. 622) - strony zawierające porozumienie

postanawiają, co następuje:

§ 1

Wojewoda Tarnobrzescki zwany dalej „organem powierzającym” powierza Zarządowi Miejskiemu w Staszowie zwanemu dalej „podmiotem przejmującym” prowadzenie w jego imieniu funkcji inwestora zadania/ń p.n.:

1. Odnowa nawierzchni drogi wojewódzkiej nr 42308 Wólka Żabna – Podmaleniec.
2. Odnowa nawierzchni drogi wojewódzkiej nr 42309 Zimnówka – Łukawica – Smerdyna Górna.
3. Odnowa nawierzchni drogi wojewódzkiej nr 42316 Czajków Północny – Wiązownica Mała.
4. Odnowa nawierzchni drogi wojewódzkiej nr 42394 Podmaleniec – Poddębówiec.

§ 2

Zakres rzeczowy, lokalizację i technologię robót w/w zadania/ń podmiot przejmujący ustali w porozumieniu z Urzędem Wojewódzkim w Tarnobrzegu oraz Zarządem Dróg w Staszowie wg wzoru protokołu stanowiącego załącznik do porozumienia.

§ 3

Na realizację zadania/ń jak wyżej organ powierzający przeznacza 60 000,- zł, natomiast podmiot przejmujący 190 000,- zł.

§ 4

Organ powierzający przekaze środki finansowe w kwocie jak wyżej na konto podmiotu przejmującego w m-cu październiku br. po zakończeniu i odbiorze końcowym zadania, przeprowadzonym z udziałem Urzędu Wojewódzkiego w Tarnobrzegu i Zarządu Dróg w Staszowie.

§ 5

Porozumienie nie stanowi podstawy do zaciągania w imieniu organu powierzającego zobowiązań przekraczających kwotę środków wydzielonych przez ten organ, w wysokości określonej w § 3.

§ 6

Podmiot przejmujący dokona wyboru wykonawcy robót zgodnie z ustawą z dnia 10 czerwca 1994 roku o zamówieniach publicznych.

§ 7

Podmiot przejmujący odpowiada za zgodne z prawem prowadzenie powierzonych spraw oraz sprawną organizację ich załatwiania.

§ 8

Organ powierzający nadzoruje prawidłowość realizacji powierzonych spraw.

§ 9

1. Rozwiązanie porozumienia następuje w przypadku:
 - a) zgody stron - w terminie wspólnie ustalonym
 - b) wypowiedzenia jednej ze stron z 1-miesięcznym okresem wypowiedzenia.
2. Rozwiązanie porozumienia wymaga formy pisemnej.

§ 10

Sprawy nie uregulowane, a dotyczące przedmiotu porozumienia podlegają postanowieniom obowiązujących przepisów prawnych.

§ 11

Porozumienie wchodzi w życie po upływie 14 - tu dni od ogłoszenia w Dzienniku Urzędowym Województwa Tarnobrzesckiego.

§ 12

Porozumienie sporządzono w czterech jednobrzmiących egzemplarzach po dwa dla każdej ze stron.

WÓJT

mgr Henryk Albera

WOJEWODA

Paweł Stawowy

ZAŁĄCZNIKI
do porozumienia

PROTOKÓŁ

**ustaleń w sprawie realizacji zadania p.n.
Odnowa nawierzchni drogi wojewódzkiej nr 42309
Wólka Żabna – Podmaleniec**

W ramach środków finansowych wydzielonych na zadanie jak wyżej w kwocie łącznej 40 000,- zł ustala się dane dot. wykonania robót w niżej wymienionym zakresie:

1. Szczegółowa lokalizacja robót:
km 2 + 909 – 3 + 409
2. Planowany zakres rzeczowy:
500 × 4 = 2000 m²
3. Technologia robót:
Wyrównanie tłuczniem średnio 10 cm, podwójne powierzchniowe utwardzenie asfaltem D-200 i grysami.

Ustalono dnia 1997-03-24

WÓJT
mgr Henryk Albera

W porozumieniu z:
1. Urzędem Woj. w Tarnobrzegu
Anna Sanicka
2. Zarządem Dróg w Staszowie
Mieczysław Winiarczyk

PROTOKÓŁ

**ustaleń w sprawie realizacji zadania p.n.
Odnowa nawierzchni drogi wojewódzkiej nr 42394
Podmaleniec – Poddębowiec**

W ramach środków finansowych wydzielonych na zadanie jak wyżej w kwocie łącznej 55 000,- zł ustala się dane dot. wykonania robót w niżej wymienionym zakresie:

1. Szczegółowa lokalizacja robót:
2 + 400 – 3 + 004
2. Planowany zakres rzeczowy:
604 × 4,5 = 2718 m²
3. Technologia robót:
Wyrównanie tłuczniem średnio 10 cm, podwójne powierzchniowe utwardzenie asfaltem D-200 i grysami.

Ustalono dnia 1997-03-24

WÓJT
mgr Henryk Albera

W porozumieniu z:
1. Urzędem Woj. w Tarnobrzegu
Anna Sanicka
2. Zarządem Dróg w Staszowie
Mieczysław Winiarczyk

PROTOKÓŁ

**ustaleń w sprawie realizacji zadania p.n.
Odnowa nawierzchni drogi wojewódzkiej nr 42309
Zimnowoda – Łukawica – Smerdyna Górna**

W ramach środków finansowych wydzielonych na zadanie jak wyżej w kwocie łącznej 35.000,- zł ustala się dane dot. wykonania robót w niżej wymienionym zakresie:

1. Szczegółowa lokalizacja robót:
6 + 690 – 7 + 040
2. Planowany zakres rzeczowy:
350 × 5 = 1750 m²
3. Technologia robót:
Wyrównanie tłuczniem, profilowanie masą mineralno-asfaltową standard II średnio 100 kg/m² i powierzchniowe utwardzenie asfaltem D-200 i grysami.

Ustalono dnia 1997-03-24

WÓJT
mgr Henryk Albera

W porozumieniu z:
1. Urzędem Woj. w Tarnobrzegu
Anna Sanicka
2. Zarządem Dróg w Staszowie
Mieczysław Winiarczyk

PROTOKÓŁ

**ustaleń w sprawie realizacji zadania p.n.
Odnowa nawierzchni drogi wojewódzkiej nr 42316
Czajków Północny – Wiązownica Mała**

W ramach środków finansowych wydzielonych na zadanie jak wyżej w kwocie łącznej 120.000,- zł ustala się dane dot. wykonania robót w niżej wymienionym zakresie:

1. Szczegółowa lokalizacja robót:
1 + 000 – 1 + 800
2. Planowany zakres rzeczowy:
800 × 5 = 4000 m²
3. Technologia robót:
Wyrównanie tłuczniem, profilowanie masą mineralno-asfaltową standard II średnio 75 kg/m², warstwa ścieralna z masy mineralno-asfaltowej standard II 75 kg/m².

Ustalono dnia 1997-03-24

WÓJT
mgr Henryk Albera

W porozumieniu z:
1. Urzędem Woj. w Tarnobrzegu
Anna Sanicka
2. Zarządem Dróg w Staszowie
Mieczysław Winiarczyk

**POZ. 111
POROZUMIENIE**

zawarte w dniu 3 kwietnia 1997 r.

**pomiędzy Wojewodą Tarnobrzeskim a Zarządem Gminy w Majdanie Królewskim
w sprawie realizacji zadań na drogach wojewódzkich zamiejskich**

Na podstawie art. 8 ust. 1 ustawy z dnia 22 marca 1990 roku o terenowych organach rządowej administracji ogólnej (Dz. U. Nr 21 poz. 123, zm. 1991 r. Nr 75 poz. 328, 1995 r. Nr 74 poz. 368, 1996 r. Nr 106 poz. 498), w związku z art. 8 ust. 2 ustawy z dnia 8 marca 1990 roku o samorządzie terytorialnym (tekst jednolity Dz. U. Nr 13 z roku 1996, poz. 74, zm. 1996 r. Nr 58 poz. 261, Nr 106 poz. 496, Nr 132 poz. 622) - strony zawierające porozumienie

postanawiają, co następuje:

§ 1

Wojewoda Tarnobrzeski zwany dalej „organem powierzającym” powierza Zarządowi Gminy w Majdanie Królewskim zwanemu dalej „podmiotem przejmującym” prowadzenie w jego imieniu funkcji inwestora zadania/ń p.n.:

1. Modernizacja drogi woj. Nr 42725 Komorów – Huta Komorowska na odcinku 280 mb.

2. Modernizacja drogi woj. Nr 42753 Huta Komorowska – Koniec Pól na odcinku 280 mb.
3. Odwodnienie drogi woj. Nr 42730 Majdan Królewski – Ranizów na dł. 1 km.
4. Odwodnienie drogi woj. Nr 42727 Komorów – Podmurylnia na dł. 500 mb.
4. Odwodnienie drogi woj. Nr 42753 Huta Komorowska – Koniec Pól na dł. 280 mb.

§ 2

Zakres rzeczowy, lokalizację i technologię robót w/w zadania/ń podmiot przejmujący ustali w porozumieniu z Urzędem Wojewódzkim w Tarnobrzegu oraz Zarządem Dróg w Stalowej Woli wg wzoru protokołu stanowiącego załącznik do porozumienia.

§ 3

Na realizację zadania/ń jak wyżej organ powierzający przeznacza 60 000,00 zł, natomiast podmiot przejmujący 60 000,00 zł.

§ 4

Organ powierzający przekazuje środki finansowe w kwocie jak wyżej na konto podmiotu przejmującego w m-cu sierpniu br. po zakończeniu i odbiorze końcowym zadania, przeprowadzonym z udziałem Urzędu Wojewódzkiego w Tarnobrzegu i Zarządu Dróg w Stalowej Woli.

§ 5

Porozumienie nie stanowi podstawy do zaciągania w imieniu organu powierzającego zobowiązań przekraczających kwotę środków wydzielonych przez ten organ, w wysokości określonej w § 3.

§ 6

Podmiot przejmujący dokona wyboru wykonawcy robót zgodnie z ustawą z dnia 10 czerwca 1994 roku o zamówieniach publicznych.

§ 7

Podmiot przejmujący odpowiada za zgodne z prawem prowadzenie powierzonych spraw oraz sprawną organizację ich załatwiania.

§ 8

Organ powierzający nadzoruje prawidłowość realizacji powierzonych spraw.

§ 9

- Rozwiązanie porozumienia następuje w przypadku:
 - zgody stron - w terminie wspólnie ustalonym
 - wypowiedzenia jednej ze stron z 1-miesięcznym okresem wypowiedzenia.
- Rozwiązanie porozumienia wymaga formy pisemnej.

§ 10

Sprawy nie uregulowane, a dotyczące przedmiotu porozumienia podlegają postanowieniom obowiązujących przepisów prawnych.

§ 11

Porozumienie wchodzi w życie po upływie 14 - tu dni od ogłoszenia w Dzienniku Urzędowym Województwa Tarnobrzęskiego.

§ 12

Porozumienie sporządzono w czterech jednobrzmiących egzemplarzach po dwa dla każdej ze stron.

WÓJT**Tadeusz Cebula****WOJEWODA****Paweł Stawowy**

ZAŁĄCZNIKI do porozumienia

PROTOKÓŁ

ustaleń w sprawie realizacji zadania p.n.

Odwodnienie dróg wojewódzkich Nr:

- 42730 Majdan Królewski – Ranizów
- 42727 Podmurynia – Komorów
- 42753 – Huta Komorowska – Koniec Pól

W ramach środków finansowych wydzielonych na zadanie jak

wyżej w kwocie łącznej 60 000,00 zł ustala się dane dot. wykonania robót w niżej wymienionym zakresie:

- Szczegółowa lokalizacja robót:
 - Majdan Królewski – Ranizów 0 + 000 do 1 + 000
 - Podmurynia – Komorów przez wieś od 1 + 000 do 1 + 500
 - Huta Komorowska – Koniec Pól 0 + 000 do 0 + 280
- Planowany zakres rzeczowy:

Zadanie Nr 1. Odwodnienie drogi na dł. 1 km.
Zadanie Nr 2. Odwodnienie drogi na dł. 500 mb.
Zadanie Nr 3. Odwodnienie drogi na dł. 280 mb.
- Technologia robót:

Odwodnienie w/w dróg i budowa zjazdów z rur betonowych Vipro do pól i posesji.

Ustalono dnia 1997-04-03

WÓJT

Tadeusz Cebula 1. Urzędem Wojewódzkim w Tarnobrzegu
Danuta Darecka
2. Zarządem Dróg w Stalowej Woli
Józef Gwóźdź

PROTOKÓŁ

ustaleń w sprawie realizacji zadania p.n.

Modernizacja dróg wojewódzkich Nr:

- 42725 Komorów – Huta Komorowska
- 42753 – Huta Komorowska – Koniec Pól

W ramach środków finansowych wydzielonych na zadanie jak wyżej w kwocie łącznej 60 000,00 zł ustala się dane dot. wykonania robót w niżej wymienionym zakresie:

- Szczegółowa lokalizacja robót:
 - Komorów – Huta Komorowska w km 2 864 do 4 144 km
 - Huta Komorowska – Koniec Pól 0 + 000 do 0 + 280
- Planowany zakres rzeczowy:
 - Modernizacja nawierzchni na dł. 280 mb.
 - Modernizacja nawierzchni na dł. 280 mb.
- Technologia robót:
 - Profilowanie istniejącej podbudowy do wymaganych spadków poprzecznych.
 - Wykonanie warstwy wiążącej z tłucznią kamiennego o średniej grubości 9 cm.
 - Wykonanie podwójnego powierzchniowego utrwalenia nawierzchni emulsją asfaltową i grysami dopuszczanymi do powierzchniowych utrwaleń.

Ustalono dnia 1997-04-03

WÓJT

Tadeusz Cebula 1. Urzędem Wojewódzkim w Tarnobrzegu
Danuta Darecka
2. Zarządem Dróg w Stalowej Woli
Józef Gwóźdź

**POZ. 112
POROZUMIENIE**

zawarte w dniu 3 kwietnia 1997 r.

**między Wojewodą Tarnobrzęskim a Zarządem Miasta i Gminy w Opatowie
w sprawie realizacji zadań na drogach wojewódzkich zamiejskich**

postanawiają, co następuje:

§ 1

Na podstawie art. 8 ust. 1 ustawy z dnia 22 marca 1990 roku o terenowych organach rządowej administracji ogólnej (Dz. U. Nr 21 poz. 123, zm. 1991 r. Nr 75 poz. 328, 1995 r. Nr 74 poz. 368, 1996 r. Nr 106 poz. 498), w związku z art. 8 ust. 2 ustawy z dnia 8 marca 1990 roku o samorządzie terytorialnym (tekst jednolity Dz. U. Nr 13 z roku 1996, poz. 74, zm. 1996 r. Nr 58 poz. 261, Nr 106 poz. 496, Nr 132 poz. 622) – strony zawierające porozumienie

Wojewoda Tarnobrzęski zwany dalej „organem powierzającym” powierza Zarządowi Miasta i Gminy w Opatowie zwanemu dalej „podmiotem przejmującym” prowadzenie w jego imieniu funkcji inwestora zadania/ów p.n.:

- Odnowa nawierzchni drogi wojewódzkiej nr 42153 Balbinów – Nikisiałka Duża – Nikisiałka Mała – Lipnik.

§ 2

Zakres rzeczowy, lokalizację i technologię robót w/w zadania/ń podmiot przejmujący ustali w porozumieniu z Urzędem Wojewódzkim w Tarnobrzegu oraz Zarządem Dróg w Opatowie wg wzoru protokołu stanowiącego załącznik do porozumienia.

§ 3

Na realizację zadania/ń jak wyżej organ powierzający przeznacza 30.000,- zł, natomiast podmiot przejmujący 30.000,- zł.

§ 4

Organ powierzający przekaze środki finansowe w kwocie jak wyżej na konto podmiotu przejmującego w m-cu sierpniu br. po zakończeniu i odbiorze końcowym zadania, przeprowadzonym z udziałem Urzędu Wojewódzkiego w Tarnobrzegu i Zarządu Dróg w Opatowie.

§ 5

Porozumienie nie stanowi podstawy do zaciągania w imieniu organu powierzającego zobowiązań przekraczających kwotę środków wydzielonych przez ten organ, w wysokości określonej w § 3.

§ 6

Podmiot przejmujący dokona wyboru wykonawcy robót zgodnie z ustawą z dnia 10 czerwca 1994 roku o zamówieniach publicznych.

§ 7

Podmiot przejmujący odpowiada za zgodne z prawem prowadzenie powierzonych spraw oraz sprawną organizację ich załatwiania.

§ 8

Organ powierzający nadzoruje prawidłowość realizacji powierzonych spraw.

§ 9

1. Rozwiązanie porozumienia następuje w przypadku:
 - a) zgody stron - w terminie wspólnie ustalonym
 - b) wypowiedzenia jednej ze stron z 1-miesięcznym okresem wypowiedzenia.
2. Rozwiązanie porozumienia wymaga formy pisemnej.

§ 10

Sprawy nie uregulowane, a dotyczące przedmiotu porozumienia podlegają postanowieniom obowiązujących przepisów prawnych.

§ 11

Porozumienie wchodzi w życie po upływie 14 - tu dni od ogłoszenia w Dzienniku Urzędowym Województwa Tarnobrzskiego.

§ 12

Porozumienie sporządzono w czterech jednobrzmiących egzemplarzach po dwa dla każdej ze stron.

BURMISTRZ
mgr Jan Borek

WOJEWODA
Paweł Stawowy

ZAŁĄCZNIK
do porozumienia

PROTOKÓŁ

ustaleń w sprawie realizacji zadania p.n.

Odnowa nawierzchni drogi wojewódzkiej nr 42153

Balbinów – Nikisialka Duża – Nikisialka Mała – Lipnik

W ramach środków finansowych wydzielonych na zadanie jak wyżej w kwocie łącznej 60.000,- zł ustala się dane dot. wykonania robót w niżej wymienionym zakresie:

1. Szczegółowa lokalizacja robót:
2 + 738 do 3 + 238
2. Planowany zakres rzeczowy:
0,5 km szer. 5,0 m
3. Technologia robót:
Wyrównanie nawierzchni materiałem kamiennym średnio 10 cm, warstwa profilująca z masy min.-asf. śr. 50 kg/m², warstwa ścieralna z masy min.-asf. 100 kg/m²

Ustalono dnia 3.04.1997

BURMISTRZ
mgr Jan Borek

W porozumieniu z:

1. Urzędem Wojewódzkim w Tarnobrzegu
Anna Sanicka
2. Zarządem Dróg w Opatowie
Zdzisław Zubrzycki

POZ. 113**POROZUMIENIE**

zawarte w dniu 1997.04.03 r.

**pomiędzy Wojewodą Tarnobrzeskim a Zarządem Gminy w Bojanowie
w sprawie realizacji zadań na drogach wojewódzkich zamiejskich**

Na podstawie art. 8 ust. 1 ustawy z dnia 22 marca 1990 roku o terenowych organach rządowej administracji ogólnej (Dz. U. Nr 21 poz. 123, zm. 1991 r. Nr 75 poz. 328, 1995 r. Nr 74 poz. 368, 1996 r. Nr 106 poz. 498), w związku z art. 8 ust. 2 ustawy z dnia 8 marca 1990 roku o samorządzie terytorialnym (tekst jednolity Dz. U. Nr 13 z roku 1996, poz. 74, zm. 1996 r. Nr 58 poz. 261, Nr 106 poz. 496, Nr 132 poz. 622) - strony zawierające porozumienie

postanawiają, co następuje:

§ 1

Wojewoda Tarnobrzeski zwany dalej „organem powierzającym” powierza Zarządowi Gminy w Bojanowie zwanemu dalej „podmiotem przejmującym” prowadzenie w jego imieniu funkcji inwestora zadania/ń p.n.:

Modernizacja drogi nr 42734 Bojanów – Pietropole

§ 2

Zakres rzeczowy, lokalizację i technologię robót w/w zadania/ń podmiot przejmujący ustali w porozumieniu z Urzędem Wojewódzkim w Tarnobrzegu oraz Zarządem Dróg w Stalowej Woli wg wzoru protokołu stanowiącego załącznik do porozumienia.

§ 3

Na realizację zadania/ń jak wyżej organ powierzający przeznacza 55000 zł, natomiast podmiot przejmujący 55000 zł.

§ 4

Organ powierzający przekaze środki finansowe w kwocie jak wyżej na konto podmiotu przejmującego w m-cu października br. po zakończeniu i odbiorze końcowym zadania, przeprowadzonym z udziałem Urzędu Wojewódzkiego w Tarnobrzegu i Zarządu Dróg w Stalowej Woli.

§ 5

Porozumienie nie stanowi podstawy do zaciągania w imieniu organu powierzającego zobowiązań przekraczających kwotę środków wydzielonych przez ten organ, w wysokości określonej w § 3.

§ 6

Podmiot przejmujący dokona wyboru wykonawcy robót zgodnie z ustawą z dnia 10 czerwca 1994 r. o zamówieniach publicznych.

§ 7

Podmiot przejmujący odpowiada za zgodne z prawem prowa-

dzenie powierzonych spraw oraz sprawną organizację ich załatwiania.

§ 8

Organ powierzający nadzoruje prawidłowość realizacji powierzonych spraw.

§ 9

1. Rozwiązanie porozumienia następuje w przypadku:
 - a) zgody stron - w terminie wspólnie ustalonym
 - b) wypowiedzenia jednej ze stron z 1-miesięcznym okresem wypowiedzenia.

2. Rozwiązanie porozumienia wymaga formy pisemnej.

§ 10

Sprawy nie uregulowane, a dotyczące przedmiotu porozumienia podlegają postanowieniom obowiązujących przepisów prawnych.

§ 11

Porozumienie wchodzi w życie po upływie 14 - tu dni od ogłoszenia w Dzienniku Urzędowym Województwa Tarnobrzskiego.

§ 12

Porozumienie sporządzono w czterech jednobrzmiących egzemplarzach po dwa dla każdej ze stron.

WÓJT

Antoni Bednarczyk

WOJEWODA

Paweł Stawowy

ZAŁĄCZNIK
do porozumienia

PROTOKÓŁ

**ustaleń w sprawie realizacji zadania p.n.
Modernizacja drogi wojewódzkiej nr 42734
Bojanów – Pietropole**

W ramach środków finansowych wydzielonych na zadanie jak wyżej w kwocie łącznej 110.000 zł ustala się dane dot. wykonania robót w niżej wymienionym zakresie:

1. Szczegółowa lokalizacja robót:
Na odcinku od 6 + 247 do 6 + 950
2. Planowany zakres rzeczowy:
Modernizacja drogi na odcinku 700 mb.
3. Technologia robót:
Warstwa profilowa z tłucznią gr. 9 cm, warstwa ściernalna z masy mineralno-asfaltowej st. 2 gr. 4 cm.

Ustalono dnia 1997.04.03 r.

Z-CA WÓJTA
Stanisława Jarosz

W porozumieniu z:

1. Urzędem Woj. w Tarnobrzegu
Danuta Darecka

2. Zarządem Dróg w Stalowej Woli
Józef Gwóźdź

POZ. 114

POROZUMIENIE

zawarte w dniu 04.04.1997 r.

**pomiędzy Wojewodą Tarnobrzekim a Zarządem Miasta i Gminy Annopol
w sprawie realizacji zadań na drogach wojewódzkich zamiejskich**

Na podstawie art. 8 ust. 1 ustawy z dnia 22 marca 1990 roku o terenowych organach rządowej administracji ogólnej (Dz. U. Nr 21 poz. 123, zm. 1991 r. Nr 75 poz. 328, 1995 r. Nr 74 poz. 368, 1996 r. Nr 106 poz. 498), w związku z art. 8 ust. 2 ustawy z dnia 8 marca 1990 roku o samorządzie terytorialnym (tekst jednolity Dz. U. Nr 13 z roku 1996, poz. 74, zm. 1996 r. Nr 58 poz. 261, Nr 106 poz. 496, Nr 132 poz. 622) - strony zawierające porozumienie

postanawiają, co następuje:

§ 1

Wojewoda Tarnobrzeki zwany dalej „organem powierzającym” powierza Zarządowi Miasta i Gminy Annopol zwanemu dalej „podmiotem przejmującym” prowadzenie w jego imieniu funkcji inwestora zadania/ń p.n.:

- 1/ Odnowa nawierzchni drogi wojewódzkiej nr 42501 Blisko-wice – Natalin.

§ 2

Zakres rzeczowy, lokalizację i technologię robót w/w zadania/ń podmiot przejmujący ustali w porozumieniu z Urzędem Wojewódzkim w Tarnobrzegu oraz Zarządem Dróg w Janowie Lubelskim wg wzoru protokołu stanowiącego załącznik do porozumienia.

§ 3

Na realizację zadania/ń jak wyżej organ powierzający przeznacza 20 000 zł, natomiast podmiot przejmujący 30 000 zł.

§ 4

Organ powierzający przekaże środki finansowe w kwocie jak wyżej na konto podmiotu przejmującego w m-cu lipcu br. po zakończeniu i odbiorze końcowym zadania, przeprowadzonym z udziałem Urzędu Wojewódzkiego w Tarnobrzegu i Zarządu Dróg w Janowie Lubelskim.

§ 5

Porozumienie nie stanowi podstawy do zaciągania w imieniu organu powierzającego zobowiązań przekraczających kwotę

środków wydzielonych przez ten organ, w wysokości określonej w § 3.

§ 6

Podmiot przejmujący dokona wyboru wykonawcy robót zgodnie z ustawą z dnia 10 czerwca 1994 roku o zamówieniach publicznych.

§ 7

Podmiot przejmujący odpowiada za zgodne z prawem prowadzenie powierzonych spraw oraz sprawną organizację ich załatwiania.

§ 8

Organ powierzający nadzoruje prawidłowość realizacji powierzonych spraw.

§ 9

1. Rozwiązanie porozumienia następuje w przypadku:
 - a) zgody stron - w terminie wspólnie ustalonym
 - b) wypowiedzenia jednej ze stron z 1-miesięcznym okresem wypowiedzenia.
2. Rozwiązanie porozumienia wymaga formy pisemnej.

§ 10

Sprawy nie uregulowane, a dotyczące przedmiotu porozumienia podlegają postanowieniom obowiązujących przepisów prawnych.

§ 11

Porozumienie wchodzi w życie po upływie 14 - tu dni od ogłoszenia w Dzienniku Urzędowym Województwa Tarnobrzskiego.

§ 12

Porozumienie sporządzono w czterech jednobrzmiących egzemplarzach po dwa dla każdej ze stron.

BURMISTRZ
inż. Czesław Sendrowicz

WOJEWODA
Paweł Stawowy

ZAŁĄCZNIK
do porozumienia

PROTOKÓŁ

ustaleń w sprawie realizacji zadania p.n.
Odnowa nawierzchni drogi wojewódzkiej nr 42501
Bliskowice – Natalin

W ramach środków finansowych wydzielonych na zadanie jak wyżej w kwocie łącznej 50 000 zł ustala się dane dot. wykonania robót w niżej wymienionym zakresie:

1. Szczegółowa lokalizacja robót:
0 + 000 do km 0 + 700
2. Planowany zakres rzeczowy:

- 700 mb × 5,0 m
3. Technologia robót:
Warstwa wyrównawcza z masy mineralno-bitumicznej w ilości 100 kg/m² + pojedyncze powierzchniowe utwalenie grysamami i emulsją drogową + odtworzenie rowów i wyrównanie poboczy.

Ustalono dnia 04.04.1997 r.

BURMISTRZ W porozumieniu z:
inż. Czesław Sendrowicz 1. Urzędem Woj. w Tarnobrzegu
Edward Wierzbicki
2. Zarządem Dróg w Janowie Lub.
Władysław Sikora

POZ. 115 POROZUMIENIE

zawarte w dniu 4.04.1997

pomiędzy Wojewodą Tarnobrzeskim a Zarządem Gminy w Gościeradowie
w sprawie realizacji zadań na drogach wojewódzkich zamiejskich

Na podstawie art. 8 ust. 1 ustawy z dnia 22 marca 1990 roku o terenowych organach rządowej administracji ogólnej (Dz. U. Nr 21 poz. 123, zm. 1991 r. Nr 75 poz. 328, 1995 r. Nr 74 poz. 368, 1996 r. Nr 106 poz. 498), w związku z art. 8 ust. 2 ustawy z dnia 8 marca 1990 roku o samorządzie terytorialnym (tekst jednolity Dz. U. Nr 13 z roku 1996, poz. 74, zm. 1996 r. Nr 58 poz. 261, Nr 106 poz. 496, Nr 132 poz. 622) - strony zawierające porozumienie

postanawiają, co następuje:

§ 1

Wojewoda Tarnobrzesci zwany dalej „organem powierzającym” powierza Zarządowi Gminy w Gościeradowie zwanemu dalej „podmiotem przejmującym” prowadzenie w jego imieniu funkcji inwestora zadania/ń p.n.:

1. Remont drogi wojewódzkiej Nr 42501 Bliskowice – Księżomierz w miejscowości Aleksandrów.
2. Regulacja pasa drogowego przy drodze wojewódzkiej Nr 402509 Gościeradów – Szczecyn – Wólka Szczeka + roboty ziemne.

§ 2

Zakres rzeczowy, lokalizację i technologię robót w/w zadania/ń podmiot przejmujący ustali w porozumieniu z Urzędem Wojewódzkim w Tarnobrzegu oraz Zarządem Dróg w Janowie Lub. wg wzoru protokołu stanowiącego załącznik do porozumienia.

§ 3

Na realizację zadania/ń jak wyżej organ powierzający przeznacza 30.000,00 zł, natomiast podmiot przejmujący 30.000,00 zł.

§ 4

Organ powierzający przekaze środki finansowe w kwocie jak wyżej na konto podmiotu przejmującego w m-cu sierpniu br. po zakończeniu i odbiorze końcowym zadania, przeprowadzonym z udziałem Urzędu Wojewódzkiego w Tarnobrzegu i Zarządu Dróg w Janowie Lubelskim.

§ 5

Porozumienie nie stanowi podstawy do zaciągania w imieniu organu powierzającego zobowiązań przekraczających kwotę środków wydzielonych przez ten organ, w wysokości określonej w § 3.

§ 6

Podmiot przejmujący dokona wyboru wykonawcy robót zgodnie z ustawą z dnia 10 czerwca 1994 roku o zamówieniach publicznych.

§ 7

Podmiot przejmujący odpowiada za zgodne z prawem prowadzenie powierzonych spraw oraz sprawną organizację ich załatwiania.

§ 8

Organ powierzający nadzoruje prawidłowość realizacji powierzonych spraw.

§ 9

1. Rozwiązanie porozumienia następuje w przypadku:
 - a) zgody stron - w terminie wspólnie ustalonym
 - b) wypowiedzenia jednej ze stron z 1-miesięcznym okresem wypowiedzenia.
2. Rozwiązanie porozumienia wymaga formy pisemnej.

§ 10

Sprawy nie uregulowane, a dotyczące przedmiotu porozumienia podlegają postanowieniom obowiązujących przepisów prawnych.

§ 11

Porozumienie wchodzi w życie po upływie 14 - tu dni od ogłoszenia w Dzienniku Urzędowym Województwa Tarnobrzesckiego.

§ 12

Porozumienie sporządzono w czterech jednobrzmiących egzemplarzach po dwa dla każdej ze stron.

WÓJT
Henryk Śledzik

WOJEWODA
Paweł Stawowy

ZAŁĄCZNIKI
do porozumienia

PROTOKÓŁ
ustaleń w sprawie realizacji zadania p.n.
Remont drogi wojewódzkiej nr 42501
Bliskowice – Księżomierz

W ramach środków finansowych wydzielonych na zadanie jak wyżej w kwocie łącznej 55.000,00 zł ustala się dane dot. wykonania robót w niżej wymienionym zakresie:

1. Szczegółowa lokalizacja robót:
od km 11 + 632 do km 12 + 532
2. Planowany zakres rzeczowy:
900 mb × 5,5 m
3. Technologia robót:
Wyrównanie masą w ilości 80 kg/m² i pojedyncze powierzchniowe utwalenie grysamami i emulsją asfaltową + rowy i pobocza.

Ustalono dnia 4.04.1997 r.

WÓJT
Henryk Śledzik

W porozumieniu z:
1. Urzędem Woj. w Tarnobrzegu
Edward Wierzbicki
2. Zarządem Dróg w Janowie Lub.
Władysław Sikora

PROTOKÓŁ**ustaleń w sprawie realizacji zadania p.n.
Regulacja pasa drogowego przy dr. wojewódzkiej nr 42509
Gościeradów – Szczecyn – Wólka Szczeka**

W ramach środków finansowych wydzielonych na zadanie jak wyżej w kwocie łącznej 5.000,00 zł ustala się dane dot. wykonania robót w niżej wymienionym zakresie:

1. Szczegółowa lokalizacja robót:
km roboczy 0 + 000 do km 1 + 200
2. Planowany zakres rzeczowy:

- 1.200 mb.
 3. Technologia robót:
Wykup gruntów ok. 1 ha.
Roboty ziemne na dt. 1.200 mb.
- Ustalono dnia 4.04.1997 r.

WÓJT
Henryk Śledzik

W porozumieniu z:
1. Urzędem Woj. w Tarnobrzegu
Edward Wierzbicki
2. Zarządem Dróg w Janowie Lub.
Władysław Sikora

**POZ. 116
POROZUMIENIE****zawarte w dniu 10 kwietnia 1997 r.
pomiędzy Wojewodą Tarnobrzeskim a Zarządem Miasta i Gminy Nowa Dęba
w sprawie realizacji zadań na drogach wojewódzkich zamiejskich**

Na podstawie art. 8 ust. 1 ustawy z dnia 22 marca 1990 roku o terenowych organach rządowej administracji ogólnej (Dz. U. Nr 21 poz. 123, zm. 1991 r. Nr 75 poz. 328, 1995 r. Nr 74 poz. 368, 1996 r. Nr 106 poz. 498), w związku z art. 8 ust. 2 ustawy z dnia 8 marca 1990 roku o samorządzie terytorialnym (tekst jednolity Dz. U. Nr 13 z roku 1996, poz. 74, zm. 1996 r. Nr 58 poz. 261, Nr 106 poz. 496, Nr 132 poz. 622) - strony zawierające porozumienie

postanawiają, co następuje:

§ 1

Wojewoda Tarnobrzesci zwany dalej „organem powierzającym” powierza Zarządowi Miasta i Gminy Nowa Dęba zwanemu dalej „podmiotem przejmującym” prowadzenie w jego imieniu funkcji inwestora zadania/ń p.n.:

- 1/ Odnowa nawierzchni drogi wojewódzkiej nr 42710 Stale – Krzyżowe Mosty – Dęba.
- 2/ Remont cząstkowy nawierzchni drogi wojewódzkiej Nr 42710 Stale – Krzyżowe Mosty – Dęba.

§ 2

Zakres rzeczowy, lokalizację i technologię robót w/w zadania/ń podmiot przejmujący ustali w porozumieniu z Urzędem Wojewódzkim w Tarnobrzegu oraz Zarządem Dróg w Stalowej Woli wg wzoru protokołu stanowiącego załącznik do porozumienia.

§ 3

Na realizację zadania/ń jak wyżej organ powierzający przeznacza 40.000 zł, natomiast podmiot przejmujący 40.000 zł.

§ 4

Organ powierzający przekaze środki finansowe w kwocie jak wyżej na konto podmiotu przejmującego w m-cu lipcu br. po zakończeniu i odbiorze końcowym zadania, przeprowadzonym z udziałem Urzędu Wojewódzkiego w Tarnobrzegu i Zarządem Dróg w Stalowej Woli.

§ 5

Porozumienie nie stanowi podstawy do zaciągania w imieniu organu powierzającego zobowiązań przekraczających kwotę

środków wydzielonych przez ten organ, w wysokości określonej w § 3.

§ 6

Podmiot przejmujący dokona wyboru wykonawcy robót zgodnie z ustawą z dnia 10 czerwca 1994 roku o zamówieniach publicznych.

§ 7

Podmiot przejmujący odpowiada za zgodne z prawem prowadzenie powierzonych spraw oraz sprawną organizację ich załatwiania.

§ 8

Organ powierzający nadzoruje prawidłowość realizacji powierzonych spraw.

§ 9

1. Rozwiązanie porozumienia następuje w przypadku:
 - a) zgody stron - w terminie wspólnie ustalonym
 - b) wypowiedzenia jednej ze stron z 1-miesięcznym okresem wypowiedzenia.
2. Rozwiązanie porozumienia wymaga formy pisemnej.

§ 10

Sprawy nie uregulowane, a dotyczące przedmiotu porozumienia podlegają postanowieniom obowiązujących przepisów prawnych.

§ 11

Porozumienie wchodzi w życie po upływie 14 - tu dni od ogłoszenia w Dzienniku Urzędowym Województwa Tarnobrzesciego.

§ 12

Porozumienie sporządzono w czterech jednobrzmiących egzemplarzach po dwa dla każdej ze stron.

PRZEWODNICZĄCY
inż. Waclaw Wróbel

WOJEWODA
Paweł Stawowy

**POZ. 117
POROZUMIENIE****z dnia 28 kwietnia 1997 roku
zawarte pomiędzy Kierownikiem Urzędu Rejonowego w Staszowie
a Zarządem Miejskim w Staszowie**

Na podstawie art. 40 ust. 1 i 3 ustawy z dnia 22 marca 1990 roku o terenowych organach rządowej administracji ogólnej (Dz. U. Nr 21 poz. 123 z późn. zm.) oraz za zgodą Wojewody Tarnobrzesciego wyrażoną pismem z dnia 03 stycznia 1995 r, znak: Or.II-0117/1/95 strony zawierające porozumienie postanawiają, co następuje:

§ 1

1. Kierownik Urzędu Rejonowego w Staszowie zwany dalej „organem powierzającym” powierza Zarządowi Miejskiemu w Staszowie reprezentowanemu przez Burmistrza Gminy i Miasta w Staszowie zwanemu dalej „organem przejmującym” prowadzenie na terenie miasta i gminy Staszów, następują-

cych spraw należących do jego właściwości - w tym wydawanie decyzji administracyjnych - z zakresu nadzoru budowlanego, wynikających z ustawy z dnia 7 lipca 1994 r. „Prawo budowlane” (Dz. U. Nr 89, poz. 414, zm. Dz. U. z 1996 r. Nr 100, poz. 465 i Nr 106 poz. 497):

- 1) udzielanie bądź odmawianie zgody na odstępstwo od przepisów techniczno-budowlanych (art. 9 ust. 2),
 - 2) nakładanie obowiązku ustanowienia inspektora nadzoru inwestorskiego oraz zapewnienia nadzoru autorskiego (art. 19 ust. 1),
 - 3) wydawanie pozwoleń na budowę (art. 28 ust. 1),
 - 4) przyjmowanie zgłoszenia o zamiarze budowy oraz wykonywania robót budowlanych nie objętych obowiązkiem uzyskania pozwolenia na budowę (art. 30 ust. 1),
 - 5) zgłaszanie sprzeciwu w sprawie budowy oraz wykonywania robót, o których mowa w art. 30 ust. 1 i nakładanie obowiązku uzyskania pozwolenia na budowę (art. 30 ust. 2 i 3),
 - 6) przyjmowanie zgłoszenia o rozbiórce nie objętej obowiązkiem uzyskania pozwolenia (art. 31 ust. 2),
 - 7) nakładanie obowiązku uzyskania pozwolenia na rozbiórkę (art. 31 ust. 3),
 - 8) nakładanie obowiązku usunięcia nieprawidłowości w projekcie budowlanym i zatwierdzenie projektu budowlanego (art. 34 ust. 5 i art. 35 ust. 3),
 - 9) stwierdzanie wygaśnięcia decyzji o pozwoleniu na budowę (art. 37 ust. 1),
 - 10) prowadzenie rejestru decyzji o pozwoleniu na budowę i przechowywanie dokumentów objętych pozwoleniem na budowę (art. 38 ust. 2),
 - 11) przenoszenie decyzji o pozwoleniu na budowę na rzecz innej osoby (art. 40),
 - 12) nakładanie obowiązku stosowania przepisu art. 43 ust. 1 do obiektów budowlanych wymagających zgłoszenia (art. 43 ust. 2),
 - 13) rozstrzygnięcie o niezbędności wejścia do sąsiedniego budynku, lokalu lub nieruchomości oraz warunków korzystania z tego budynku, lokalu lub nieruchomości (art. 47 ust. 2),
 - 14) udzielanie pozwolenia na zmianę sposobu użytkowania obiektu budowlanego (art. 71 ust. 1),
 - 15) wnioskowanie wszczęcia postępowania w sprawach odpowiedzialności zawodowej (art. 97) - w sprawach określonych w pkt. 1-14.
2. Z zadań wymienionych wyłącza się sprawy, w których stroną w postępowaniu administracyjnym jest gmina oraz zadania objęte specjalistycznym nadzorem budowlanym, w których organem I instancji jest wojewoda, tj. pozwolenia na budowę i rozbiórkę dróg wojewódzkich i krajowych oraz obiektów hydrotechnicznych.

§ 2

1. Przy wydawaniu decyzji administracyjnych w sprawach wymienionych w § 1 - w przytoczonej podstawie prawnej - organ przejmujący zobowiązany jest powoływać się na niniejsze porozumienie.
2. Od decyzji administracyjnych wydawanych przez organ przejmujący w sprawach o których mowa w § 1 organem odwoławczym jest Wojewoda Tarnobrzelski.
3. Decyzje wydawane na podstawie nin. porozumienia winny zawierać pieczęć:
 - 1) w przypadku wydawania decyzji i ich podpisywania przez Burmistrza:
 - a) pieczęć nagłówkowa i okrągła - jak przy decyzjach w indywidualnych sprawach z zakresu zadań własnych gminy,
 - b) pieczęć podpisowa o treści:

Z up. Kierownika Urzędu Rejonowego w Staszowie
imię i nazwisko
Burmistrz Gminy i Miasta Staszów
 - 2) w przypadku wydawania decyzji i ich podpisywania przez upoważnionego przez Burmistrza pracownika urzędu:

- a) pieczęć nagłówkowa i okrągła - jak w punkcie 1 a,
- b) pieczęć podpisowa o treści:

Z up. Burmistrza
imię i nazwisko

stanowisko służbowe pracownika

§ 3

Organ przejmujący zobowiązany jest do zgodnego z przepisami prawa i polityką Państwa prowadzenia powierzonych spraw oraz do zapewnienia fachowej, sprawnej, obiektywnej i rzetelnej ich realizacji i ponosi pełną odpowiedzialność za wydane przez siebie decyzje administracyjne.

§ 4

1. Organ powierzający zastrzega sobie prawo kontroli sposobu prowadzenia spraw powierzonych wymienionych w § 1 nin. porozumienia oraz wykorzystania przekazanych środków.
2. Organ przejmujący przekazuje organowi powierzającemu dane do sprawozdań GUS oraz przesyła kopie wydanych przez siebie decyzji administracyjnych i odwołań od tych decyzji w terminie 3 dni od daty wydania decyzji lub wpłynięcia odwołania.

§ 5

1. Organ powierzający zapewnia środki na realizację powierzonych porozumieniem zadań przewidziane na 1 etat - w wysokości ustalonej przez Wojewodę Tarnobrzelskiego.
2. Przekazanie środków następuje w terminie do 20 dnia danego miesiąca.

§ 6

Porozumienie zawiera się na czas nieokreślony.

§ 7

1. Organ powierzający może za zgodą Wojewody Tarnobrzelskiego zmniejszyć zakres powierzonych spraw - bez zgody organu przejmującego i w trybie niezwłocznym - w przypadkach:
 - 1) powtarzającego się naruszania prawa lub niewykonywania powierzonych zadań,
 - 2) powtarzających się, uzasadnionych skarg ludności na sposób prowadzenia tych spraw.
2. Zmiana zakresu powierzonych zadań o której mowa w ust. 1 może nastąpić wyłącznie w formie pisemnej.

§ 8

1. Rozwiązanie porozumienia następuje w przypadku:
 - 1) zgody stron - w terminie wspólnie ustalonym,
 - 2) wypowiedzenia jednej ze stron - z zachowaniem 3-miesięcznego terminu wypowiedzenia,
 - 3) cofnięcia zgody przez Wojewodę Tarnobrzelskiego,
 - 4) w trybie 1-miesięcznego wypowiedzenia przez organ powierzający - w przypadku powtarzającego się rażącego naruszenia prawa przy realizacji powierzonych zadań lub ich niewykonywania.
2. Rozwiązanie porozumienia wymaga formy pisemnej.

§ 9

Spory powstałe w związku z realizacją porozumienia rozstrzyga Wojewoda Tarnobrzelski.

§ 10

Porozumienie wchodzi w życie po upływie 14 dni od dnia ogłoszenia w Dzienniku Urzędowym Województwa Tarnobrzelskiego.

§ 11

Porozumienie zostało sporządzone w 4 jednobrzmiących egzemplarzach z przeznaczeniem dla:

- 1) stron porozumienia,
- 2) Wydziału Organizacji i Nadzoru Urzędu Wojewódzkiego w Tarnobrzegu - 2 egz.

KIEROWNIK URZĘDU
mgr Bolesław Kozłowski

PRZEWODNICZĄCY
mgr Henryk Albera

Poz. 118
UCHWAŁA Nr XVII/109/97
Rady Gminy w Bojanowie
z dnia 26 marca 1997 roku
w sprawie dokonania IV zmiany w miejscowym planie ogólnym
zagospodarowania przestrzennego gminy Bojanów

Na podstawie art.26 ustawy z dnia 7 lipca 1994 roku o zagospodarowaniu przestrzennym (Dz. U. Nr 89, poz.415 z 1994 r.) oraz art.18 ust.2 pkt 5 ustawy z dnia 8 marca 1990 roku o samorządzie terytorialnym (jednolity tekst Dz.U.Nr 13, poz.74 z 1996 r. z późn.zm.) - Rada Gminy w Bojanowie

uchwała:

§ 1

IV edycję zmian w miejscowym planie zagospodarowania przestrzennego gminy Bojanów, zatwierdzonym uchwałą Nr V/26/89 GRN w Bojanowie z dn.18. 07.1989 r. (Dz. Urzędowy Nr 13, poz.179) z późniejszymi zmianami:

I edycja zatwierdzona uchwałą Nr VI/38/90 GRN w Bojanowie z dn. 19.12.1990

II edycja zatwierdzona uchwałą Nr XIV/93/92 Rady Gminy w Bojanowie z dn.29.06.1992 r. i III edycja zatwierdzona uchwałą Nr XXIII/159/94 Rady Gminy w Bojanowie z dnia 29. 04.1994 roku.

§ 2

Integralną częścią IV edycji zmiany planu jest rysunek zmiany planu w skali 1 : 10000, 1 : 2880, 1 : 2000, 1 : 1000 stanowiący załącznik do niniejszej uchwały.

§ 3

IV edycję zmian MPO dokonać w sposób następujący:

1. Do ustaleń ogólnych dotyczących całego obszaru objętego planem wprowadza się następujące ustalenia realizacyjne:

- a) Na terenach przewidzianych pod zabudowę mieszkaniową z możliwością realizacji rzemiosła usługowego na działkach prywatnych poszczególnych właścicieli stawia się wymóg każdorazowego uzgodnienia terenów pod rea-

lizację w/w usług z Państwową Inspekcją Sanitarną i Strażą Pożarną

- b) Pod liniami elektroenergetycznymi nie należy zasilać pasa terenu odpowiadającego szerokości strefy ochronnej zalecanej dla danej linii przepisami szczególnymi. Dopuszcza się zagospodarowanie tych terenów zgodnie z zarządzeniem Ministra Leśnictwa z dnia 19.11.1992 r. (patrz opinia Zakładu Energetycznego do IV edycji zmiany MPO Bojanów z dnia 29.12.1996 r.)
- c) W obrębie zabudowy mieszkaniowej wyklucza się możliwość lokalizacji inwestycji, które zgodnie z Rozporządzeniem Ministra OŚNiL z dn. 13.05.1995 r. (Dz. U. Nr 52, poz. 284) zalicza się do mogących pogorszyć stan środowiska lub inwestycji szkodliwych dla środowiska.
- d) Ewentualna uciążliwość projektowanych usług rzemiosła winna ograniczać się tylko do granic właściciela działki.
- e) Dopuszcza się sytuowanie budynków mieszkalnych bezpośrednio przy granicy działki budowlanej bądź w odległości min. 1,5 m od tej granicy jeżeli jest to jedyna możliwość lokalizacji budynku mieszkalnego na wąskiej działce i w projekcie zabudowy i zagospodarowania działki budowlanej zostanie wykazana możliwość zachowania określonych w rozporządzeniu M.G.P i B. z dn. 14.12.1994 r. w sprawie warunków technicznych jakim powinny odpowiadać budynki i ich usytuowanie (Dz. U. Nr 10/95) odległości między projektowaną zabudową, a istniejącymi lub zaprojektowanymi elementami zagospodarowania na sąsiedniej działce budowlanej, tak aby nie wykluczyć możliwości zabudowy mieszkaniowej na sąsiedniej działce.
2. W tekście ustaleń realizacyjnych szczegółowych wprowadza się następujące zmiany:

Jednostka Bilansowa Nr 1 BOJANÓW

Dotychczasowe ustalenia	Nowe ustalenia
<p>1.1 UO</p> <ul style="list-style-type: none"> - adaptacja istn.szkoły podstawowej pełnej do czasu wybudowania nowej - docelowo działka przewidziana pod usługi oświaty: przedszkole 2 oddziałowe ze żłobkiem 1 oddziałowym lub inne 	<p>1.1 MN, UH, UR</p> <ul style="list-style-type: none"> - teren przeznaczony pod zabudowę mieszkaniowo - usługową, - możliwość prowadzenia usług rzemieślniczych po uprzednim uzgodnieniu państwowego inspektora sanitarnego i straży pożarnej, - uciążliwość projektowanych usług winna mieścić się w granicach posiadanej działki.
<p>1.5 RPU</p> <ul style="list-style-type: none"> - adaptacja istn. bazy ZUM, filii SKR 	<p>1.5 MN, UH, UR</p> <ul style="list-style-type: none"> - teren przeznaczony pod zabudowę mieszkaniowo-usługową położony na obszarze zasięgu wód stuletnich rz. Łęg, narażony zalaniem, - możliwość prowadzenia usług rzemieślniczych po uprzednim uzyskaniu warunków i opinii państwowego inspektora sanitarnego i straży pożarnej.
<p>1.8 UH</p> <ul style="list-style-type: none"> - rezerwa terenu pod projektowany plac targowy - zieleniak 	<p>1.8 MN, UH, UR</p> <ul style="list-style-type: none"> - teren przeznaczony pod zabudowę mieszkaniowo-usługową położony na obszarze zasięgu wód stuletnich rz. Łęg, narażony zalaniem, - możliwość prowadzenia usług i handlu o zakresie spożywczo-gastronomicznym po uprzednim uzyskaniu warunków i opinii państwowego inspektora sanitarnego i straży pożarnej.
<p>RZ - tereny łąk i pastwisk RP - tereny upraw polowych</p>	<p>1.26 MN, MR</p> <ul style="list-style-type: none"> - adaptacja istn. zabudowy zagrodowej i jednorodzinnej z

	<ul style="list-style-type: none"> możliwością wymiany budynków na nowe, - adaptacja istn. na działkach prywatnych rzemiosła usługowego z możliwością lokalizacji nowego w zależności od miejscowych warunków i potrzeb, - budownictwo plombowe dopuszcza się na działkach wyznaczonych w rysunku planu, IV zmiana powiększa rezerwy terenów budowlanych objętych tym symbolem.
	<p>1.31 MR, MN</p> <ul style="list-style-type: none"> - adaptacja istn. zabudowy zagrodowej i jednorodzinnej z możliwością wymiany budynków na nowe, - budownictwo plombowe na wyznaczonych w planie działkach, - dopuszcza się możliwość lokalizacji na działkach prywatnych rzemiosła usługowego, - IV zmiana powiększa rezerwy terenów budowlanych objętych tym symbolem.
	<p>1.32 MR, MN</p> <ul style="list-style-type: none"> - adaptacja istn. zabudowy zagrodowej i jednorodzinnej z możliwością wymiany budynków na nowe, - budownictwo plombowe na wyznaczonych w planie działkach, - dopuszcza się możliwość lokalizacji na działkach prywatnych rzemiosła usługowego.
	<p>1.33 MR, MN</p> <ul style="list-style-type: none"> - tekst ustalenia jak 1.31
	<p>1.34 MR, MN</p> <ul style="list-style-type: none"> - tekst ustalenia jak 1.31
	<p>1.36 MR, MN</p> <ul style="list-style-type: none"> - teren zabudowy jednorodzinnej i zagrodowej, - adaptacja istn. zabudowy z możliwością wymiany budynków na nowe.
	<p>1.42 RL</p> <ul style="list-style-type: none"> - projektowane dolesienia, - zgodnie z opracowaniem granicy rolno-leśnej w ramach „Aneksu do planu rolniczego urzędu gminy Bojanów” wykonanego przez Pracownię Projektów Nadzoru i Wycen w Sandomierzu w lipcu 95r

Jednostka Bilansowa Nr 2 - CISÓW LAS

RZ - tereny łąk i pastwisk

2.15 MN

- teren projekt. zabudowy jednorodzinnej,
- istn. w terenie ciek-rów melioracyjny należy pozostawić bez zmian,
- wymagane zapewnienie swobodnego przejazdu do sąsiednich terenów użytkowania rolniczego.

RZ - tereny łąk i pastwisk
PR - tereny upraw polowych

2.16 RL

- projektowane dolesienia, zgodnie z opracowaniem granicy rolno-leśnej i dolesień w ramach „Aneksu do planu rolniczego urzędu gminy Bojanów” wykonanego przez Pracownię Projektów Nadzoru i Wycen w Sandomierzu w lipcu 1995 r.

Jednostka Bilansowa Nr 3 - GWOŹDZIEC

PR - tereny upraw polowych

3.7 MR, MN

- adaptacja istn. zabudowy zagrodowej i jednorodzinnej z możliwością wymiany budynków na nowe,
- adaptacja istn. na działkach prywatnych rzemiosła usługowego,
- dopuszcza się możliwość lokalizacji usług podstawowych i rzemiosła, przy czym jego uciążliwość nie może wykraczać poza granice własnej działki,
- projekt. budownictwo zagrodowe i jednorodzinne plombowe na wyznaczonych w planie terenach.

RL - tereny lasów	3.8 MN, MR - tekst ustalenia jak 3.7
RZ - tereny łąk i pastwisk	3.17 MN - teren przeznaczony pod zabudowę jednorodzinną.
RP - tereny upraw polowych RZ - tereny łąk i pastwisk	3.18 RL - projektowane dolesienia, zgodnie z opracowaniem granicy rolno-leśnej i dolesień w ramach „Aneksu do planu rolniczego urzędzenia gminy Bojanów” wykonanego przez Pracownię Projektów Nadzoru i Wycen w Sandomierzu w lipcu 1995 r.
Jednostka Bilansowa Nr 4 - KORABINA	
RZ - tereny łąk i pastwisk RP - tereny upraw polowych	4.15 MN - teren przeznaczony pod zabudowę jednorodzinną.
	4.16 MN - teren przeznaczony pod zabudowę jednorodzinną.
	4.17 RL - projektowane dolesienia, zgodnie z opracowaniem granicy rolno-leśnej i dolesień w ramach „Aneksu do planu rolniczego urzędzenia gminy Bajanów” wykonanego przez Pracownię Projektów Nadzoru i Wycen w Sandomierzu w lipcu 95 r.
Jednostka Bilansowa Nr 5 - LASKI	
RP - tereny upraw polowych	5.15 RL - tekst ustalenia jak 4.17 RL
Jednostka Bilansowa Nr 6 - MAZIARNIA	
RZ - tereny łąk i pastwisk	6.13 RL - tekst ustalenia jak 4.17 RL
	6.14MN - działka nr 29 przeznaczona pod zabudowę jednorodzinną.
Jednostka Bilansowa Nr 7 - PRZYSZÓW	
7.4 RPU, PB - działka bazy SKR (nieczynna), adaptowana jako rezerwa pod usługę rolnictwa lub zakład remontowo-budowlany alternatywnie inne rzemiosło produkcyjne uciążliwe, - wymagane zachowanie 50 m strefy ochrony sanitarnej zakaz lokalizacji w strefie nowych działek mieszkaniowych.	7.4 PB, UR, UH, MN - teren istn.usług rzemieślniczo-produkcyjno-handlowych, - uciążliwość produkcji nie może wykraczać poza granice posiadanej działki, - jako przeznaczenie uzupełniające wprowadza się możliwość budowy budynku mieszkalnego dla potrzeb własnych właściciela, - wszelkie zmiany profilu produkcji rzemieślniczej i usług wymagają uzgodnienia z organami d/s ochrony środowiska, Państwowego Inspektora Sanitarnego i straży pożarnej.
RZ - tereny łąk i pastwisk RP - tereny upraw polowych	7.21 MR,MN - adaptacja istn. zabudowy zagrodowej i jednorodzinnej z możliwością wymiany budynków na nowe, - uzupełnienia zabudowy wyłącznie na działkach wskazanych na rysunku planu, - możliwość lokalizacji usług podstawowych i rzemiosła usługowego.
	7.22 MR, MN - adaptacja istn. zabudowy zagrodowej i jednorodzinnej z możliwością wymiany budynków na nowe, - tereny projekt. budownictwa jednorodzinnego i zagrodowego na działkach wskazanych na rysunku planu, - możliwość lokalizacji rzemiosła usługowego, - część terenów budowlanych objętych tym symbolem, wskazana na rysunku planu, położona jest na obszarze zasięgu wód stuletnich rz. Łęg i narażona zalaniem.

<p>7.29 MR</p> <ul style="list-style-type: none"> - teren budownictwa zagrodowego - adaptacja 2 istn. działek zagrodowych, - rezerwa terenu pod 12 działek zagrodowych dla właścicieli gruntów lub przez podział geodezyjny dla potrzeb Urzędu Gminy dla rolników, którzy chcieliby przenieść swoje zagrody w pobliże centrum usługowego wsi Przyszów itp. 	<p>7.29 MR, MN</p> <ul style="list-style-type: none"> - adaptacja istn. zabudowy zagrodowej i jednorodzinnej z możliwością wymiany budynków na nowe, - tereny projekt. budownictwa możliwe na działkach wskazanych na rysunku planu,
<p>RP - tereny upraw polowych</p>	<p>7.30 MR, MN</p> <ul style="list-style-type: none"> - adaptacja istn. zabudowy zagrodowej i jednorodzinnej z możliwością wymiany budynków na nowe, - adaptacja istn. na działkach prywatnych rzemiosła usługowego z możliwością lokalizacji nowego w zależności od istn. warunków i potrzeb - tereny projekt. bud.jednorodzinnej i zagrodowej na działkach wskazanych na rysunku planu.
<p>RZ - tereny łąk i pastwisk RP - tereny upraw polowych</p>	<p>7.31 MR, MN</p> <ul style="list-style-type: none"> - adaptacja istn. zabudowy zagrodowej i jednorodzinnej z możliwością wymiany budynków na nowe, - adaptacja istn. na działkach prywatnych rzemiosła usługowego z możliwością lokalizacji nowego w zależności od istn. warunków i potrzeb, - tereny projekt. budow. jednorodzinnej i zagrodowej na działkach wskazanych na rysunku planu, - wymagane notarialne zapewnienie dojazdu do drogi publicznej dla nowo wyznaczonej działki.
	<p>7.33 MR, MN</p> <ul style="list-style-type: none"> - adaptacja istn. zabudowy zagrodowej i jednorodzinnej z możliwością wymiany budynków na nowe, - budownictwo mieszkaniowe na wyznaczonych terenach zgodnie z rysunkiem planu, - możliwość lokalizacji na działkach prywatnych rzemiosła usługowego, - powiększenie rezerw terenów budowlanych objętych tym symbolem, - do nowo tworzonych działek konieczne jest zapewnienie przejazdu do drogi publicznej.
	<p>7.34 MR, MN</p> <ul style="list-style-type: none"> - adaptacja istn. zabudowy zagrodowej i jednorodzinnej z możliwością wymiany budynków na nowe, - budownictwo mieszkaniowe na wyznaczonych terenach zgodnie z rysunkiem planu, - możliwość lokalizacji na działkach prywatnych rzemiosła usługowego, - powiększenie rezerw terenów budowlanych objętych tym symbolem, - część terenów budowlanych, objętych tym symbolem, położona jest na obszarze zasięgu wód stuletnich rz. Łęg i narażona zalaniem (zgodnie z rysunkiem planu).
	<p>7.35 MN, MR</p> <ul style="list-style-type: none"> - adaptacja istn. zabudowy zagrodowej i mieszkaniowej z możliwością wymiany budynków na nowe, - budownictwo mieszkaniowe plombowe i nowe tereny budowlane wyznaczone na rysunku planu, - możliwość lokalizacji na działkach prywatnych rzemiosła usługowego w zależności od istn. warunków i potrzeb, - powiększenie rezerw terenów budowlanych objętych tym symbolem.
	<p>7.39 MR, MN</p> <ul style="list-style-type: none"> - adaptacja istn. zabudowy zagrodowej i jednorodzinnej z możliwością wymiany budynków na nowe, - tereny projekt. bud.jednorodzinnej i zagrodowej na działkach wskazanych na rysunku planu, - możliwość lokalizacji rzemiosła usługowego.

RZ - tereny łąk i pastwisk**7.55 UR**

- projekt. rzemieślniczy zakład produkcyjny: stolarstwo-tartacznictwo,
- plan realizacyjny wymaga uzgodnienia z Sanepidem i Wydz. Ochrony Środowiska,
- od zakładu do zabudowy mieszkaniowej wymagane zachowanie strefy sanitarnej od 50 do 100 m w zależności od prowadzonej produkcji.

7. 55 MN, UR

- teren przeznaczony pod zabudowę mieszkaniowo- usługową,
- teren przecina linia elektroenergetyczna SN 15 wymagane zachowanie bezpiecznej odległości zabudowy od linii zgodnie z normami branżowymi.
- uciążliwość usług nie może wykroczać poza granice posiadanej działki,
- możliwość realizacji usług rzemieślniczych po uprzednim uzyskaniu warunków i opinii organu d/s ochrony środowiska, państwowego inspektora sanitarnego i straży pożarnej.

RP - tereny upraw polowych**7.56 MN,UH**

- działka przeznaczona pod zabudowę mieszkaniowo- usługową,
- możliwość prowadzenia usług i handlu po uprzednim uzyskaniu warunków i opinii państwowego inspektora sanitarnego i straży pożarnej.

7. 57 MN

- teren przeznaczony pod zabudowę jednorodzinną.

7. 58 ZR

- teren przeznaczony pod działki rekreacyjno-wypoczynkowe z możliwością zabudowy rekreacyjnej (tzw. dace),
- w nawiązaniu do opinii PWIS znak:SNZ-051/112/5/96 z dn. 12.03.96 r. do IV edycji zmiany MPO zagospodarowanie terenów projekt. rekreacji wymaga uzgodnienia z Państwową Inspekcją Sanitarną,
- teren położony jest na obszarze zasięgu wód stuletnich i narażony zalaniem wodami stuletnimi rz. Łęg.

RZ - tereny łąk i pastwisk**7.59 MN, UT, ZR**

- teren zabudowy jednorodzinnej z możliwością realizacji usług związanych z obsługą rekreacji i ruchem turystycznym typu motel, pensjonat, gastronomia itp.,
- dopuszcza się także działki reakreacyjne z zabudową letniskową,
- realizacja zabudowy możliwa po uprzednim wydzieleniu ulicy obsługującej cały zespół mieszkaniowo-rekreacyjny, łączącej projekt. teren z drogami publicznymi,
- w nawiązaniu do opinii PWIS znak:SNZ-051/112/53/96 z dn. 12.03.96 r. do IV edycji zmiany MPO zagospodarowanie terenów projektowanej rekreacji wymaga uzgodnienia z Państwową Inspekcją Sanitarną.

7.60 MN

- dz. nr 2944 przeznaczona pod zabudowę jednorodzinną,
- teren o bardzo złych warunkach fizjograficznych wymagane badanie hydrogeologiczne gruntu na przydatność pod zabudowę.

7.61 ZR

- zabudowa wyłącznie związana z rekreacją i bud. letniskowe od strony drogi nr 3283 biegnącej wzdłuż północnej granicy działki,
- pas terenu o szer. 100 m położony wzdłuż rzeki musi pozostać wolny od zabudowy, aby umożliwić w przyszłości regulację rzeki i budowę obwałowania
- projekt. tereny rekreacyjne położone na obszarze zasięgu wód stuletnich rz. Łęg, narażone zalaniem,
- w nawiązaniu do opinii PWIS znak:SNZ-051/12/53/96 z dn. 12.03.96 do IV edycji zmiany MPO zagospodarowanie terenów projektowanej rekreacji wymaga uzgodnienia z Państwową Inspekcją Sanitarną.

RP - tereny upraw polowych**7.62 MN, MR**

- teren przeznaczony pod zabudowę zagrodową i jednorodzinną,
- teren przecina linia SN 15 k V, wymagane zachowanie bezpiecznej odległości zabudowy od linii zgodnie z normą branżową.

<p>8.15 UR. UT - projekt zmiany sposobu wyliczenia i ustalania stawek... - projekt wyliczenia kosztów... - projekt wyliczenia kosztów... - projekt wyliczenia kosztów...</p>	<p>- zmiany pkt 1 paragraf... - zmiany pkt 1 paragraf... - zmiany pkt 1 paragraf...</p>
<p>8.17 MR. MN - zapytanie o opinię PWSK... - w sprawie projektu... - w sprawie projektu...</p>	<p>UR, UR, MR, MR - zmiany pkt 1 paragraf... - zmiany pkt 1 paragraf... - zmiany pkt 1 paragraf...</p>
<p>8.20 MR. MN - zapytanie o opinię PWSK... - w sprawie projektu... - w sprawie projektu...</p>	<p>MR - zmiany pkt 1 paragraf... - zmiany pkt 1 paragraf... - zmiany pkt 1 paragraf...</p>
<p>8.21 MR. MN - zapytanie o opinię PWSK... - w sprawie projektu... - w sprawie projektu...</p>	<p>MR - zmiany pkt 1 paragraf... - zmiany pkt 1 paragraf... - zmiany pkt 1 paragraf...</p>
<p>8.22 MR. MN - zapytanie o opinię PWSK... - w sprawie projektu... - w sprawie projektu...</p>	<p>MR - zmiany pkt 1 paragraf... - zmiany pkt 1 paragraf... - zmiany pkt 1 paragraf...</p>
<p>8.23 MR. MN - zapytanie o opinię PWSK... - w sprawie projektu... - w sprawie projektu...</p>	<p>MR - zmiany pkt 1 paragraf... - zmiany pkt 1 paragraf... - zmiany pkt 1 paragraf...</p>
<p>8.24 MR. MN - zapytanie o opinię PWSK... - w sprawie projektu... - w sprawie projektu...</p>	<p>MR - zmiany pkt 1 paragraf... - zmiany pkt 1 paragraf... - zmiany pkt 1 paragraf...</p>
<p>8.25 MR. MN - zapytanie o opinię PWSK... - w sprawie projektu... - w sprawie projektu...</p>	<p>MR - zmiany pkt 1 paragraf... - zmiany pkt 1 paragraf... - zmiany pkt 1 paragraf...</p>
<p>8.26 MR. MN - zapytanie o opinię PWSK... - w sprawie projektu... - w sprawie projektu...</p>	<p>MR - zmiany pkt 1 paragraf... - zmiany pkt 1 paragraf... - zmiany pkt 1 paragraf...</p>
<p>8.27 MR. MN - zapytanie o opinię PWSK... - w sprawie projektu... - w sprawie projektu...</p>	<p>MR - zmiany pkt 1 paragraf... - zmiany pkt 1 paragraf... - zmiany pkt 1 paragraf...</p>
<p>8.28 MR. MN - zapytanie o opinię PWSK... - w sprawie projektu... - w sprawie projektu...</p>	<p>MR - zmiany pkt 1 paragraf... - zmiany pkt 1 paragraf... - zmiany pkt 1 paragraf...</p>

RZ - tereny łąk i pastwisk

8.15 US, UT

- projekt. tereny sportowo-rekreacyjne z zielenią towarzyszącą, projekt. lokalizacja boisk sportowych, placów zabaw dla dzieci, kąpieliska na rz. Łęg ewentualnie campingu i usług handlu,
- dojazd do terenu od drogi + 5 KDW,
- teren położony na obszarze zasięgu wód stuletnich rz. Łęg i narażony zalaniem,
- w nawiązaniu do opinii PWIS znak:SNZ-051/112/53/96 z dn. 12.03.96 r. do IV edycji zmiany MPO, zagospodarowania terenów projekt. rekreacji wymaga uzgodnienia z Państwową Inspekcją Sanitarną.

8.17 MR, MN

- adaptacja istn. rozproszonej zabudowy przysiółka Krochowa z możliwością wymiany budynków na nowe, zabudowa płombowa wyłącznie na terenach oznaczonych na rysunku planu,
- część terenów budowlanych, objętych tym symbolem, położona jest na obszarze wód stuletnich rz. Łęg i narażona jest na zalanie (zgodnie z rysunkiem planu).

8.20 MR, MN

- adaptacja istn. rozproszonej zabudowy zagrodowej i jednorodzinnej z możliwością wymiany budynków na nowe,
- nowa zabudowa mieszkaniowa na działkach wyznaczonych na rysunku planu,
- część terenów budowlanych, objętych tym symbolem, położona jest na obszarze zasięgu wód stuletnich rz. Łęg i narażona zalaniem (zgodnie z rysunkiem planu).

RP - tereny upraw polowych

8.21 MR, MN

- zabudowa wsi położona po wschodniej stronie drogi nr 860,
- adaptacja istn. zabudowy zagrodowej i jednorodzinnej z możliwością wymiany budynków na nowe,
- adaptacja istn. rzemiosła usługowego z możliwością lokalizacji nowego na działkach prywatnych w zależności od miejscowych warunków i potrzeb,
- budownictwo płombowe na działkach wyznaczonych w planie,
- wymagana ochrona starych drzew rosnących pomiędzy istniejącą zabudową.

RZ - tereny łąk i pastwisk

8.23 MR, MN

- tekst ustalenia bez zmian,
- IV zmiana powiększa rezerwy terenów budowlanych objętych tym symbolem.

8.29 MN

- teren przeznaczony pod zabudowę jednorodzinną.

RP - tereny upraw polowych

8.30 MN

- teren przeznaczony pod zabudowę jednorodzinną.

8.31 MN

- teren przeznaczony pod zabudowę jednorodzinną.

8.32 MN

- teren przeznaczony pod zabudowę jednorodzinną
- ist. rów melioracyjny pozostaje bez zmian.

63 KD

- projekt. droga dojazdowa szer. 5 m do terenów budowlanych 8.32 MN.

RZ - tereny łąk i pastwisk

8.33 MN

- teren przeznaczony pod zabudowę jednorodzinną

8.21 MR, MN

- adaptacja istn. zabudowy zagrodowej i jednorodzinnej z możliwością wymiany budynków na nowe,
- adaptacja istn. rzemiosła usługowego z możliwością lokalizacji nowego na działkach prywatnych w zależności od miejscowych warunków i potrzeb,

8.34 MN, UR, UH

- teren przeznaczony pod zabudowę jednorodzinną połączoną z usługami,
- projekt. piekarnia ze sklepem,
- uciążliwość inwestycji nie może wykraczać poza granice posiadanej działki

<ul style="list-style-type: none"> - budownictwo plombowe na działkach wyznaczonych w planie, - wymagana ochrona starych drzew rosnących pomiędzy istn. zabudową 	<ul style="list-style-type: none"> - realizacja projekt. usług rzemieślniczych po uprzednim uzyskaniu warunków i opinii organu d/s ochrony środowiska, państwowego inspektora sanitarnego i straży pożarnej.
<p>8.21 MN, MR</p> <ul style="list-style-type: none"> - tekst ustalenia jak wyżej 	<p>8.35 MN, UR, UH</p> <ul style="list-style-type: none"> - działka przeznaczona pod zabudowę jednorodziną z możliwością prowadzenia usług i handlu o zakresie spożywczo-gastronomicznym z uwagi na planowane przeznaczenie terenu sąsiadującego pod realizację piekarni, - realizacja projektowanych usług możliwa po uzyskaniu uzgodnienia Państwowej Inspekcji Sanitarnej.
<p>RP - tereny upraw polowych RZ - tereny łąk i pastwisk</p>	<p>8.36 RL</p> <ul style="list-style-type: none"> - projektowane dolesienia, zgodnie z opracowaniem granicy rolno-leśnej i dolesień w ramach „Aneksu do planu rolniczego urządzenia gminy Bojanów” wykonanego przez Pracownię Projektów Nadzoru i Wycen w Sandomierzu w lipcu 1995 r.
<p>RZ - tereny łąk i pastwisk 8.15 US</p> <ul style="list-style-type: none"> - adaptacja istn. trawiastego boiska sportowego 	<p>8.37 MN</p> <ul style="list-style-type: none"> - teren projekt. zabudowy jednorodzinnej z wyłączeniem usług rzemieślniczych, - wymagane zapewnienie samodzielnego dojazdu do każdej działki poprzez wydzielenie ulicy osiedlowej połączonej w drogą 5 KDW, - warunki zagospodarowania terenu wynikają z rozporządzenia Ministra G Pi B z dn. 14.12.94. w sprawie warunków technicznych jakim powinny odpowiadać budynki i ich usytuowanie (Dz. U. Nr 10 z 1995 r.) - dla projekt. zabudowy należy przewidzieć stację transformatorową i linię SN do zasilania tego terenu, - teren położony jest na obszarze zasięgu wód stuletnich rz. Łęg i narażony jest na zalanie.
<p>RZ - tereny łąk i pastwisk RP - tereny pól uprawnych</p>	<p>8.38 MN</p> <ul style="list-style-type: none"> - teren przeznaczony pod zabudowę jednorodziną - teren położony jest na obszarze zasięgu wód stuletnich rz. Łęg i narażony jest na zalanie.
<p>RI - tereny lasów RZ - tereny łąk i pastwisk RP - tereny pól uprawnych</p>	<p>8.39 WW</p> <ul style="list-style-type: none"> - teren wodonośny - obszar objęty ochroną przed skażeniem i zabudową, - docelowo przeznaczony pod budowę ujęcia wody.

§ 4

Ustalenia planu nie ograniczają możliwości dokonywania podziałów nieruchomości i obrotu nimi.

§ 5

Zgodnie z art. 10 ust. 3, art. 36 ust. 3 ustawy o zagospodarowaniu przestrzennym ustala się stawkę procentową służącą do naliczania opłaty za wzrost wartości nieruchomości objętych IV zmiana MPO wysokości 20 %.

§ 6

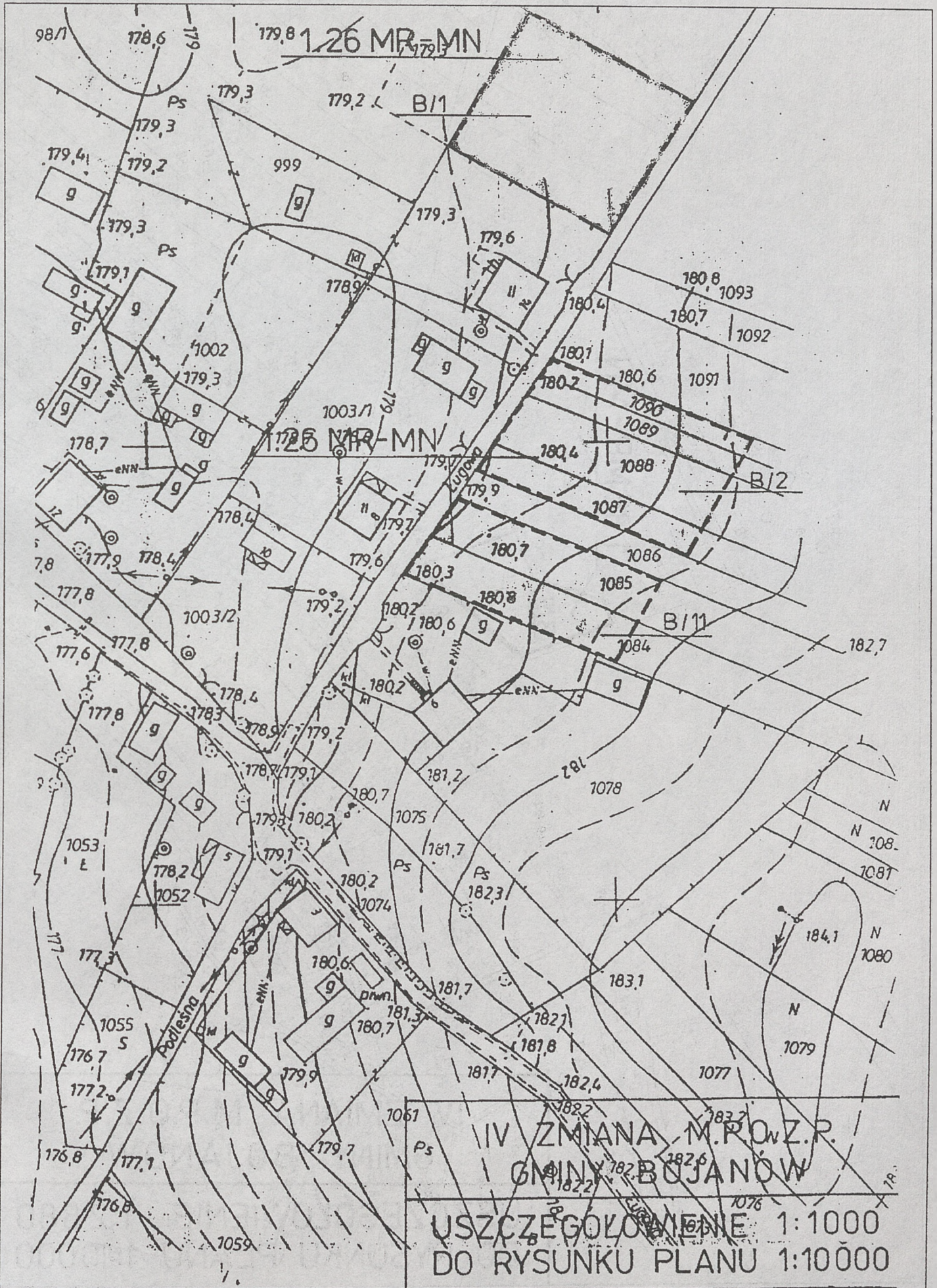
Wykonanie Uchwały powierza się Zarządowi Gminy.

§ 7

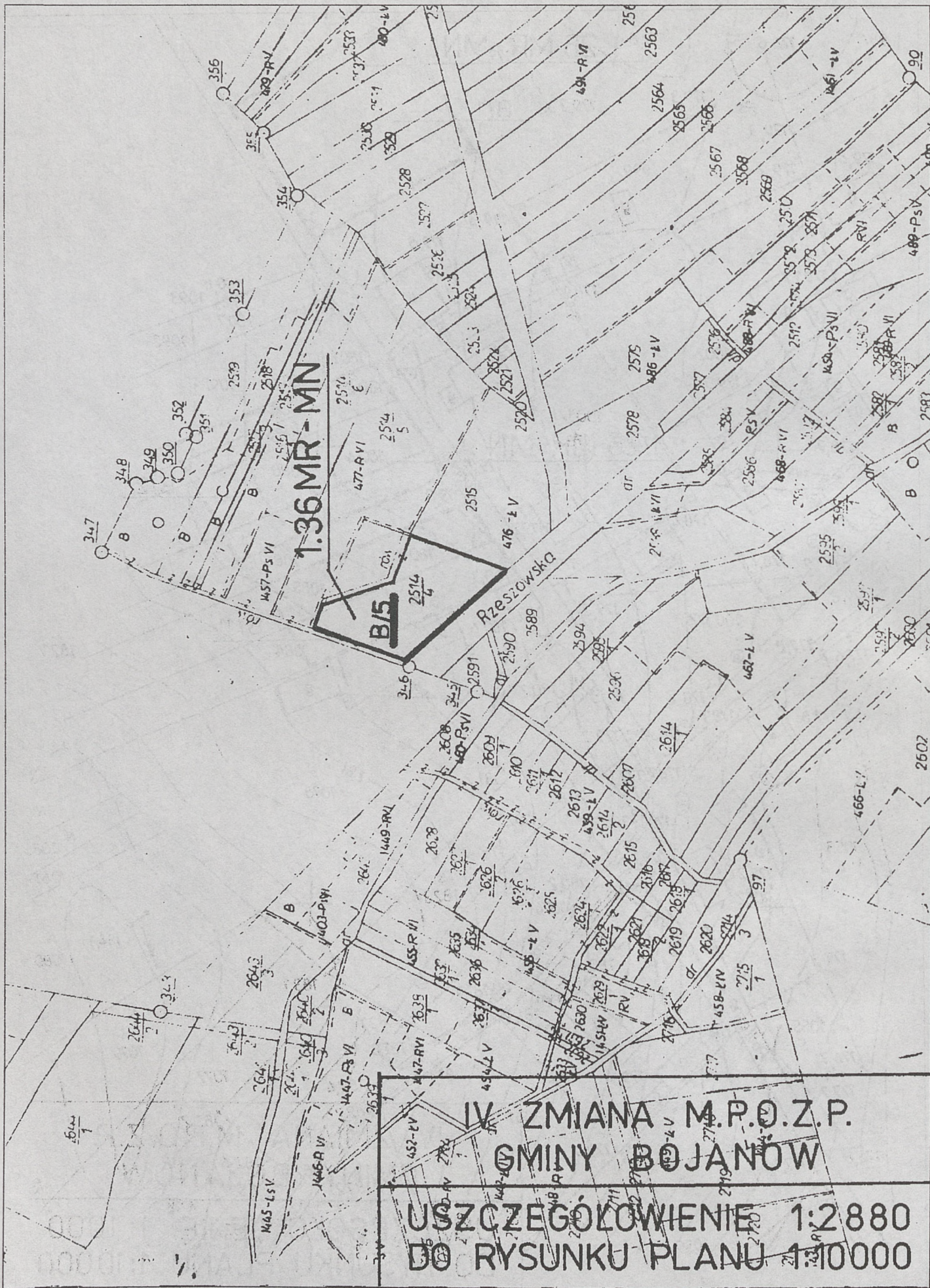
Uchwała wchodzi w życie po upływie 14 dni od dnia jej ogłoszenia w Dzienniku Urzędowym Województwa Tarnobrzckiego.

PRZEWODNICZĄCY
Emil Bieleń

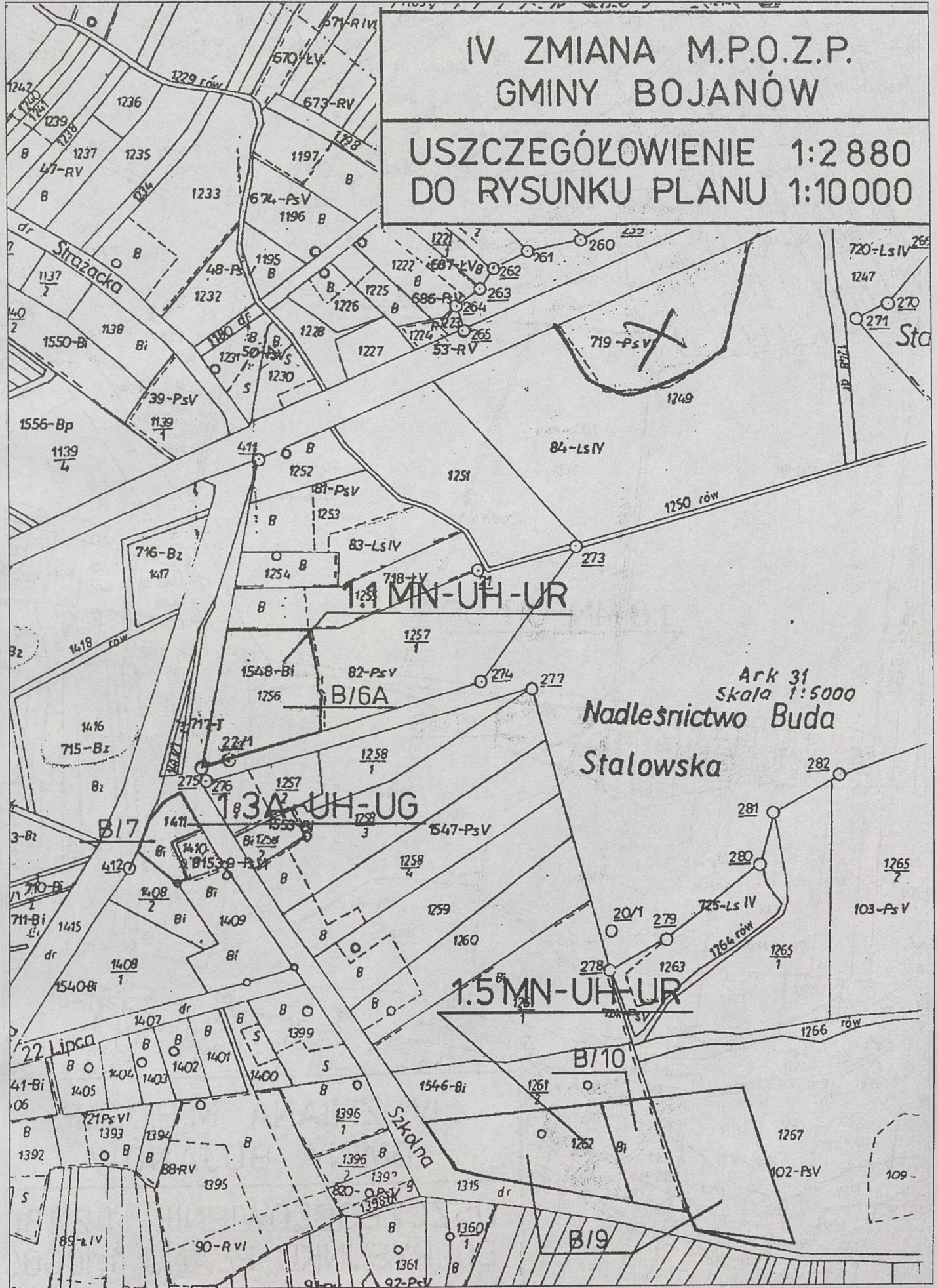




UWAGA! Opublikowana powyżej mapka stanowi 91% oryginału.



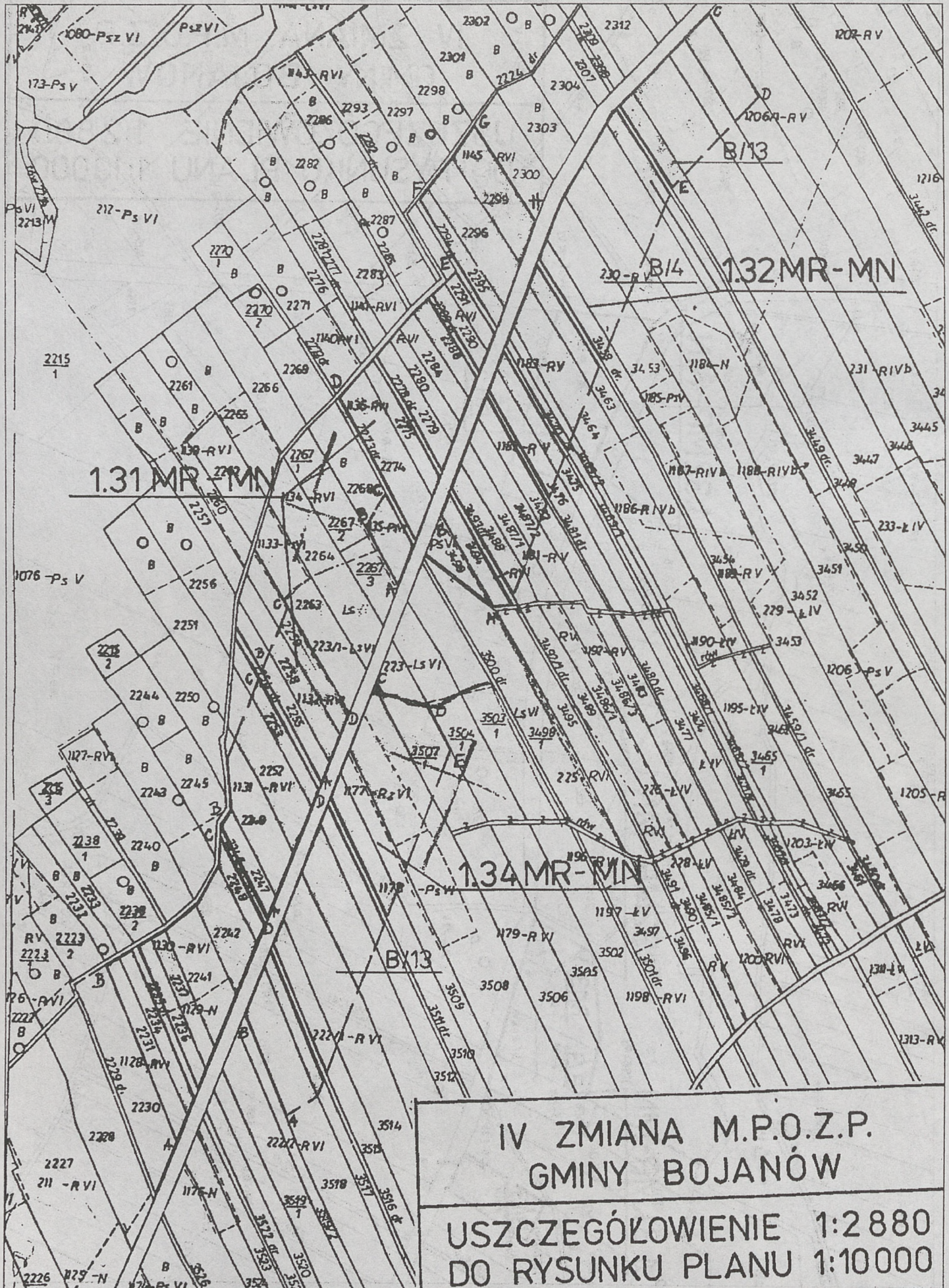
IV ZMIANA M.P.O.Z.P.
 GMINY BOJANÓW
 USZCZEGÓLOWIENIE 1:2 880
 DO RYSUNKU PLANU 1:10 000

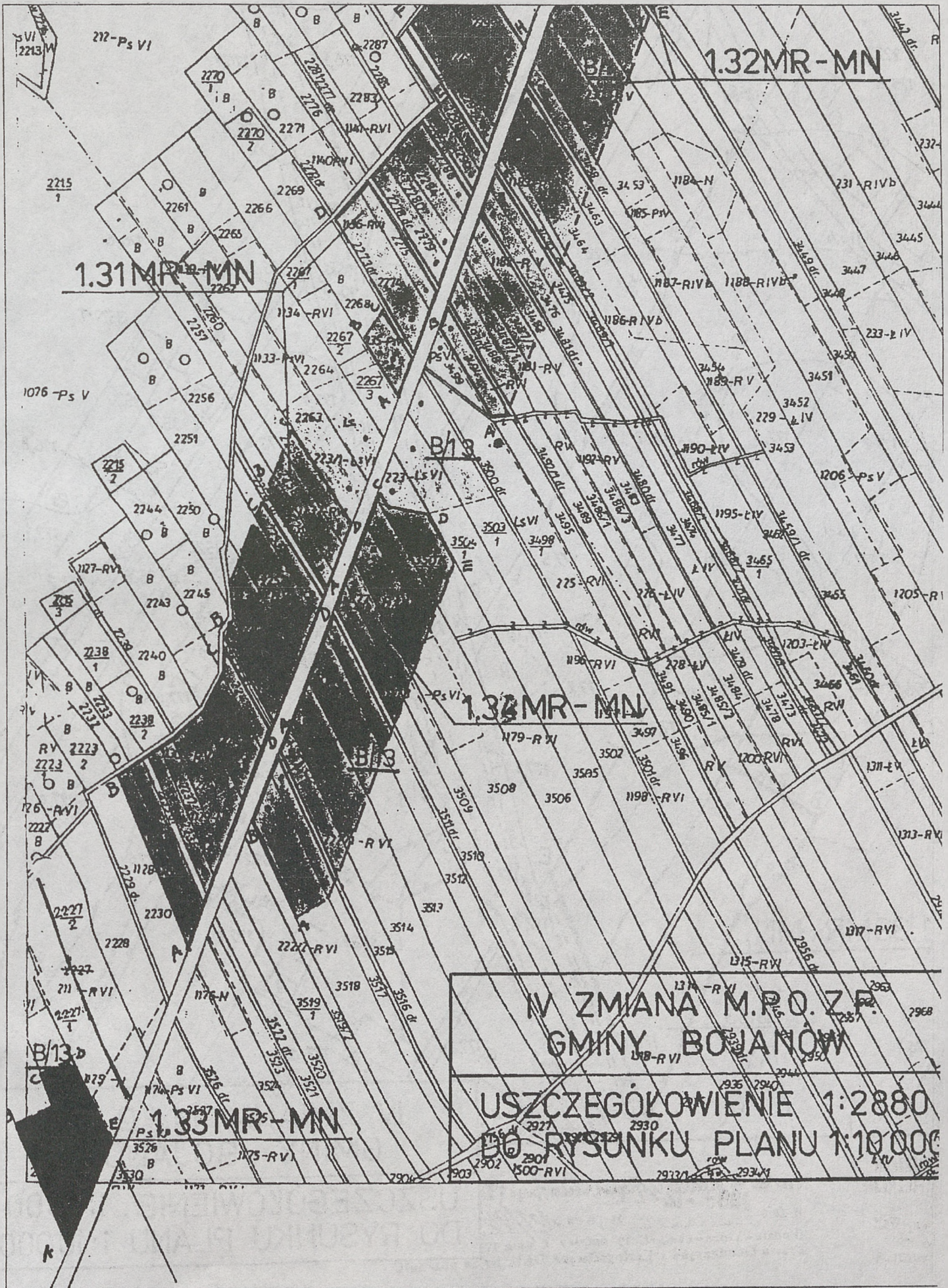




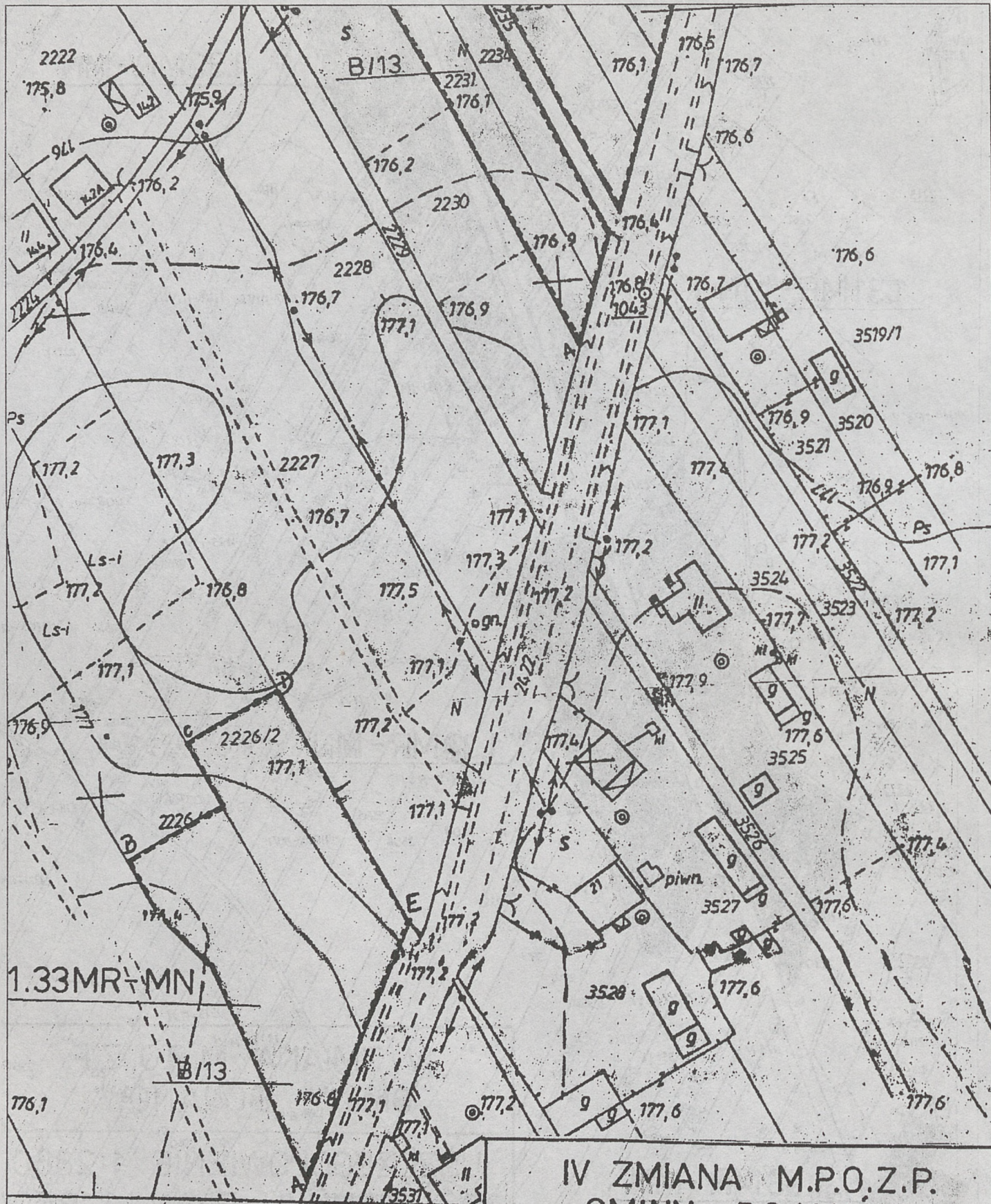
1.8 MN-UH-UP

IV ZMIANA M.P.O.Z.P.
GMINY BOJANÓW
USZCZEGÓLOWIENIE 1:2 880
DO RYSUNKU PLANU 1:10 000





UWAGA! Opublikowana powyżej mapka stanowi 93 % oryginału.

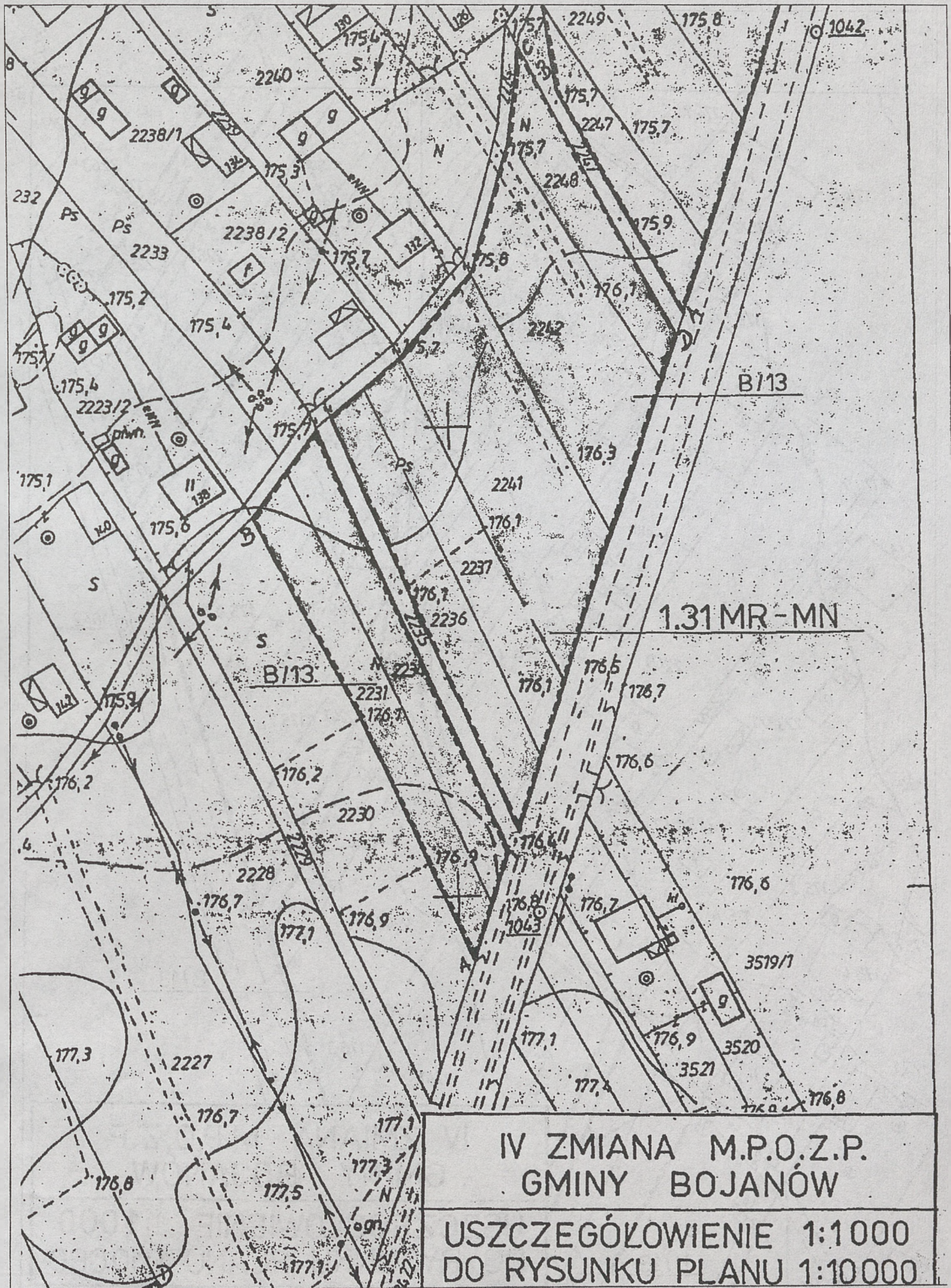


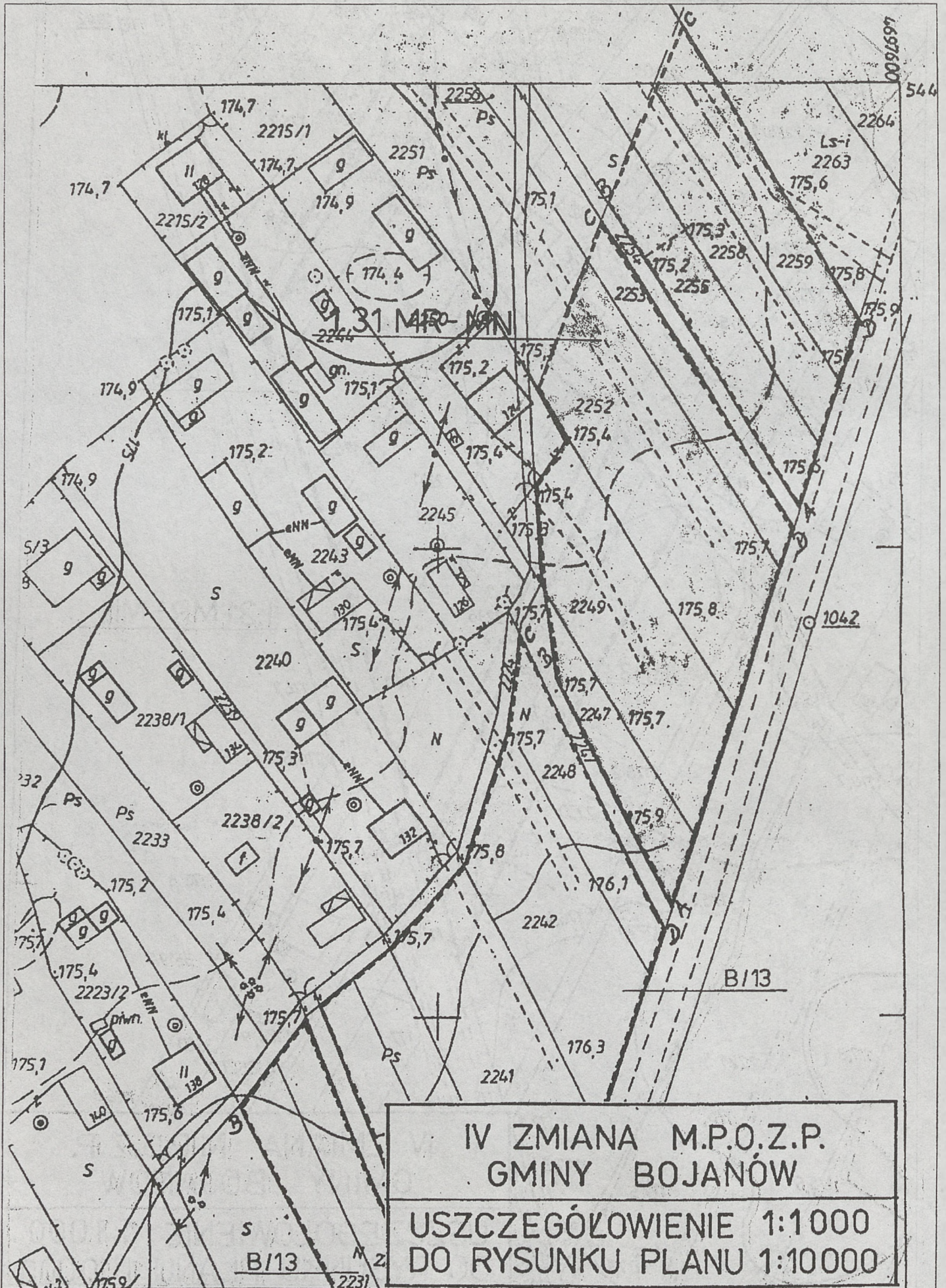
IV ZMIANA M.P.O.Z.P.
 GMINY BOJANÓW

USZCZEGÓLOWIENIE 1:1000
 DO RYSUNKU PLANU 1:10000

MENTAGI
 AFICZNEJ

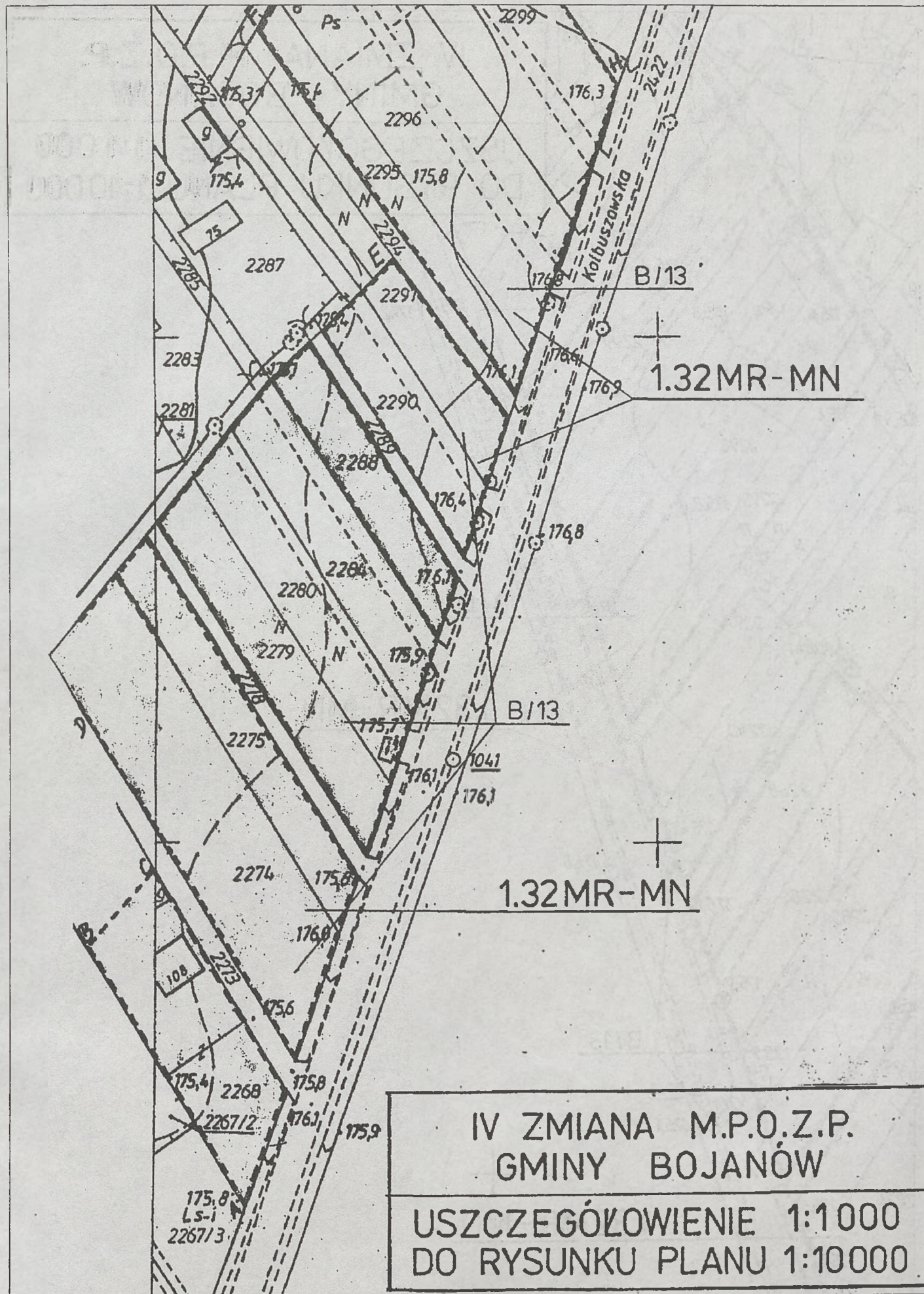
Przyjęto do państwowego zarchiwu Geodezyjnego i Kartograficznego
 w dniu 1993-12-24
 za br ew. 10/1993
 (Podstawa prawna: art. 12 ustawy z dnia 17
 Prawo Geodezyjne i Kartograficzne Dz.U. Nr 30 poz. 163)





IV ZMIANA M.P.O.Z.P.
 GMINY BOJANÓW
 USZCZEGÓLOWIENIE 1:1000
 DO RYSUNKU PLANU 1:10000

UWAGA! Opublikowana powyżej mapka stanowi 93 % oryginału.

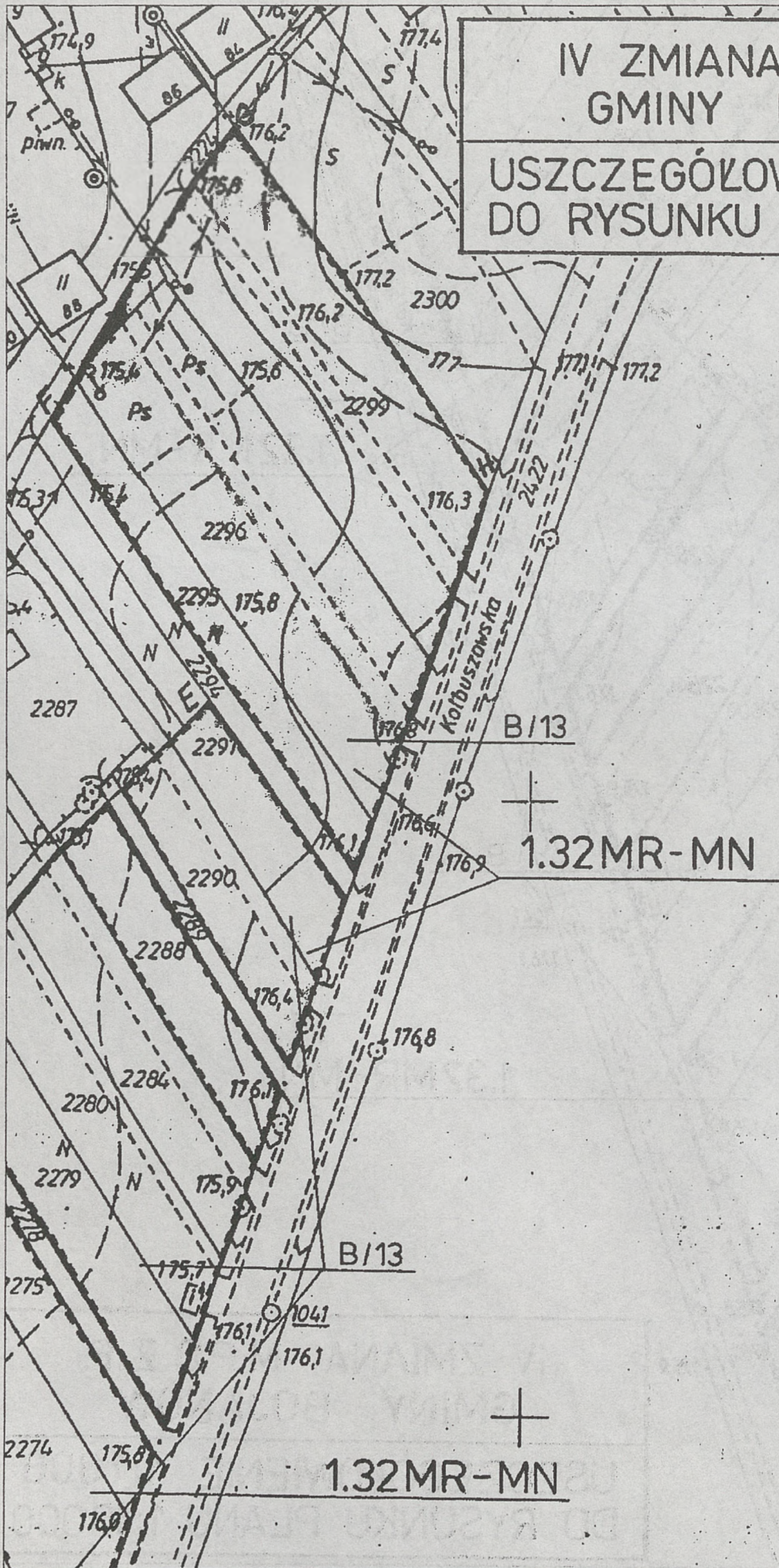


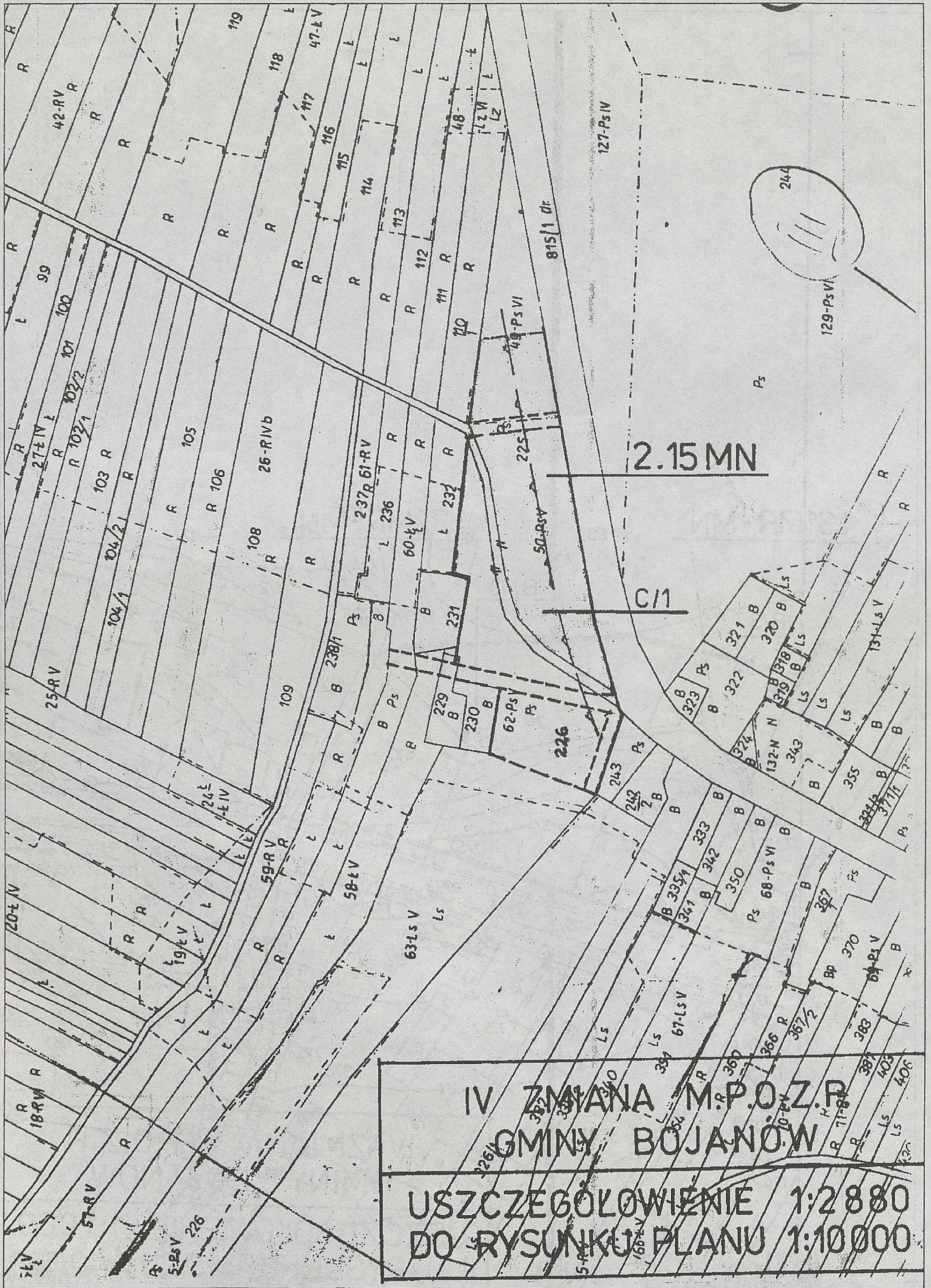
IV ZMIANA M.P.O.Z.P.
 GMINY BOJANÓW

USZCZEGÓLOWIENIE 1:1000
 DO RYSUNKU PLANU 1:10000

IV ZMIANA M.P.O.Z.P. GMINY BOJANÓW

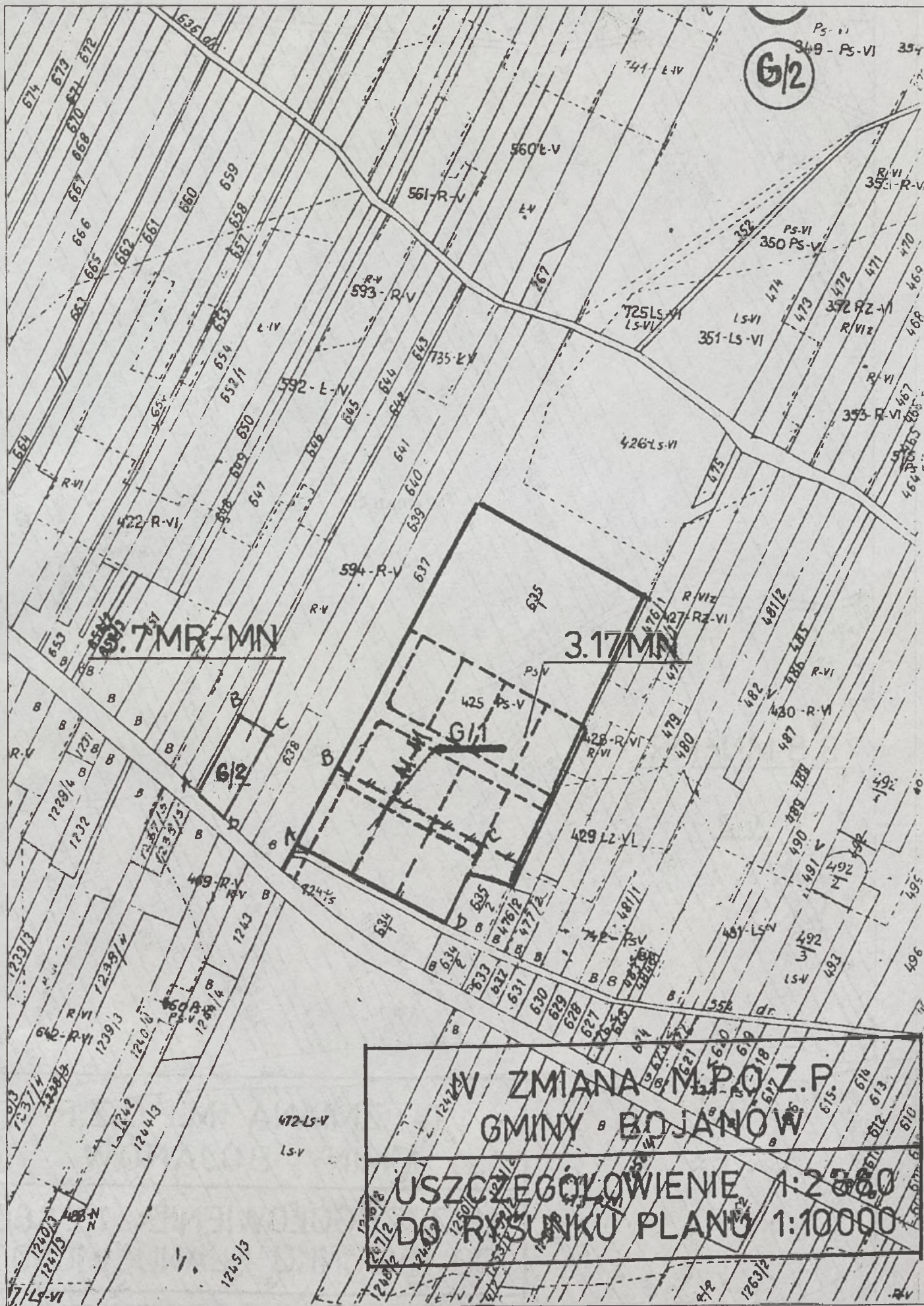
USZCZEGÓLWIENIE 1:1000
DO RYSUNKU PLANU 1:10000





IV ZMIANA M.P.O.Z.D
 GMINY BOJANÓW

USZCZEGÓLOWIENIE 1:2880
 DO RYSUNKU PLANU 1:10000



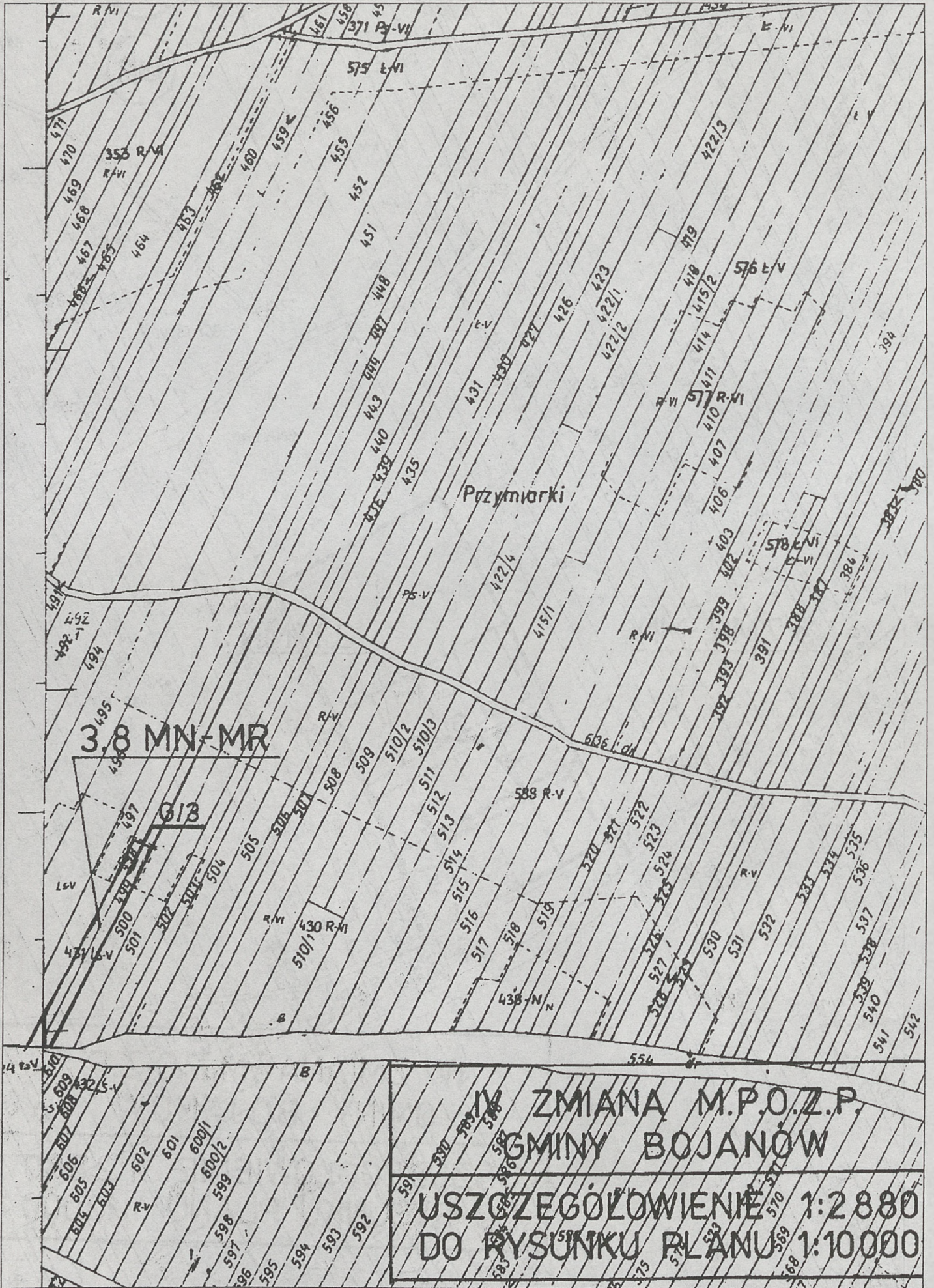
6/2

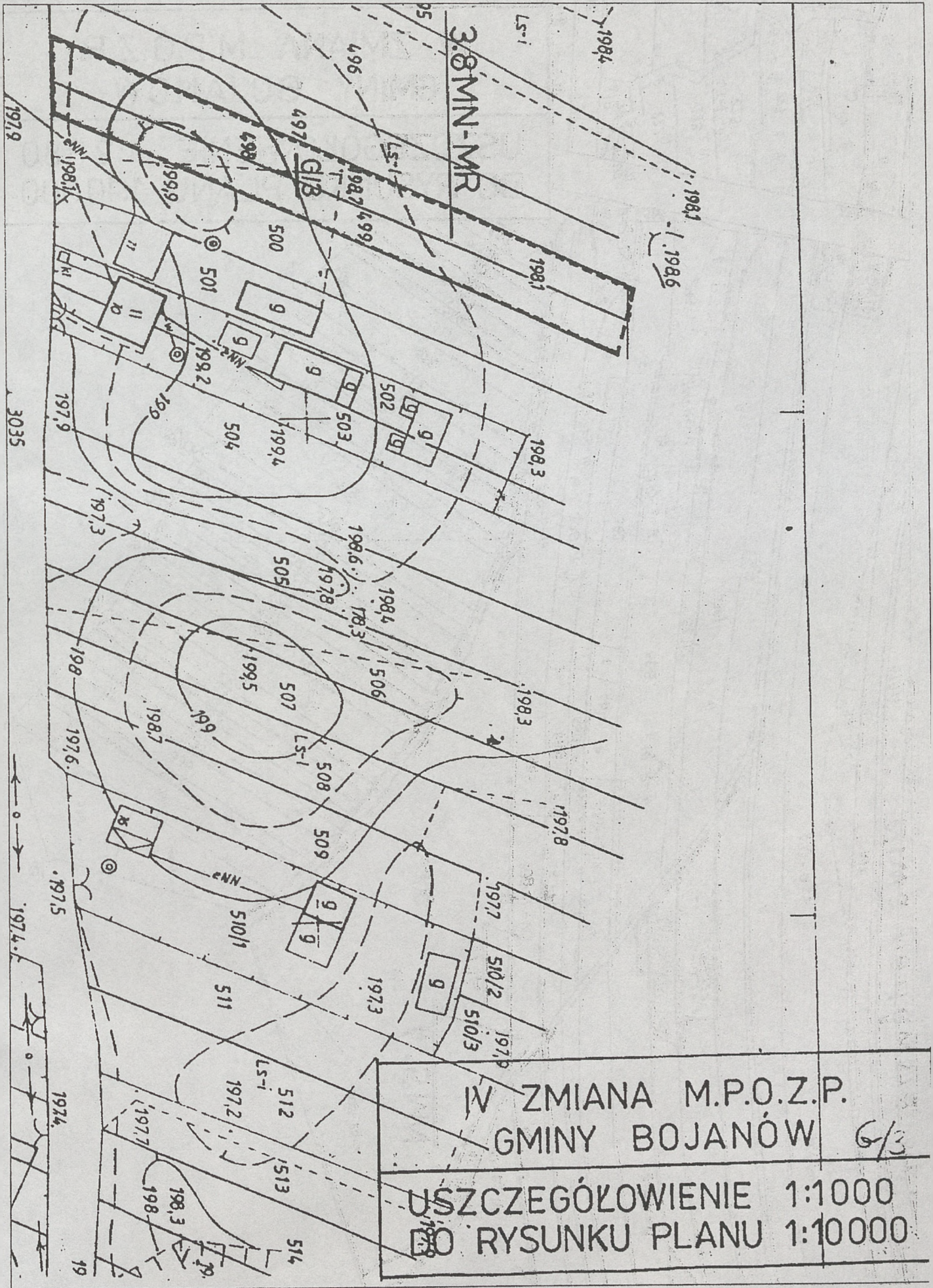
7MR-MN

3.17MN

W ZMIANA M.P.O.Z.P.
GMINY BOJANÓW

USZCZEGÓLOWIENIE 1:2500
DO RYSUNKU PLANU 1:10000



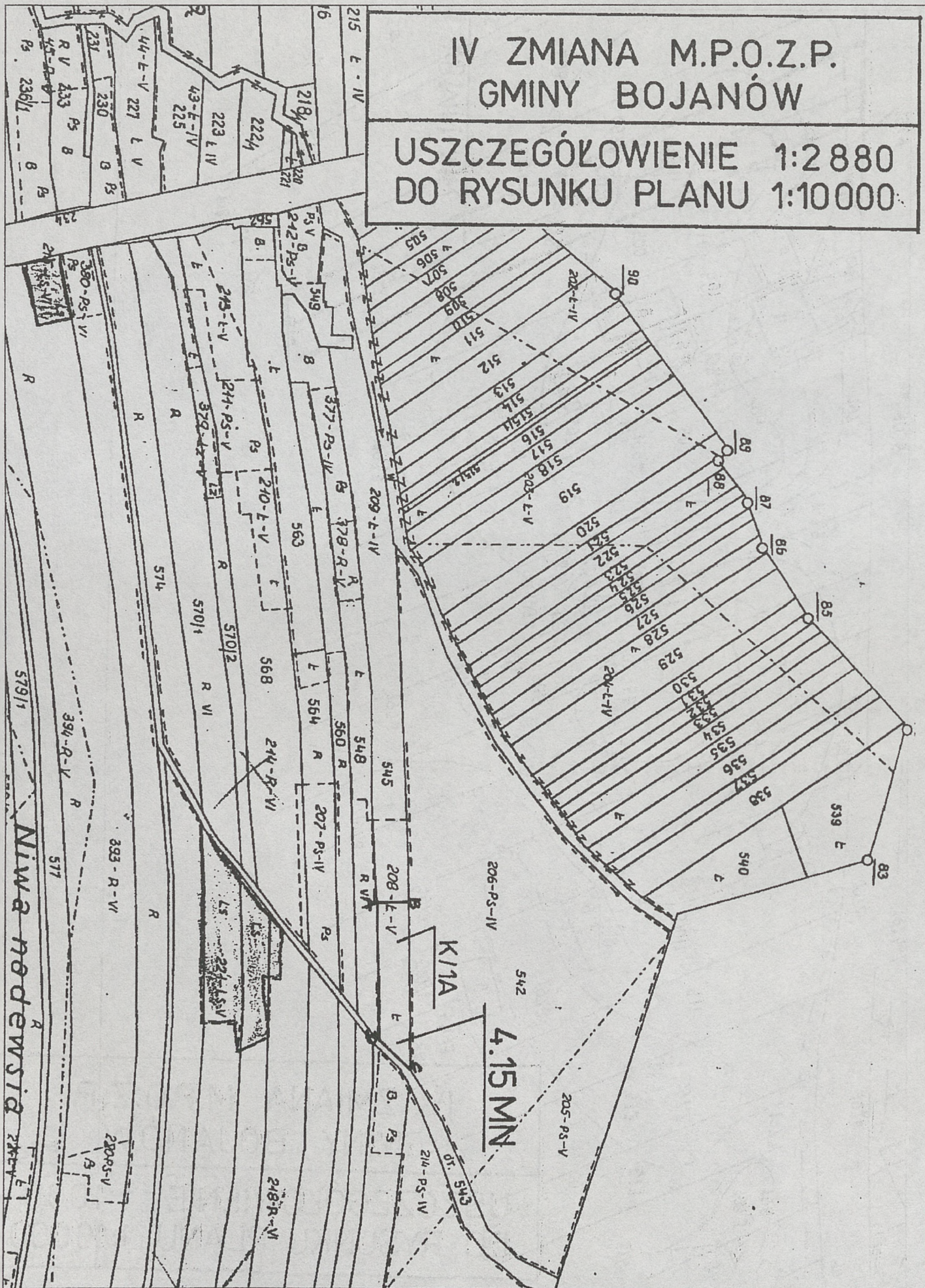


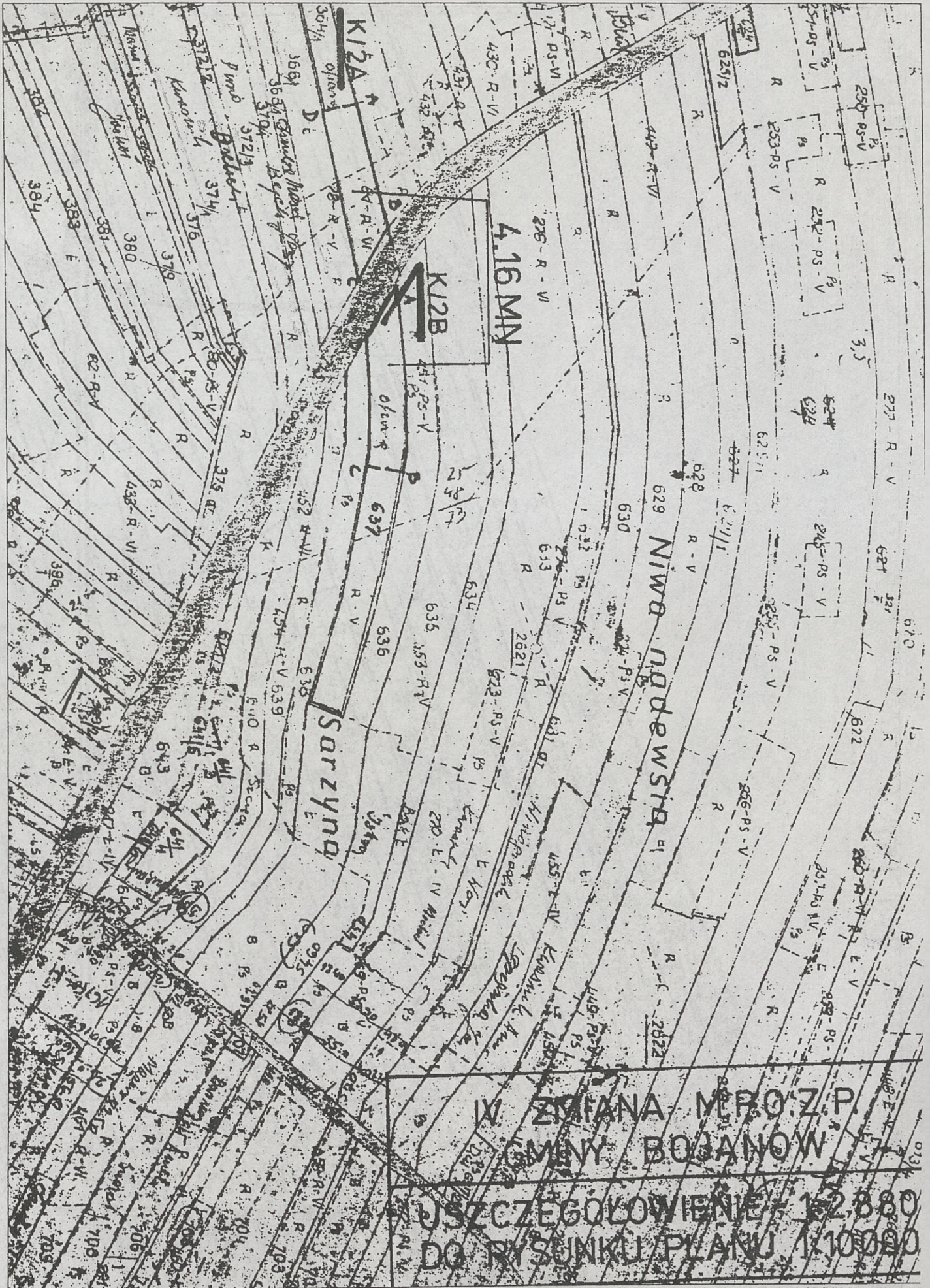
IV ZMIANA M.P.O.Z.P.
 GMINY BOJANÓW 6/3

USZCZEGÓLOWIENIE 1:1000
 DO RYSUNKU PLANU 1:10000

IV ZMIANA M.P.O.Z.P. GMINY BOJANÓW

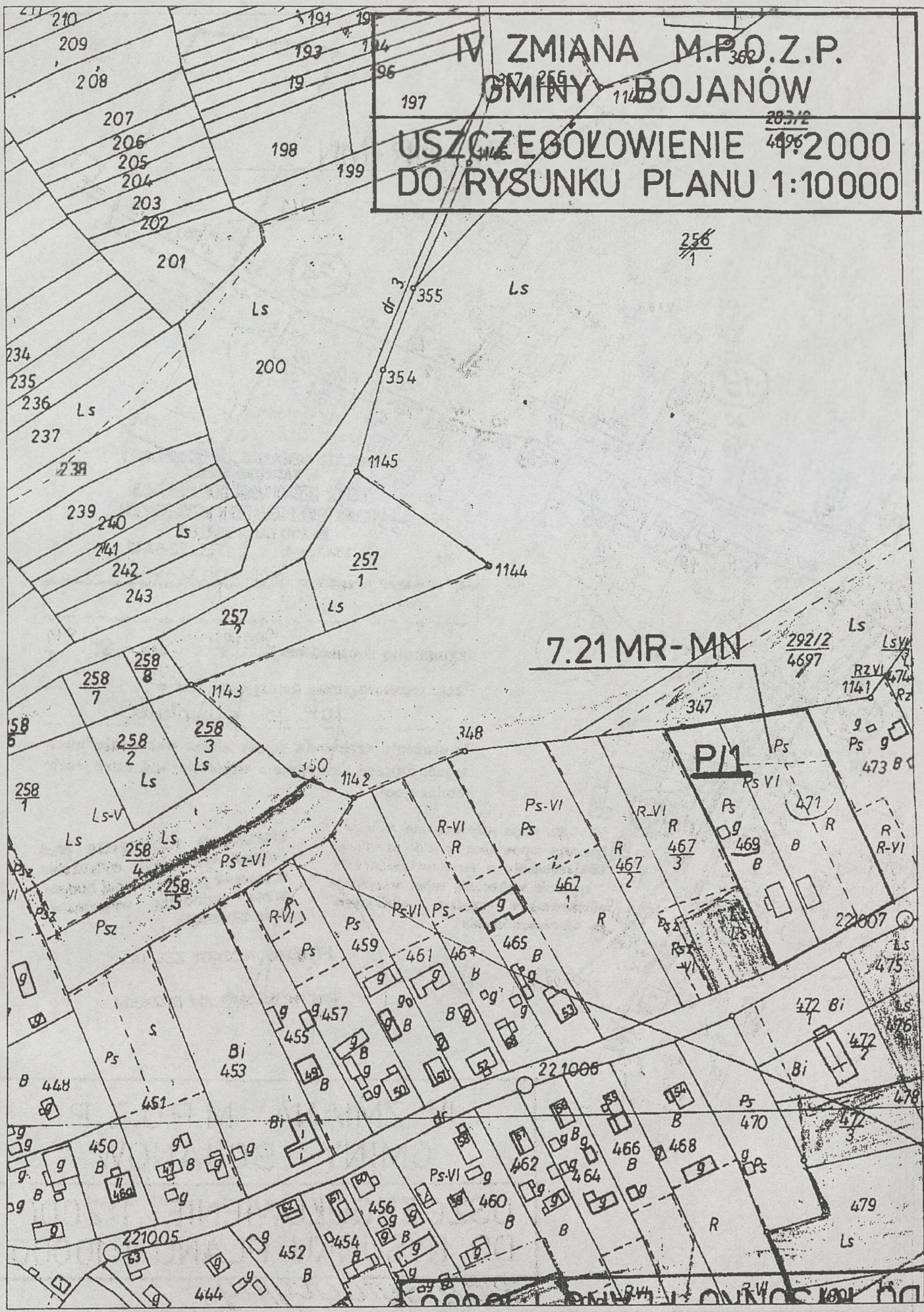
USZCZEGÓLOWIENIE 1:2 880
DO RYSUNKU PLANU 1:10 000







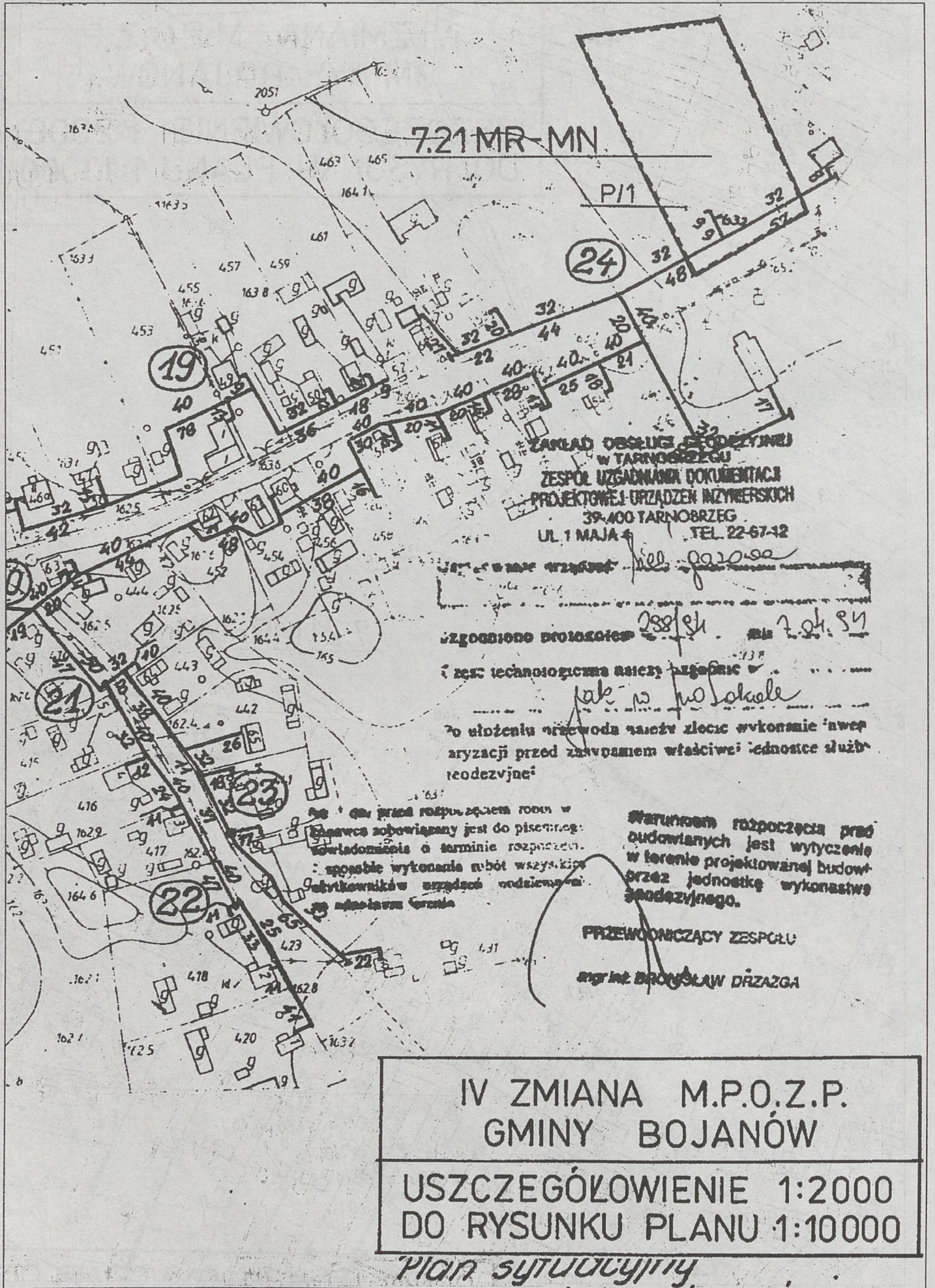
ZMIANA M.P.O.Z.
GMINY BOJANÓW
USZCZEGÓLNIENIE 1:330
DO RYSUNKU PLANU 1:1000



IV ZMIANA M.P.O.Z.P.
GMINY BOJANÓW
USZCZĘGÓLOWIENIE 1:2000
DO RYSUNKU PLANU 1:10000

7.21 MR-MN

P/1



ZAKŁAD OBSŁUGI GOSPODARSTWA
W TARNOBRZEGU
ZESPÓŁ USŁADNIARÓW DOKUMENTACJI
PROJEKTOWEJ-URZĄDZEN INŻYNIERSKICH
39-400 TARNOBRZEG
UL. 1 MAJA 4 TEL. 22-67-12

Zgodzono projektem *228/SH* z dnia *7.04.89*

zest. technologicznej sieci i zgodzić
złożeniu projektu należy złożyć wykonanie i wew
aryzacji przed zawianiem właściwej jednostce służb
redezynjei

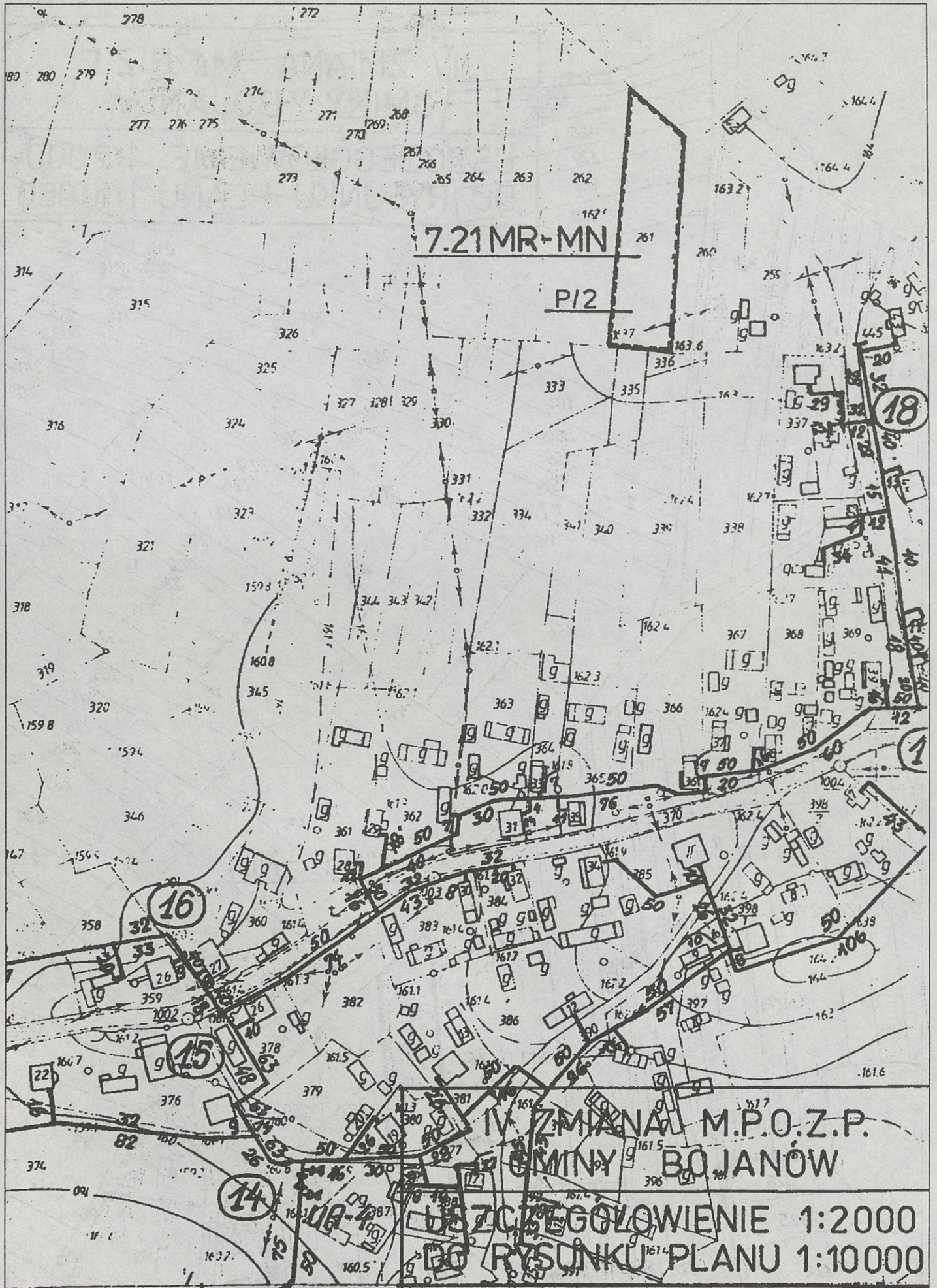
W celu przed rozpoczęciem robót w
zawianiu zobowiązany jest do pisemnego
zawianienia o terminie rozpoczęcia
i sposobie wykonania robót wszystkich
zawianików w sprawie i wadziących
w niniejszym terenie

Warunkiem rozpoczęcia prac
budowlanych jest wytyczenie
w terenie projektowanej budowli
przez jednostkę wykonawstwa
gospodarczego.

PRZEWODNICZĄCY ZESPOŁU
inż. BRONISŁAW DRZAŻGA

IV ZMIANA M.P.O.Z.P.
GMINY BOJANÓW
USZCZEGÓLOWIENIE 1:2000
DO RYSUNKU PLANU 1:10000

Plan sytuacyjny



7.21 MR-MN

P12

16

15

14

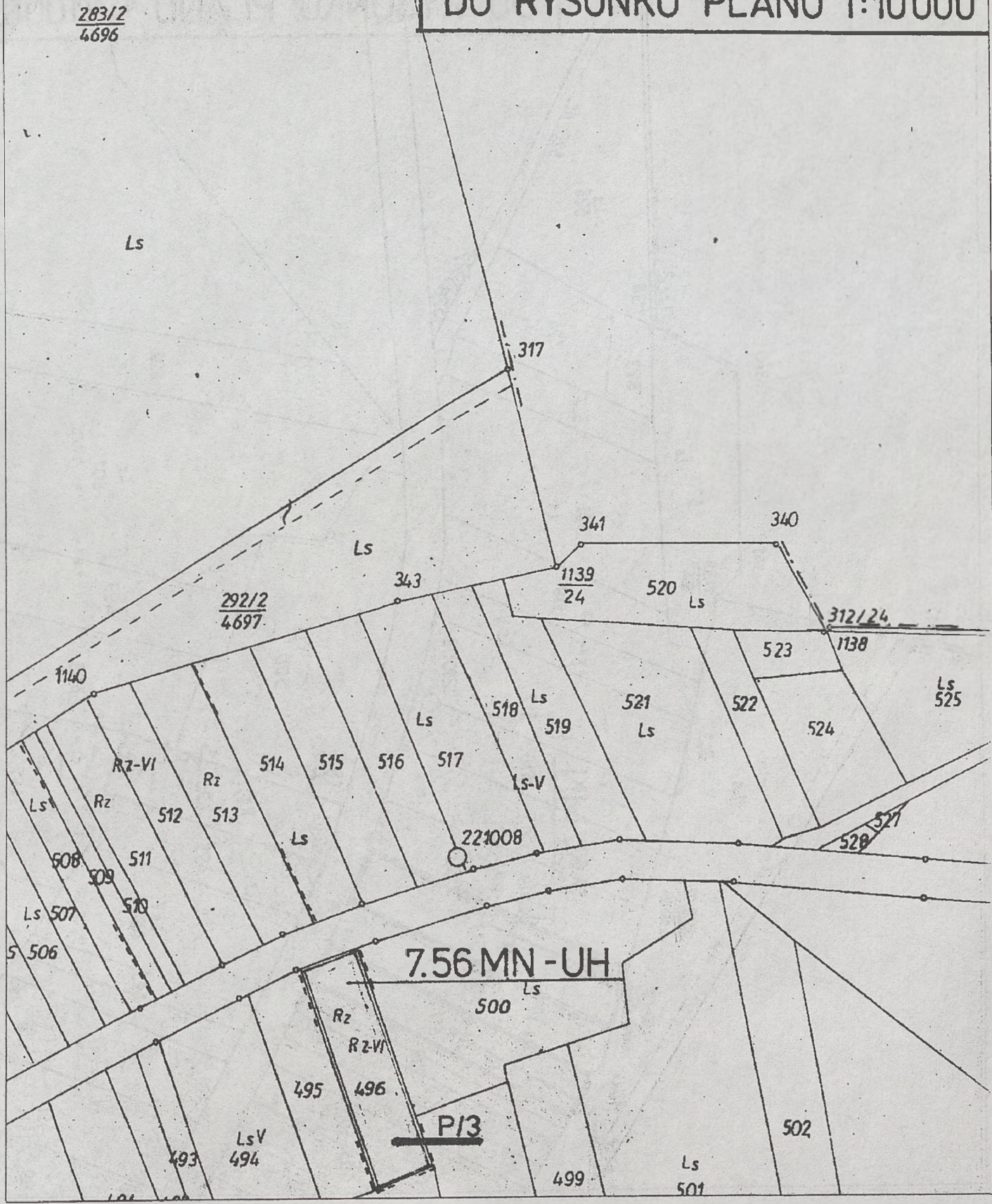
18

1

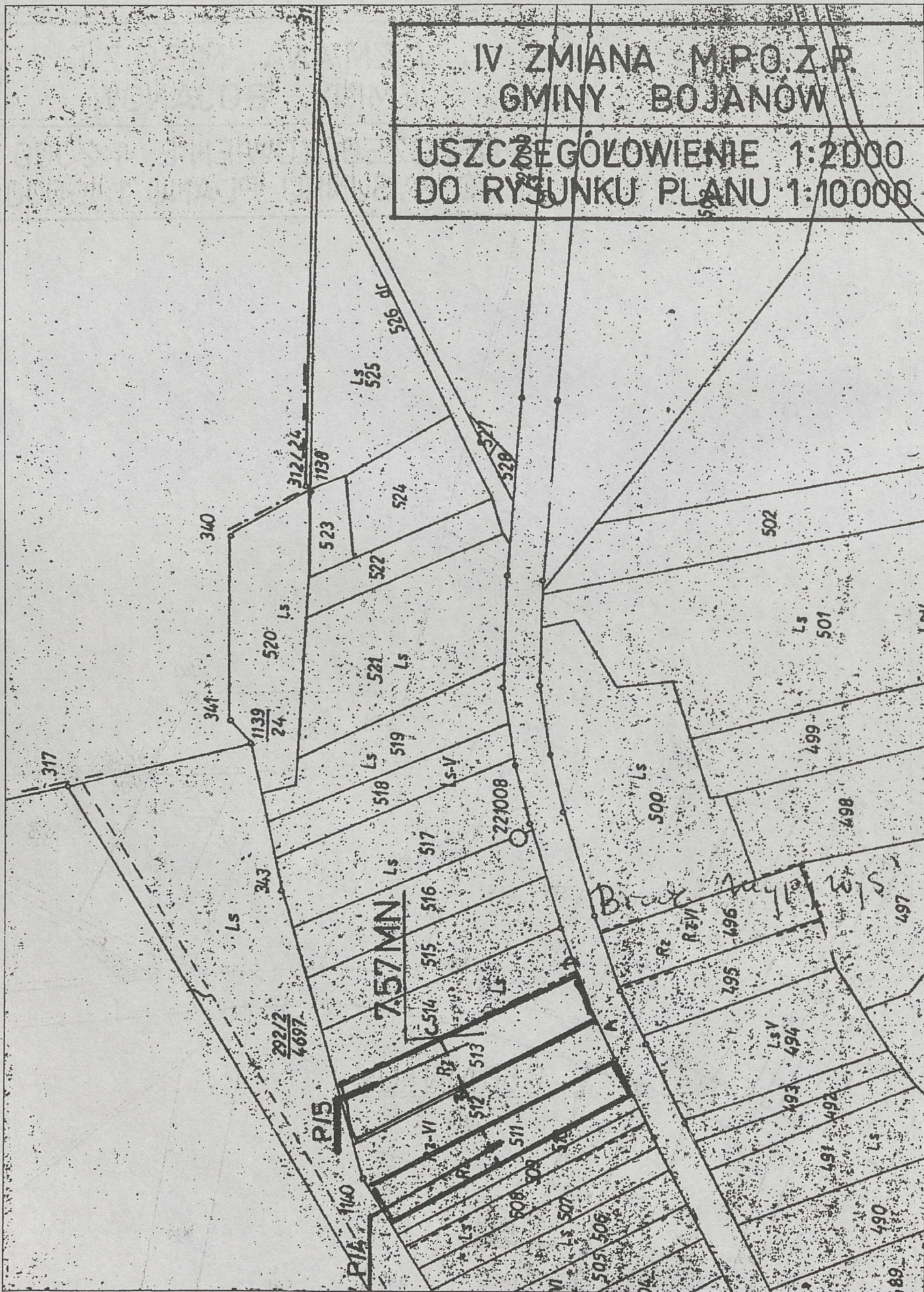
IV ZMIANA M.P.O.Z.P.
GMINY BOJANÓW

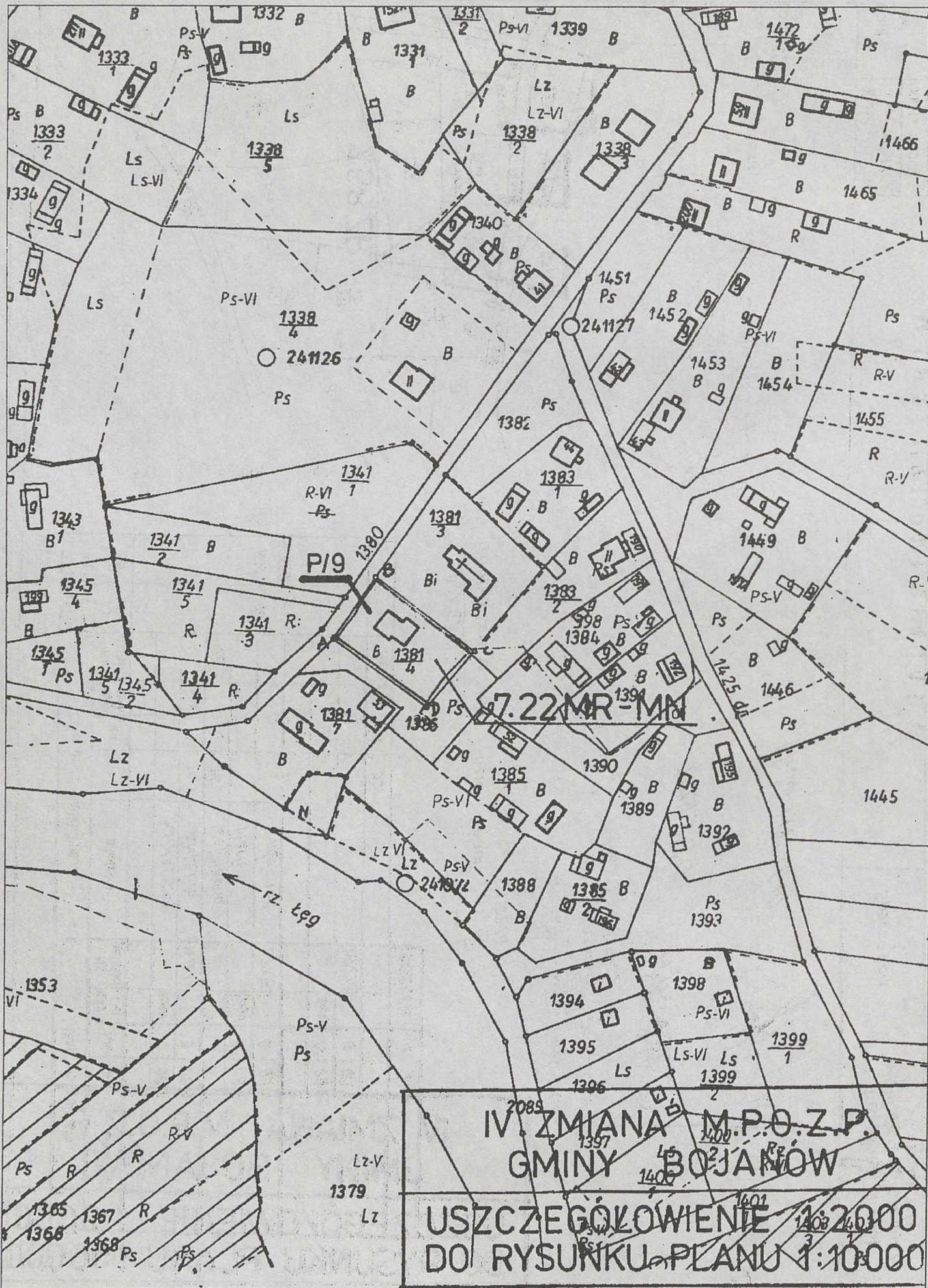
DO RYSUNKU PLANU 1:10000

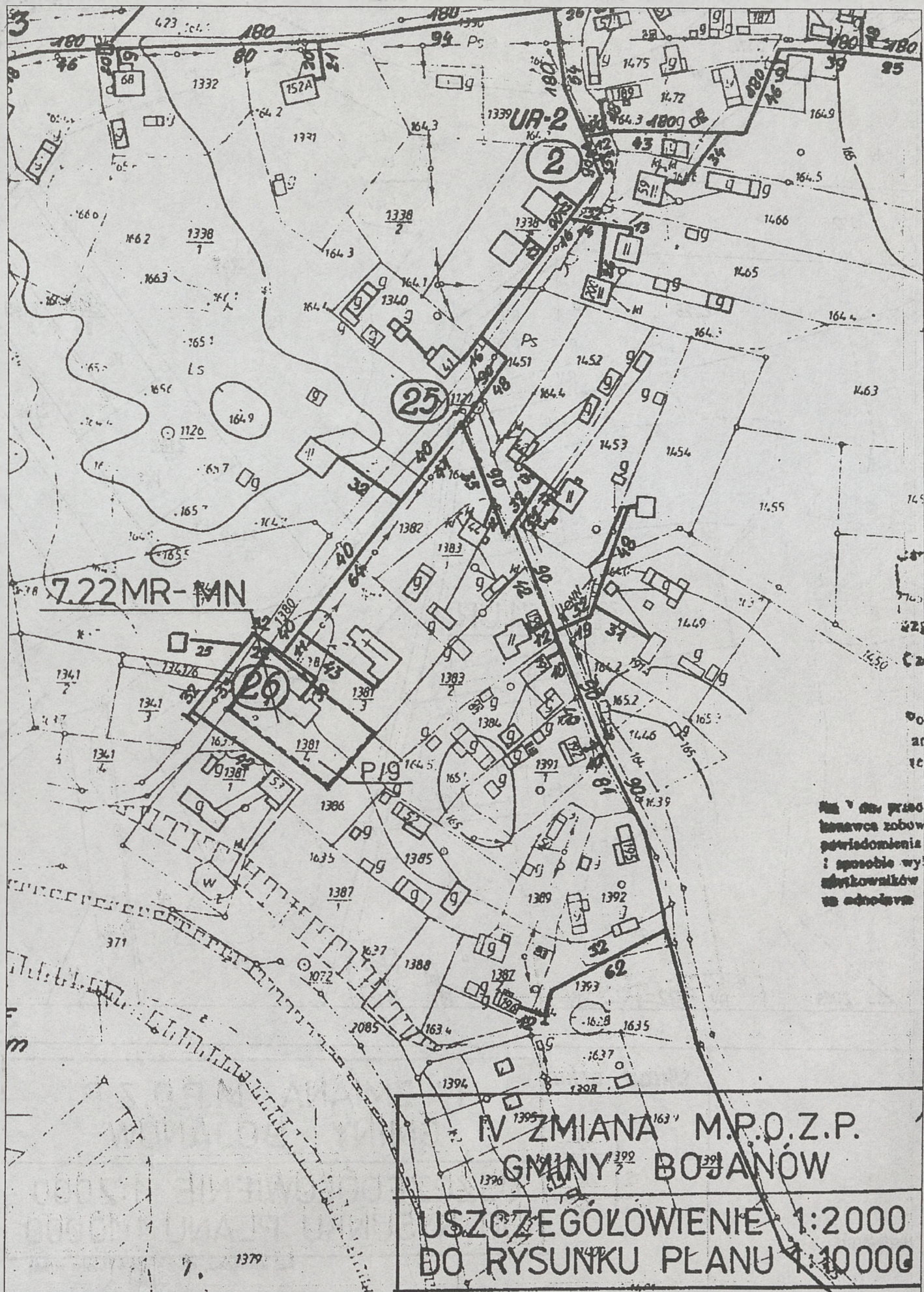
IV ZMIANA M.P.O.Z.P.
GMINY BOJAŃÓW
USZCZEGÓLWIENIE 1:2000
DO RYSUNKU PLANU 1:10000



IV ZMIANA M.P.O.Z.P.
GMINY BOJANÓW
USZCZEGÓLNIENIE 1:2000
DO RYSUNKU PLANU 1:10000

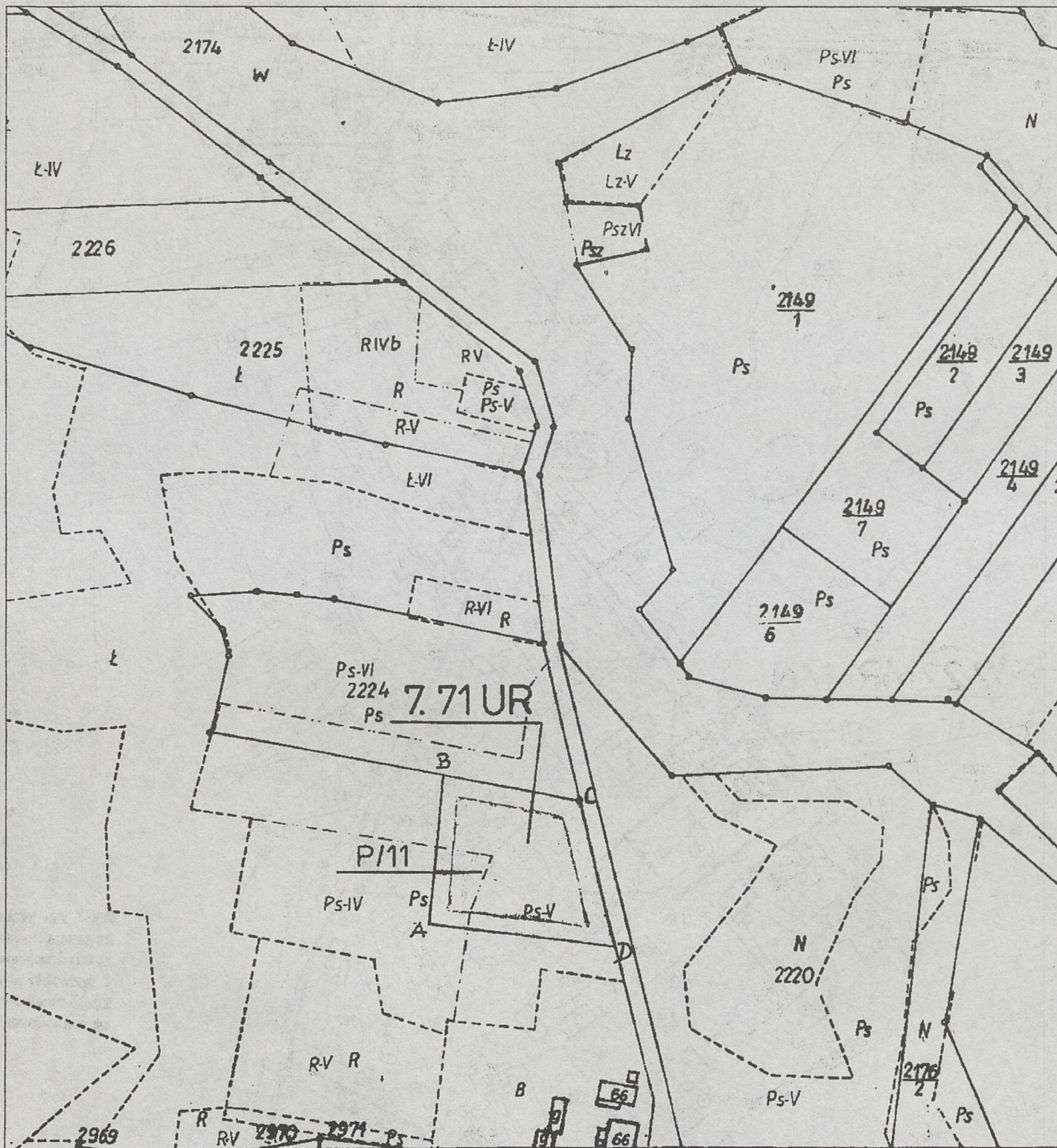






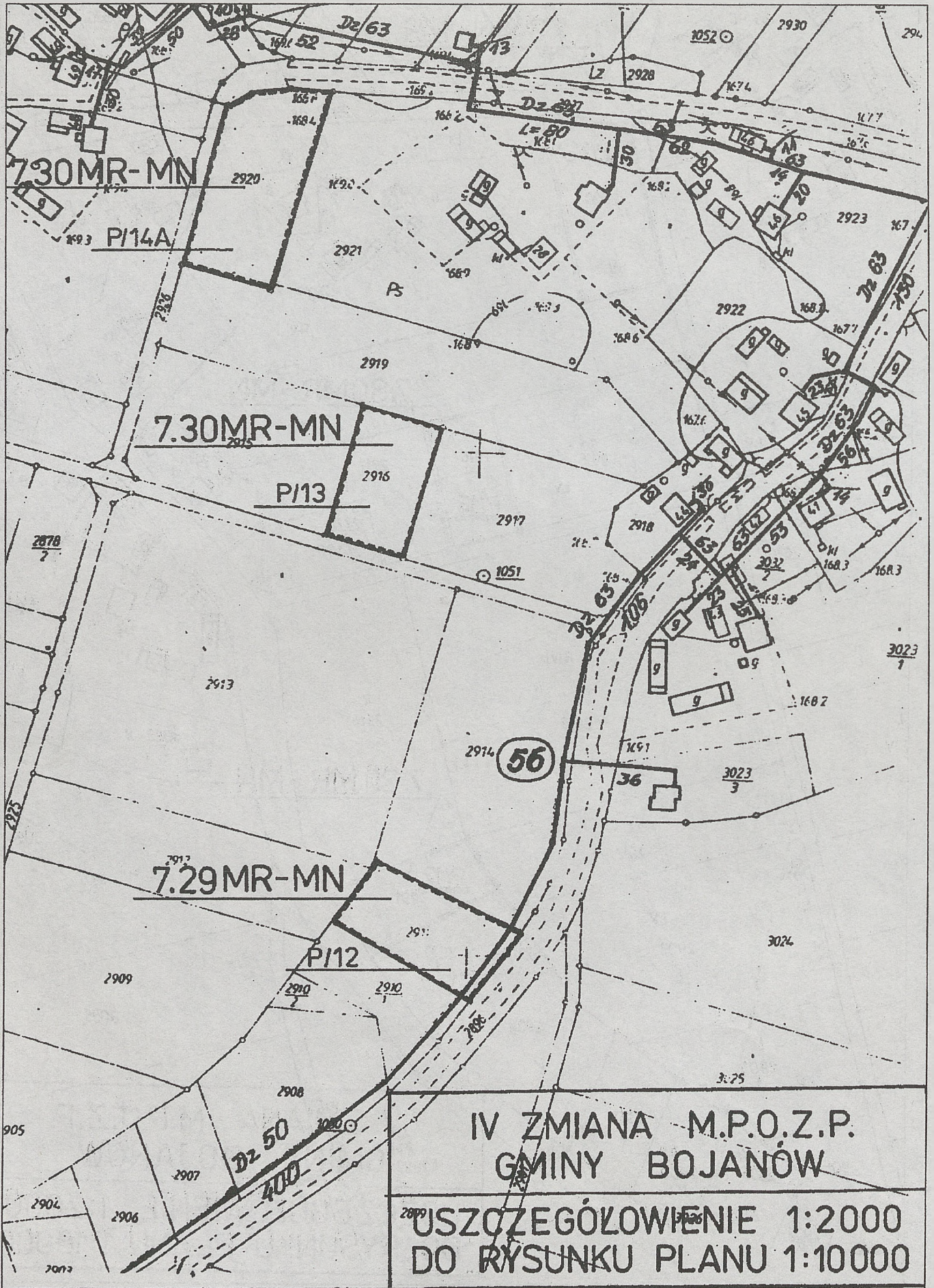
Mapa do przedłożenia zobowiązań i sposobie wyznaczenia w odnośnym

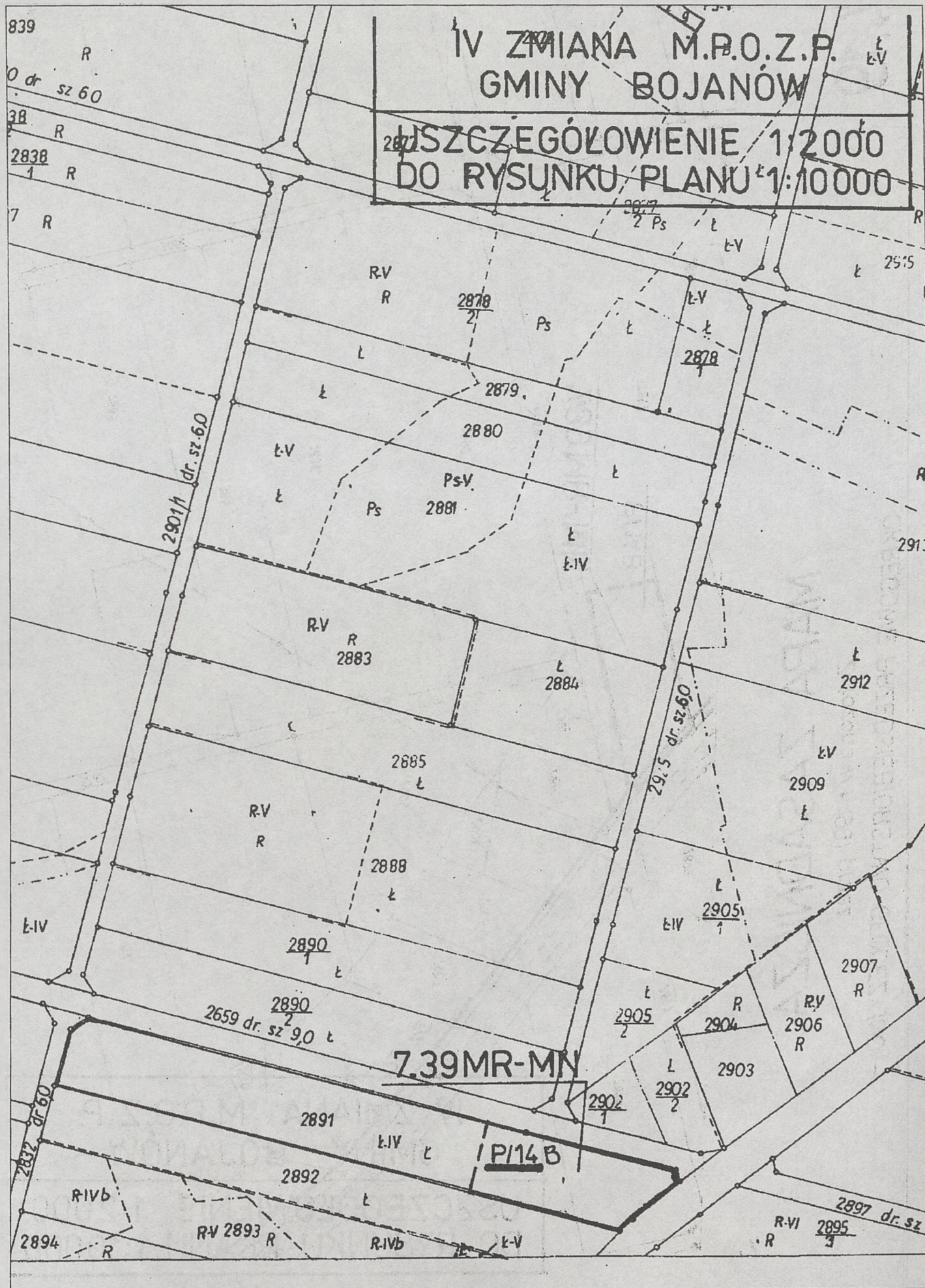
W ZMIANA M.R.O.Z.P.
 GMINY BOJANÓW
 USZCZEGÓLOWIENIE 1:2000
 DO RYSUNKU PLANU 1:10000

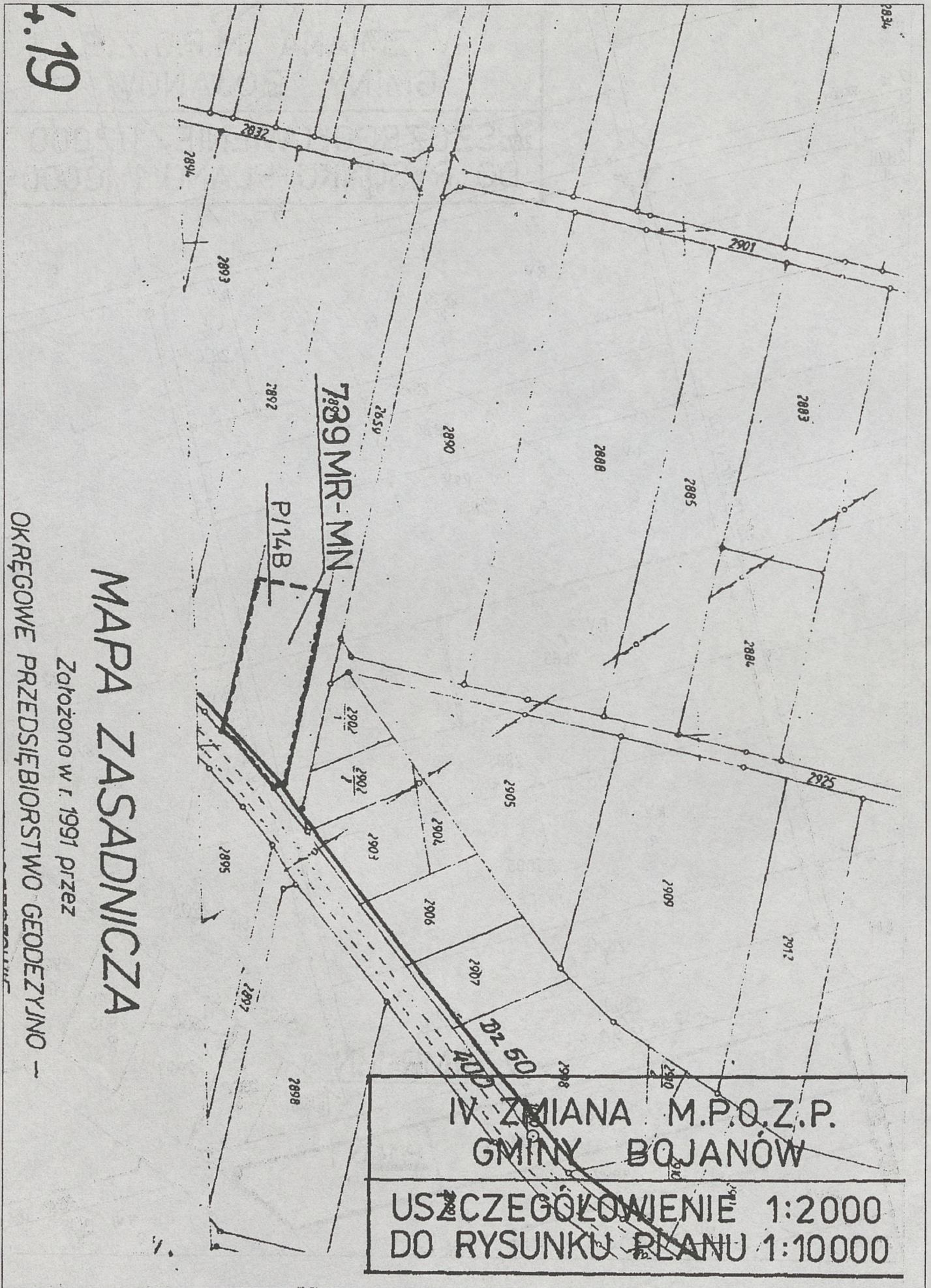


Układ arkuszy <table border="1"> <tr><td>12</td></tr> <tr><td>16</td></tr> <tr><td>20</td></tr> </table>	12	16	20	IV ZMIANA M.P.O.Z.P. GMINY BOJANÓW
	12			
16				
20				
fotograf.	USZCZEGÓLOWIENIE 1:2000 DO RYSUNKU PLANU 1:10000			

Kontrola, nadzór i odbiór robót







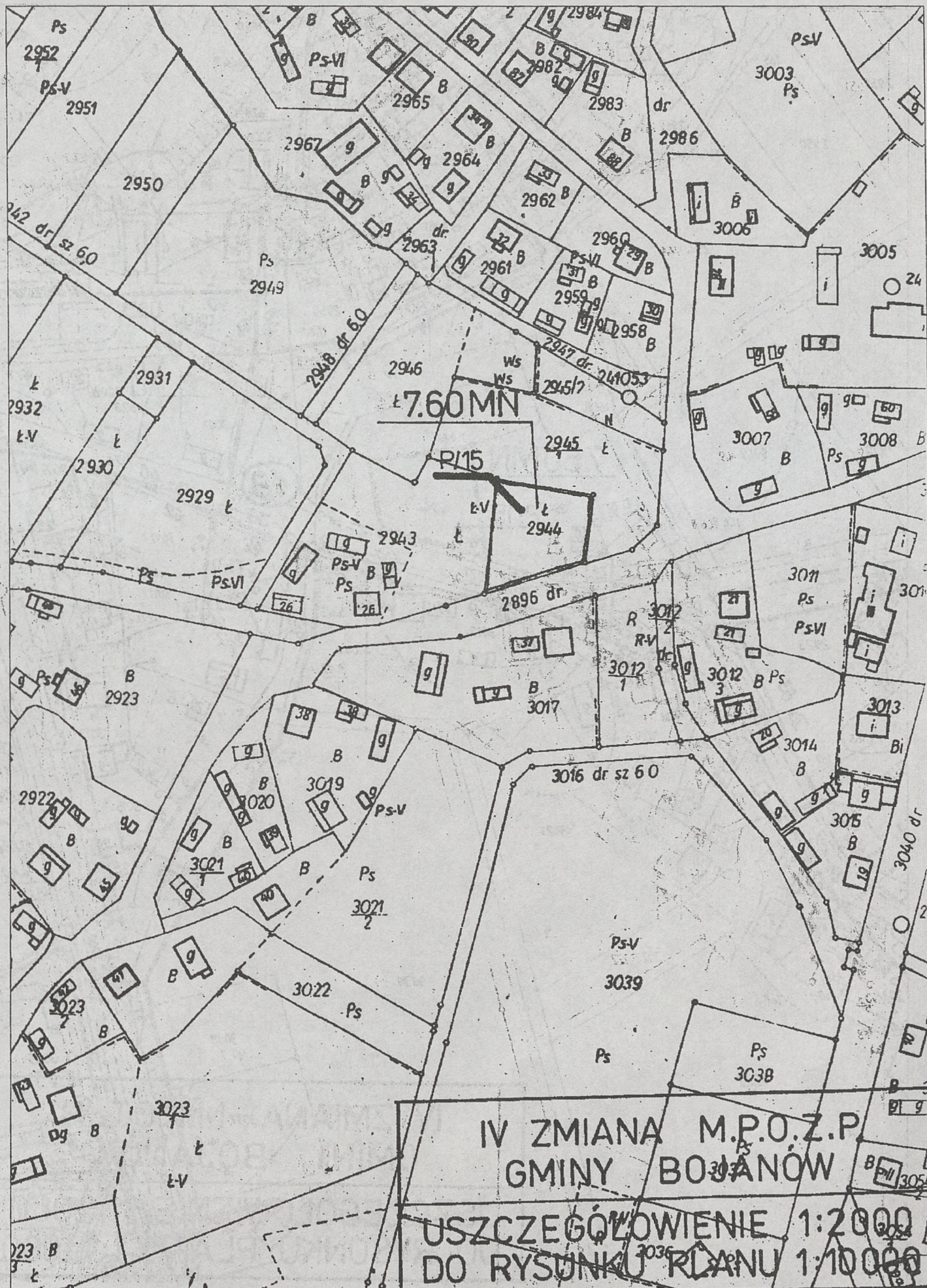
1:19

MAPA ZASADNICZA

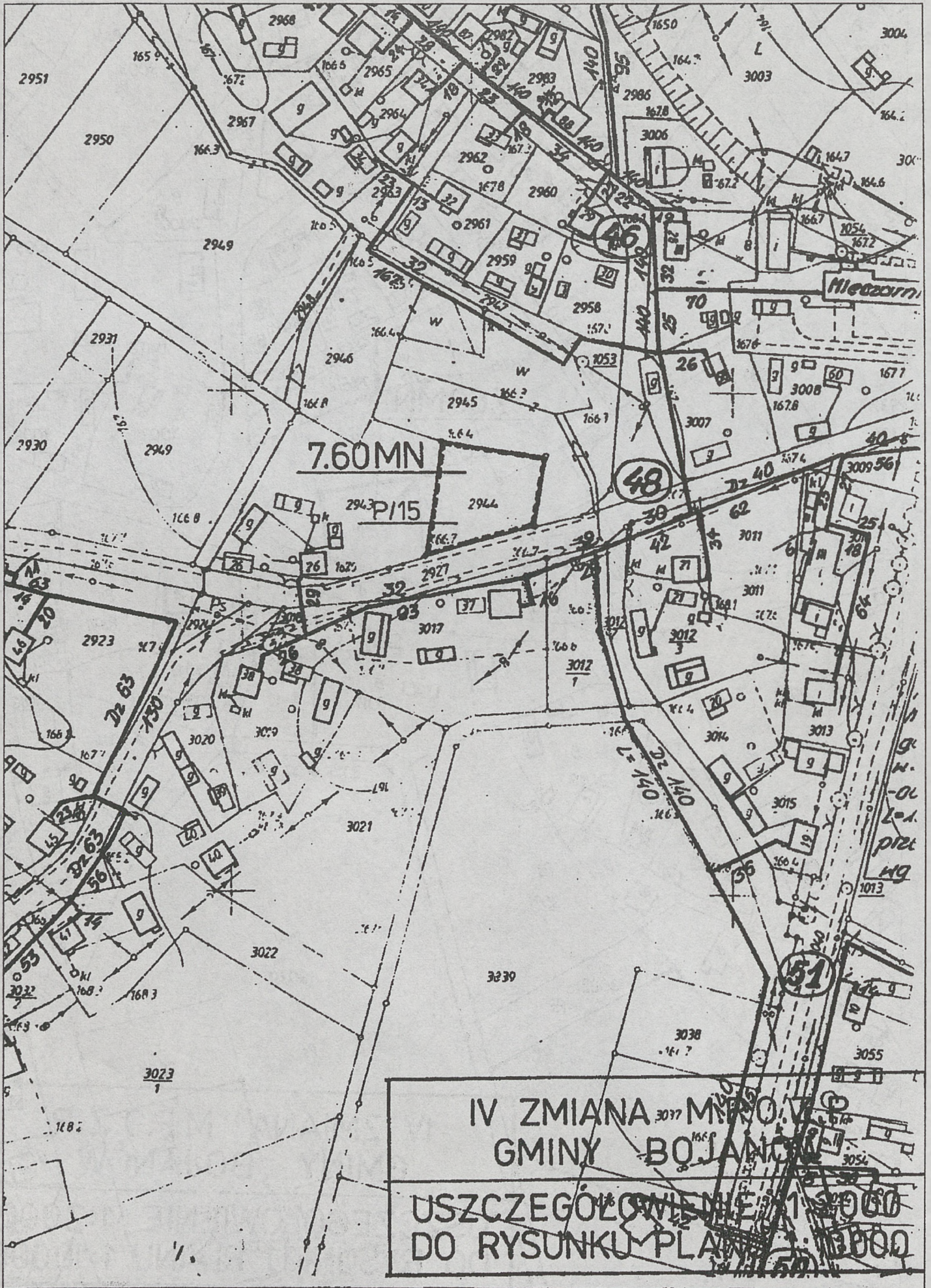
Założona w r. 1991 przez

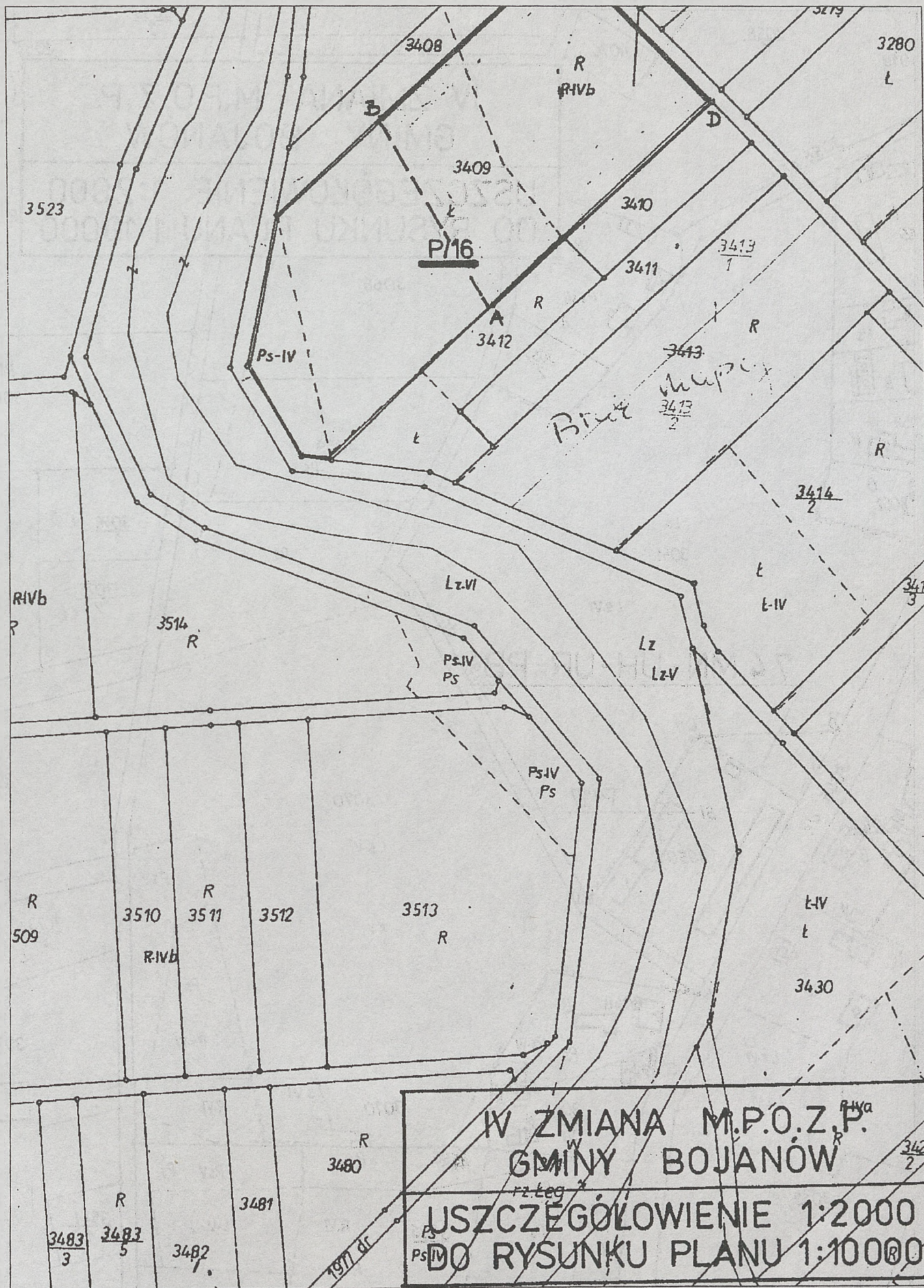
OKRĘGOWE PRZEDSIĘBIORSTWO GEODEZYJNO

IV ZMIANA M.P.O.Z.P.
GMINY BOJANÓW
USZCZEGÓLNIENIE 1:2000
DO RYSUNKU PLANU 1:10000

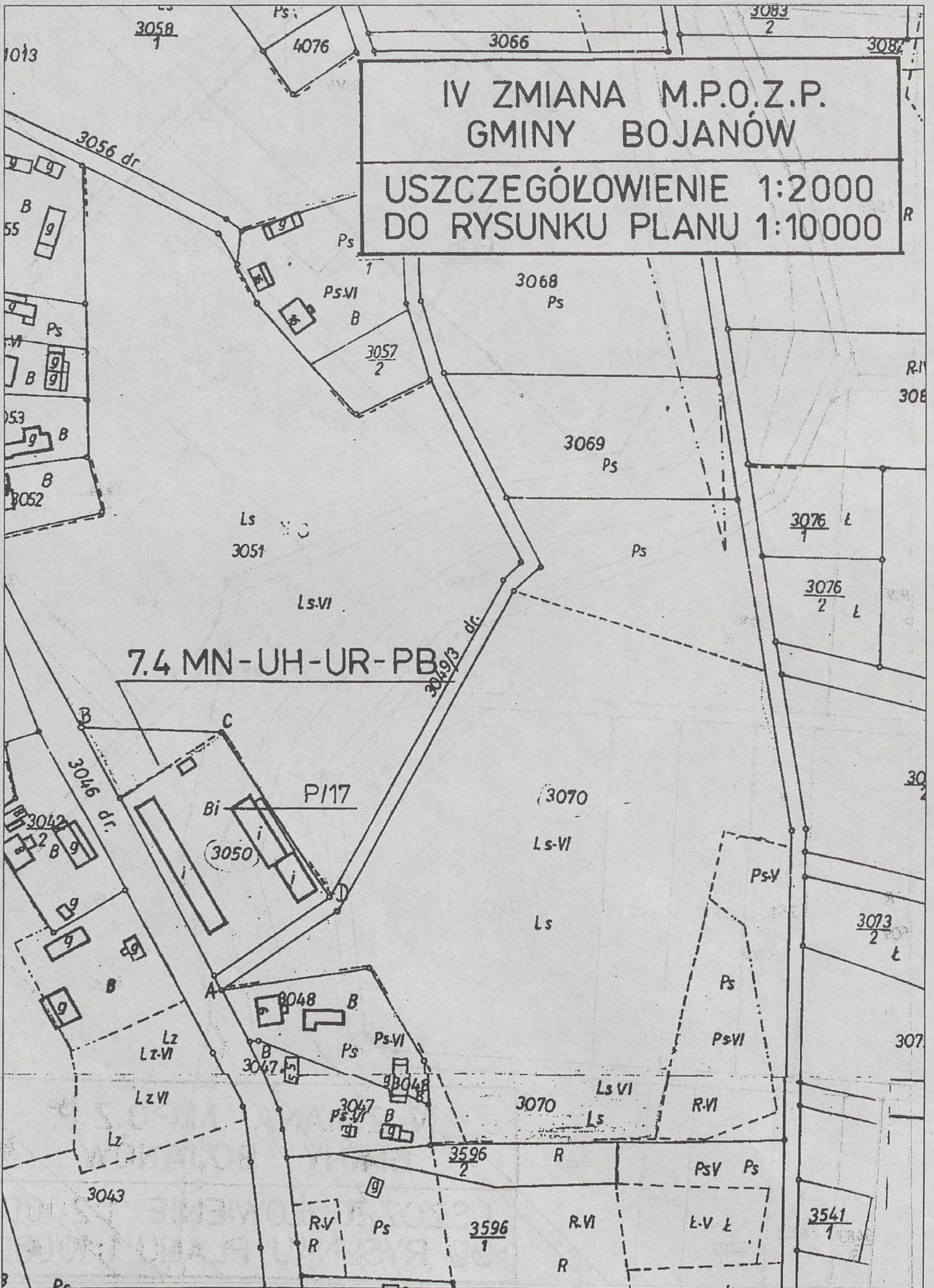


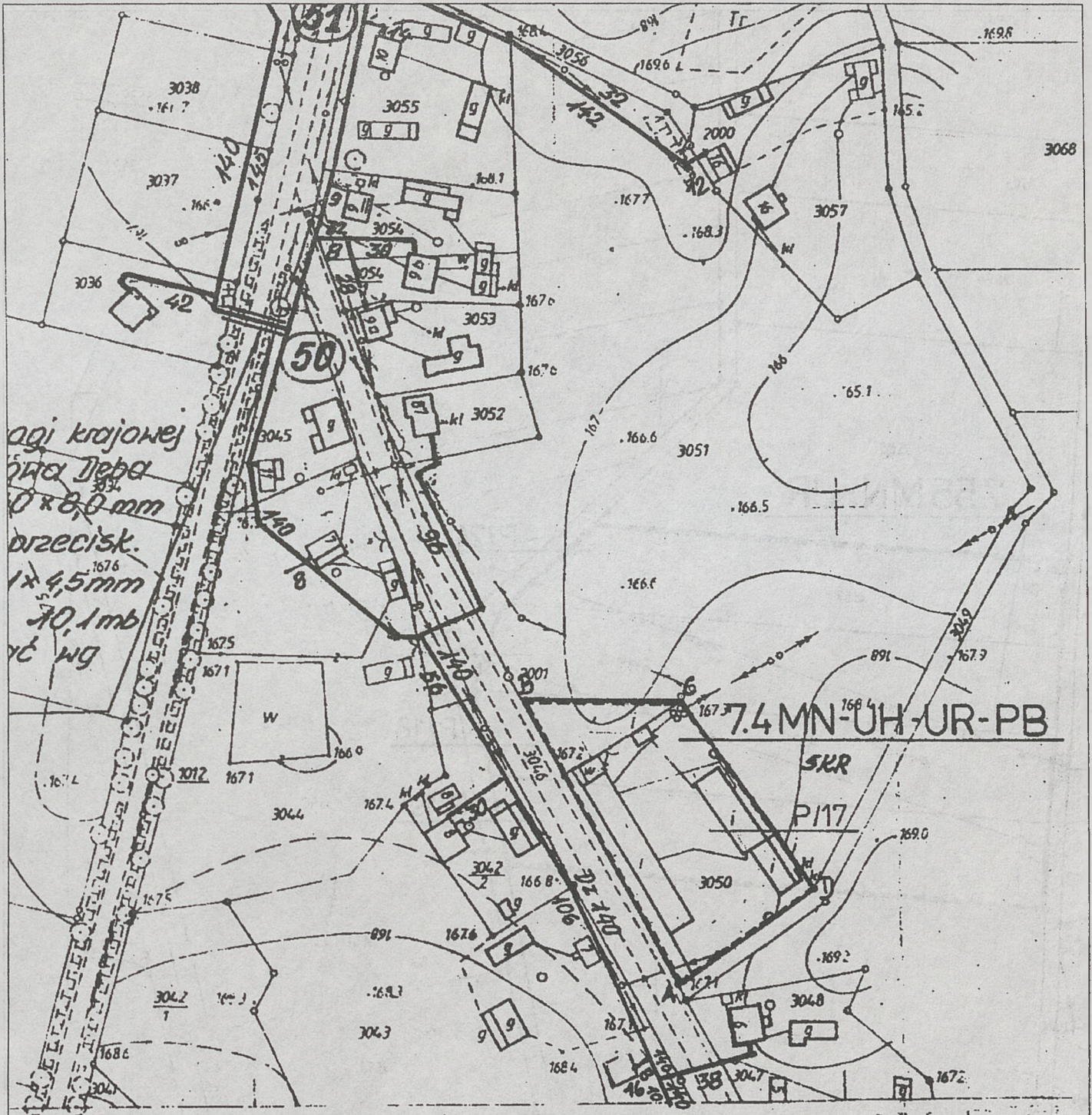
IV ZMIANA M.P.O.Z.P.
GMINY BOJAŃÓW
USZCZEGÓLNIOWIE 1:2000
DO RYSUNKU PLANU 1:10000





IV ZMIANA M.P.O.Z.P.
 GMINY BOJANÓW
 USZCZEGÓLOWIENIE 1:2000
 DO RYSUNKU PLANU 1:10000

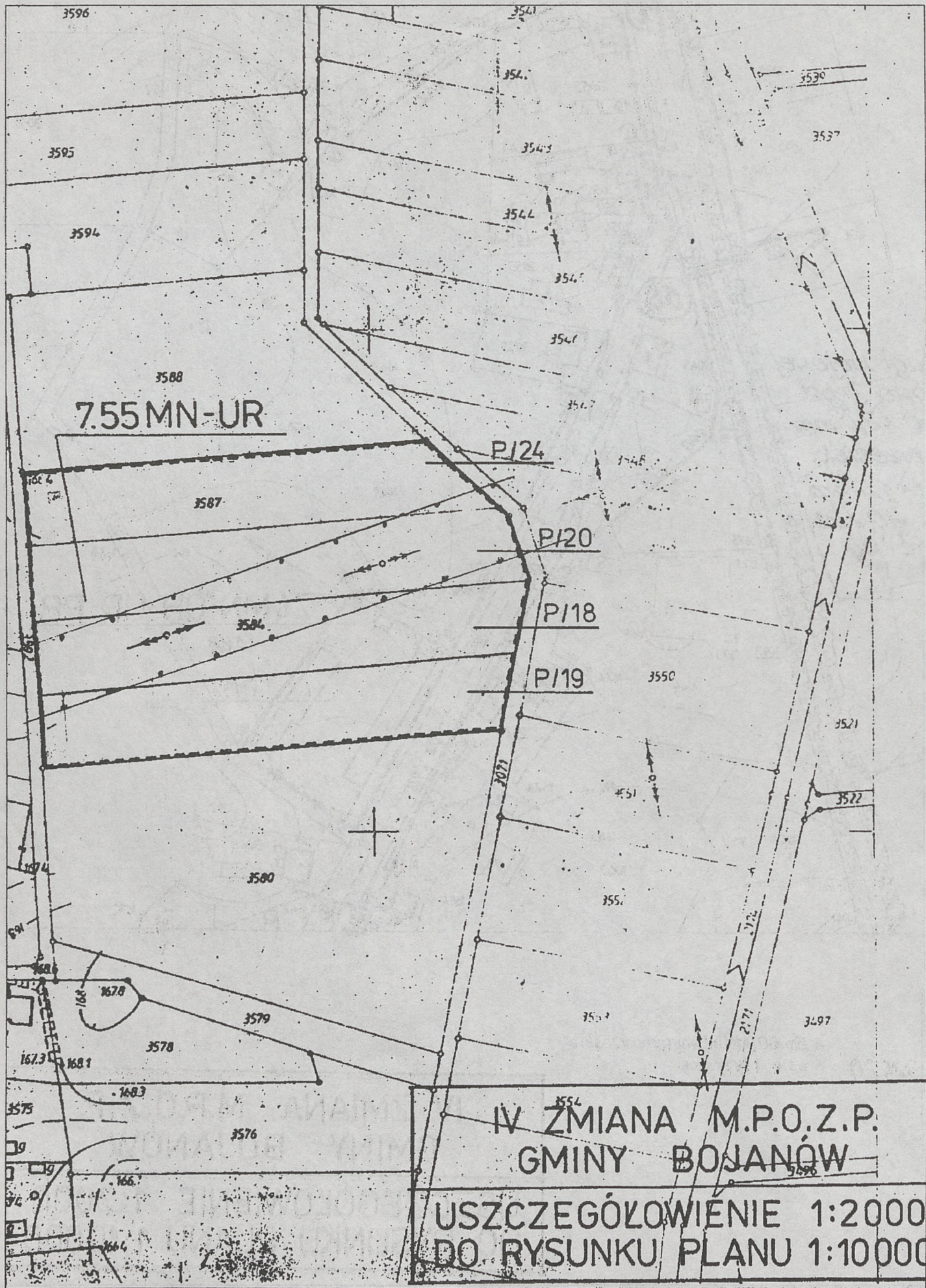




324.20

A Gm BOJANÓW woj tarnobrzekie
wsie 1 Przystów

<p>IV ZMIANA M.P.O.Z.P. GMINY BOJANÓW</p>
<p>USZCZEGÓLOWIENIE 1:2000 DO RYSUNKU PLANU 1:10000</p>



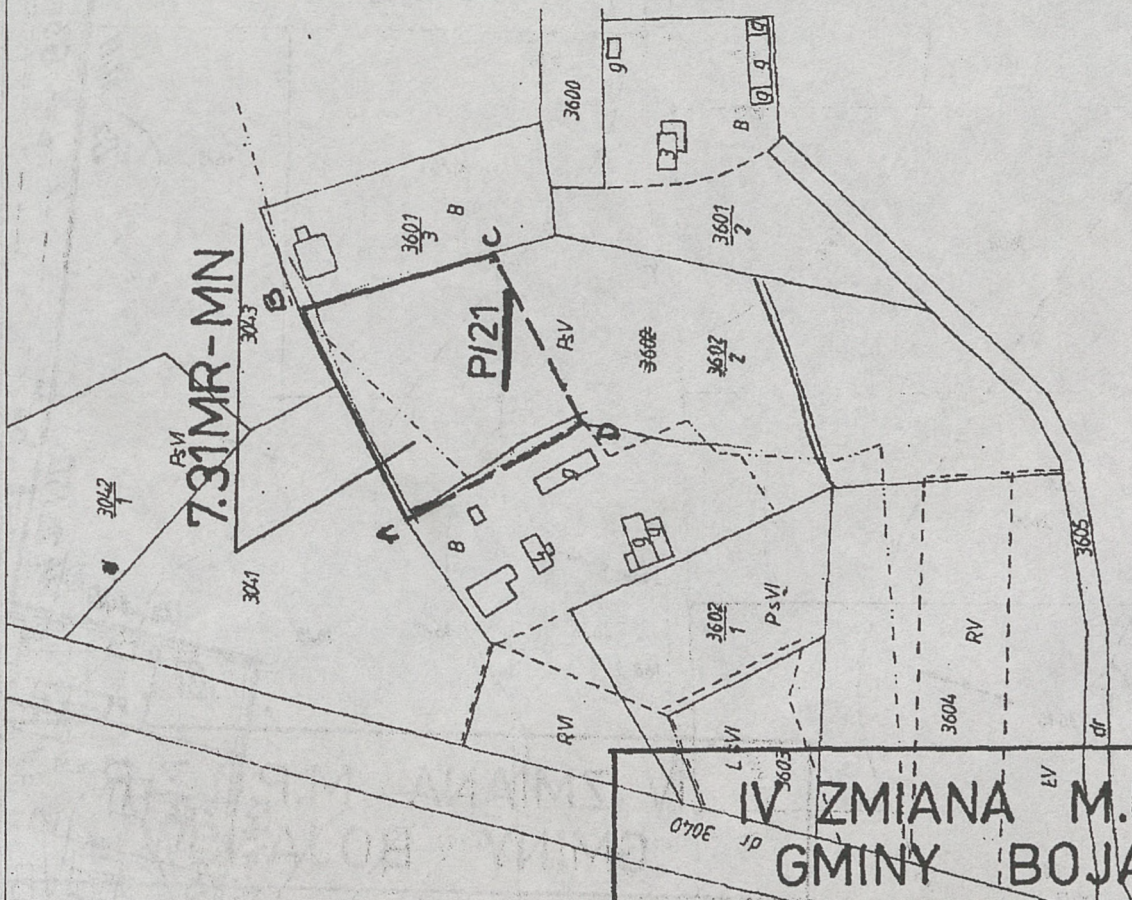
WYKAZ ZOBRAŃ

Sian		Sian przed podziałem				Sian po podz.	
Nr działki	Nr działki	Nr działki	użytek	ha	użytek	ha	a
59453	3602	3602	RV	0,13	RV	0,02	DOT
			PSV	0,80	PSV	0,22	
			PSV	0,35		0,24	
			PSVI	0,30	RV	0,11	DOT
				1,58	RV	0,80	
					PSV	0,13	
					PSVI	0,30	
						1,34	

DZ. 3602 podzieliła się na działki: 3602/1 i 3602/2

W niniejszym dokumencie sformułowane są warunki do wpisania do księgi wieczystej sformułowane w art. 21 ustawy z dnia 17 maja 1964 r. o Księgach Wieczystych i Kartograficzne (Dz. U. z 1964 r. nr 2, poz. 163).

Mapa przedstawiła przedział gruntowy (działek) /g stanu faktycznego uśrednionego na gruncie.



Przyjęto do podziału w całości i stan faktyczny w dniu 1995 r. 2022-16/18

Przyjęto do podziału w całości i stan faktyczny w dniu 1995 r. 2022-16/18

(Podział art. 12 i art. 40 ust. 2 17 maja 1964 r. - Prawo wieczn. dz. - Dz. U. z 1964 r. nr 2, poz. 163 i N Nisko 1495.06.16 Star

Karta mapy Nr 24
Skala 1 : 2000

MAPA UZUPEŁNIAJĄCA

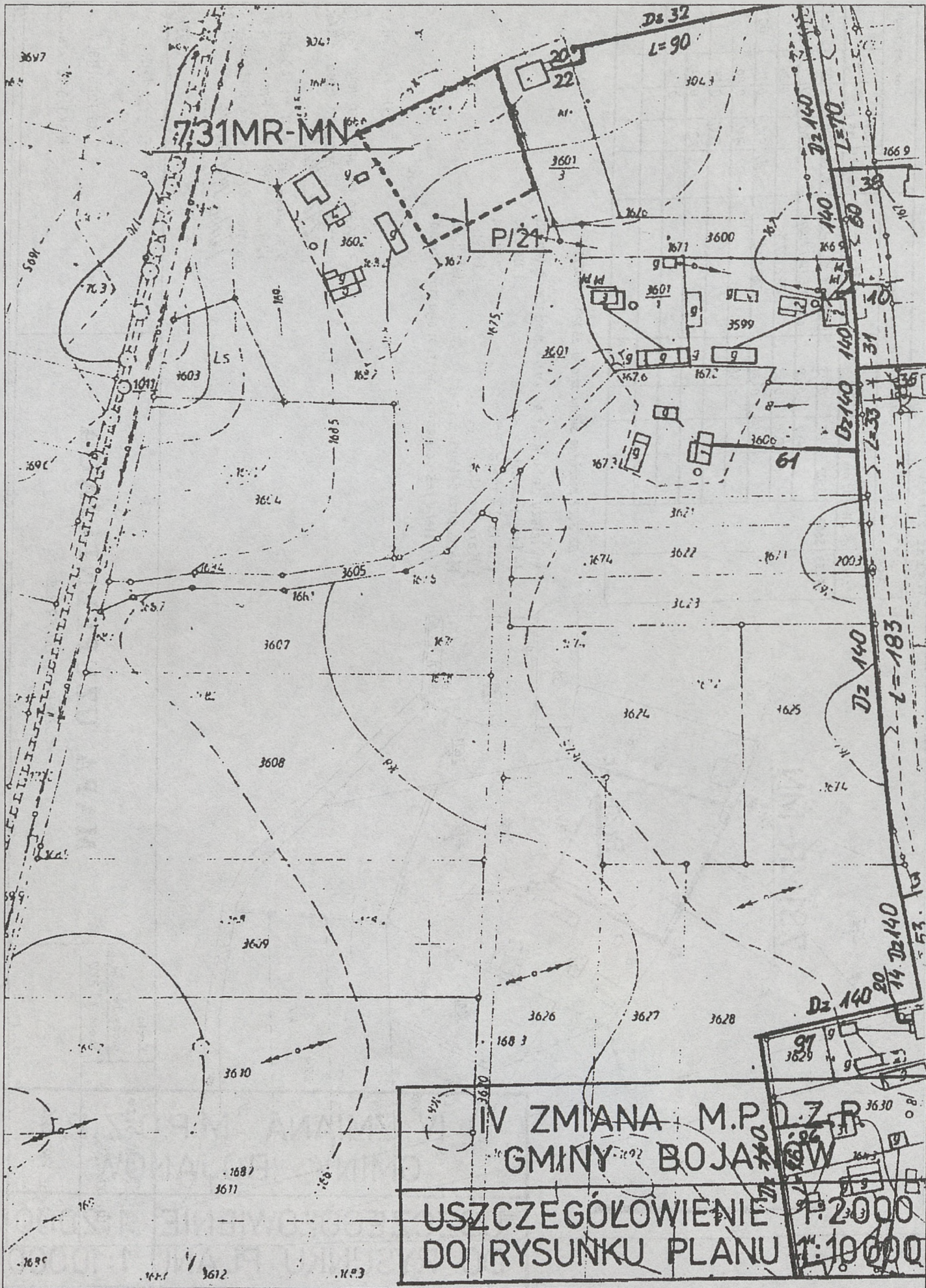
PODZIAŁU DZIAŁKI NR 3602

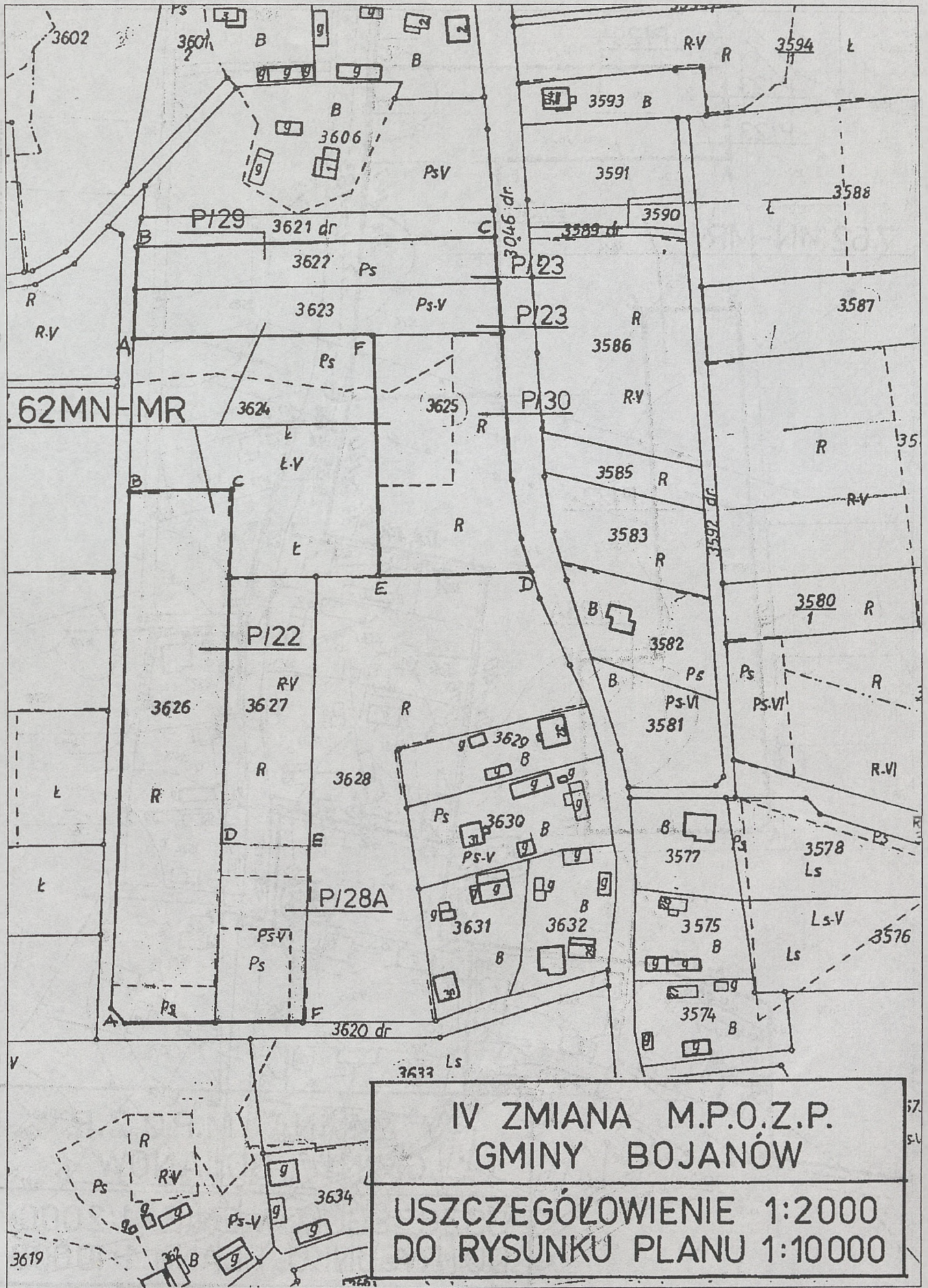
IV ZMIANA M.P.O.Z.P. GMINY BOJANÓW
USZCZEGÓLWIENIE DO RYSUNKU PLANU 1:10000

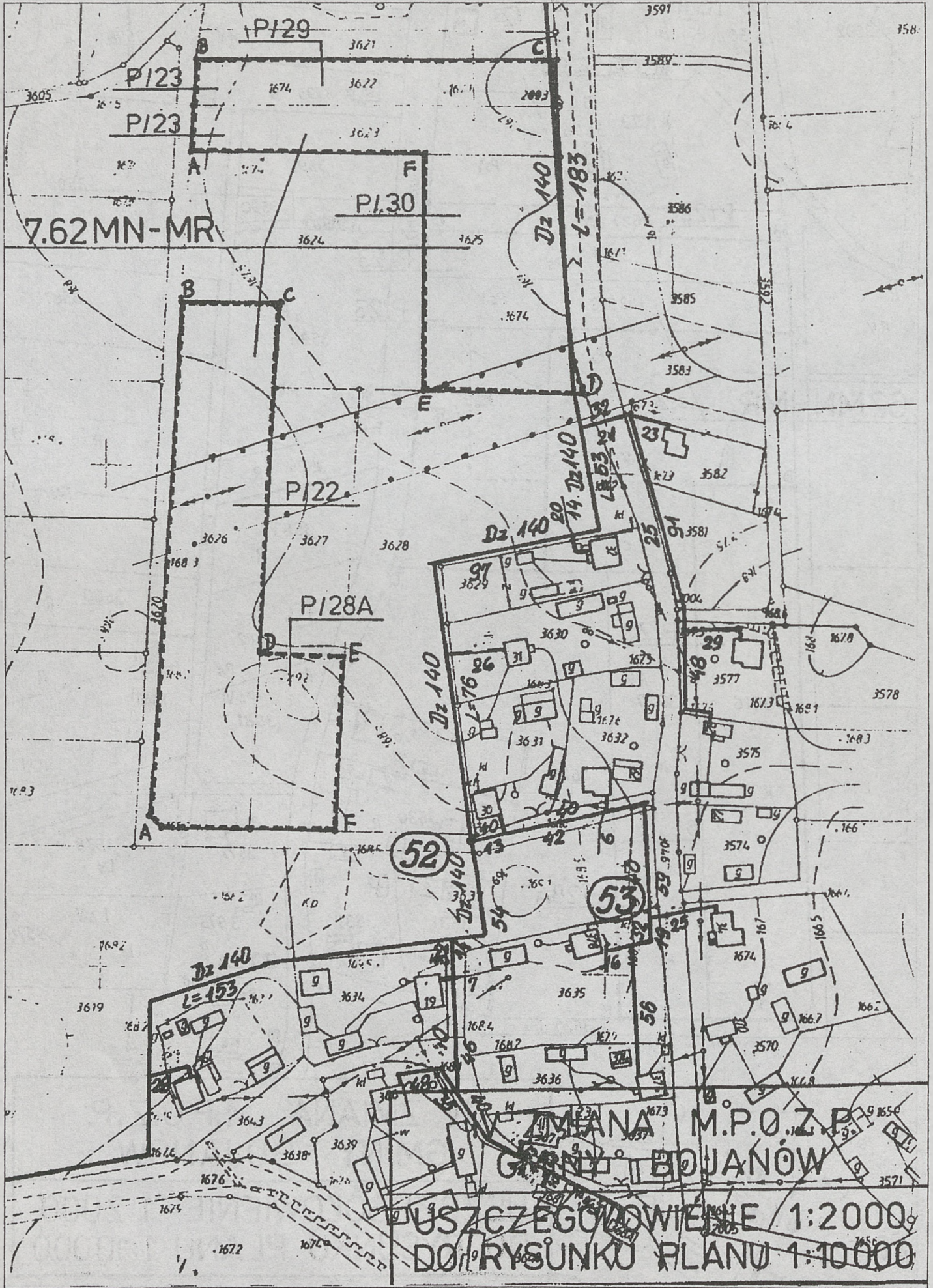
Tarnobrzeg
Przyszków

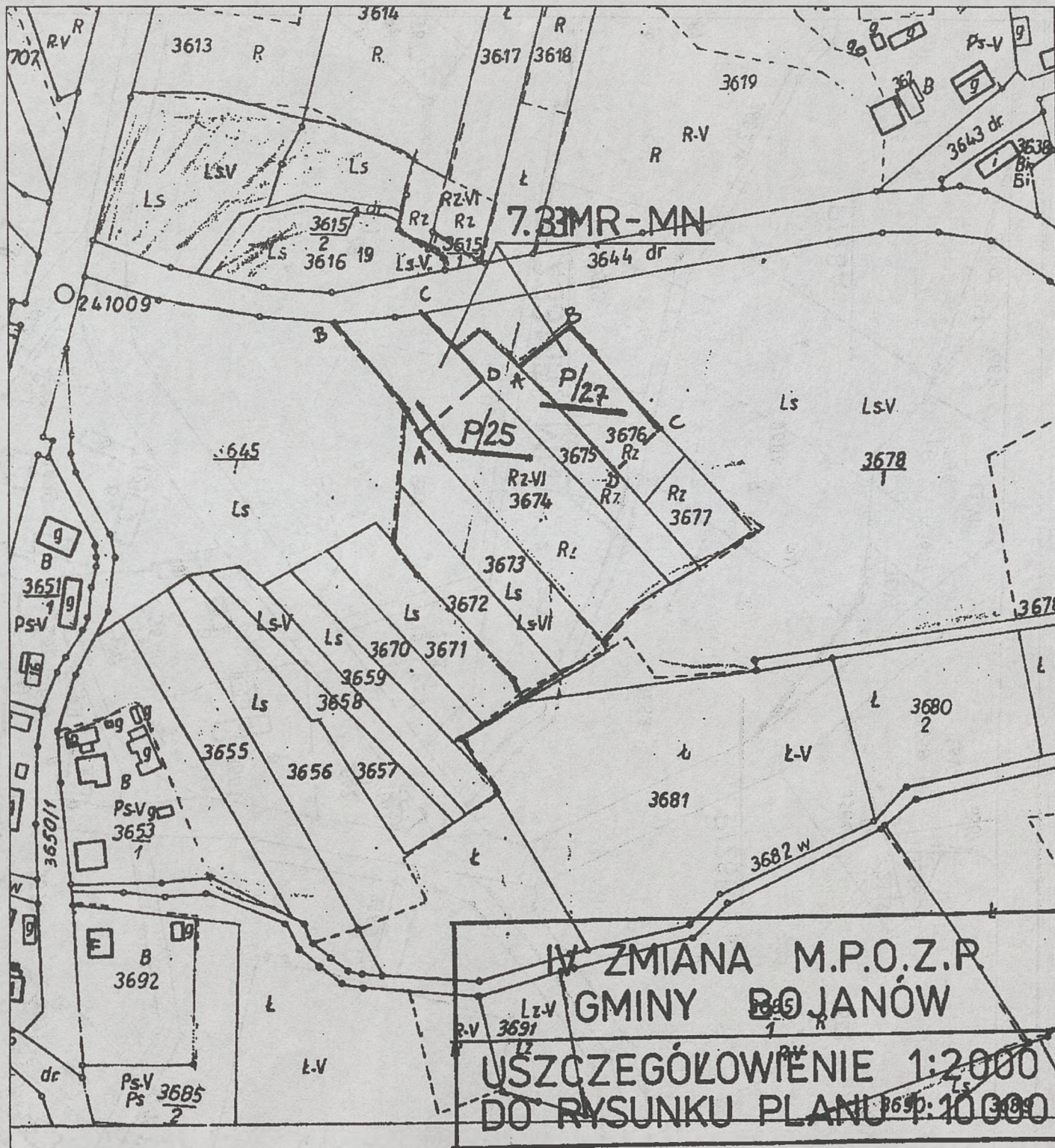
1:2000

Geodeta
L.k.s. robot geod. Nisko, dnia...14.06.95









IV ZMIANA M.P.O.Z.R
 GMINY BOJANÓW
 USZCZEGÓLWIENIE 1:2000
 DO RYSUNKU PLANU 1:10000

Układ arkuszy

	20	
23	24	25
	28	

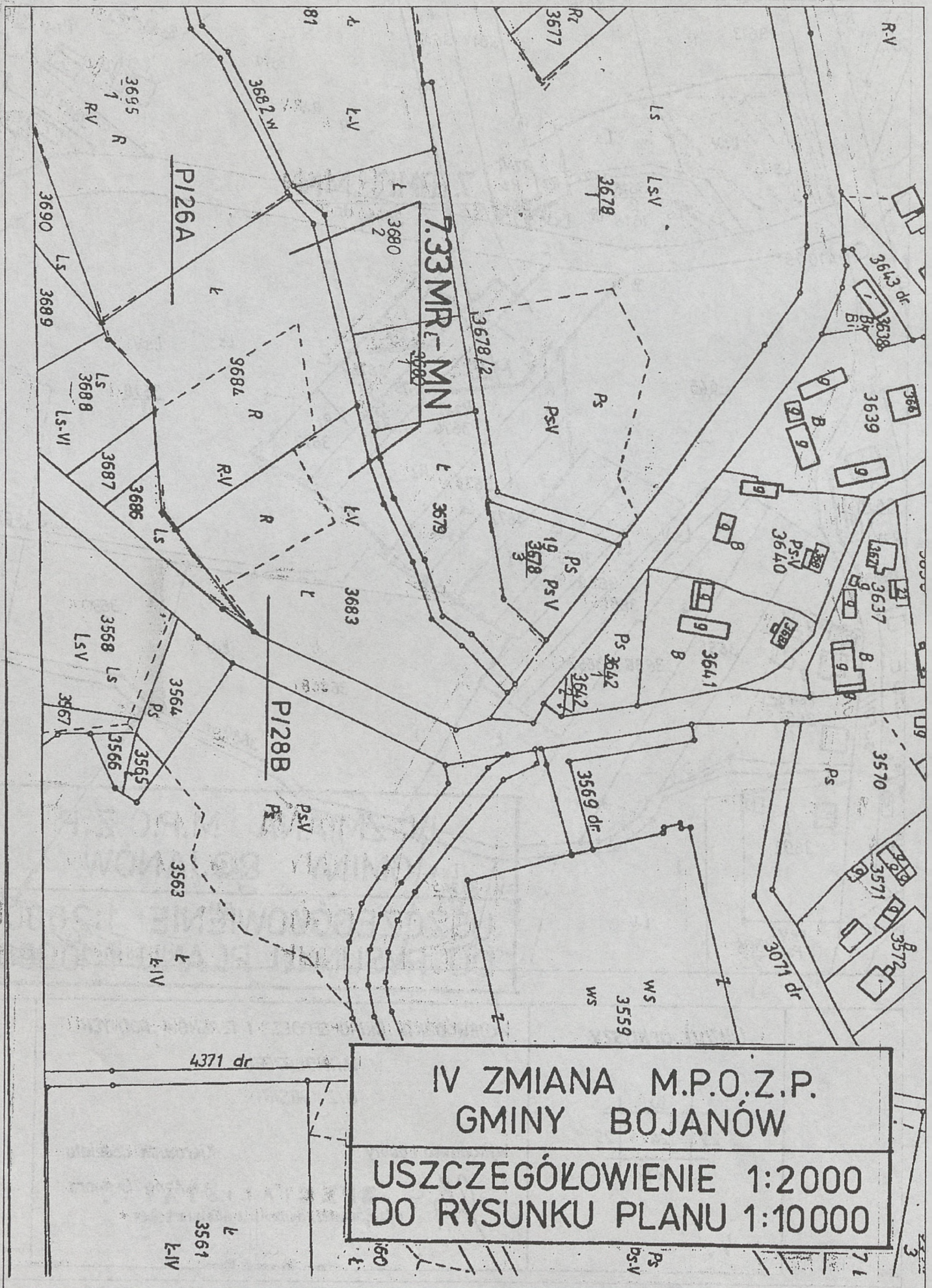
WOJEWÓDZKIE BIURO GEODEZJI I TERENÓW ROLNYCH
 W TARNOBRZEGU
 O/Z NISKO

Wykonawca roboty.

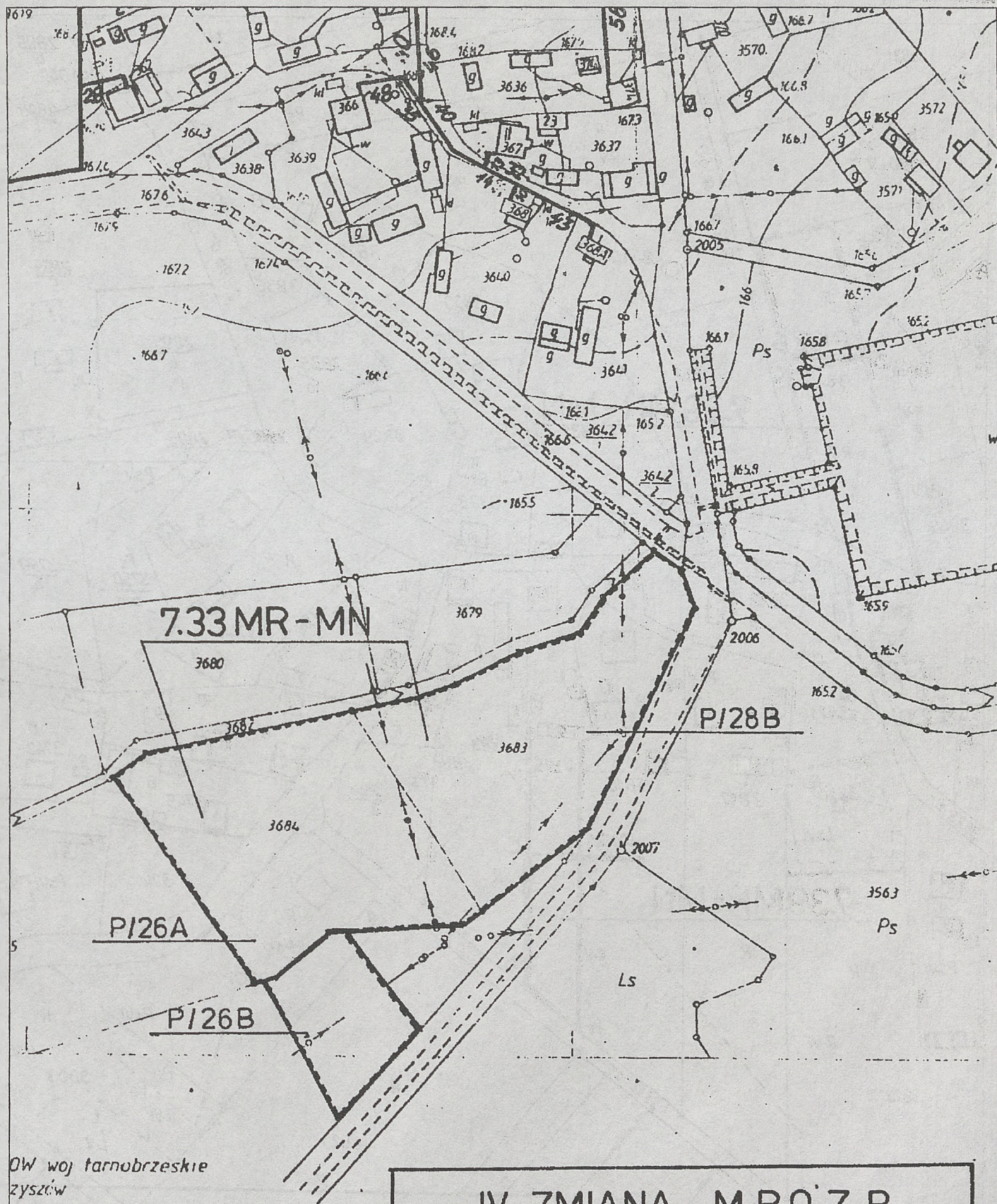
Kierownik Oddziału

SPECIALISTA inż. Anna Bednarz
 do kontroli, nadzoru i odbioru robot

Int. Marka Pol.

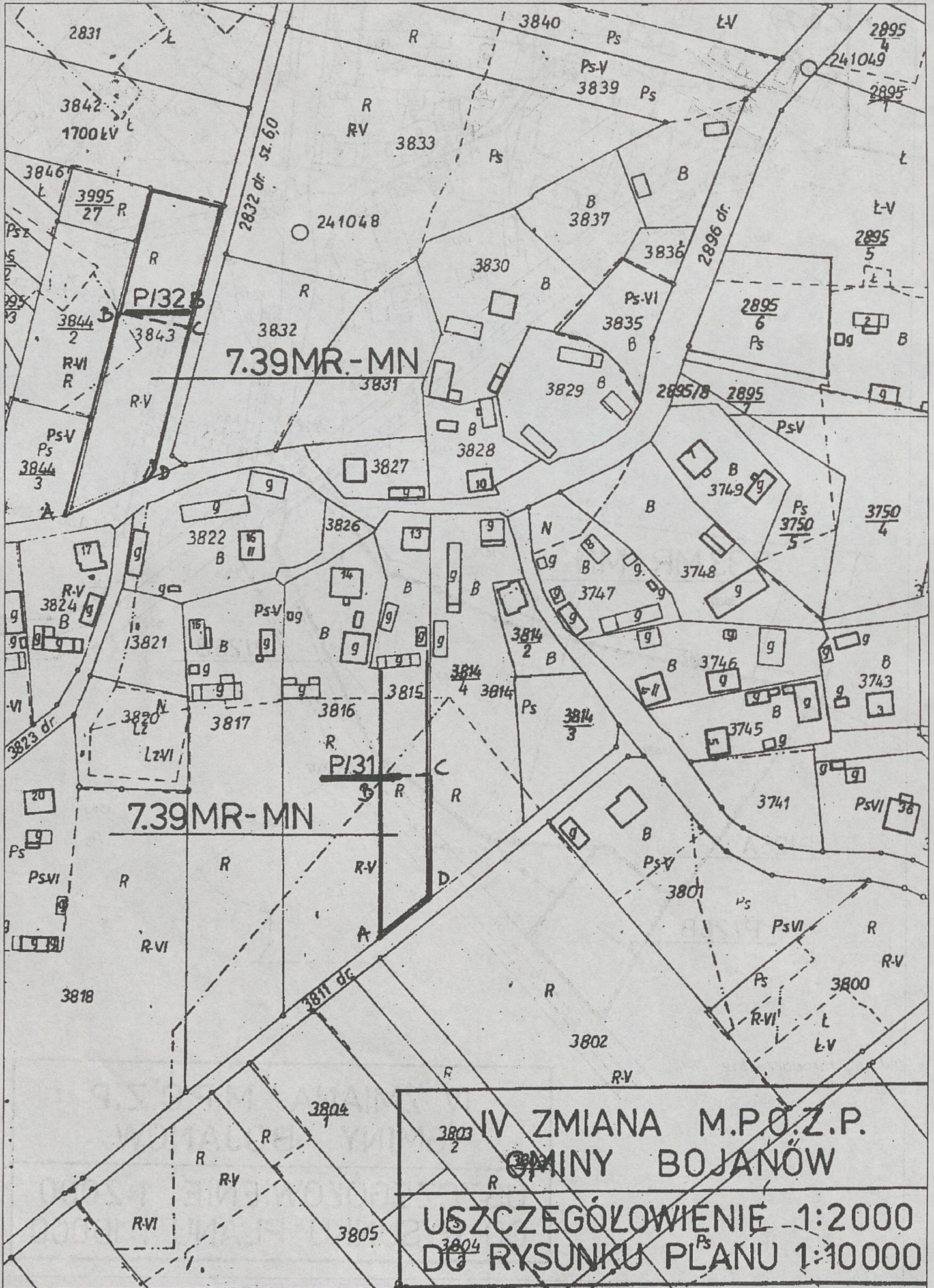


IV ZMIANA M.P.O.Z.P.
GMINY BOJANÓW
USZCZEGÓŁOWIENIE 1:2000
DO RYSUNKU PLANU 1:10000

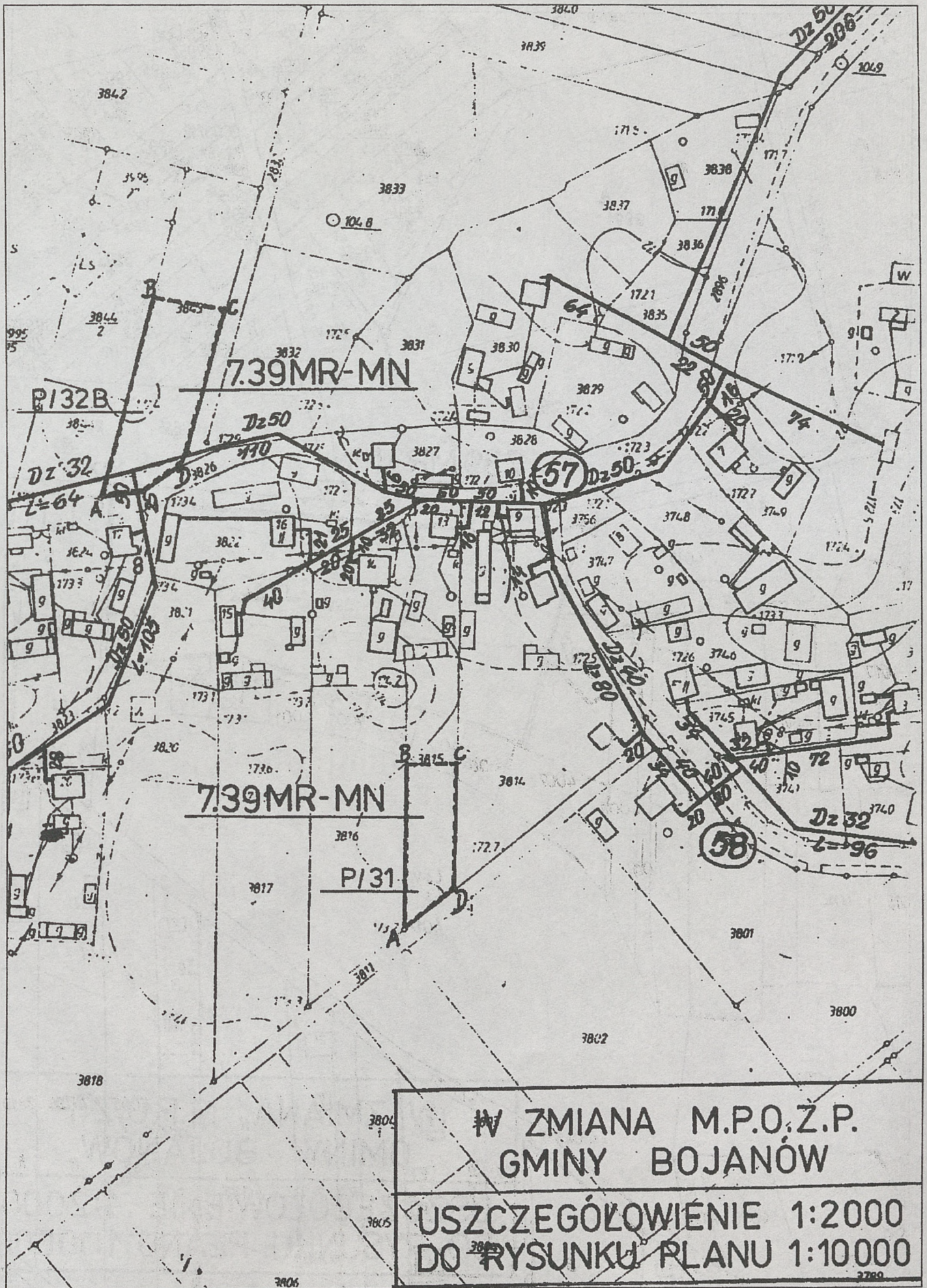


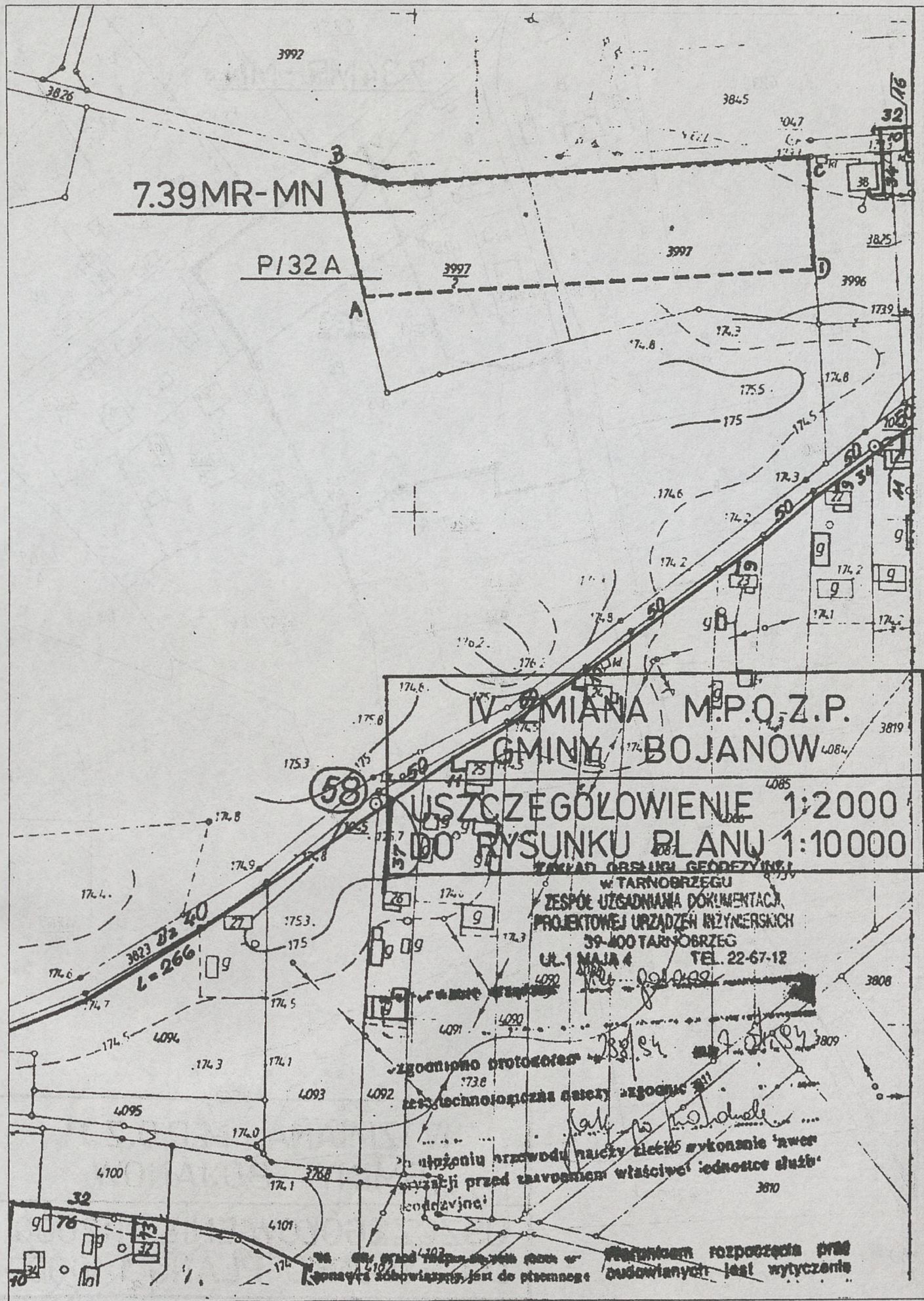
IV ZMIANA M.P.O.Z.P.
GMINY BOJANÓW

USZCZEGÓLOWIENIE 1:2000
DO RYSUNKU PLANU 1:10000



IV ZMIANA M.P.O.Z.P.
 GMINY BOJANÓW
 USZCZEGÓLOWIENIE 1:2000
 DO RYSUNKU PLANU 1:10000





7.39MR-MN

P132 A

IV MIANA M.P.O.Z.P.
GMINY BOJANOW

USZCZEGÓLNIENIE 1:2000
DO RYSUNKU PLANU 1:10000

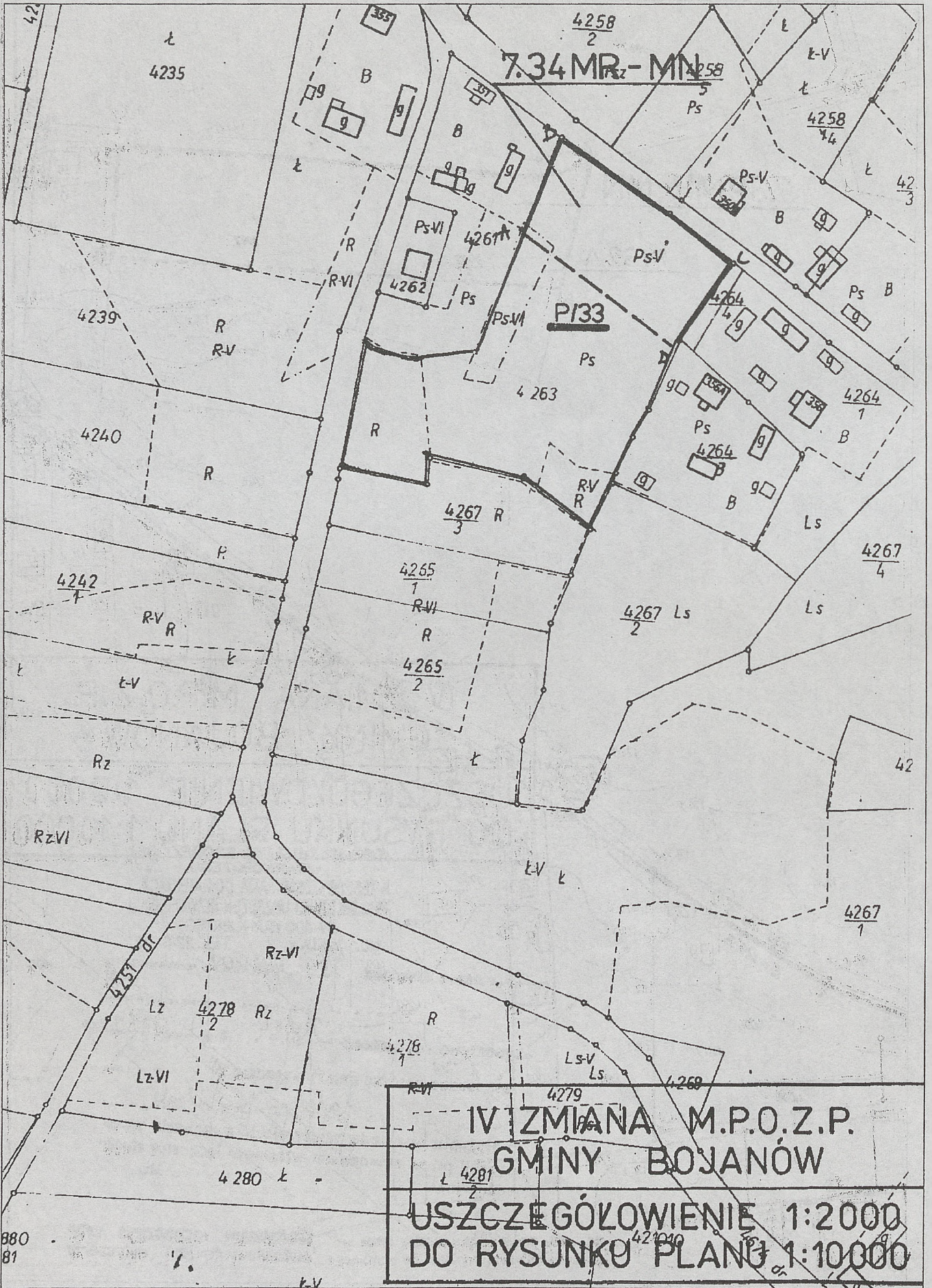
ZAKŁAD OBSŁUGI GEODEZYJNEJ
W TARNOBRZEGU
ZESPÓŁ USZGADNIANIA DOKUMENTACJI
PROJEKTOWEJ URZĄDZEŃ INŻYNIERSKICH
39-400 TARNOBRZEG
UL. MAJA 4 TEL. 22-67-12

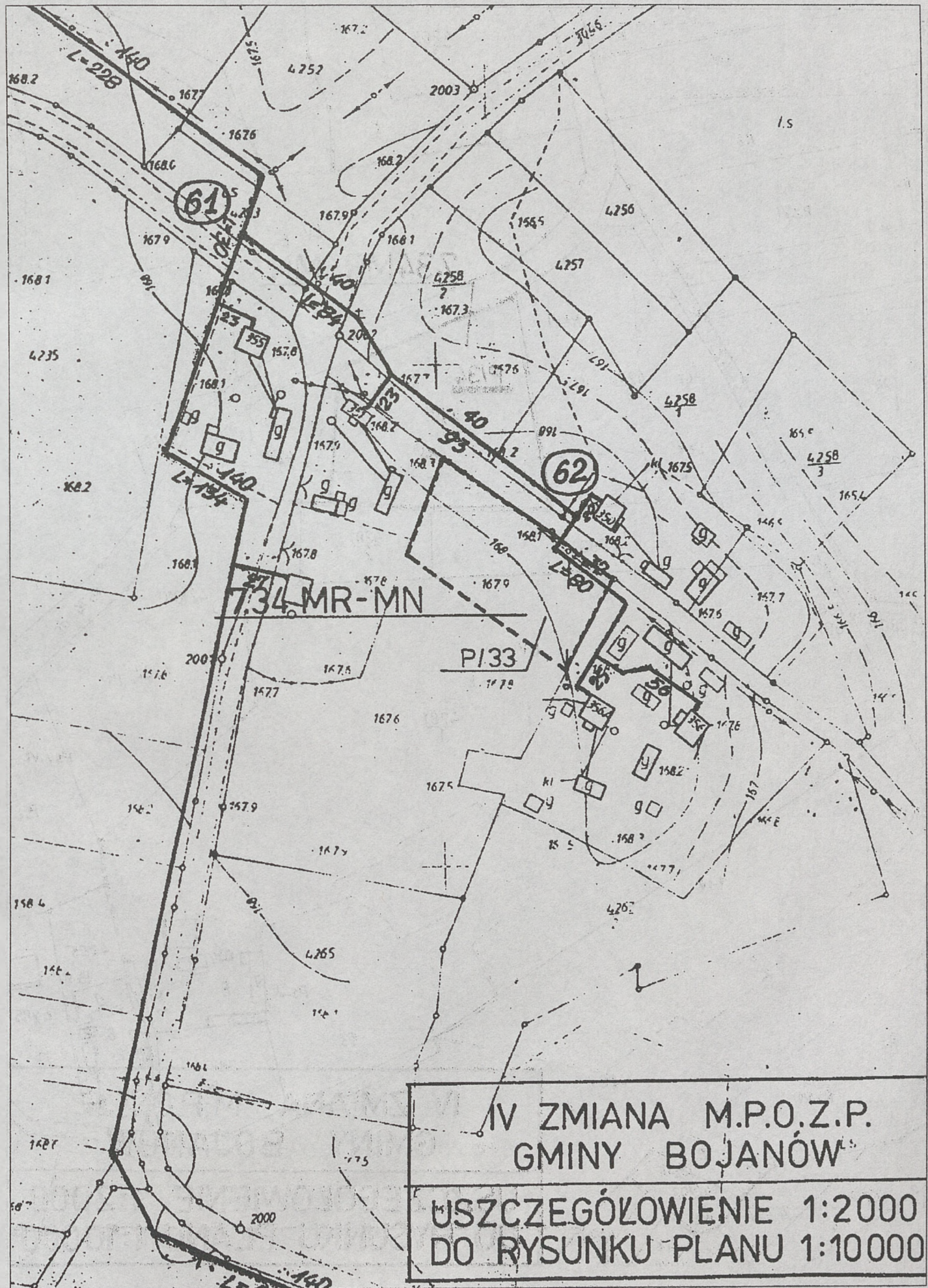
zgadzono protokołem

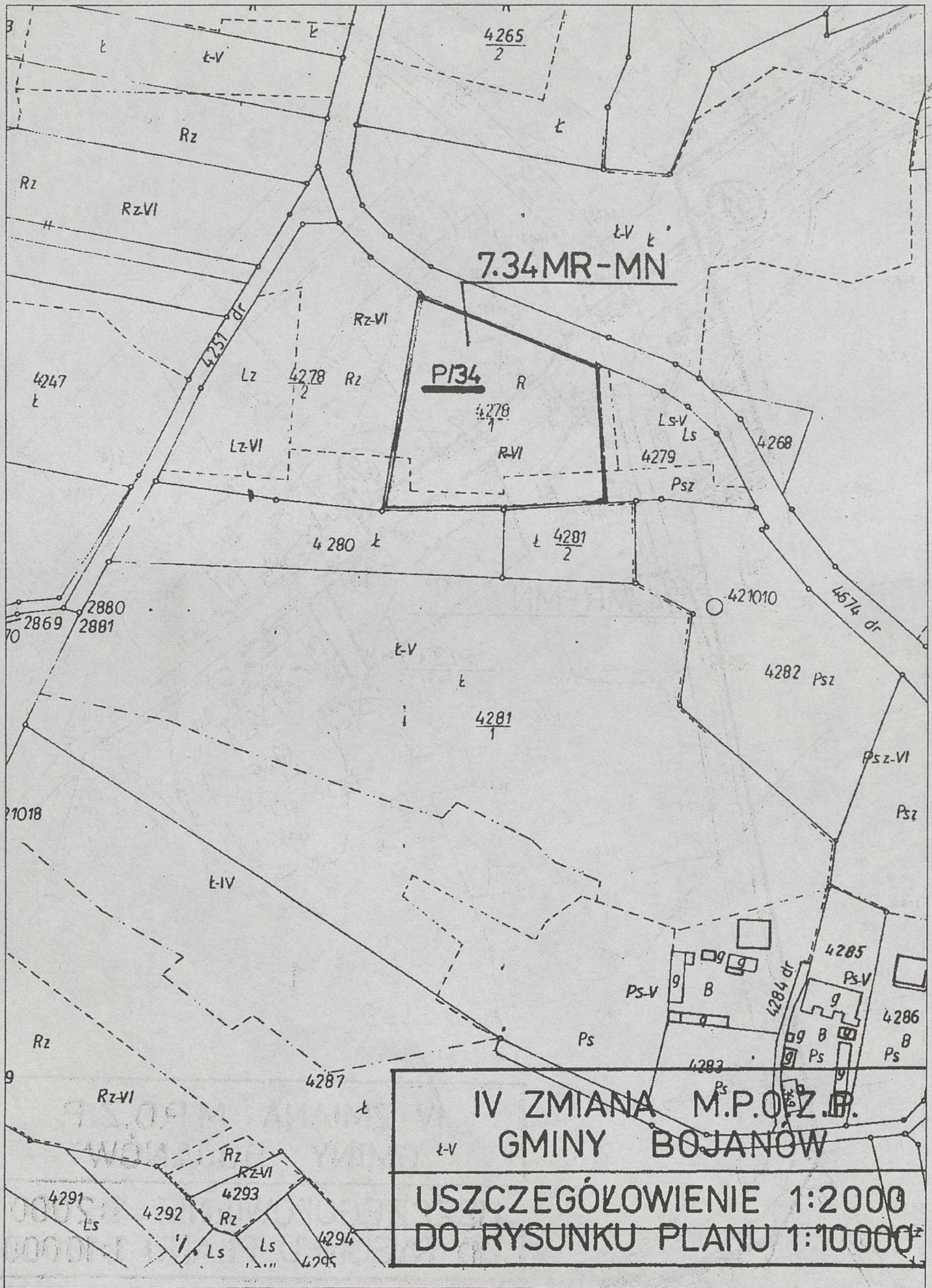
zgodnie z projektem technologicznym

zgodnie z projektem technologicznym
zgodnie z projektem technologicznym

zgodnie z projektem technologicznym
zgodnie z projektem technologicznym



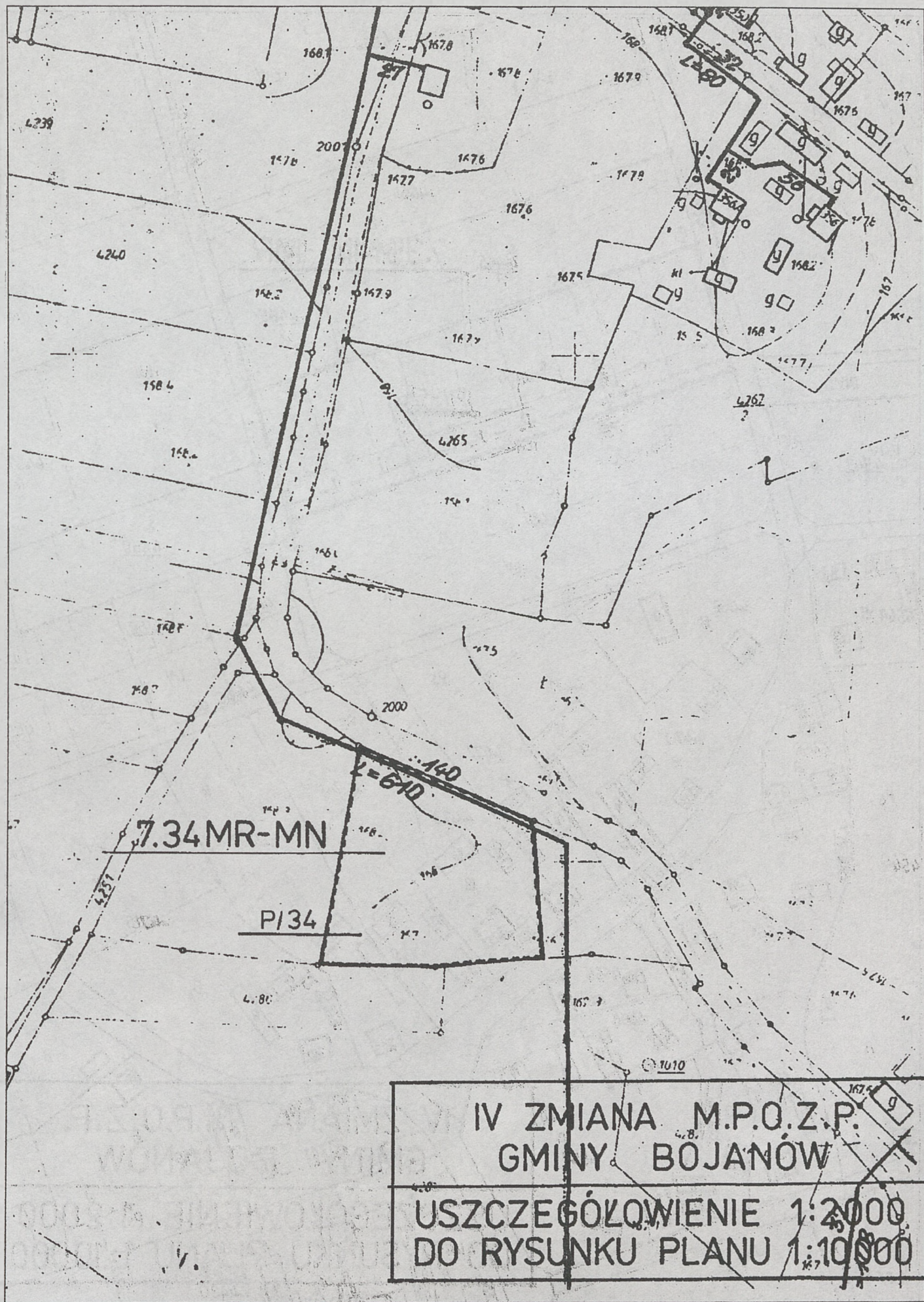




7.34MR-MN

P134

IV ZMIANA M.P.O.Z.P.
GMINY BOJANÓW
USZCZEGÓLOWIENIE 1:2000
DO RYSUNKU PLANU 1:10000





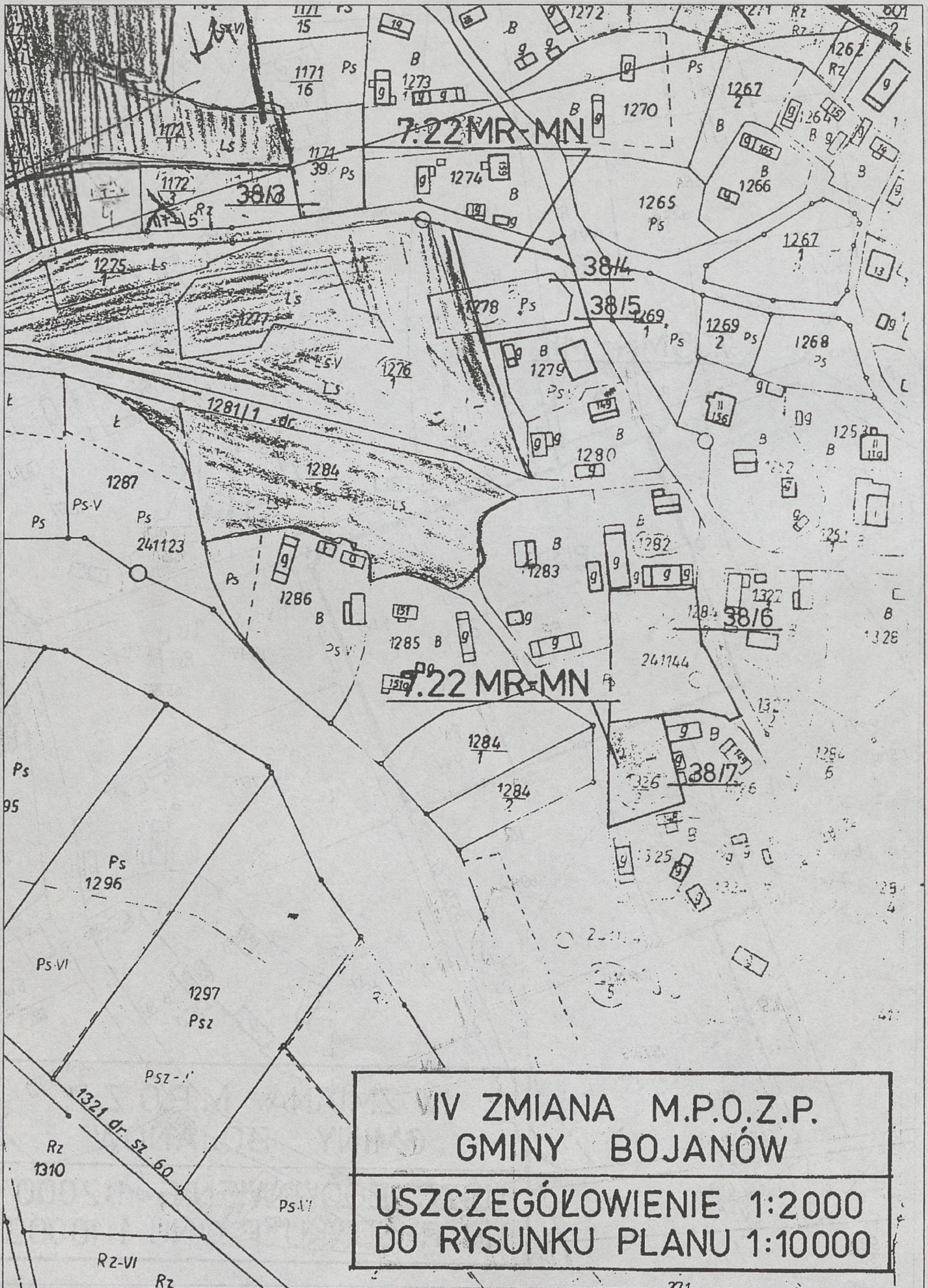
7.35 MN-MR

P/36

B. ...
20 9 11 2017
Ps-IV
Ps
4575

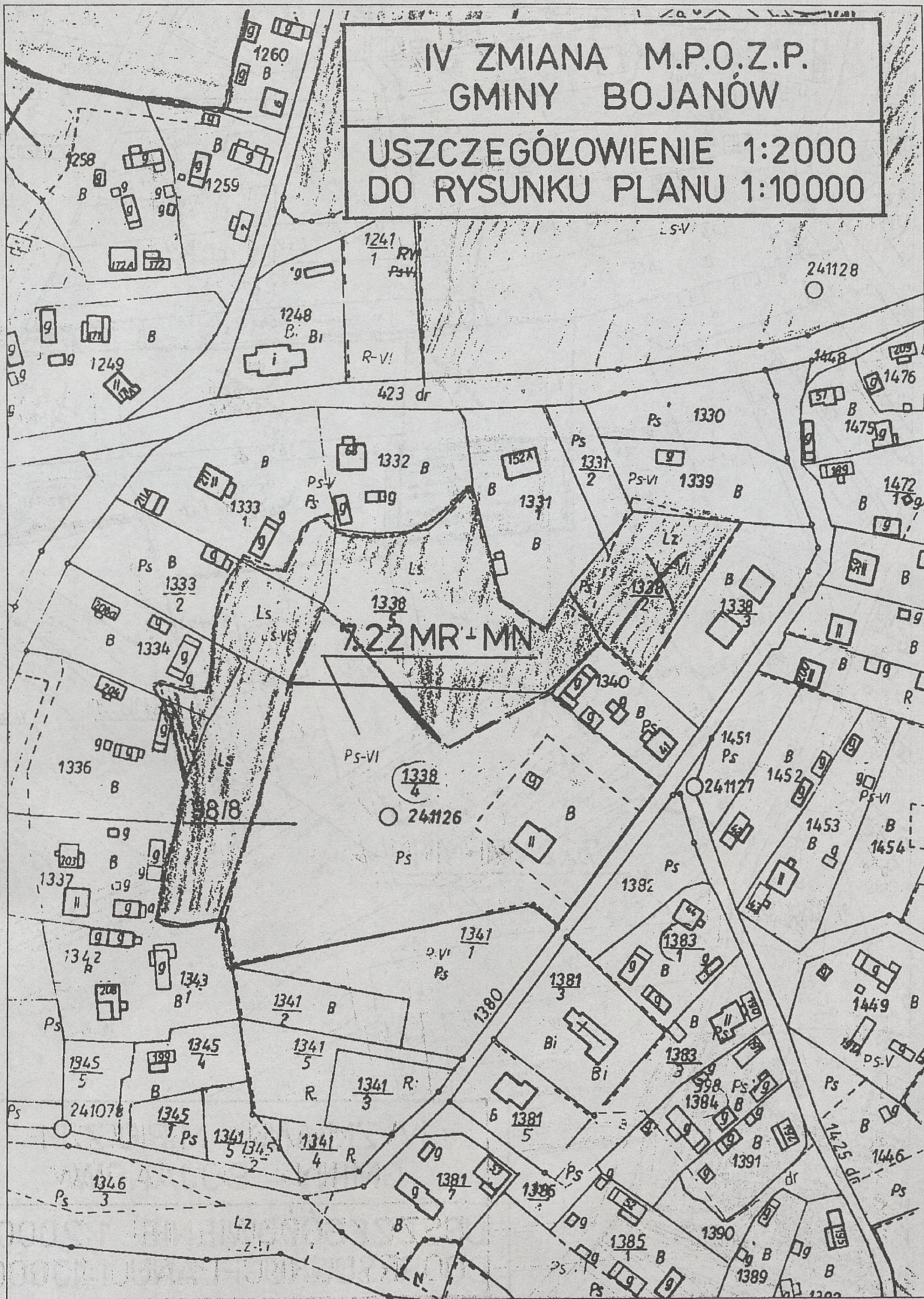
IV ZMIANA M.P.O.Z.P.
GMINY BOJAŃÓW

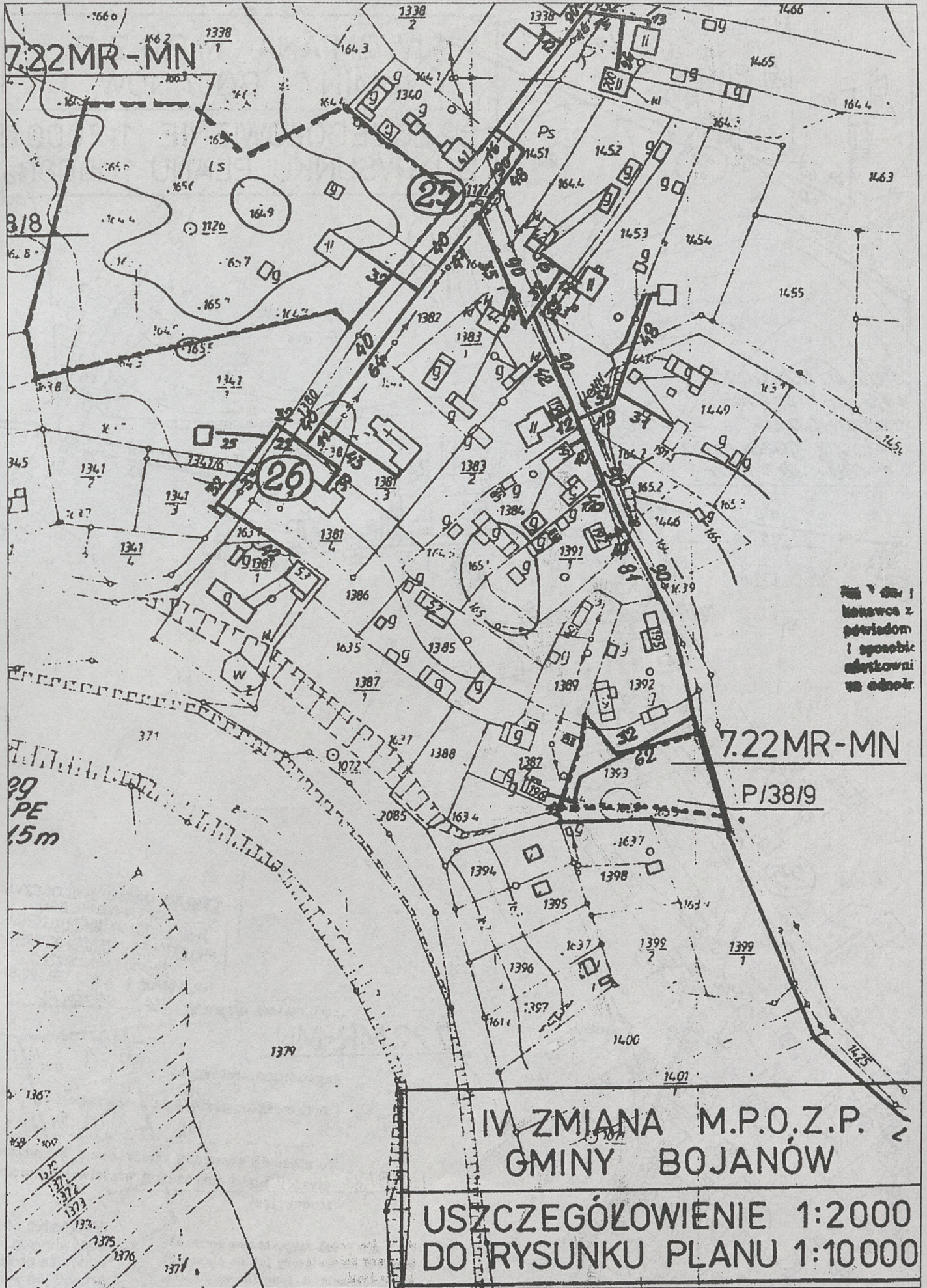
USZCZEGÓLNIENIE 1:2000
DO RYSUNKU PLANU 1:10000

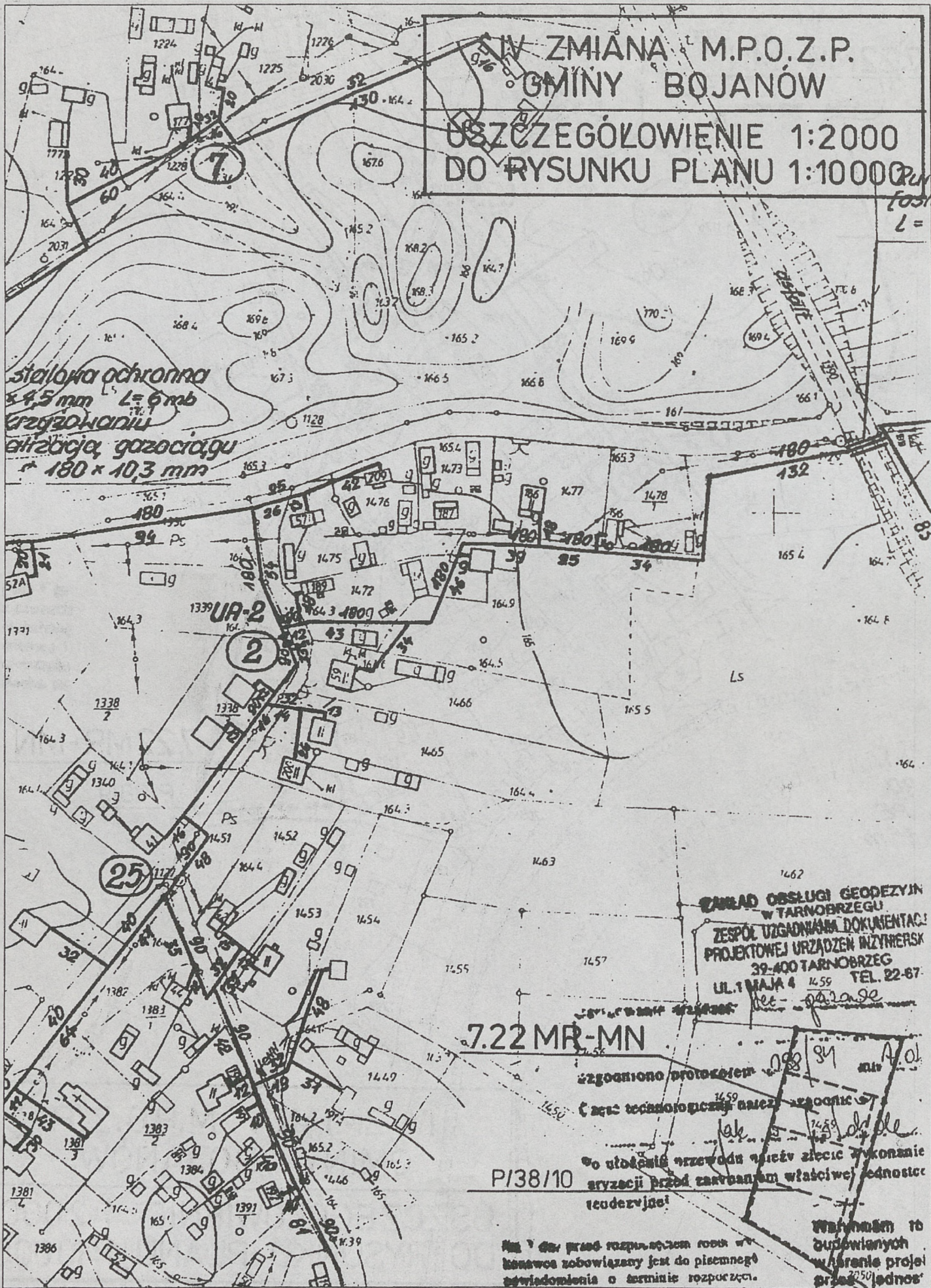


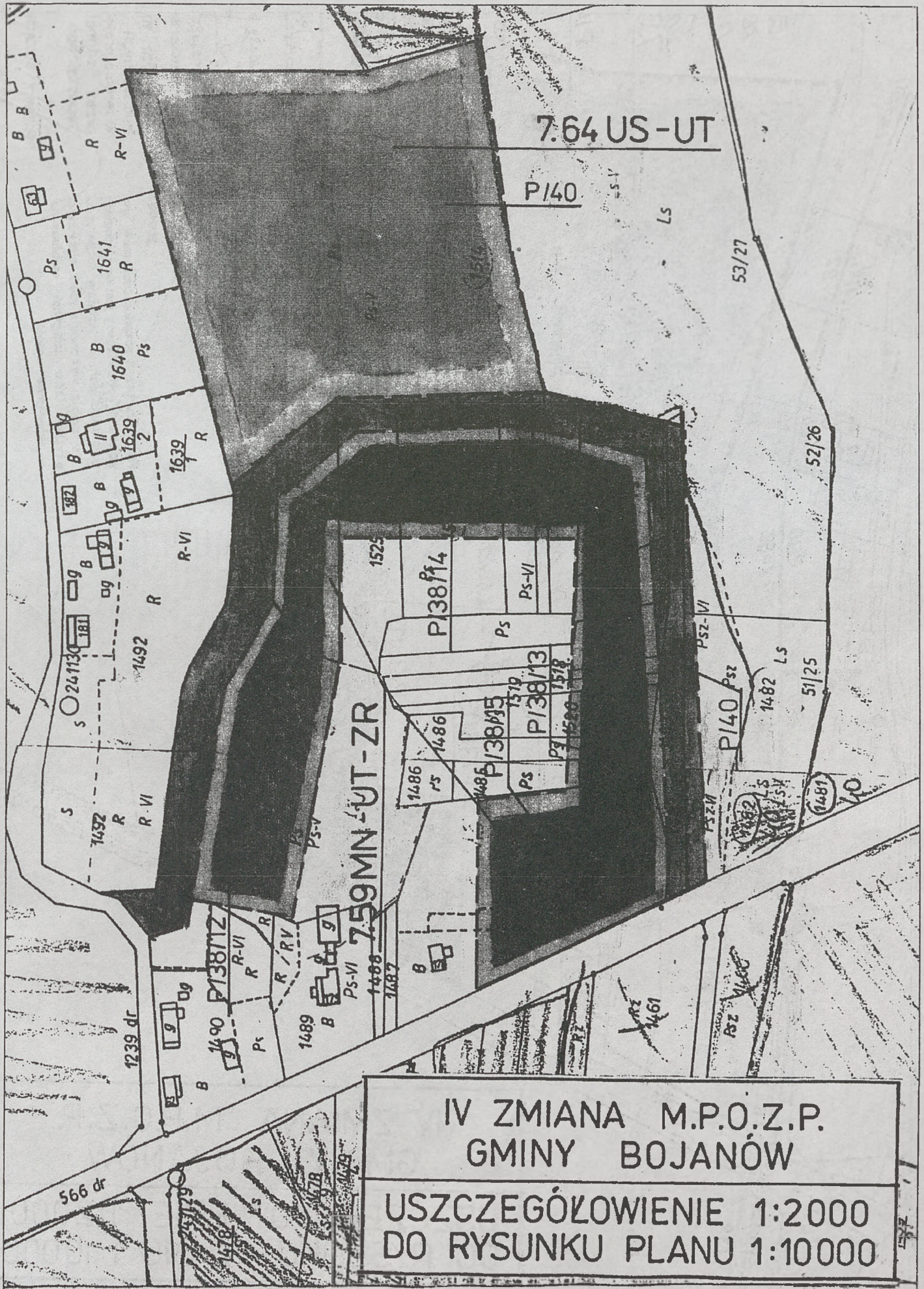
IV ZMIANA M.P.O.Z.P.
GMINY BOJANÓW
USZCZEGÓŁOWIENIE 1:2000
DO RYSUNKU PLANU 1:10000

IV ZMIANA M.P.O.Z.P.
GMINY BOJANÓW
USZCZEGÓLOWIENIE 1:2000
DO RYSUNKU PLANU 1:10000



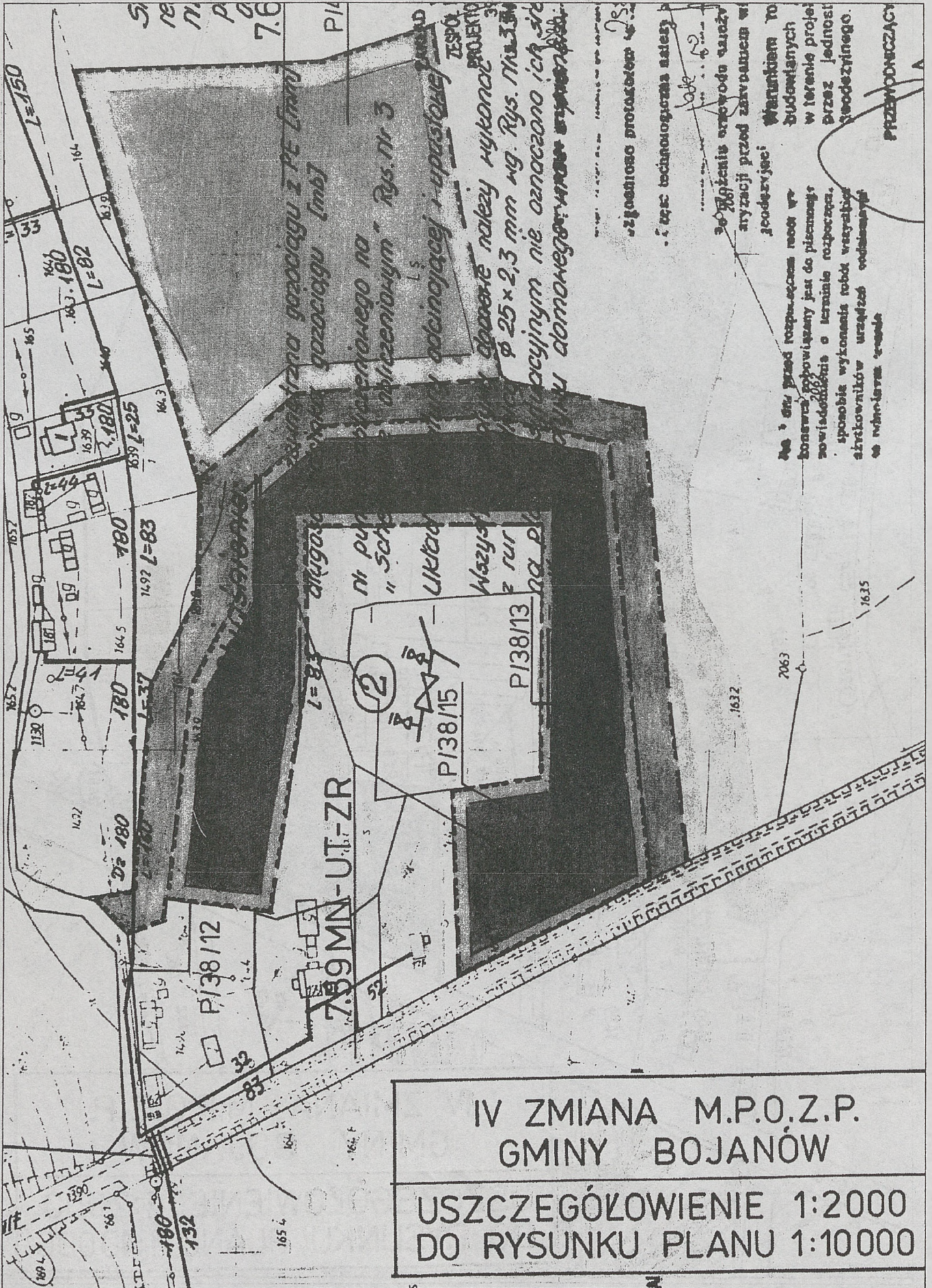


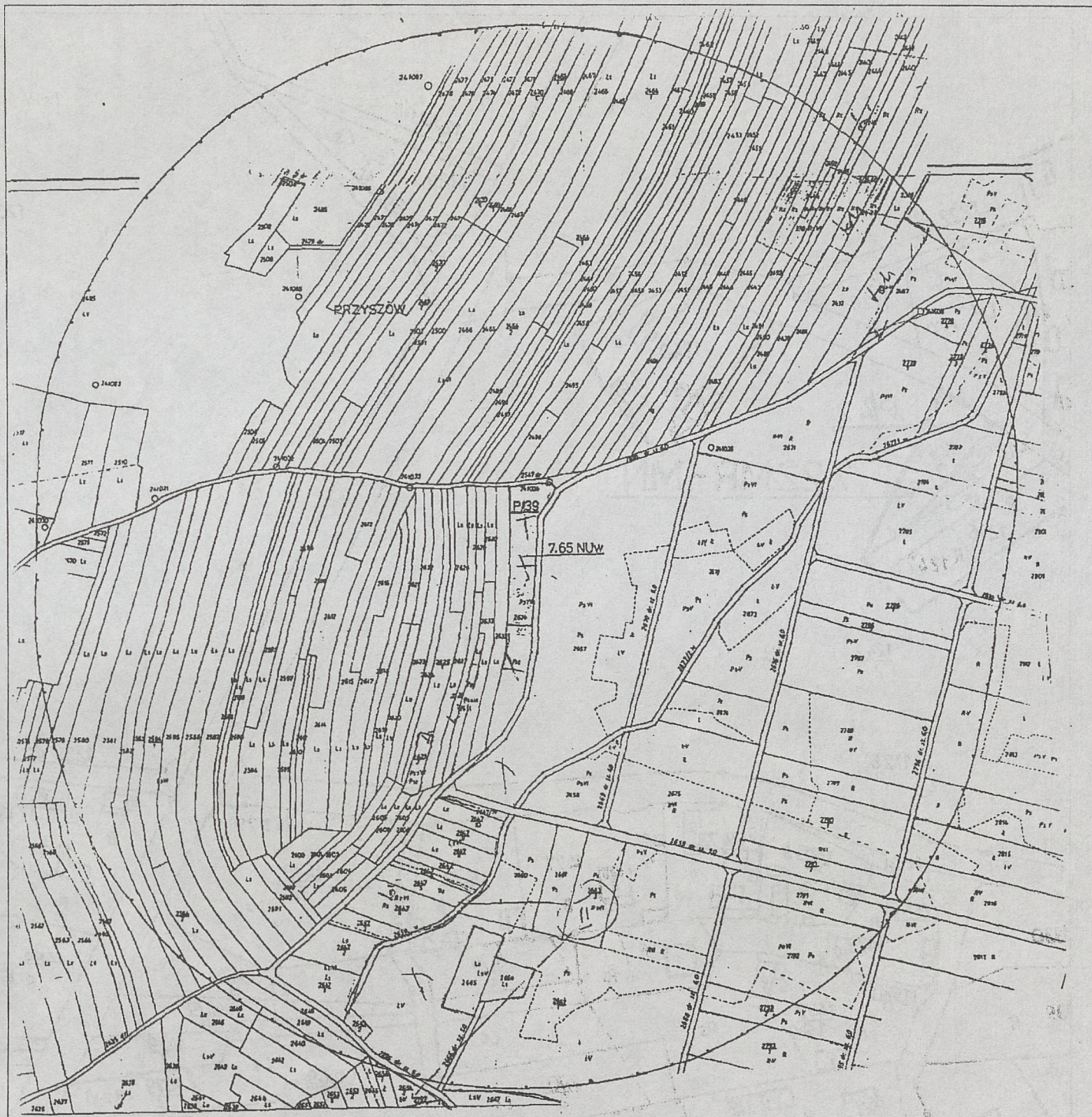




IV ZMIANA M.P.O.Z.P.
 GMINY BOJANÓW

USZCZEGÓLOWIENIE 1:2000
 DO RYSUNKU PLANU 1:10000





**IV ZMIANA M.P.O.Z.P.
GMINY BOJANÓW
USZCZEGÓLOWIENIE
DO RYSUNKU PLANU 1:10000**

IV ZMIANA M.P.O.Z.P. GMINY BOJAŃÓW

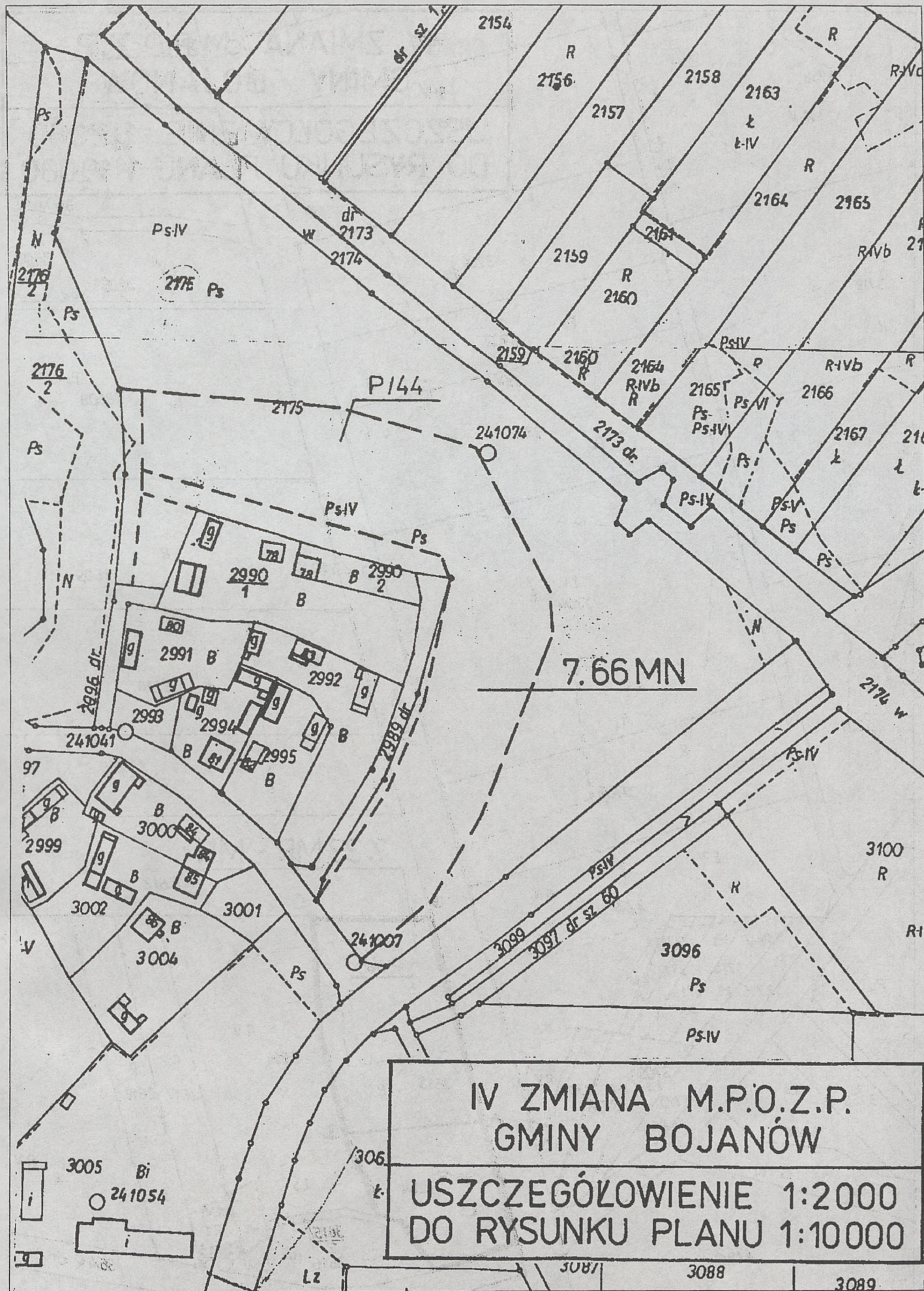
USZCZEGÓLNIENIE 1:2000
DO RYSUNKU PLANU 1:10000

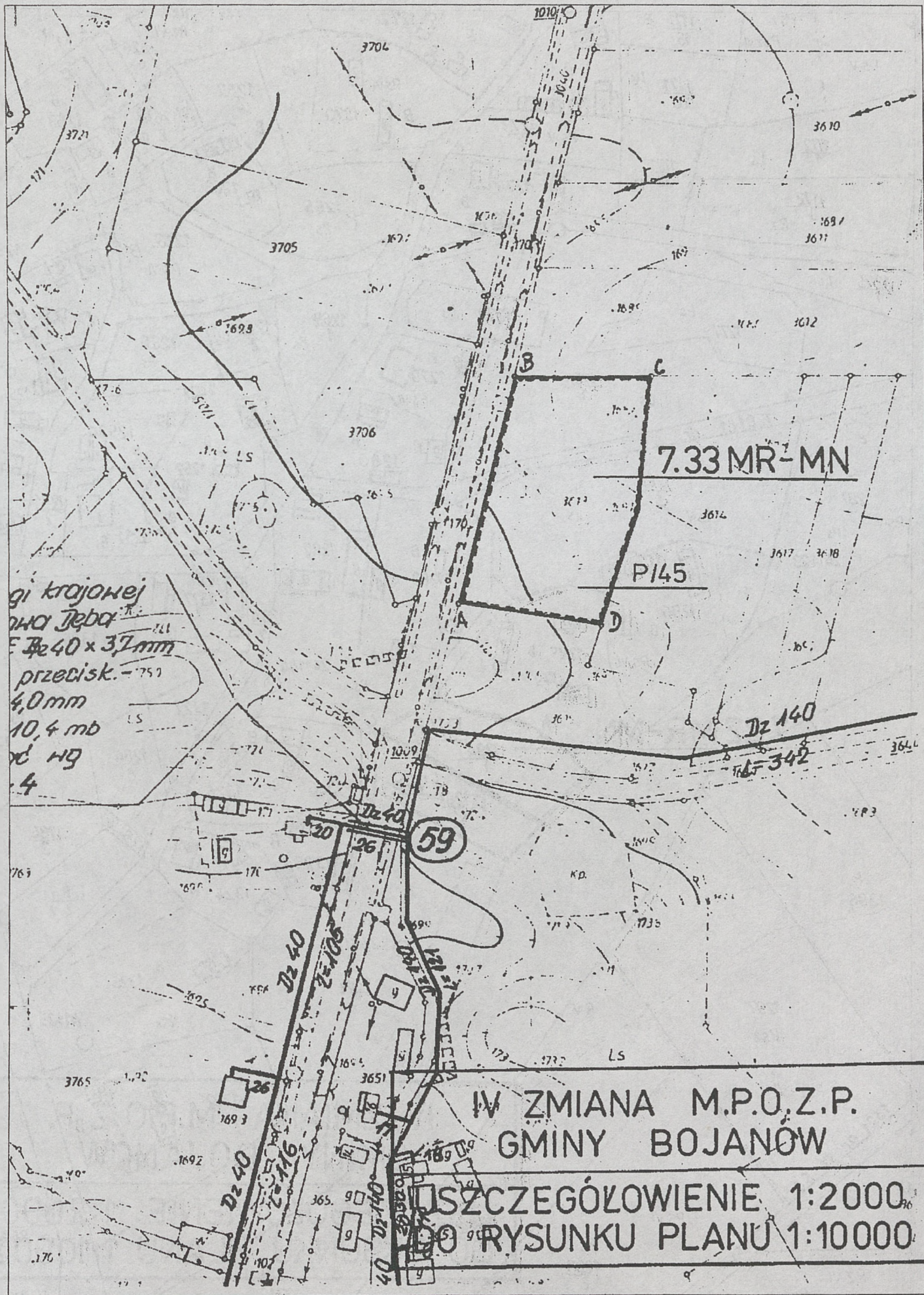
*Rura stalowa przeciętna
[osłonowa] φ 273 x 40 mm
L = 8,0 mb*

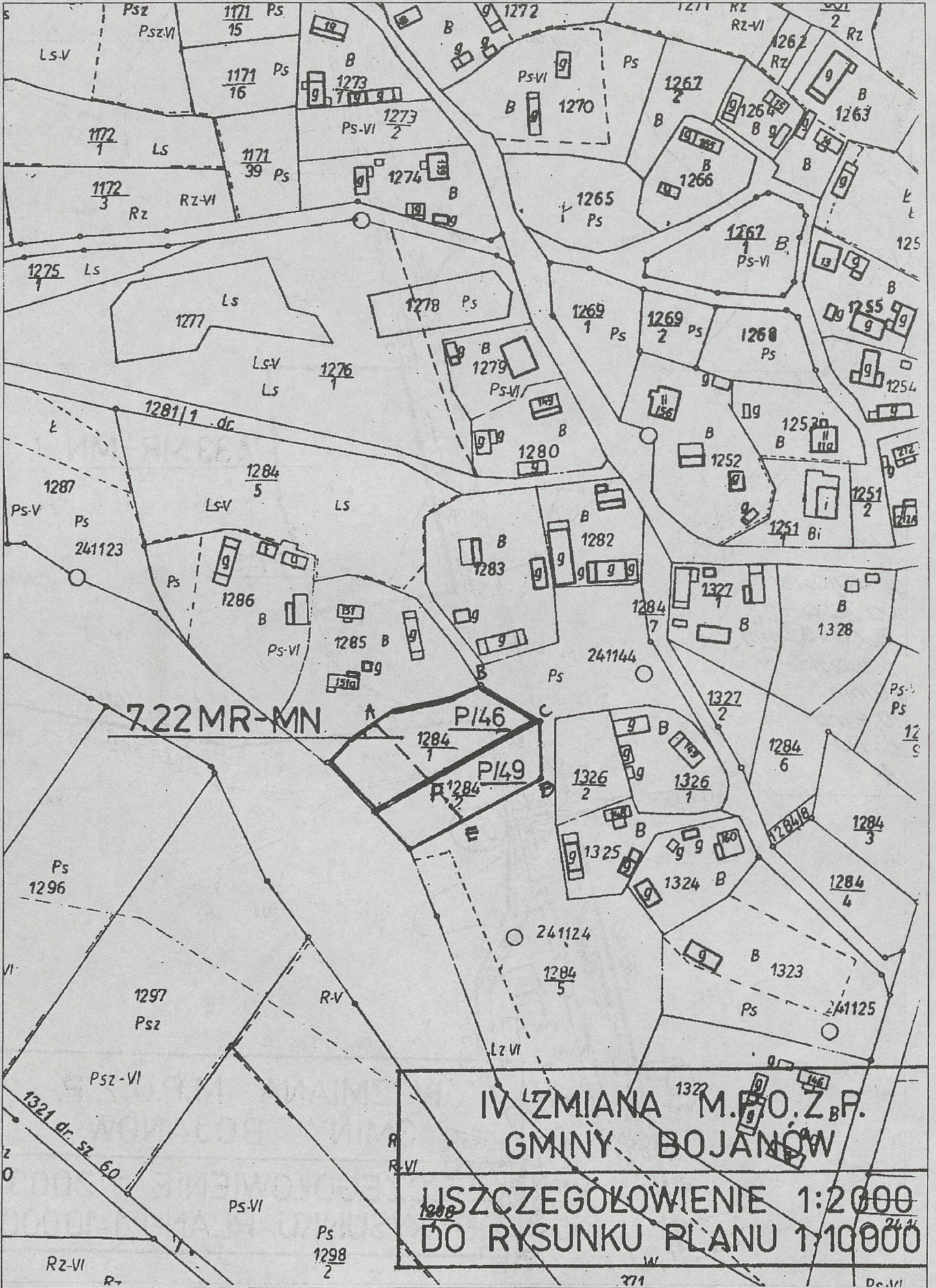




IV ZMIANA M.P.O.Z.P.
 GMINY BOJANÓW
 USZCZEGÓLWIENIE 1:2000
 DO RYSUNKU PLANU 1:10000







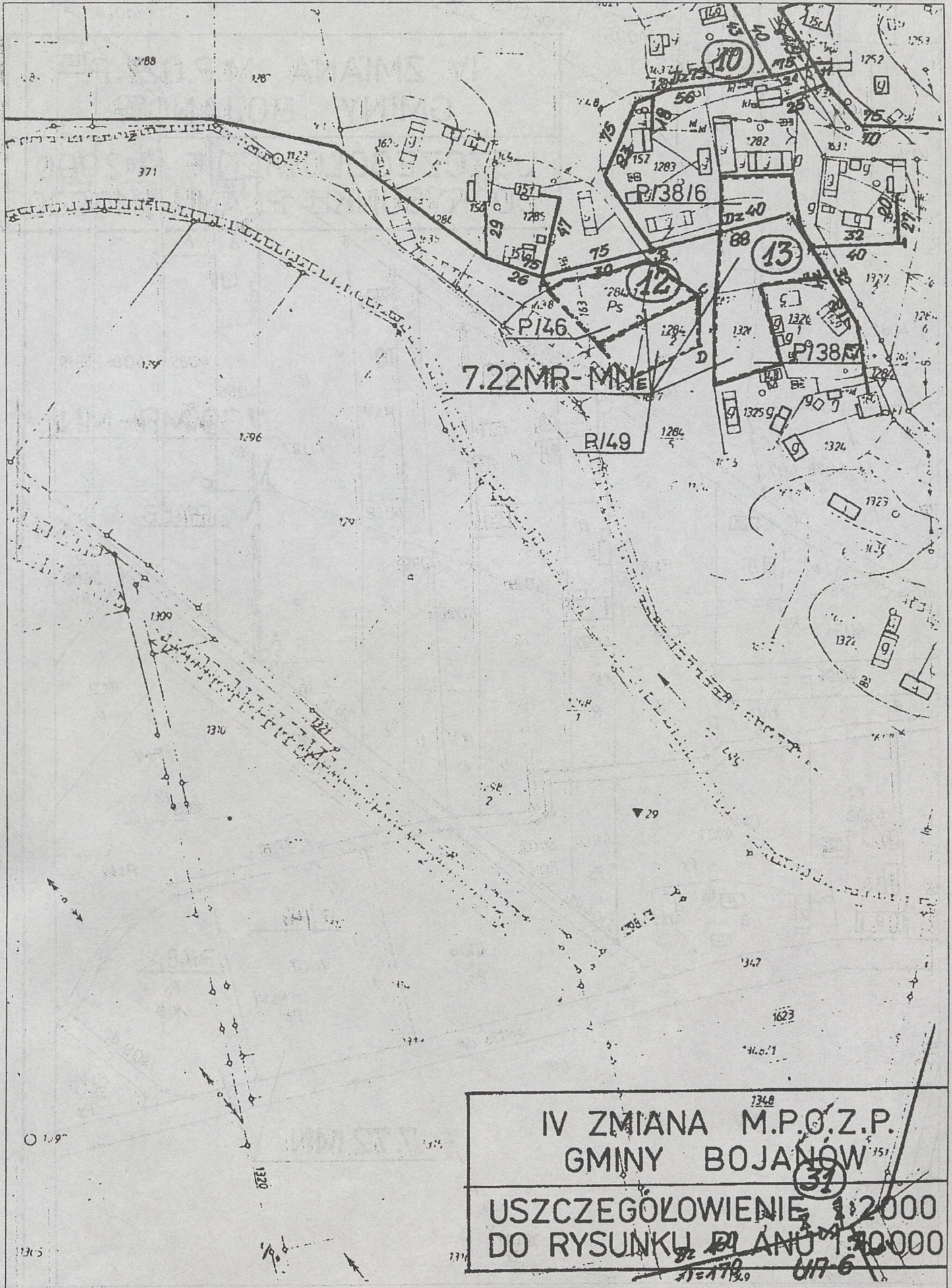
7.22 MR-MN

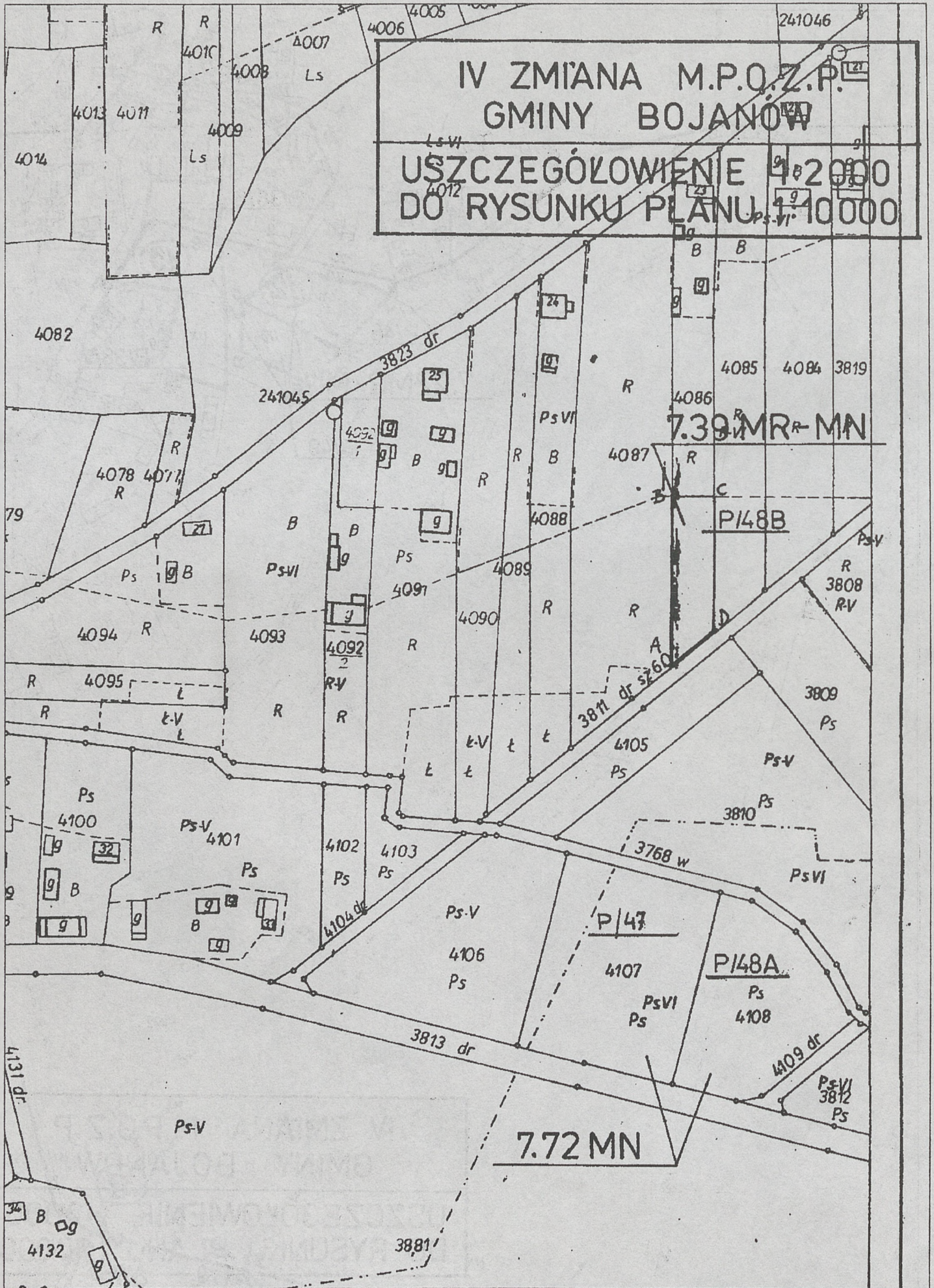
P146

P149

IV LZMIANA M.P.O.Z.B.P.
GMINY BOJANÓW

USZCZEGÓLOWIENIE 1:2000
DO RYSUNKU PLANU 1:10000





IV ZMIANA M.P.O.Z.P.
 GMINY BOJANÓW
 USZCZEGÓLOWIENIE 1:2000
 DO RYSUNKU PLANU 1:10000

7.39 MR-R-MN

7.72 MN

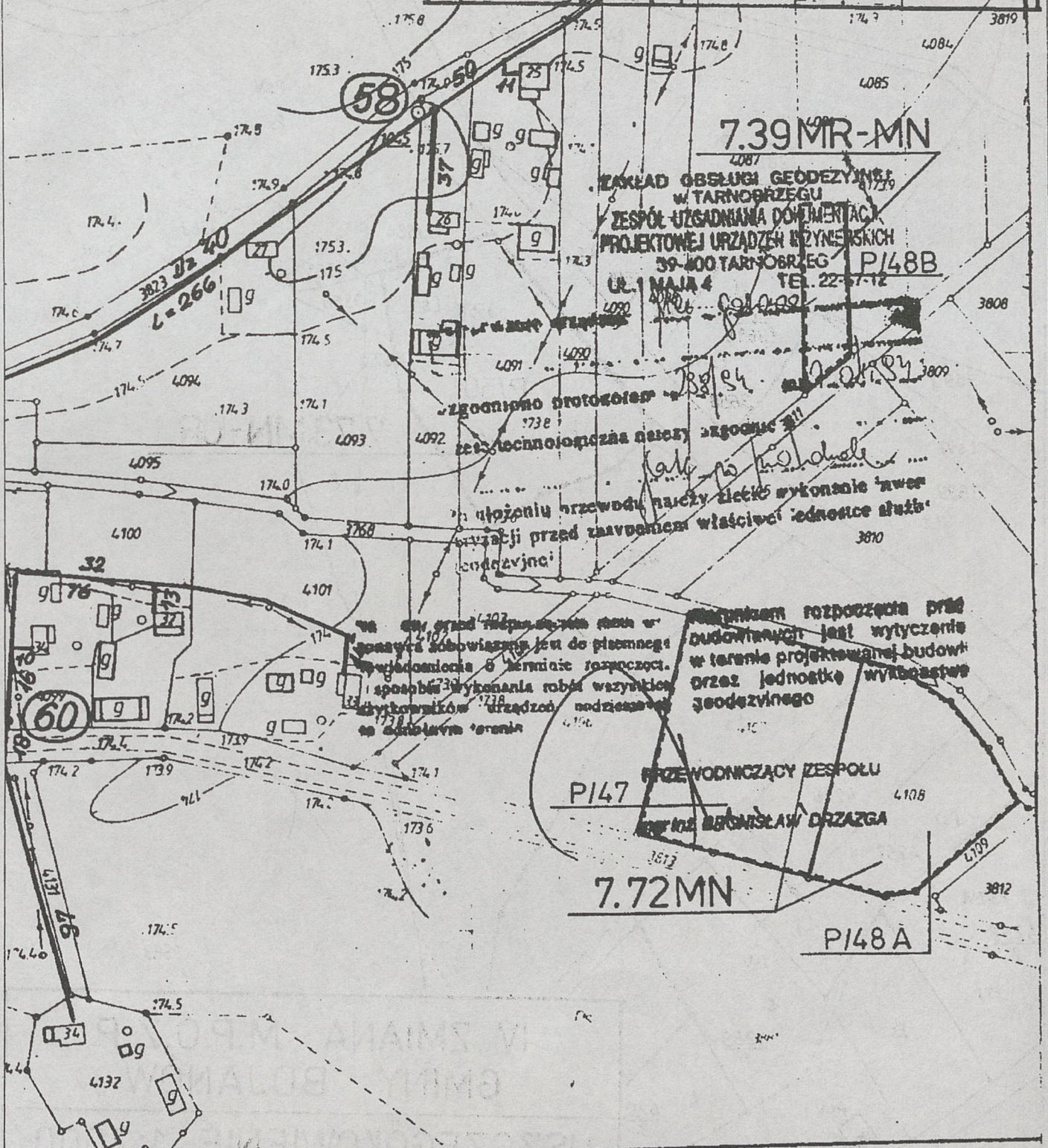
P/48B

P/47

P/48A

**IV ZMIANA M.P.O.Z.P
 GMINY BOJANÓW**

**USZCZEGÓLNIENIE 1:2000
 DO RYSUNKU PLANU 1:10000**



7.39MR-MN
 ZAKŁAD OBSŁUGI GEODEZYJNEJ
 W TARNOBRZEGU
 ZESPÓŁ USZADNIANA DOKUMENTACJI
 PROJEKTOWEJ URZĄDZEŃ INŻYNIERSKICH
 39-400 TARNOBRZEG P/48B
 UL. MAJA 4 TEL. 22-57-12

Zgodzono protokołem
 technologiczną naszy zgodzić się
 w sprawie przedłożenia naszy zgodzić się
 w sprawie przedłożenia naszy zgodzić się

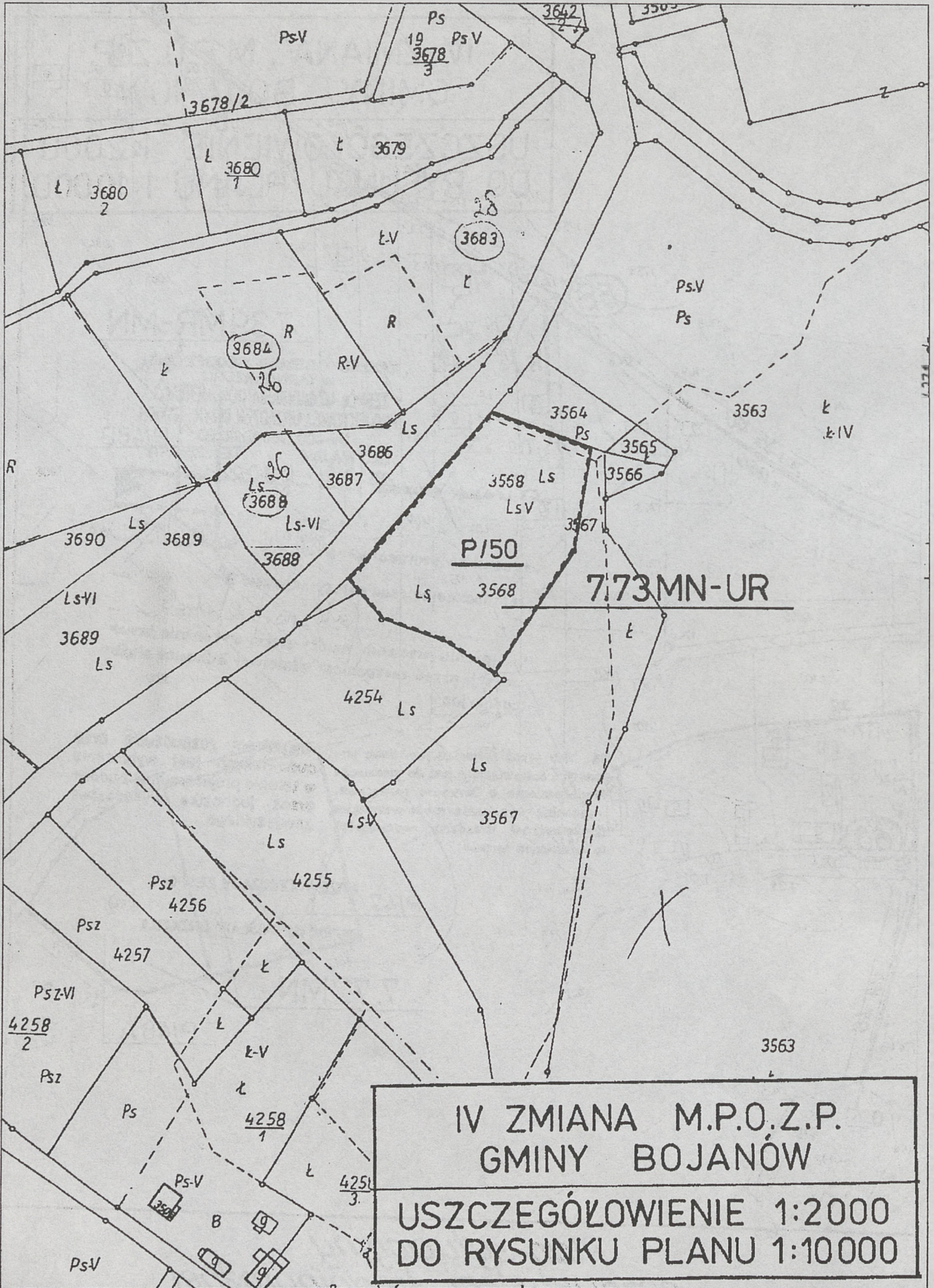
Wzrostek rozpoczęta przed
 budowania jest wytyczenie
 w terenie projektowanej budowli
 przez jednostkę wydziału
 geodezyjnego

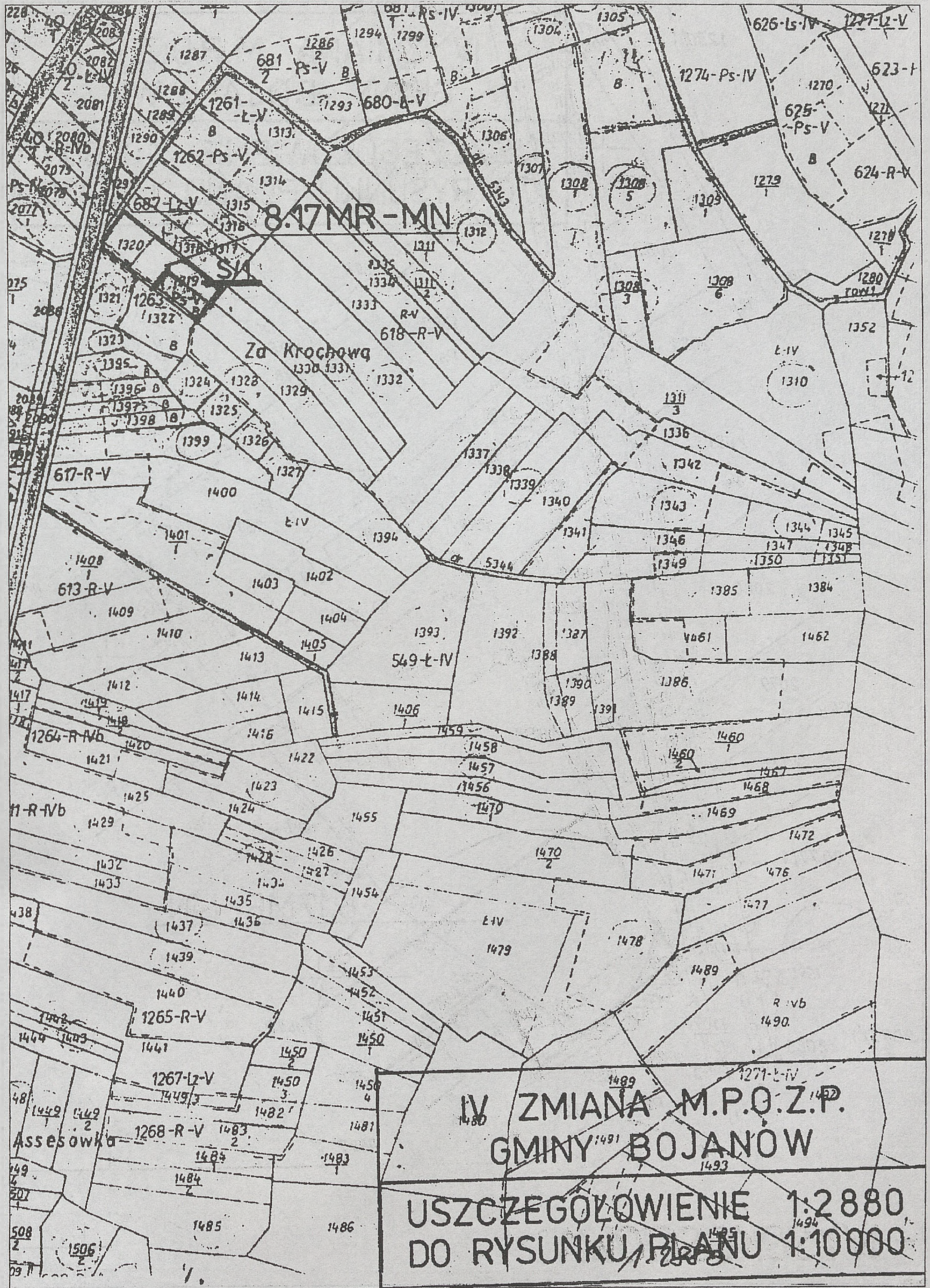
P/47 PRZEWODNICZĄCY ZESPOŁU
 WZROSTEK BRONIŚŁAW DRZAZGA

7.72MN

P/48 A

*Plan sytuacyjny
 nazwanej sieci średnioprężnej*



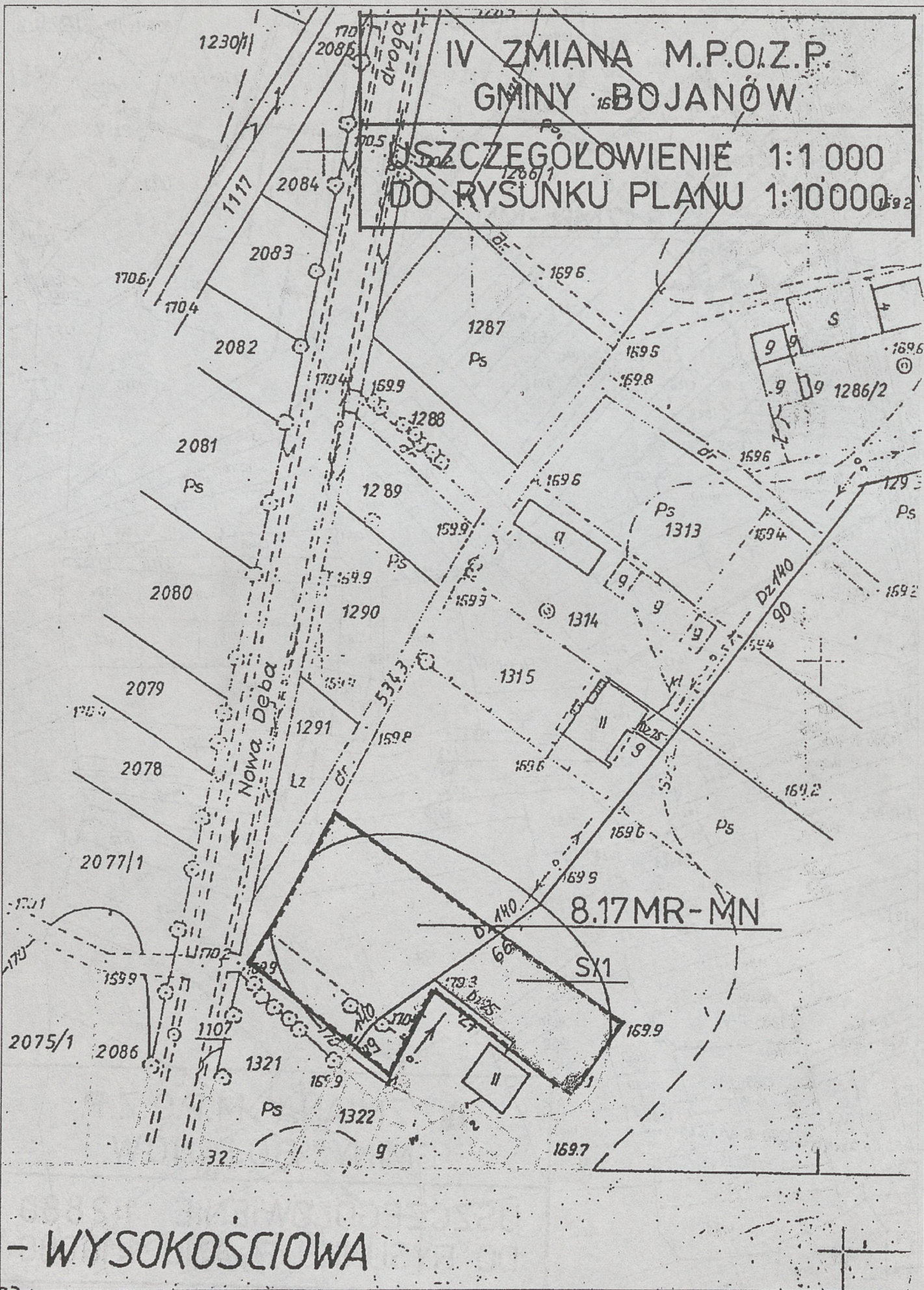


8.17MR-MN

Za Krochową

IV ZMIANA M.P.O.Z.P.
GMINY BOJANÓW

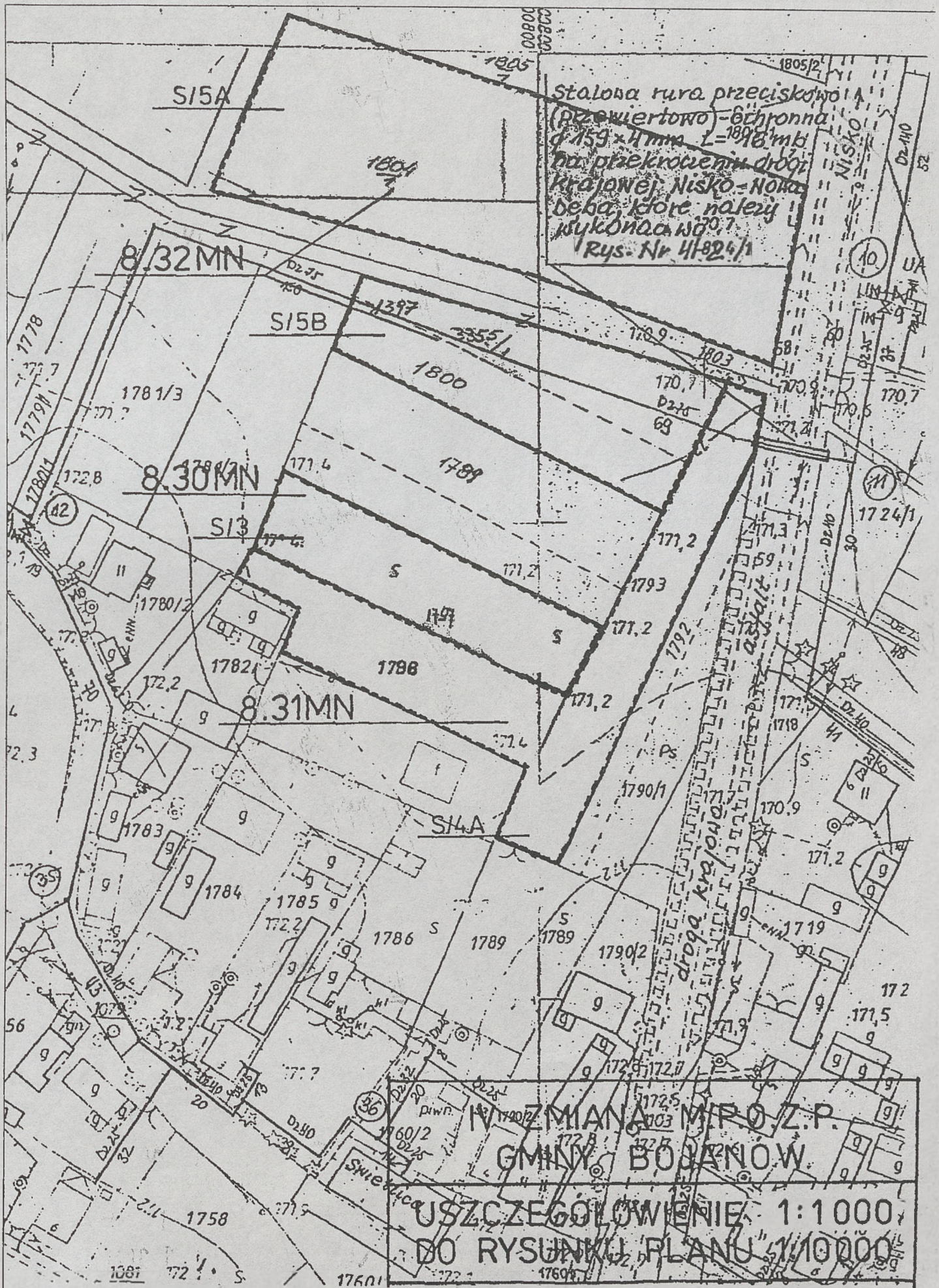
USZCZEGÓLWIENIE 1:2880
DO RYSUNKU PLANU 1:10000

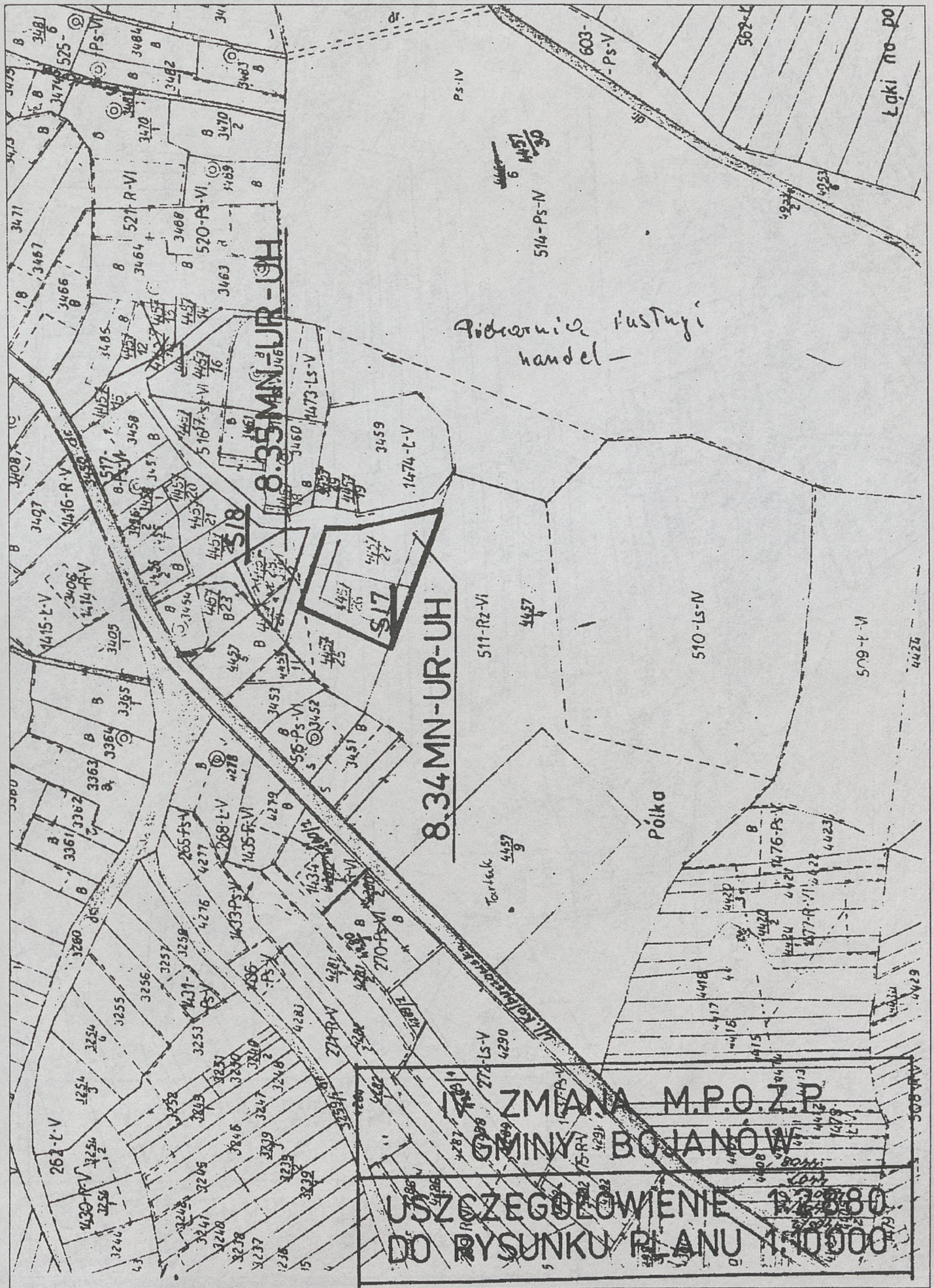






UWAGA! Opublikowana powyżej mapka stanowi 93 % oryginału.







IV ZMIANA M.P.O.Z.P.
GMINY BOJANÓW
USZCZEGÓLNIENIE DO RYSUNKU PLANU 1:2880

UWAGA! Opublikowana powyżej mapka stanowi 93 % oryginału.

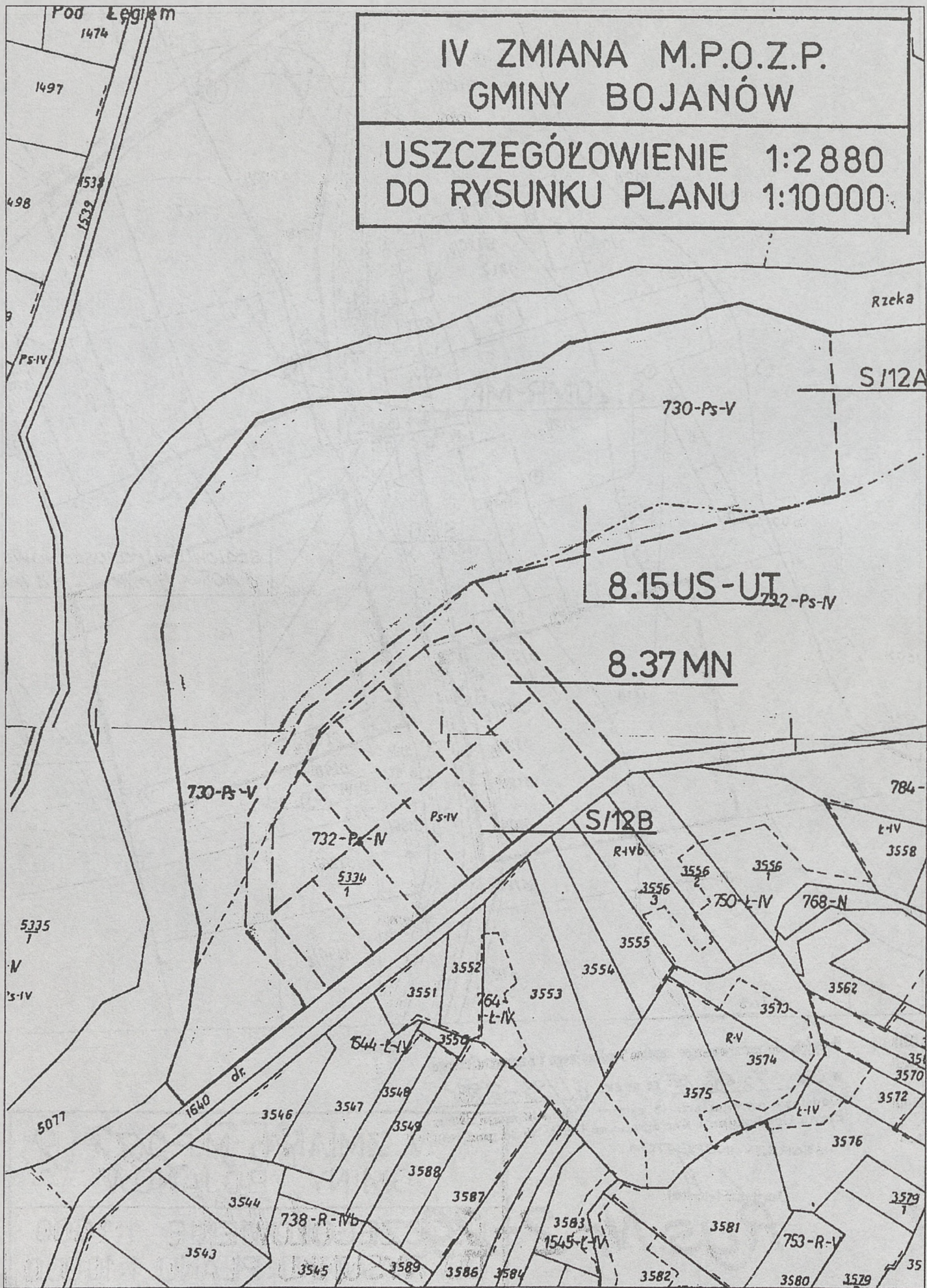


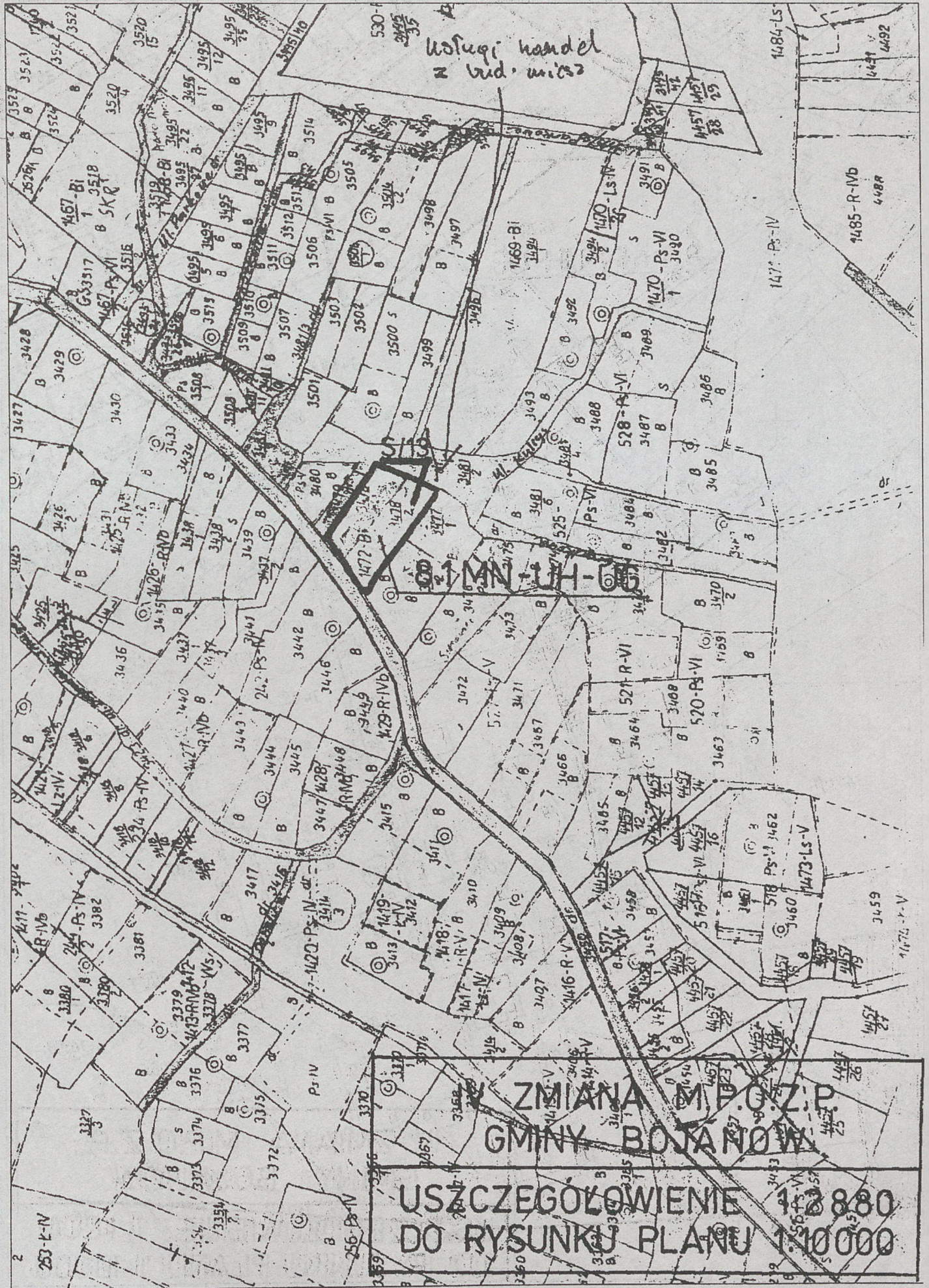
Przyjęto do państwowego zasobu Geodezyjnego i Kartograficznego
 w dniu 93.08.18 za nr ew. 87/93-2988
 (Podstawa prawna: art. 12 ustawy z dnia 17 maja 1989 r.
 Prawo Geodezyjne i Kartograficzne, Dz. U. Nr 34 poz. 165)

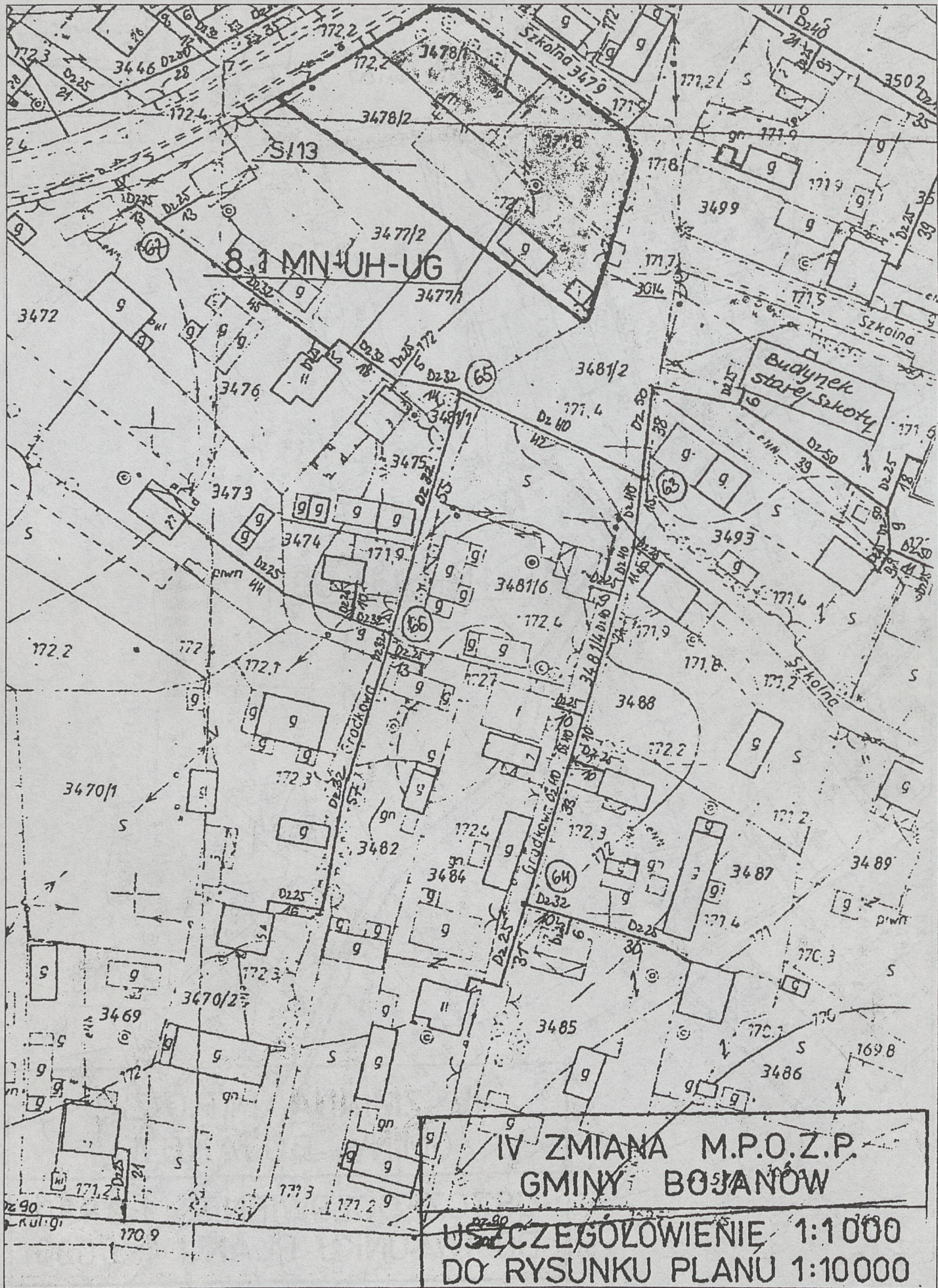
STARSZY INSPEKTOR
 Janusz Madej

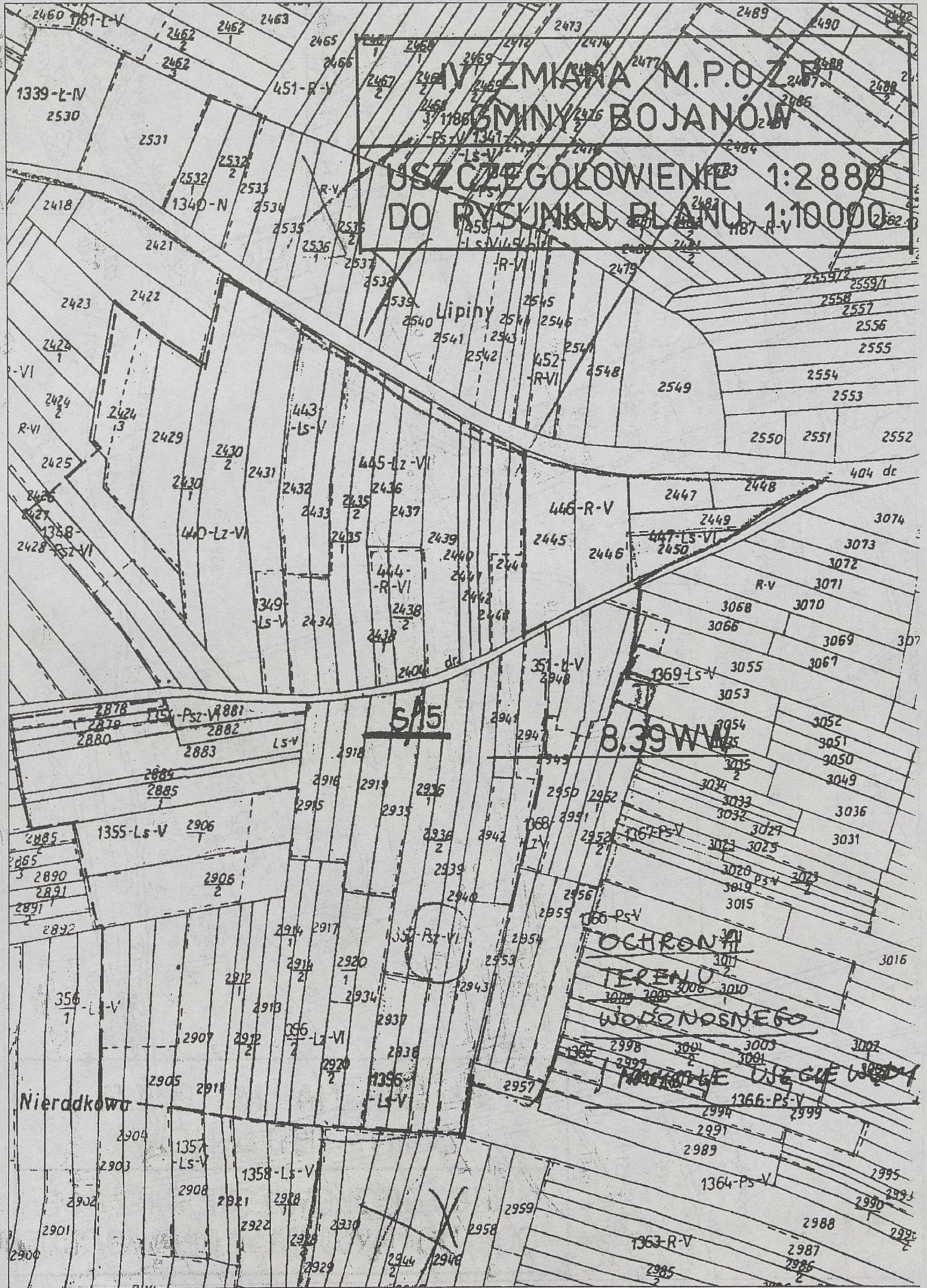
Rys. Nr 2-29

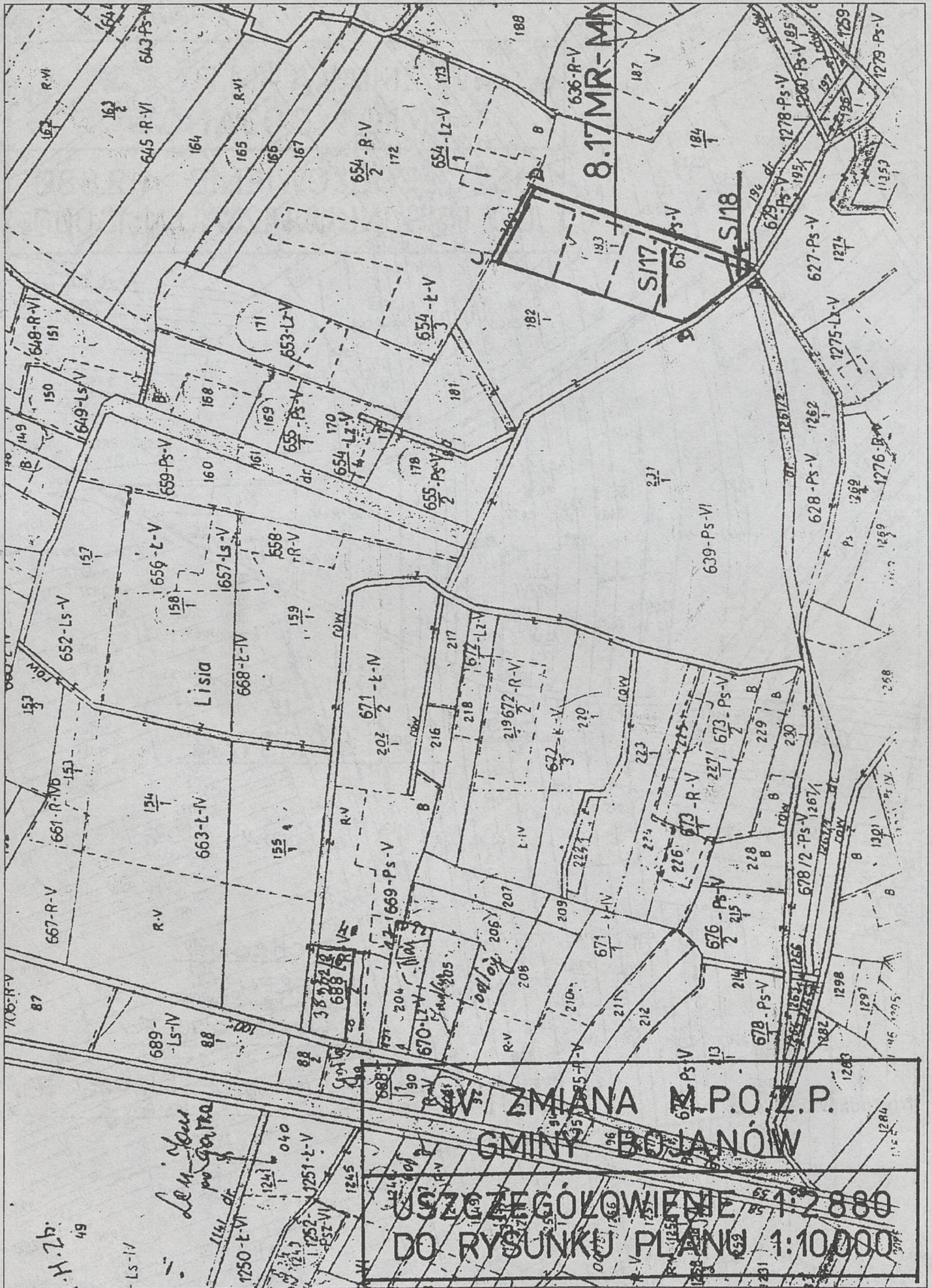
IV ZMIANA M.P. 0/22. 2.
GMINY BOJANÓW
 1:1000
 USZCZEGÓLOWIENIE 1:1000
 DO RYSUNKU PLANU 1:10000

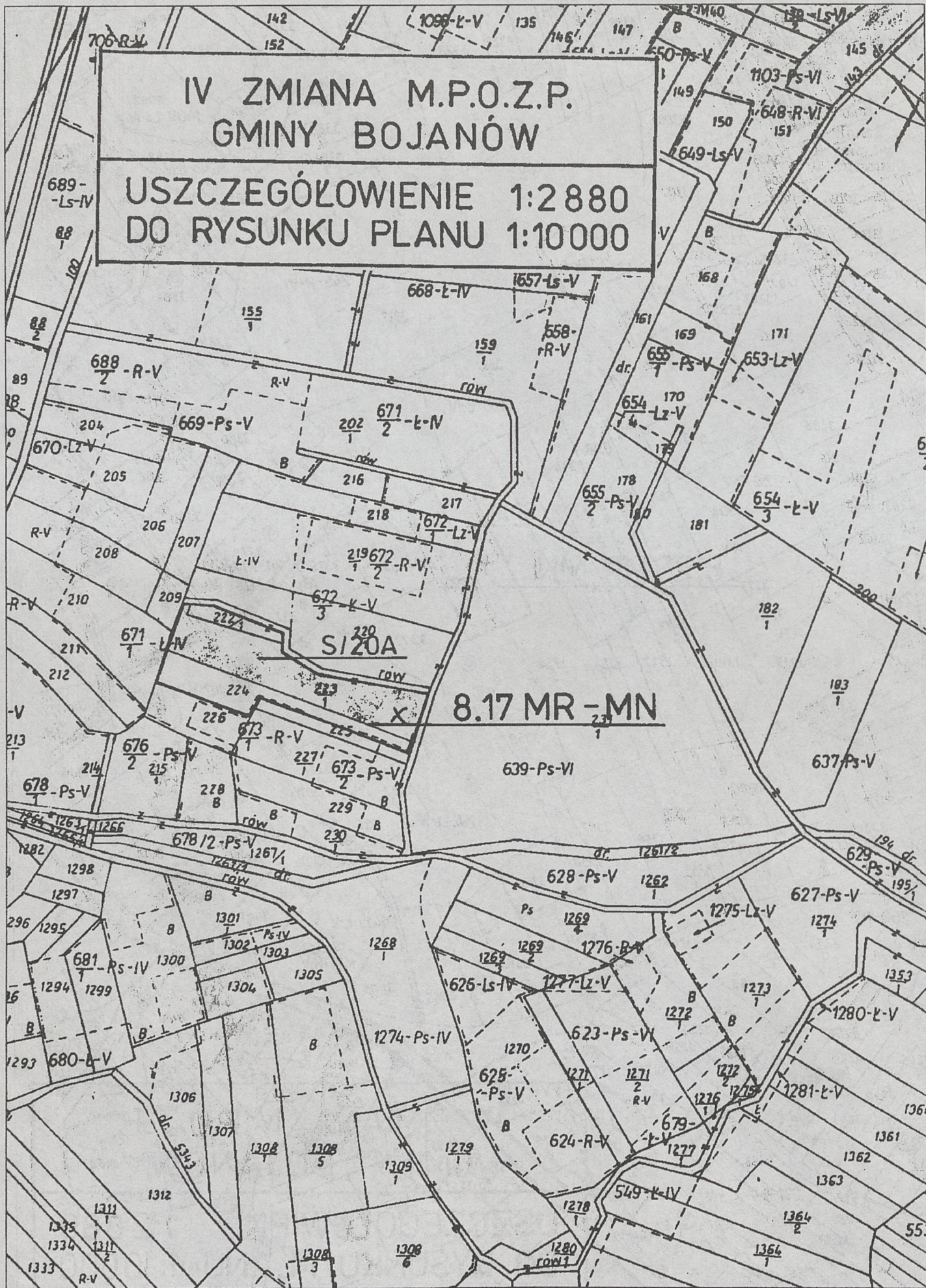


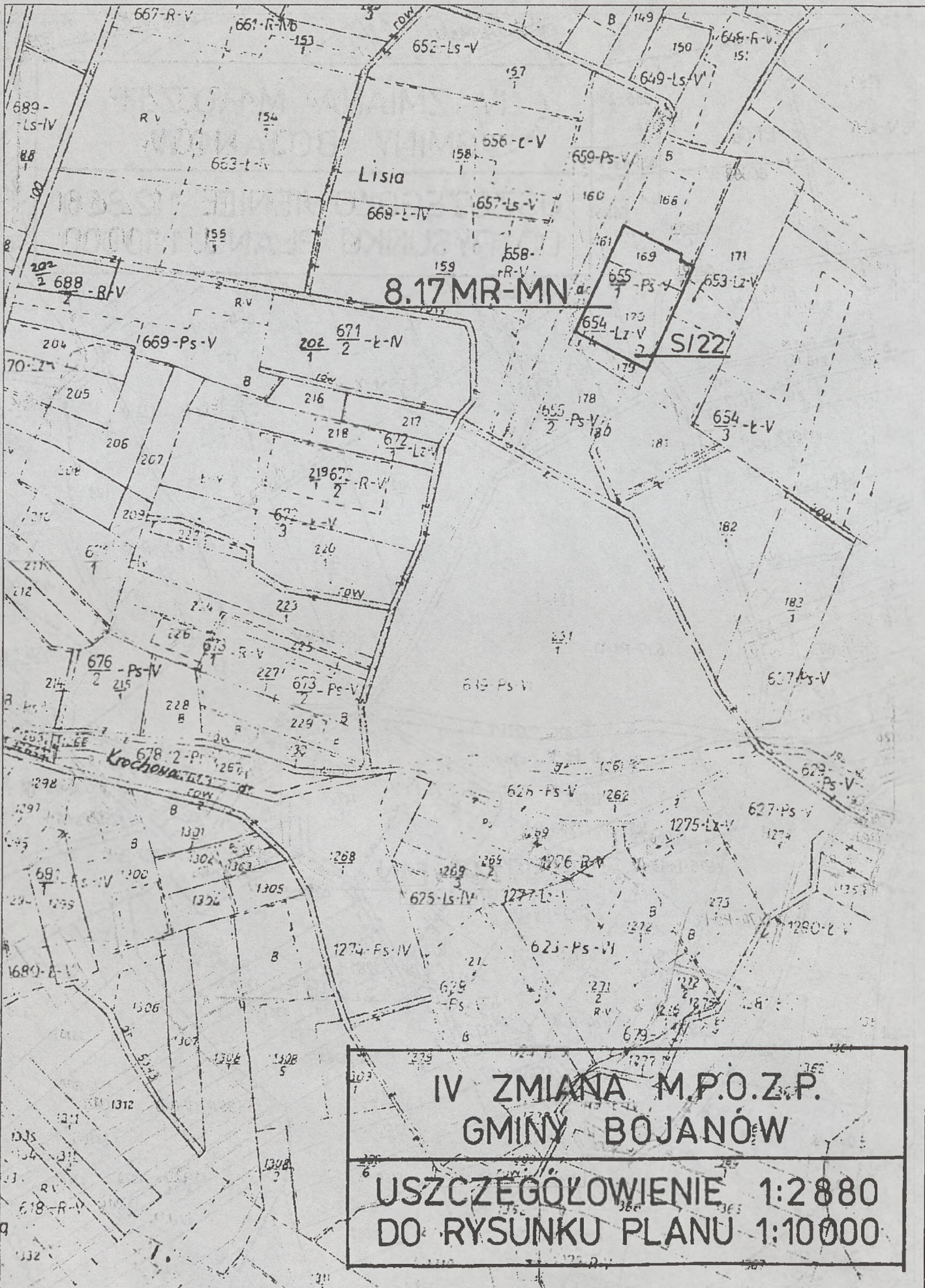


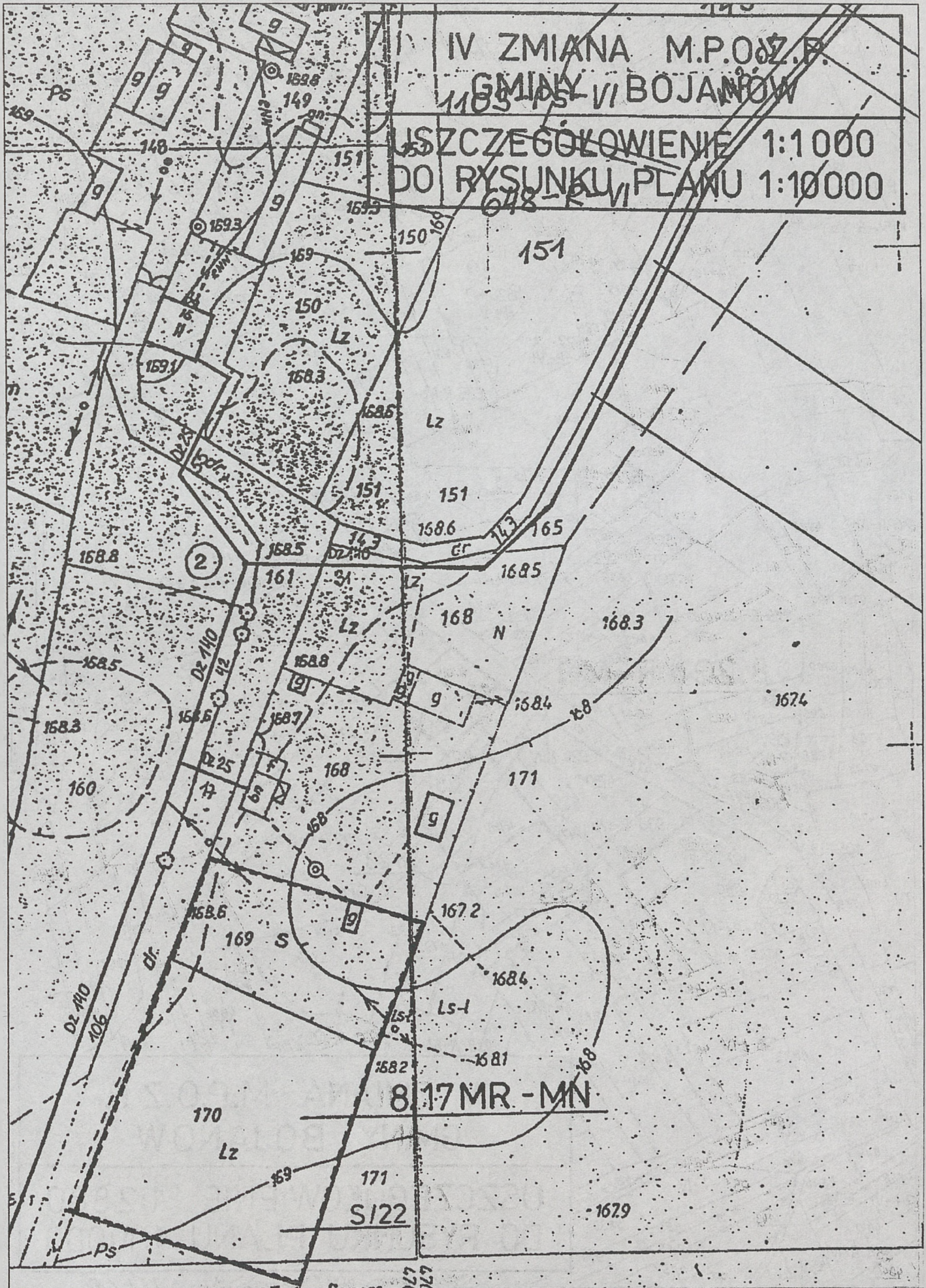


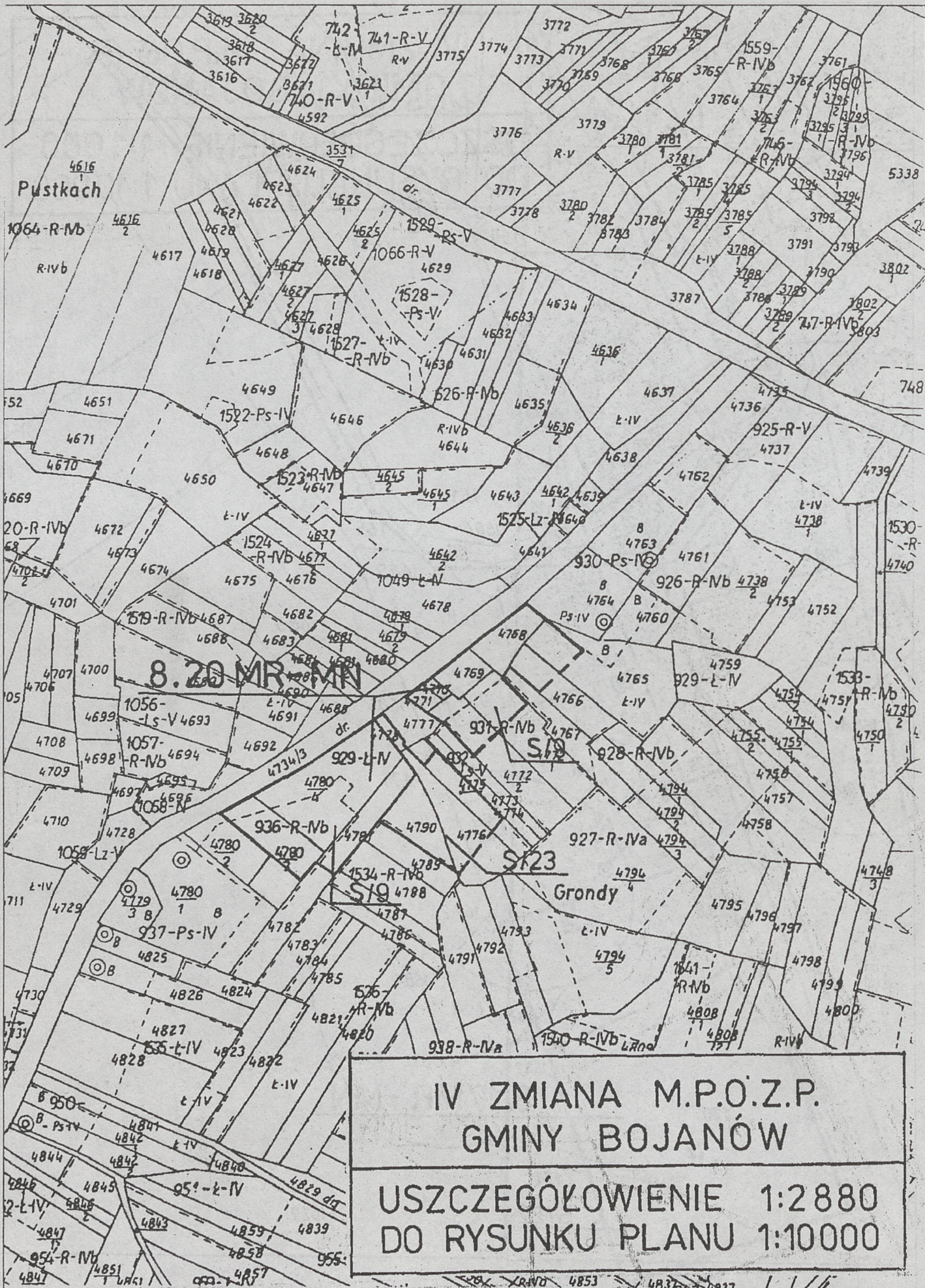








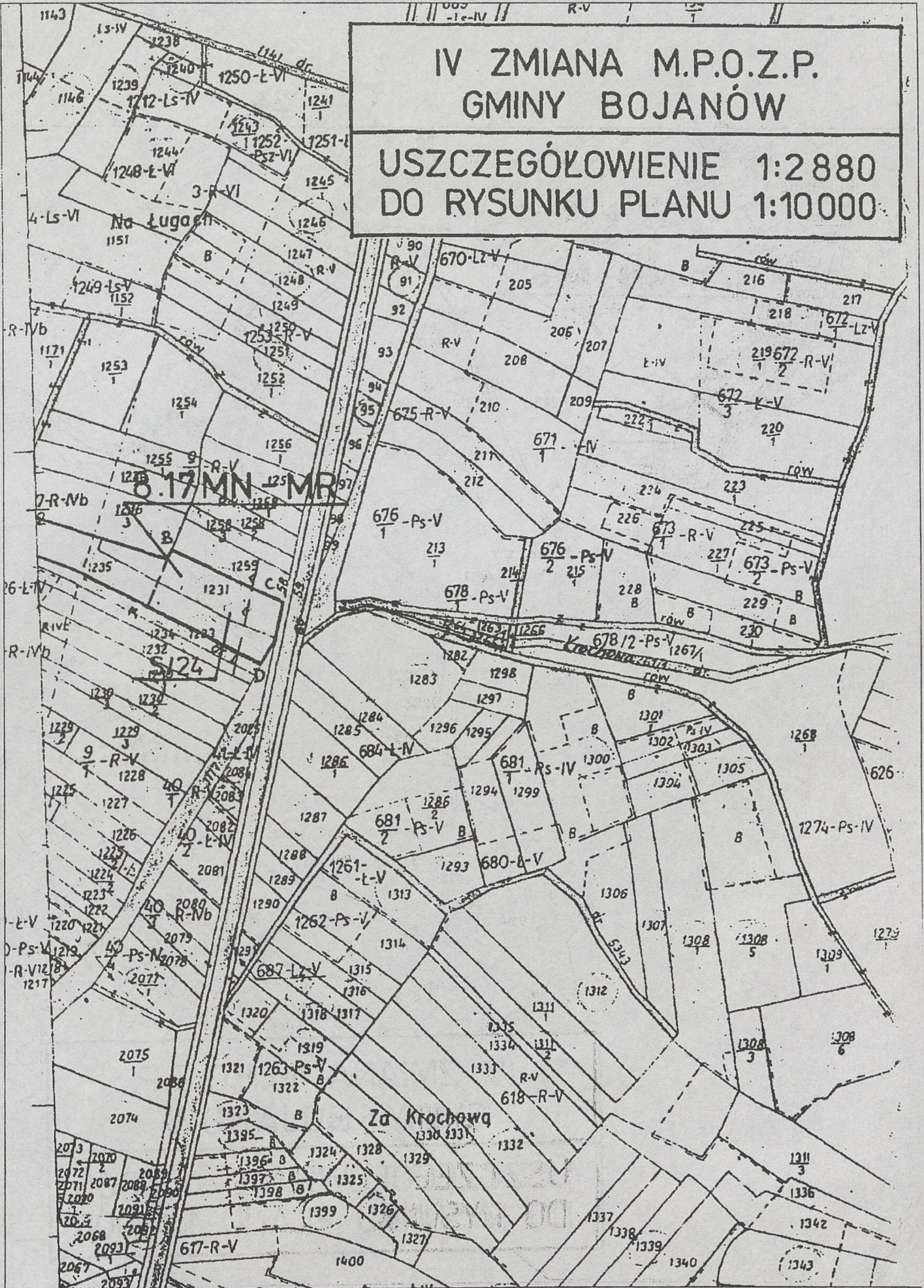




IV ZMIANA M.P.O.Z.P.
 GMINY BOJANÓW

USZCZEGÓLOWNIENIE 1:2880
 DO RYSUNKU PLANU 1:10000

IV ZMIANA M.P.O.Z.P.
GMINY BOJANÓW
USZCZEGÓLWIENIE 1:2880
DO RYSUNKU PLANU 1:10000



POZ. 119
UCHWAŁA Nr XXXIII/278/97
Rady Miejskiej w Nisku
z dnia 3 kwietnia 1997 r.

w sprawie wygaśnięcia mandatu radnego w okręgu wyborczym nr 12

Na podstawie art. 109 ust. 1 pkt. 2 i ust. 2 ustawy z dnia 8 marca 1990 r. - Ordynacja wyborcza do rad gmin (t.j. z 1996 r. Nr 84, poz. 387) - Rada Miejska w Nisku

powiadomi wyborców w okręgu wyborczym nr 12 w drodze obwieszczenia.

uchwala, co następuje:

§ 2

§ 1

Wykonanie uchwały zleca się Zarządowi Gminy i Miasta.

§ 3

1. Stwierdza się wygaśnięcie mandatu radnego Eugeniusza Przanowskiego w okręgu wyborczym nr 12 wskutek zrzeczenia się mandatu.

Uchwała wchodzi w życie z dniem podjęcia.

2. O wygaśnięciu mandatu radnego Zarząd Gminy i Miasta

PRZEWODNICZĄCY
Tomasz Oleksak

POZ. 120
OBWIESZCZENIE

Wojewódzkiego Komisarza Wyborczego w Tarnobrzegu
z dnia 21 kwietnia 1997 roku

o podaniu do publicznej wiadomości wyników głosowania i wyników wyborów uzupełniających do Rady Miejskiej w Sandomierzu

Na podstawie art. 102 ust. 5 i 111 ust. 2 ustawy z dnia 8 marca 1990 r. - Ordynacja wyborcza do rad gmin (tekst jednolity Dz. U. z 1996 r. Nr 84, poz. 387) podaje się do publicznej wiadomości wyniki głosowania i wyniki wyborów uzupełniających do Rady Miejskiej w Sandomierzu.

w tym:

- | | |
|--|----|
| e) głosów ważnych bez dokonania wyboru | 0 |
| f) poszczególni kandydaci otrzymali następującą liczbę głosów ważnych: | |
| 1) Krzesimowski Andrzej | 4 |
| 2) Wróblewska Elżbieta | 33 |

1. Wybory przeprowadzono w okręgu wyborczym nr 12.

W wyniku wyborów radną została
Wróblewska Elżbieta

2. Wyniki głosowania:

- | | |
|------------------------------------|-----|
| a) osób uprawnionych do głosowania | 614 |
| b) oddanych głosów | 37 |
| c) głosów nieważnych | 0 |
| d) głosów ważnych | 37 |

WOJEWÓDZKI
KOMISARZ WYBORCZY
/-/ Ryszard Bryk

Wojewódzki Urząd Wojewódzki
 ul. Kościuszki 32, 26-600 Tarnobrzeg
 tel. 822-15-95 w. 216

Załącznik nr 1
 do uchwały nr 12/97
 Sejmiku Województwa Tarnobrzskiego

W sprawie:

1. Wykonania uchwały nr 12/97 Sejmiku Województwa Tarnobrzskiego z dnia 12 lutego 1997 r. w sprawie:

2. Wykonania uchwały nr 12/97 Sejmiku Województwa Tarnobrzskiego z dnia 12 lutego 1997 r. w sprawie:

3. Wykonania uchwały nr 12/97 Sejmiku Województwa Tarnobrzskiego z dnia 12 lutego 1997 r. w sprawie:

4. Wykonania uchwały nr 12/97 Sejmiku Województwa Tarnobrzskiego z dnia 12 lutego 1997 r. w sprawie:

5. Wykonania uchwały nr 12/97 Sejmiku Województwa Tarnobrzskiego z dnia 12 lutego 1997 r. w sprawie:

Wojewódzki Urząd Wojewódzki
 ul. Kościuszki 32, 26-600 Tarnobrzeg
 tel. 822-15-95 w. 216

Załącznik nr 1
 do uchwały nr 12/97
 Sejmiku Województwa Tarnobrzskiego

W sprawie:

1. Wykonania uchwały nr 12/97 Sejmiku Województwa Tarnobrzskiego z dnia 12 lutego 1997 r. w sprawie:

2. Wykonania uchwały nr 12/97 Sejmiku Województwa Tarnobrzskiego z dnia 12 lutego 1997 r. w sprawie:

3. Wykonania uchwały nr 12/97 Sejmiku Województwa Tarnobrzskiego z dnia 12 lutego 1997 r. w sprawie:

4. Wykonania uchwały nr 12/97 Sejmiku Województwa Tarnobrzskiego z dnia 12 lutego 1997 r. w sprawie:

5. Wykonania uchwały nr 12/97 Sejmiku Województwa Tarnobrzskiego z dnia 12 lutego 1997 r. w sprawie:

1. Wykonania uchwały nr 12/97 Sejmiku Województwa Tarnobrzskiego z dnia 12 lutego 1997 r. w sprawie:	14
2. Wykonania uchwały nr 12/97 Sejmiku Województwa Tarnobrzskiego z dnia 12 lutego 1997 r. w sprawie:	17
3. Wykonania uchwały nr 12/97 Sejmiku Województwa Tarnobrzskiego z dnia 12 lutego 1997 r. w sprawie:	0
4. Wykonania uchwały nr 12/97 Sejmiku Województwa Tarnobrzskiego z dnia 12 lutego 1997 r. w sprawie:	22

Wojewódzki Urząd Wojewódzki
 ul. Kościuszki 32, 26-600 Tarnobrzeg
 tel. 822-15-95 w. 216