



DZIENNIK URZĘDOWY WOJEWÓDZTWA TARNOBRZESKIEGO

Tarnobrzeg, dnia 1 czerwca 1998 r

ISSN 0239 – 8389

Nr 11

Poz:

Treść:

ROZPORZĄDZENIE WOJEWODY TARNOBRZESKIEGO

88 – Nr 5 Wojewody Tarnobrzeskiego z dnia 25 maja 1998 roku w sprawie zniesienia ochrony tworów przyrody uznanych za pomniki przyrody 355

POROZUMIENIA

- 89 – zawarte w dniu 1 kwietnia 1998 roku pomiędzy Wojewodą Tarnobrzeskim a Zarządem Gminy w Pysznicy w sprawie realizacji zadań na drogach wojewódzkich zamiejskich 356
- 90 – zawarte w dniu 14 kwietnia 1998 roku pomiędzy Wojewodą Tarnobrzeskim a Zarządem Miasta i Gminy w Baranowie Sandomierskim w sprawie realizacji zadań na drogach wojewódzkich zamiejskich 356
- 91 – zawarte w dniu 16 kwietnia 1998 roku pomiędzy Wojewodą Tarnobrzeskim a Zarządem Miejskim w Połańcu w sprawie realizacji zadań na drogach wojewódzkich zamiejskich 357
- 92 – zawarte w dniu 17 kwietnia 1998 roku pomiędzy Wojewodą Tarnobrzeskim a Zarządem Gminy Padew Narodowa w sprawie realizacji zadań na drogach wojewódzkich zamiejskich 358
- 93 – zawarte w dniu 23 kwietnia 1998 roku pomiędzy Wojewodą Tarnobrzeskim a Zarządem Gminy w Lipniku w sprawie realizacji zadań na drogach wojewódzkich zamiejskich 358
- 94 – zawarte w dniu 24 kwietnia 1998 roku pomiędzy Wojewodą Tarnobrzeskim a Zarządem Gminy w Sadowiu w sprawie realizacji zadań na drogach wojewódzkich zamiejskich 359
- 95 – zawarte w dniu 30 kwietnia 1998 roku pomiędzy Wojewodą Tarnobrzeskim a Zarządem Gminy w Obrazowie w sprawie realizacji zadań na drogach wojewódzkich zamiejskich 360
- 96 – zawarte w dniu 7 maja 1998 roku pomiędzy Wojewodą Tarnobrzeskim a Zarządem Miasta i Gminy Nowa Dęba w sprawie realizacji zadań na drogach wojewódzkich zamiejskich 360
- 97 – zawarte w dniu 28 kwietnia 1998 roku pomiędzy Kierownikiem Urzędu Rejonowego w Janowie Lubelskim a Nadleśniczym Nadleśnictwa Janów Lubelski 361

UCHWAŁY RAD GMIN

- 98 – Nr XXX/183/98 Rady Miejskiej w Ćmielowie z dnia 23 kwietnia 1998 roku w sprawie zmian w miejscowym planie ogólnym, zagospodarowania przestrzennego Gminy Ćmielów 362
- 99 – Nr XXX/184/98 Rady Miejskiej w Ćmielowie z dnia 23 kwietnia 1998 roku w sprawie dokonania zmian w miejscowym planie ogólnym, uszczegółowionym, zagospodarowania przestrzennego Miasta Ćmielów 391
- 100 – Nr XXX/185/98 Rady Miejskiej w Ćmielowie z dnia 23 kwietnia 1998 roku w sprawie miejscowego planu zagospodarowania przestrzennego terenu górniczego „Gliniany - Duranów” 407

POZ. 88

ROZPORZĄDZENIE NR 5 Wojewody Tarnobrzeskiego z dnia 25 maja 1988 r.

w sprawie zniesienia ochrony tworów przyrody uznanych za pomniki przyrody

Na podstawie art. 28 art. 32 ustawy z dnia 16 października 1991 r. o ochronie przyrody (Dz. U. Nr 114 poz. 492, z 1992 r. Nr 54 poz. 254, z 1994 r. Nr 89 poz. 415, z 1995 r. Nr 147 poz. 713 i 1996 r. Nr 91 poz. 409 i Nr 156, poz. 773, Dz. U. z 1997 r. Nr 14 poz. 72, Nr 43 poz. 272, Nr 54 poz. 349 i Nr 133 poz. 885) w związku z art. 20 ust. 1 pkt 1 i pkt 1 art. 21 ustawy z dnia 22 marca 1990 r. o terenowych organach rządowej administracji ogólnej (jednolity tekst Dz. U. z 1998 r. Nr 32 poz. 175)

zarządza się co następuje:

§ 1

znosi się ochronę następujących tworów przyrody:

1.

L.p.	59	66
Nr	430	438
Gatunek drzewa	Wiąz szypułkowy	Topola czarna
Obwód w cm	250	430
Wysokość w m	23,0	27,0
Własność	Własność prywatna	Skarb Państwa
Użytkownik	Stanisław Machnicki	Urząd Gminy Radomyśl

Gmina	Połaniec	Radomyśl n/Sanem
Miejscowość	Połaniec	Rzeczyca Długa
Oddział	działka	działka
Pododdział	nr 2532	nr 720
Bliższe określenie położenia	Drzewo rośnie w obrębie ogródka działkowego p. Stanisława Machnickiego	Na zachód od szosy Rozwadów-Radomyśl, przy drodze za mostkiem, przy zabudowaniach p. Marii Ostrowskiej.

uznanych za pomniki przyrody na mocy rozporządzenia Nr 6 Wojewody Tarnobreskiego z dnia 28 czerwca 1991 r. (Dz. U. Nr 9 z lipca 1991 r. poz. 187) l.p. 59, oraz l.p. 66

L.p.	134
Nr ew.	211
Gatunek drzewa	lipa drobnolistna (2 szt. z 6 drzew)
Obwód w cm	200 - 400
Wysokość w m	16,0 - 25,0
Własność	Skarb Państwa

Użytkownik	Ochotnicza Straż Pożarna
Gmina	Gościeradów
Miejscowość	Gościeradów
Oddział	Działka
Pododdział	nr 73
Bliższe określenie położenia	Drzewa rosną w granicach działki OSP, na północ od zabudowań.

uznanego za pomnik przyrody na mocy zarządzenia Wojewody Tarnobreskiego Nr 34 z 30 grudnia 1988 r., (Dz. U. Nr 1 ze stycznia 1989 r., poz. 2) l.p. 134.

§ 2

Wykonanie rozporządzenia powierza się Wojewódzkiemu Konserwatorowi Przyrody.

§ 3

Rozporządzenie podlega opublikowaniu w Dzienniku Urzędowym Województwa Tarnobreskiego i wchodzi w życie po upływie 14 dni od daty jego ogłoszenia.

WOJEWODA
Wiktor Stasiak

POZ. 89**POROZUMIENIE**

zawarte w dniu 01.04.1998 r.

**pomiędzy Wojewodą Tarnobreskim a Zarządem Gminy w Pysznicy
w sprawie realizacji zadań na drogach wojewódzkich zamiejskich**

Na podstawie art. 8 ust. 1 ustawy z dnia 22 marca 1990 roku o terenowych organach rządowej administracji ogólnej (Dz. U. Nr 21 poz. 123, zm. 1991 r. Nr 75 poz. 328, 1995 r. Nr 74 poz. 368, 1996 r. Nr 106 poz. 498), w związku z art. 8 ust. 2 ustawy z dnia 8 marca 1990 roku o samorządzie terytorialnym (tekst jednolity Dz. U. Nr 13 z roku 1996, poz. 74 zm. 1996 r. Nr 58 poz. 261, Nr 106 poz. 496, Nr 132 poz. 622, 1997 r. Nr 9 poz. 43, Nr 106 poz. 679, Nr 107 poz. 686, Nr 113 poz. 734, Nr 123 poz. 775) - strony zawierające porozumienie

postanawiają, co następuje:

§ 1

Wojewoda Tarnobreski zwany dalej „organem powierzającym” powierza Zarządowi Gminy w Pysznicy zwanemu dalej „podmiotem przejmującym” prowadzenie w jego imieniu funkcji inwestora zadania/ń p.n.:

1. Odnowa nawierzchni drogi wojewódzkiej nr 42741 – od drogi nr 19 do m. Studzieniec.
2. Odwodnienie drogi wojewódzkiej nr 42735 – w m. Jastkowice
3. Odnowa nawierzchni drogi wojewódzkiej nr 42741 – Jastkowice – Ruda Jastkowska.

§ 2

Zakres rzeczowy, lokalizację i technologię robót w/w zadania/ń podmiot przejmujący ustali w porozumieniu z Urzędem Wojewódzkim w Tarnobrzegu oraz Zarządem Dróg w Stalowej Woli.

§ 3

Na realizację zadania/ń jak wyżej organ powierzający przeznacza 85.000 zł natomiast podmiot przejmujący 100.000 zł.

§ 4

Organ powierzający przekaże środki finansowe w kwocie jak wyżej po zakończeniu i odbiorze zadania (możliwość odbiorów częściowych), przeprowadzonym z udziałem Urzędu Wojewódzkiego w Tarnobrzegu i Zarządu Dróg w Stalowej Woli.

§ 5

Porozumienie nie stanowi podstawy do zaciągania w imieniu organu powierzającego zobowiązań przekraczających kwotę środków wydzielonych przez ten organ, w wysokości określonej w § 3.

§ 6

Podmiot przejmujący dokona wyboru wykonawcy robót zgodnie z ustawą z dnia 10 czerwca 1994 roku o zamówieniach publicznych.

§ 7

Podmiot przejmujący odpowiada za zgodne z prawem prowadzenie powierzonych spraw oraz sprawną organizację ich załatwiania.

§ 8

Organ powierzający nadzoruje prawidłowość realizacji powierzonych spraw.

§ 9

1. Rozwiązanie porozumienia następuje w przypadku:
 - a) zgody stron - w terminie wspólnie ustalonym
 - b) wypowiedzenia jednej ze stron z 1-miesięcznym okresem wypowiedzenia.
2. Rozwiązanie porozumienia wymaga formy pisemnej.

§ 10

Sprawy nie uregulowane, a dotyczące przedmiotu porozumienia podlegają postanowieniom obowiązujących przepisów prawnych.

§ 11

Porozumienie wchodzi w życie po upływie 14-tu dni od ogłoszenia w Dzienniku Urzędowym Województwa Tarnobreskiego.

§ 12

Porozumienie sporządzono w czterech jednobrzmiących egzemplarzach po dwa dla każdej ze stron.

WÓJT
Zygmunt Cholewiński

WOJEWODA
Wiktor Stasiak

POZ. 90**POROZUMIENIE**

zawarte w dniu 1998.04.14

**pomiędzy Wojewodą Tarnobreskim a Zarządem Miasta i Gminy w Baranowie Sandomierskim
w sprawie realizacji zadań na drogach wojewódzkich zamiejskich**

Na podstawie art. 8 ust. 1 ustawy z dnia 22 marca 1990 roku o terenowych organach rządowej administracji ogólnej (Dz. U. Nr

21 poz. 123, zm. 1991 r. Nr 75 poz. 328, 1995 r. Nr 74 poz. 368, 1996 r. Nr 106 poz. 498), w związku z art. 8 ust. 2 ustawy z dnia 8

marca 1990 roku o samorządzie terytorialnym (tekst jednolity Dz. U. Nr 13 z roku 1996, poz. 74 zm. 1996 r. Nr 58 poz. 261, Nr 106 poz. 496, Nr 132 poz. 622, 1997 r. Nr 9 poz. 43, Nr 106 poz. 679, Nr 107 poz. 686, Nr 113 poz. 734, Nr 123 poz. 775) - strony zawierające porozumienie

postanawiają, co następuje:

§ 1

Wojewoda Tarnobrzesci zwany dalej „organem powierzającym” powierza Zarządowi Miasta i Gminy w Baranowie Sandomierskim zwanemu dalej „podmiotem przejmującym” prowadzenie w jego imieniu funkcji inwestora zadania/ń p.n.:

I. W ramach środków bieżącego utrzymania:

- odnowa nawierzchni drogi wojewódzkiej nr 42711 na odcinku stacja kolejowa - Osiedle Skopanie, tj: 1150 mb,
- remont drogi wojewódzkiej nr 42712 Durdy - Marki - Józefów w km 0,561 - 0,861,

II. W ramach środków przeznaczonych na usuwanie skutków powodzi:

- remont mostku na rz. Koniecpól w ciągu drogi woj. nr 42753.

§ 2

Zakres rzeczowy, lokalizację i technologię robót w/w zadania/ń podmiot przejmujący ustali w porozumieniu z Urzędem Wojewódzkim w Tarnobrzegu oraz Zarządem Dróg w Stalowej Woli.

§ 3

Na realizację zadania/ń jak wyżej organ powierzający przeznacza

- I 60,000,00
- II 40,000,00 natomiast podmiot przejmujący
- I 60,000,00
- II 20,000,00

§ 4

Organ powierzający przekaze środki finansowe w kwocie jak wyżej po zakończeniu i odbiorze zadania (możliwość odbiorów częściowych), przeprowadzonym z udziałem Urzędu Wojewódzkiego w Tarnobrzegu i Zarządu Dróg w Stalowej Woli.

§ 5

Porozumienie nie stanowi podstawy do zaciągania w imieniu organu powierzającego zobowiązań przekraczających kwotę środków wydzielonych przez ten organ, w wysokości określonej w § 3.

§ 6

Podmiot przejmujący dokona wyboru wykonawcy robót zgodnie z ustawą z dnia 10 czerwca 1994 roku o zamówieniach publicznych.

§ 7

Podmiot przejmujący odpowiada za zgodne z prawem prowadzenie powierzonych spraw oraz sprawną organizację ich załatwiania.

§ 8

Organ powierzający nadzoruje prawidłowość realizacji powierzonych spraw.

§ 9

1. Rozwiązanie porozumienia następuje w przypadku:
 - a) zgody stron - w terminie wspólnie ustalonym
 - b) wypowiedzenia jednej ze stron z 1-miesięcznym okresem wypowiedzenia.
2. Rozwiązanie porozumienia wymaga formy pisemnej.

§ 10

Sprawy nie uregulowane, a dotyczące przedmiotu porozumienia podlegają postanowieniom obowiązujących przepisów prawnych.

§ 11

Porozumienie wchodzi w życie po upływie 14-tu dni od ogłoszenia w Dzienniku Urzędowym Województwa Tarnobrzesciego.

§ 12

Porozumienie sporządzono w czterech jednobrzmiących egzemplarzach po dwa dla każdej ze stron.

BURMISTRZ
Kazimierz Słezak

WOJEWODA
Wiktor Stasiak

POZ. 91
POROZUMIENIE

zawarte w dniu 1998 04 16

pomiędzy Wojewodą Tarnobrzescim a Zarządem Miejskim w Połańcu
w sprawie realizacji zadań na drogach wojewódzkich zamiejskich

Na podstawie art. 8 ust. 1 ustawy z dnia 22 marca 1990 roku o terenowych organach rządowej administracji ogólnej (Dz. U. Nr 21 poz. 123, zm. 1991 r. Nr 75 poz. 328, 1995 r. Nr 74 poz. 368, 1996 r. Nr 106 poz. 498), w związku z art. 8 ust. 2 ustawy z dnia 8 marca 1990 roku o samorządzie terytorialnym (tekst jednolity Dz. U. Nr 13 z roku 1996, poz. 74 zm. 1996 r. Nr 58 poz. 261, Nr 106 poz. 496, Nr 132 poz. 622, 1997 r. Nr 9 poz. 43, Nr 106 poz. 679, Nr 107 poz. 686, Nr 113 poz. 734, Nr 123 poz. 775) - strony zawierające porozumienie

postanawiają, co następuje:

§ 1

Wojewoda Tarnobrzesci zwany dalej „organem powierzającym” powierza Zarządowi Miejskiemu w Połańcu zwanemu dalej „podmiotem przejmującym” prowadzenie w jego imieniu funkcji inwestora zadania/ń p.n.:

I W ramach środków przeznaczonych na usuwanie skutków powodzi:

1. Odnowa nawierzchni drogi wojewódzkiej nr 42349 Połaniec - Winnica.
2. Odnowa nawierzchni drogi wojewódzkiej nr 42348 Połaniec - Łęg - Tursko Małe - Niekurza.
3. Odnowa nawierzchni drogi wojewódzkiej nr 42375 Rudniki - Wymysłów - Kamieniec - Zrębin.
4. Odnowa nawierzchni drogi wojewódzkiej nr 42350 Połaniec - Rybitwy - Maśnik - Budziska.

§ 2

Zakres rzeczowy, lokalizację i technologię robót w/w zadania/ń podmiot przejmujący ustali w porozumieniu z Urzędem Wojewódzkim w Tarnobrzegu oraz Zarządem Dróg w Staszowie.

§ 3

Na realizację zadania/ń jak wyżej organ powierzający przeznacza 420.000,- zł natomiast podmiot przejmujący 100.000,- zł.

§ 4

Organ powierzający przekaze środki finansowe w kwocie jak wyżej po zakończeniu i odbiorze zadania (możliwość odbiorów częściowych), przeprowadzonym z udziałem Urzędu Wojewódzkiego w Tarnobrzegu i Zarządu Dróg w Staszowie.

§ 5

Porozumienie nie stanowi podstawy do zaciągania w imieniu organu powierzającego zobowiązań przekraczających kwotę środków wydzielonych przez ten organ, w wysokości określonej w § 3.

§ 6

Podmiot przejmujący dokona wyboru wykonawcy robót zgodnie z ustawą z dnia 10 czerwca 1994 roku o zamówieniach publicznych.

§ 7

Podmiot przejmujący odpowiada za zgodne z prawem prowadzenie powierzonych spraw oraz sprawną organizację ich załatwiania.

§ 8

Organ powierzający nadzoruje prawidłowość realizacji powierzonych spraw.

§ 9

1. Rozwiązanie porozumienia następuje w przypadku:
 - a) zgody stron - w terminie wspólnie ustalonym
 - b) wypowiedzenia jednej ze stron z 1-miesięcznym okresem wypowiedzenia.
2. Rozwiązanie porozumienia wymaga formy pisemnej.

§ 10

Sprawy nie uregulowane, a dotyczące przedmiotu porozu-

mienia podlegają postanowieniom obowiązujących przepisów prawnych.

§ 11

Porozumienie wchodzi w życie po upływie 14-tu dni od ogłoszenia w Dzienniku Urzędowym Województwa Tarnobrzckiego.

§ 12

Porozumienie sporządzono w czterech jednobrzmiących egzemplarzach po dwa dla każdej ze stron.

BURMISTRZ

inż. Edward Bobiński

WOJEWODA

Wiktor Stasiak

POZ. 92**POROZUMIENIE**

zawarte w dniu 17.04.1998 rok

pomiędzy Wojewodą Tarnobrzekim a Zarządem Gminy Padew Narodowa w sprawie realizacji zadań na drogach wojewódzkich zamiejskich

Na podstawie art. 8 ust. 1 ustawy z dnia 22 marca 1990 roku o terenowych organach rządowej administracji ogólnej (Dz. U. Nr 21 poz. 123, zm. 1991 r. Nr 75 poz. 328, 1995 r. Nr 74 poz. 368, 1996 r. Nr 106 poz. 498), w związku z art. 8 ust. 2 ustawy z dnia 8 marca 1990 roku o samorządzie terytorialnym (tekst jednolity Dz. U. Nr 13 z roku 1996, poz. 74 zm. 1996 r. Nr 58 poz. 261, Nr 106 poz. 496, Nr 132 poz. 622, 1997 r. Nr 9 poz. 43, Nr 106 poz. 679, Nr 107 poz. 686, Nr 113 poz. 734, Nr 123 poz. 775) - strony zawierają porozumienie

postanawiają, co następuje:

§ 1

Wojewoda Tarnobrzekski zwany dalej „organem powierzającym” powierza Zarządowi Gminy Padew Narodowa zwanemu dalej „podmiotem przejmującym” prowadzenie w jego imieniu funkcji inwestora zadania/ń p.n.:

- I. W ramach środków bieżącego utrzymania:
 1. Remont cząstkowy nawierzchni dróg Nr 42715, 42718, 42719, 42720
 2. Odnowa nawierzchni dróg przez pojedyncze i podwójne powierzchniowe utrwalenie nawierzchni drogi Nr 42720
- II. W ramach środków przeznaczonych na usuwanie skutków powodzi:

Remont drogi Nr 42715 przez remont cząstkowy nawierzchni, odnowienie rowów drogowych, naprawa i udrożnienie przepustów na drodze Nr 42715 w sołectwie Zaduszynki i Wojków.

§ 2

Zakres rzeczowy, lokalizację i technologię robót w/w zadania/ń podmiot przejmujący ustali w porozumieniu z Urzędem Wojewódzkim w Tarnobrzegu oraz Zarządem Dróg w Stalowej Woli.

§ 3

Na realizację zadania/ń jak wyżej organ powierzający przeznacza

- I. 30 000 zł
- II. 25 000 zł

natomiast podmiot przejmujący

- I. 30 000 zł
- II. 25 000 zł

§ 4

Organ powierzający przekazuje środki finansowe w kwocie jak wy-

żej po zakończeniu i odbiorze zadania (możliwość odbiorów częściowych), przeprowadzonym z udziałem Urzędu Wojewódzkiego w Tarnobrzegu i Zarządu Dróg w Stalowej Woli.

§ 5

Porozumienie nie stanowi podstawy do zaciągania w imieniu organu powierzającego zobowiązań przekraczających kwotę środków wydzielonych przez ten organ, w wysokości określonej w § 3.

§ 6

Podmiot przejmujący dokona wyboru wykonawcy robót zgodnie z ustawą z dnia 10 czerwca 1994 roku o zamówieniach publicznych.

§ 7

Podmiot przejmujący odpowiada za zgodne z prawem prowadzenie powierzonych spraw oraz sprawną organizację ich załatwiania.

§ 8

Organ powierzający nadzoruje prawidłowość realizacji powierzonych spraw.

§ 9

1. Rozwiązanie porozumienia następuje w przypadku:
 - a) zgody stron - w terminie wspólnie ustalonym
 - b) wypowiedzenia jednej ze stron z 1-miesięcznym okresem wypowiedzenia.
2. Rozwiązanie porozumienia wymaga formy pisemnej.

§ 10

Sprawy nie uregulowane, a dotyczące przedmiotu porozumienia podlegają postanowieniom obowiązujących przepisów prawnych.

§ 11

Porozumienie wchodzi w życie po upływie 14-tu dni od ogłoszenia w Dzienniku Urzędowym Województwa Tarnobrzckiego.

§ 12

Porozumienie sporządzono w czterech jednobrzmiących egzemplarzach po dwa dla każdej ze stron.

WÓJT

mgr inż. Kazimierz Popiołek

WOJEWODA

Wiktor Stasiak

POZ. 93**POROZUMIENIE**

zawarte w dniu 1998.04.23

pomiędzy Wojewodą Tarnobrzekim a Zarządem Gminy w Lipniku w sprawie realizacji zadań na drogach wojewódzkich zamiejskich

Na podstawie art. 8 ust. 1 ustawy z dnia 22 marca 1990 roku o terenowych organach rządowej administracji ogólnej (Dz. U. Nr 21 poz. 123, zm. 1991 r. Nr 75 poz. 328, 1995 r. Nr 74 poz. 368,

1996 r. Nr 106 poz. 498), w związku z art. 8 ust. 2 ustawy z dnia 8 marca 1990 roku o samorządzie terytorialnym (tekst jednolity Dz. U. Nr 13 z roku 1996, poz. 74 zm. 1996 r. Nr 58 poz. 261, Nr 106

poz. 496, Nr 132 poz. 622, 1997 r. Nr 9 poz. 43, Nr 106 poz. 679, Nr 107 poz. 686, Nr 113 poz. 734, Nr 123 poz. 775) - strony zawierające porozumienie

postanawiają, co następuje:

§ 1

Wojewoda Tarnobrzescki zwany dalej „organem powierzającym” powierza Zarządowi Gminy w Lipniku zwanemu dalej „podmiotem przejmującym” prowadzenie w jego imieniu funkcji inwestora zadania/ń p.n.:

remont poprzez odnowę drogi wojewódzkiej Słabuszewice - Żurawniki - Włostów nr 42 151

§ 2

Zakres rzeczowy, lokalizację i technologię robót w/w zadania/ń podmiot przejmujący ustali w porozumieniu z Urzędem Wojewódzkim w Tarnobrzegu oraz Zarządem Dróg w Opatowie.

§ 3

Na realizację zadania/ń jak wyżej organ powierzający przeznacza 60.000,00 zł, natomiast podmiot przejmujący 20.000,00 zł.

§ 4

Organ powierzający przekaze środki finansowe w kwocie jak wyżej po zakończeniu i odbiorze zadania (możliwość odbiorów częściowych), przeprowadzonym z udziałem Urzędu Wojewódzkiego w Tarnobrzegu i Zarządu Dróg w Opatowie.

§ 5

Porozumienie nie stanowi podstawy do zaciągania w imieniu organu powierzającego zobowiązań przekraczających kwotę środków wydzielonych przez ten organ, w wysokości określonej w § 3.

§ 6

Podmiot przejmujący dokona wyboru wykonawcy robót zgodnie z ustawą z dnia 10 czerwca 1994 roku o zamówieniach publicznych.

§ 7

Podmiot przejmujący odpowiada za zgodne z prawem prowadzenie powierzonych spraw oraz sprawną organizację ich załatwiania.

§ 8

Organ powierzający nadzoruje prawidłowość realizacji powierzonych spraw.

§ 9

- Rozwiązanie porozumienia następuje w przypadku:
 - zgody stron - w terminie wspólnie ustalonym
 - wypowiedzenia jednej ze stron z 1-miesięcznym okresem wypowiedzenia.
- Rozwiązanie porozumienia wymaga formy pisemnej.

§ 10

Sprawy nie uregulowane, a dotyczące przedmiotu porozumienia podlegają postanowieniom obowiązujących przepisów prawnych.

§ 11

Porozumienie wchodzi w życie po upływie 14-tu dni od ogłoszenia w Dzienniku Urzędowym Województwa Tarnobrzesckiego.

§ 12

Porozumienie sporządzono w czterech jednobrzmiących egzemplarzach po dwa dla każdej ze stron.

WÓJT
inż. Dzisław Wróbel

WOJEWODA
Wiktor Stasiak

POZ. 94
POROZUMIENIE

zawarte w dniu 1998.04.24

między Wojewodą Tarnobrzesckim a Zarządem Gminy w Sadowiu w sprawie realizacji zadań na drogach wojewódzkich zamiejskich

Na podstawie art. 8 ust. 1 ustawy z dnia 22 marca 1990 roku o terenowych organach rządowej administracji ogólnej (Dz. U. Nr 21 poz. 123, zm. 1991 r. Nr 75 poz. 328, 1995 r. Nr 74 poz. 368, 1996 r. Nr 106 poz. 498), w związku z art. 8 ust. 2 ustawy z dnia 8 marca 1990 roku o samorządzie terytorialnym (tekst jednolity Dz. U. Nr 13 z roku 1996, poz. 74 zm. 1996 r. Nr 58 poz. 261, Nr 106 poz. 496, Nr 132 poz. 622, 1997 r. Nr 9 poz. 43, Nr 106 poz. 679, Nr 107 poz. 686, Nr 113 poz. 734, Nr 123 poz. 775) - strony zawierające porozumienie

postanawiają, co następuje:

§ 1

Wojewoda Tarnobrzescki zwany dalej „organem powierzającym” powierza Zarządowi Gminy w Sadowiu zwanemu dalej „podmiotem przejmującym” prowadzenie w jego imieniu funkcji inwestora zadania/ń p.n.:

- Modernizacja nawierzchni drogi wojewódzkiej nr 42196 w miejscowości Bogusławice
- Modernizacja nawierzchni drogi wojewódzkiej nr 42146 w miejscowości Małoszyce

§ 2

Zakres rzeczowy, lokalizację i technologię robót w/w zadania/ń podmiot przejmujący ustali w porozumieniu z Urzędem Wojewódzkim w Tarnobrzegu oraz Zarządem Dróg w Opatowie.

§ 3

Na realizację zadania/ń jak wyżej organ powierzający przeznacza 85.000 zł natomiast podmiot przejmujący 85.000 zł.

§ 4

Organ powierzający przekaze środki finansowe w kwocie jak wyżej po zakończeniu i odbiorze zadania (możliwość odbiorów częściowych), przeprowadzonym z udziałem Urzędu Wojewódzkiego w Tarnobrzegu i Zarządu Dróg w Opatowie.

§ 5

Porozumienie nie stanowi podstawy do zaciągania w imieniu organu powierzającego zobowiązań przekraczających kwotę środków wydzielonych przez ten organ, w wysokości określonej w § 3.

§ 6

Podmiot przejmujący dokona wyboru wykonawcy robót zgodnie z ustawą z dnia 10 czerwca 1994 roku o zamówieniach publicznych.

§ 7

Podmiot przejmujący odpowiada za zgodne z prawem prowadzenie powierzonych spraw oraz sprawną organizację ich załatwiania.

§ 8

Organ powierzający nadzoruje prawidłowość realizacji powierzonych spraw.

§ 9

- Rozwiązanie porozumienia następuje w przypadku:
 - zgody stron - w terminie wspólnie ustalonym
 - wypowiedzenia jednej ze stron z 1-miesięcznym okresem wypowiedzenia.
- Rozwiązanie porozumienia wymaga formy pisemnej.

§ 10

Sprawy nie uregulowane, a dotyczące przedmiotu porozumienia podlegają postanowieniom obowiązujących przepisów prawnych.

§ 11

Porozumienie wchodzi w życie po upływie 14-tu dni od ogłosze-

nia w Dzienniku Urzędowym Województwa Tarnobrzckiego.

§ 12

Porozumienie sporządzono w czterech jednobrzmiących egzemplarzach po dwa dla każdej ze stron.

WÓJT

mgr inż. Piotr Stępień

WOJEWODA

Wiktor Stasiak

POZ. 95**POROZUMIENIE**

zawarte w dniu 30.04.1998 r.

**między Wojewodą Tarnobrzekim a Zarządem Gminy w Obrazowie
w sprawie realizacji zadań na drogach wojewódzkich zamiejskich**

Na podstawie art. 8 ust. 1 ustawy z dnia 22 marca 1990 roku o terenowych organach rządowej administracji ogólnej (Dz. U. Nr 21 poz. 123, zm. 1991 r. Nr 75 poz. 328, 1995 r. Nr 74 poz. 368, 1996 r. Nr 106 poz. 498), w związku z art. 8 ust. 2 ustawy z dnia 8 marca 1990 roku o samorządzie terytorialnym (tekst jednolity Dz. U. Nr 13 z roku 1996, poz. 74 zm. 1996 r. Nr 58 poz. 261, Nr 106 poz. 496, Nr 132 poz. 622, 1997 r. Nr 9 poz. 43, Nr 106 poz. 679, Nr 107 poz. 686, Nr 113 poz. 734, Nr 123 poz. 775) - strony zawierające porozumienie

postanawiają, co następuje:

§ 1

Wojewoda Tarnobrzki zwany dalej „organem powierzającym” powierza Zarządowi Gminy w Obrazowie zwanemu dalej „podmiotem przejmującym” prowadzenie w jego imieniu funkcji inwestora zadania/ń p.n.:

1. Odnowa drogi wojewódzkiej nr 42159 GŁAZÓW - WĘGRCE.
2. Odnowa drogi wojewódzkiej nr 42305 OBRAZÓW - ŚWIĄTNIKI - KLIMONTÓW.

§ 2

Zakres rzeczowy, lokalizację i technologię robót w/w zadania/ń podmiot przejmujący ustali w porozumieniu z Urzędem Wojewódzkim w Tarnobrzegu oraz Zarządem Dróg w Opatowie.

§ 3

Na realizację zadania/ń jak wyżej organ powierzający przeznacza 40000,00 zł natomiast podmiot przejmujący 20000,00 zł.

§ 4

Organ powierzający przekaze środki finansowe w kwocie jak wyżej po zakończeniu i odbiorze zadania (możliwość odbiorów częściowych), przeprowadzonym z udziałem Urzędu Wojewódzkiego w Tarnobrzegu i Zarządu Dróg w Opatowie.

§ 5

Porozumienie nie stanowi podstawy do zaciągnięcia w imieniu

organu powierzającego zobowiązań przekraczających kwotę środków wydzielonych przez ten organ, w wysokości określonej w § 3.

§ 6

Podmiot przejmujący dokona wyboru wykonawcy robót zgodnie z ustawą z dnia 10 czerwca 1994 roku o zamówieniach publicznych.

§ 7

Podmiot przejmujący odpowiada za zgodne z prawem prowadzenie powierzonych spraw oraz sprawną organizację ich załatwiania.

§ 8

Organ powierzający nadzoruje prawidłowość realizacji powierzonych spraw.

§ 9

1. Rozwiązanie porozumienia następuje w przypadku:
 - a) zgody stron - w terminie wspólnie ustalonym
 - b) wypowiedzenia jednej ze stron z 1-miesięcznym okresem wypowiedzenia.
2. Rozwiązanie porozumienia wymaga formy pisemnej.

§ 10

Sprawy nie uregulowane, a dotyczące przedmiotu porozumienia podlegają postanowieniom obowiązujących przepisów prawnych.

§ 11

Porozumienie wchodzi w życie po upływie 14-tu dni od ogłoszenia w Dzienniku Urzędowym Województwa Tarnobrzckiego.

§ 12

Porozumienie sporządzono w czterech jednobrzmiących egzemplarzach po dwa dla każdej ze stron.

WÓJT

Józef Nowak

WOJEWODA

Wiktor Stasiak

POZ. 86**POROZUMIENIE**

zawarte w dniu 7 maja 1998 r.

**między Wojewodą Tarnobrzekim a Zarządem Miasta i Gminy Nowa Dęba
w sprawie realizacji zadań na drogach wojewódzkich zamiejskich**

Na podstawie art. 8 ust. 1 ustawy z dnia 22 marca 1990 roku o terenowych organach rządowej administracji ogólnej (Dz. U. Nr 21 poz. 123, zm. 1991 r. Nr 75 poz. 328, 1995 r. Nr 74 poz. 368, 1996 r. Nr 106 poz. 498), w związku z art. 8 ust. 2 ustawy z dnia 8 marca 1990 roku o samorządzie terytorialnym (tekst jednolity Dz. U. Nr 13 z roku 1996, poz. 74 zm. 1996 r. Nr 58 poz. 261, Nr 106 poz. 496, Nr 132 poz. 622, 1997 r. Nr 9 poz. 43, Nr 106 poz. 679, Nr 107 poz. 686, Nr 113 poz. 734, Nr 123 poz. 775) - strony zawierające porozumienie

postanawiają, co następuje:

§ 1

Wojewoda Tarnobrzki zwany dalej „organem powierzającym” powierza Zarządowi Miasta i Gminy Nowa Dęba zwanemu dalej

„podmiotem przejmującym” prowadzenie w jego imieniu funkcji inwestora zadania/ń p.n.:

1. Odnowa nawierzchni drogi wojewódzkiej Nr 42711 Tarnowska Wola - Dąbrowica - Skopanie

§ 2

Zakres rzeczowy, lokalizację i technologię robót w/w zadania/ń podmiot przejmujący ustali w porozumieniu z Urzędem Wojewódzkim w Tarnobrzegu oraz Zarządem Dróg w Stalowej Woli.

§ 3

Na realizację zadania/ń jak wyżej organ powierzający przeznacza 60.000,- zł natomiast podmiot przejmujący 20.000,- zł.

§ 4

Organ powierzający przekazuje środki finansowe w kwocie jak wyżej po zakończeniu i odbiorze zadania (możliwość odbiorów częściowych), przeprowadzonym z udziałem Urzędu Wojewódzkiego w Tarnobrzegu i Zarządu Dróg w Stalowej Woli.

§ 5

Porozumienie nie stanowi podstawy do zaciągania w imieniu organu powierzającego zobowiązań przekraczających kwotę środków wydzielonych przez ten organ, w wysokości określonej w § 3.

§ 6

Podmiot przejmujący dokona wyboru wykonawcy robót zgodnie z ustawą z dnia 10 czerwca 1994 roku o zamówieniach publicznych.

§ 7

Podmiot przejmujący odpowiada za zgodne z prawem prowadzenie powierzonych spraw oraz sprawną organizację ich załatwiania.

§ 8

Organ powierzający nadzoruje prawidłowość realizacji powierzonych spraw.

§ 9

1. Rozwiązanie porozumienia następuje w przypadku:
 - a) zgody stron - w terminie wspólnie ustalonym
 - b) wypowiedzenia jednej ze stron z 1-miesięcznym okresem wypowiedzenia.
2. Rozwiązanie porozumienia wymaga formy pisemnej.

§ 10

Sprawy nie uregulowane, a dotyczące przedmiotu porozumienia podlegają postanowieniom obowiązujących przepisów prawnych.

§ 11

Porozumienie wchodzi w życie po upływie 14-tu dni od ogłoszenia w Dzienniku Urzędowym Województwa Tarnobrzieskiego.

§ 12

Porozumienie sporządzono w czterech jednobrzmiących egzemplarzach po dwa dla każdej ze stron.

BURMISTRZ
inż. Wacław Wróbel

WOJEWODA
Wiktor Stasiak

POZ. 97
POROZUMIENIE
z dnia 28 kwietnia 1998 roku
zawarte pomiędzy Kierownikiem Urzędu Rejonowego w Janowie Lubelskim
a Nadleśniczym Nadleśnictwa Janów Lubelski

Na podstawie art. 40 ust. 1 ustawy z dnia 22 marca 1990 r. o terenowych organach rządowej administracji ogólnej (jedn. tekst z 1998 roku Dz. U. Nr 32, poz. 176 oraz art. 5 ust. 3 ustawy z dnia 28 września 1991 roku o lasach (Dz. U. Nr 101, poz. 444 z późn. zmianami), za zgodą Wojewody Tarnobrzieskiego wyrażoną piśmie znak: Or. II - 0117/2/98 z dnia 12 marca 1998 roku, strony zawierające porozumienie

postanawiają, co następuje:

§ 1

Kierownik Urzędu Rejonowego w Janowie Lubelskim zwany dalej „organem powierzającym” powierza Nadleśniczemu Nadleśnictwa Janów Lubelski zwanemu dalej „organem przyjmującym” na czas nieokreślony prowadzenie następujących spraw należących do jego właściwości, w tym wydawanie decyzji administracyjnych w I instancji w następującym zakresie:

- 1) wykonywanie nadzoru nad realizacją obowiązków właścicieli lasów nie stanowiących własności Skarbu Państwa do podnoszenia naturalnej odporności drzewostanów (art. 9),
- 2) wykonywanie nadzoru nad realizacją obowiązku trwałego utrzymania lasów i zapewnienia ciągłości ich użytkowania (art. 13 ust. 1),
- 3) wydawanie decyzji administracyjnych w I instancji nakazujących wykonanie zadań w przypadku :
 - a) jeżeli właściciel lasu będący osobą fizyczną lub prawną nie wykonuje w określonym czasie zadań zawartych w planie urządzania lasu w zakresie ponownego wprowadzania roślinności leśnej (upraw leśnych) w lasach w okresie do 2 lat od usunięcia drzewostanu, przebudowy drzewostanów, pielęgnowania i ochrony lasu w tym również ochrony przeciwpożarowej (art. 24),
 - b) w lasach, dla których nie ma opracowanych planów urządzania lasu, do czasu ich opracowania, ustalanie i nadzorowanie wykonania przez właścicieli zadań w zakresie wyrębu drzew, ponownego założenia upraw leśnych, przebudowy drzewostanu, pielęgnowania i ochrony lasów w tym również ochrony przeciwpożarowej (art. 79 ust. 3 pkt. 2),
- 4) ocenę stanu lasów oraz kontrolę i ocenę zgodności wykonywanych przez właścicieli prac związanych :
 - a) z planami urządzania lasów (art. 24),
 - b) z decyzjami ustalającymi obowiązek wykonania przez wła-

ścicieli lasu zadań w lasach, dla których nie ma opracowanych planów urządzania lasu (art. 79 ust. 3),

- 5) szkolenie i informowanie właścicieli lasów o zadaniach i obowiązkach wynikających z aktualnych planów urządzania lasu (art. 7 ust. 1, art. 9, art. 13 ust. 1, art. 14 ust. 4, art. 30 ust. 1 i 3),
- 6) cechowanie drewna pozyskanego w lasach nie stanowiących własności Skarbu Państwa oraz wystawianie właścicielom lasów dokumentów stwierdzających legalność pozyskanego drewna (art. 14 a ust. 3),
- 7) ustalenie zadań z zakresu gospodarki leśnej dla właścicieli lasów rozdrobnionych o powierzchni do 10 ha nie stanowiących własności Skarbu Państwa na podstawie inwentaryzacji stanu lasu (art. 19 ust. 3).

§ 2

Przy wykonywaniu czynności kancelaryjnych związanych ze sprawami objętymi porozumieniem, stosuje się Instrukcję kancelaryjną wprowadzoną w życie zarządzeniem Nr 15 Ministra - Szeffa Urzędu Rady Ministrów z dnia 19 lipca 1990 roku w sprawie wykonywania czynności kancelaryjnych w urzędach terenowych organów administracji rządowej oraz odpowiednio rzeczowy wykaz akt obowiązujący w urzędach terenowych organów rządowej administracji ogólnej.

§ 3

Od decyzji administracyjnych wydanych przez organ przyjmujący w sprawach, o których mowa w § 1 służy odwołanie do Wojewody Tarnobrzieskiego.

§ 4

1. Przy załatwianiu spraw, o których mowa w § 1 organ przyjmujący posługuje się swoją pieczęcią nagłówkową i okrągłą, natomiast pieczęć do podpisu organu przyjmującego winna mieć następującą treść :

Z up. Kierownika Urzędu Rejonowego
imię i nazwisko
Nadleśniczy Nadleśnictwa

2. Sprawy objęte porozumieniem oznaczone będą symbolem ROS.

§ 5

Jednostka przyjmująca zapewnia:

- 1) wykwalifikowanych pracowników do prowadzenia spraw objętych porozumieniem,
- 2) środki techniczne, umożliwiające prowadzenie spraw objętych porozumieniem,
- 3) nadzór nad prawidłowym i terminowym wykonywaniem zadań.

§ 6

Teren objęty porozumieniem określa załącznik Nr 1 do porozumienia.

§ 7

Kontrolę nad realizacją powierzonych spraw sprawował będzie Kierownik Urzędu Rejonowego w Janowie Lubelskim. Jednostka przyjmująca składała będzie organowi powierzającemu informacje i sprawozdania o realizacji porozumienia w sprawach i terminach określonych przez ten organ.

§ 8

Spory powstałe w związku z realizacją porozumienia rozstrzyga Wojewoda Tarnobrzelski.

§ 9

- 1) Środki finansowe na pokrycie kosztów prowadzenia spraw objętych porozumieniem zapewnia Wojewoda Tarnobrzelski.
- 2) Wielkość środków finansowych w kolejnych latach będzie każdorazowo uzgadniana między organem powierzającym a przyjmującym.
- 3) Realizacja zobowiązań następuje na podstawie faktur przedłożonych przez Nadleśnictwo Janów Lubelski Kierownikowi Urzędu Rejonowego w Janowie Lubelskim.

§ 10

- 1) Rozwiązanie porozumienia następuje w przypadku :
 - a) zgody stron - w terminie wspólnie ustalonym,
 - b) wypowiedzenia jednej ze stron - z zachowaniem jednomiesięcznego terminu wypowiedzenia,
 - c) wypowiedzenia przez organ powierzający w terminie jednomiesięcznym w przypadku powtarzającego się rażącego naruszenia prawa przy realizacji zadań lub ich nie wykonywania
- 2) Rozwiązanie porozumienia wymaga formy pisemnej.

§ 11

Traci moc porozumienie z dnia 10 stycznia 1995 roku zawarte

między Kierownikiem Urzędu Rejonowego w Janowie Lubelskim a Nadleśniczym Nadleśnictwa Janów Lubelski oraz porozumienia z dnia 6 września 1995 roku i 8 sierpnia 1996 roku zmieniające porozumienie z dnia 10 stycznia 1995 r.

§ 12

Porozumienie wchodzi w życie po upływie 14 dni od dnia ogłoszenia w Dzienniku Urzędowym Województwa Tarnobrzelskiego.

§ 13

Porozumienie zostało sporządzone w czterech jednobrzmiących egzemplarzach z przeznaczeniem dla:

1. Stron porozumienia
2. Wydziału Organizacji i Nadzoru Urzędu Wojewódzkiego w Tarnobrzegu - 2 egz.

KIEROWNIK
mgr Henryk Pawłowski

NADLEŚNICZY
mgr inż. Tadeusz Komierzyński

ZAŁĄCZNIK NR 1

do porozumienia z dnia 28 kwietnia 1998 roku Kierownika Urzędu Rejonowego w Janowie Lubelskim i Nadleśniczego Nadleśnictwa Janów Lubelski

Lp	Gmina	Powierzchnia lasów niepaństwowych (ha)	Uwagi
1	2	3	4
1.	Batorz	1.255	
2.	Chrzanów	671	
3.	Dzwola	4.058	
4.	Godziszów	1.938	
5.	Janów Lubelski	2.788	
6.	Modliborzyce	1.729	
7.	Potok Wielki	510	
8.	Szastarka	696	
	Razem	13.645	

POZ. 98

**Uchwała Nr XXX/183/98
Rady Miejskiej w Ćmielowie
z dnia 23.04.1998 r.**

sprawie zmian w miejscowym planie ogólnym zagospodarowania przestrzennego Gminy Ćmielów

Na podstawie art. 18 ust. 2 pkt. 5 Ustawy z dnia 8 marca 1990 roku o samorządzie terytorialnym (Dz. U. Nr 16 poz. 95 z późniejszymi zmianami) oraz art. 26 i art. 28 ustawy z dnia 7 lipca 1994 roku o zagospodarowaniu przestrzennym (Dz. U. Nr 89 poz. 415)

Uchwała się co następuje:

Rozdział I.

Przepisy wprowadzające.

§ 1

1. Zmiany opracował zespół w składzie:

1. mgr inż. Arch. Zbigniew Doktor urbanista upr. R 938/89
2. mgr ekonomii Tadeusz Jarecki urbanista Nr 1132/90

2. Zmiany wprowadzone niniejszą uchwałą dotyczą miejscowego planu ogólnego zagospodarowania przestrzennego Gminy Ćmielów uchwalonego uchwałą Rady Gminy i Miasta Ćmielowa Nr VIII/30/89 z dnia 15.12.1989 roku, następnie częściowo zmienionego uchwałą Rady Gminy i Miasta w Ćmielowie Nr XXVII/172/93 z dnia 7 października 1993 r.

3. Granice obszaru objętego zmianami planu określa uchwała Nr XXIII/126/96 Rady Miejskiej w Ćmielowie z dnia 30 grudnia 1996 roku w sprawie przystąpienia do sporządzenia zmian w miejscowym planie ogólnym zagospodarowania przestrzennego Gminy Ćmielów oraz jej załączniki Nr 2, Nr 3 i Nr 4.

4. Przedmiotem zmian jest wprowadzenie terenów przeznaczonych pod lokalizację zbiornika wodnego, budownictwa zagrodowego i jednorodzinnego oraz terenów przeznaczonych do zagospodarowania dla potrzeb gospodarki leśnej (tereny obsługi gospodarki leśnej).

Zakres zmian zgodny z art. 10 ust. 1 Ustawy o zagospodarowaniu przestrzennym, odpowiednio do przedmiotu sprawy.

5. Uchwaleniu podlegają ustalenia zmieniające dotychczasowe, w zakresie przedmiotowym określonym w rozdziale 3 niniejszej uchwały, zatytułowane „ustalenia realizacyjne szczegółowe”, oraz załącznikach graficznych Nr 1, Nr 2, Nr 3, Nr 4 i Nr 5, które stanowią integralną część uchwały.

6. Opracowaniem dołączonym do niniejszej uchwały jest prognoza skutków wpływu ustaleń zmian planu na środowisko przyrodnicze. Opracowanie to nie podlega uchwaleniu, stanowi natomiast materiał pomocniczy ułatwiający interpretację i realizację planu.

7. **Ustalenia zmian** planu zachowują rygor art. 7 ust. 2 ustawy z dnia 3 lutego 1995 roku o ochronie gruntów rolnych i leśnych (Dz. U. Nr 16, poz. 78).
8. **Tereny przeznaczone** do realizacji celów publicznych to tereny oznaczone symbolem WZ, RZ - (zał. Nr 1).
9. **Ustalenia zawarte** w niniejszej uchwale stanowią podstawę do wydania decyzji o warunkach zabudowy i zagospodarowania terenu, dla obszarów objętych zmianą planu, w oparciu o zasady określone w ustaleniach realizacyjnych szczegółowych w rozdziale 3.

Rozdział 2.

Ustalenia ogólne.

§ 2

1. **Ustalenia realizacyjne**, zmieniające przeznaczenie poszczególnych fragmentów terenu, zawarte w Rozdziale 3 niniejszej uchwały, obowiązują w zakresie określonym zapisem w zmianie planu i odnoszą się wyłącznie do określonej zmiany.
2. **Zapis graficzny** - Załączniki Nr 1, Nr 2, Nr 3, Nr 4 i Nr 5 opisane symbolami przeznaczenia terenu i liniami rozgraniczającymi te tereny, stanowi integralną część ustaleń zmian planu.
3. **Stawkę procentową** służącą naliczaniu opłaty o której mowa w art. 36 ust. 3 ustawy o zagospodarowaniu przestrzennym ustala się indywidualnie dla poszczególnych terenów:
 - dla terenów WZ - RZ stawka „0”
 - dla terenów MN-R1, MN-R2 i MN stawka 30%
 - dla terenów RLU stawka „0”

Rozdział 3.

Ustalenia realizacyjne szczegółowe.

§ 3

1. **Dla terenów WZ, RZ - zbiornik retencyjny „Jastków”:**
 - Przeznaczenie dotychczasowe - RZ - 38.00 ha
 - Przeznaczenie po zmianie: WZ - 10.00 ha
 - Przeznaczenie po zmianie RZ - 28.00 ha (5.00 ha podlega czasowemu wyłączeniu na okres budowy zbiornika).
- Ustala się:**
- Funkcja podstawowa mała retencja
 - Powierzchnia zalewu 10.00 ha
 - Powierzchnia do wykopu około 15.00 ha
 - Zbiornik kopany o średniej głębokości 1.60 m, całkowicie spuszczalny, budowany poza obwałowaniem cieku Trębanówka, na jego prawym brzegu. Ziemia z wykopu winna być wykorzystana po podniesieniu terenu wokół zbiornika. W projekcie realizacyjnym należy uwzględnić plac manewrowy - stanowisko poboru wody dla celów przeciwpożarowych.

§ 4

2. **Dla terenów budownictwa jednorodzinnego i zagrodowego:**
 - a - przeznaczenie dotychczasowe RP. - 396.86 ha
 - przeznaczenie po zmianie MN-R-I - 0.40 ha (część działki Nr 859) i MN-R-2, 0.28 ha (działka Nr 751).
 - Przeznaczenie po zmianie RP 396,18 ha
 - Przeznaczenie podstawowe budownictwo jednorodzinne lub zagrodowe, z budynkami gospodarczymi, po spełnieniu warunków szczególnych tj.:

- nieograniczenia na działkach sąsiednich lokalizacji budynków mieszkalnych,
 - strefa ewentualnej uciążliwości mieści się w ramach własności
 - Budynki mieszkalne do dwóch kondygnacji, z wysokimi dachami i zagospodarowanymi na cele mieszkalne poddaszami, z możliwością zastosowania naczółków, przyczółków oraz poszerzonych okapów.
 - Wysokość do okapu około 6.50 - 7.00 m
 - Zaopatrzenie w wodę z wodociągu miejskiego.
 - Odprowadzenie ścieków do zbiornika szczelnego bezodpływowego.
 - Odprowadzenie wód opadowych powierzchniowe.
 - Ogrzewanie indywidualne.
 - Obsługa komunikacyjna od istniejącej drogi gminnej,
 - Linia zabudowy 15.00 m od krawędzi jezdni, dotyczy także budynków gospodarczych.
- b) - Przeznaczenie dotychczasowe RZ - 181.10 ha
- przeznaczenie po zmianie MN - 0.30 ha
 - przeznaczenie po zmianie RZ 180.80 ha
 - ustalenia jak dla terenów budownictwa jednorodzinnego i zagrodowego o symbolach: MN-R.1 i MN-R.2 lecz z dojazdem od drogi Nr 01 KDK-Ostrowiec-Ożarów, oraz uwarunkowaniem wynikającym z faktu że teren znajduje się w obszarze wody zalewowej Q 1% rzeki Kamiennej. Dla uzyskania warunków zabudowy i zagospodarowania działki inwestor winien przedłożyć odrębny elaborat hydrologiczny ustalający rzędną wody Q 1% w celu dostosowania projektowanej zabudowy do wynikających stąd wymogów ochrony przeciwpowodziowej.
 - Nieprzekraczalna linia zabudowy 30.0 m od krawędzi jezdni. Możliwość indywidualnego ustalenia, po uzgodnieniu z zarządcą drogi.

§ 5

3. **Dla terenów przeznaczonych dla obsługi gospodarki leśnej:**
 - przeznaczenie dotychczasowe RP-159.98 ha
 - przeznaczenie po zmianie -RLU-13.68 ha
 - przeznaczenie po zmianie RO-146.30 ha
 - przeznaczenie podstawowe - tereny urządzeń obsługi gospodarki leśnej.
 - zagospodarowanie podlega zasadom jak dla gospodarstw leśnych.

Rozdział 4.

Przepisy końcowe.

§ 6

Wykonanie uchwały powierza się Zarządowi Miasta Ćmielowa.

§ 7

Zobowiązuje się Zarząd Miasta Ćmielowa do ogłoszenia uchwały w Dzienniku Urzędowym Województwa Tarnobrzeskiego.

§ 8

Uchwała obowiązuje od dnia jej podjęcia, jednak nie wcześniej niż po upływie 14 dni od dnia ogłoszenia w Dzienniku Urzędowym Województwa Tarnobrzeskiego.

PRZEWODNICZĄCY
mgr Marianna Gierczak

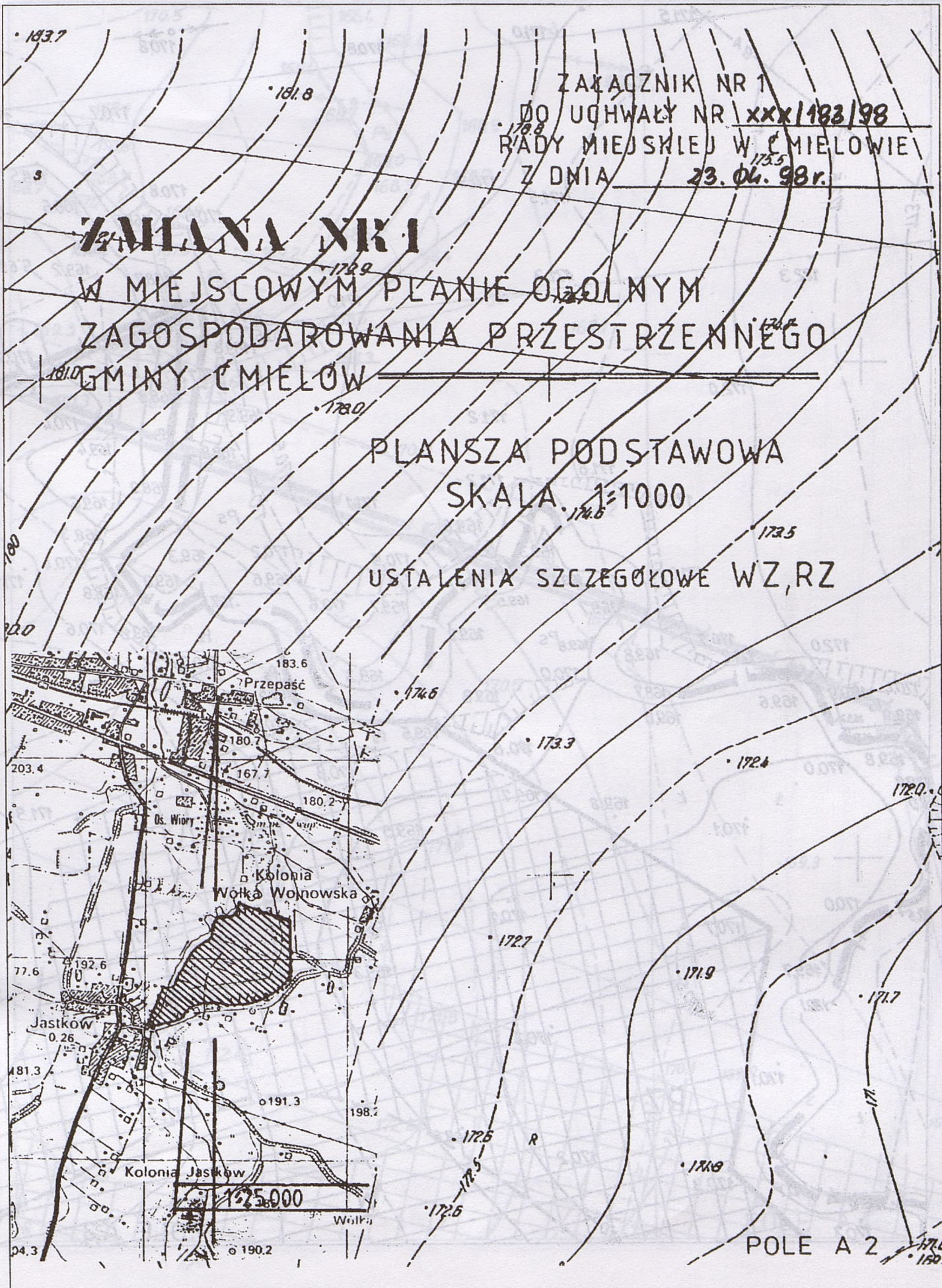
ZACZĄTEK NR 1
 DO UCHWAŁY NR **xxx/183/98**
 RĄDY MIEJSKIEJ W ĆMIELOWIE
 Z DNIA **23.04.98r.**

ZMIANA NR 1

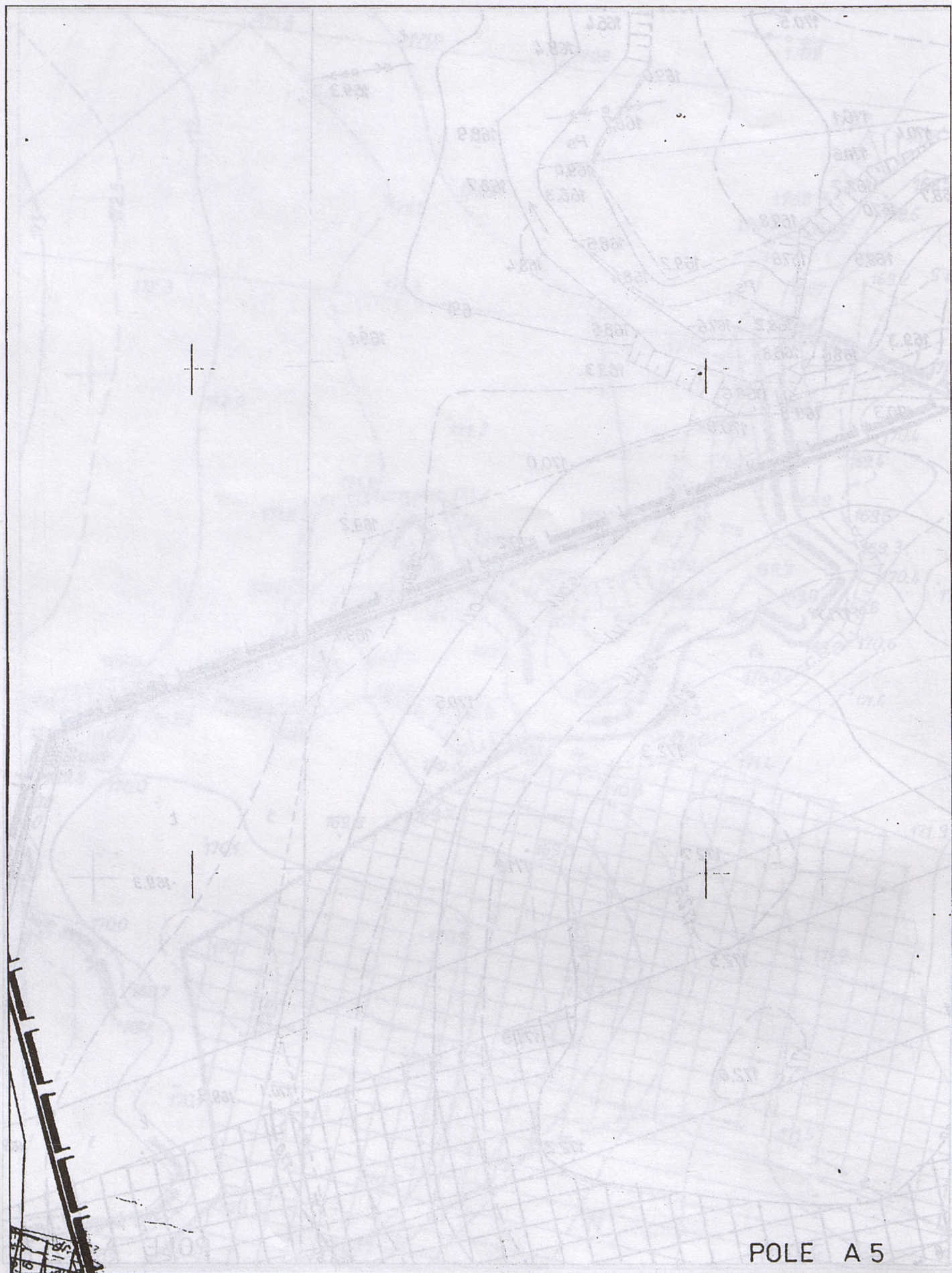
W MIEJSCOWYM PLANIE OGÓLNYM
 ZAGOSPODAROWANIA PRZESTRZENNEGO
 GMINY ĆMIEŁÓW

PLANSZA PODSTAWOWA
 SKALA 1:1000

USTALENIA SZCZEGÓŁOWE WZ,RZ




POLE A 2




POLE A 5

LEGENDA




GRANICE OPRACOWANIA ZMIANY PLANU.



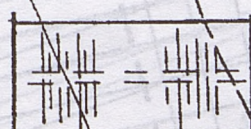
GRANICE TERENU OBJĘTEGO ZMIANĄ.




PROJEKTOWANE TERENY LUSTRA WODY.



TERENY PRZEWIDYWANE DO NADSYPIANIA.




PROJEKTOWANE OBWAŁOWANIE RZEKI.



RZĘDNA LUSTRA WODY




RZĘDNA TERENU.



ZASTAWKA PIETRZĄCA NA CIĘKU.

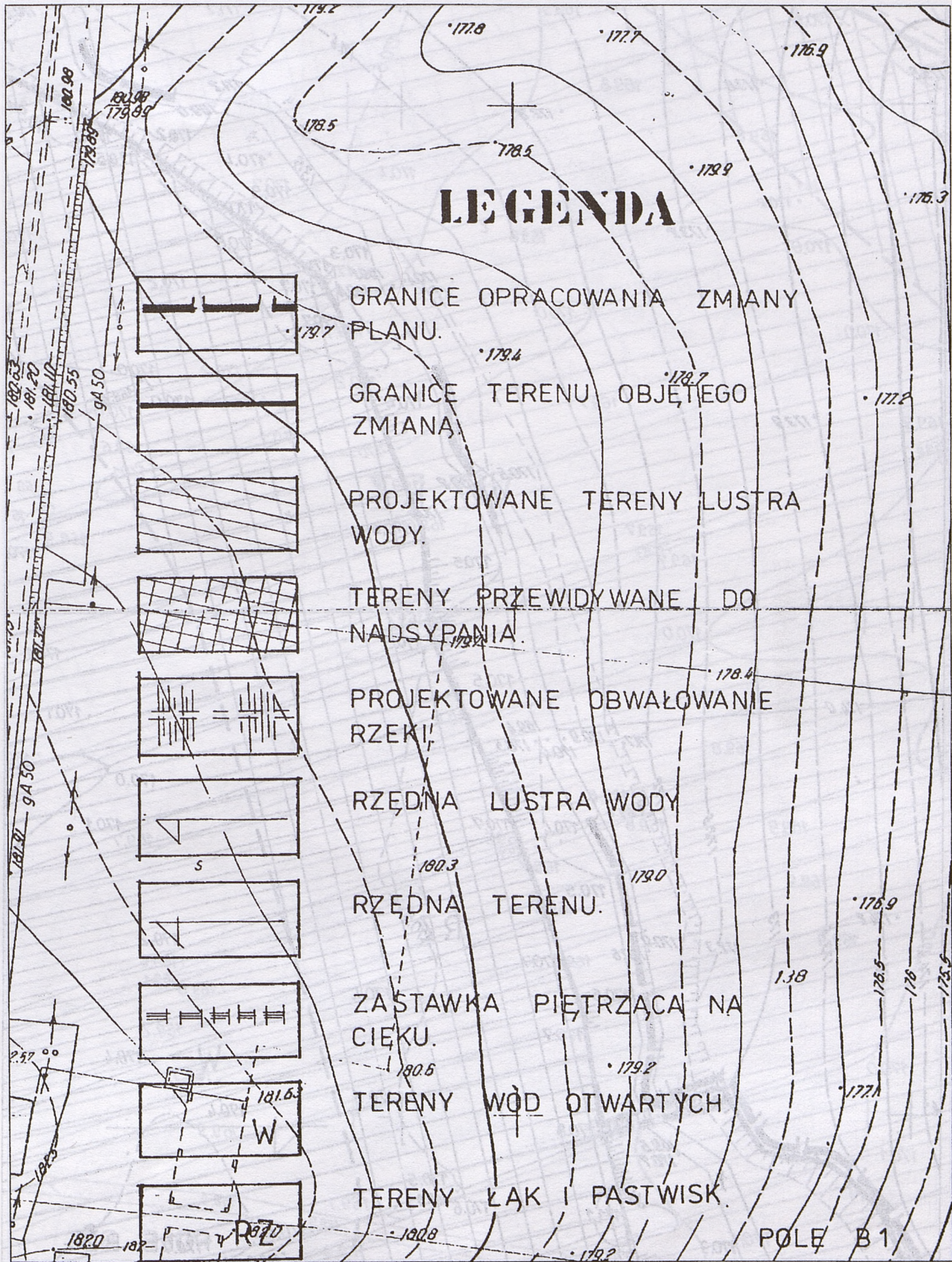


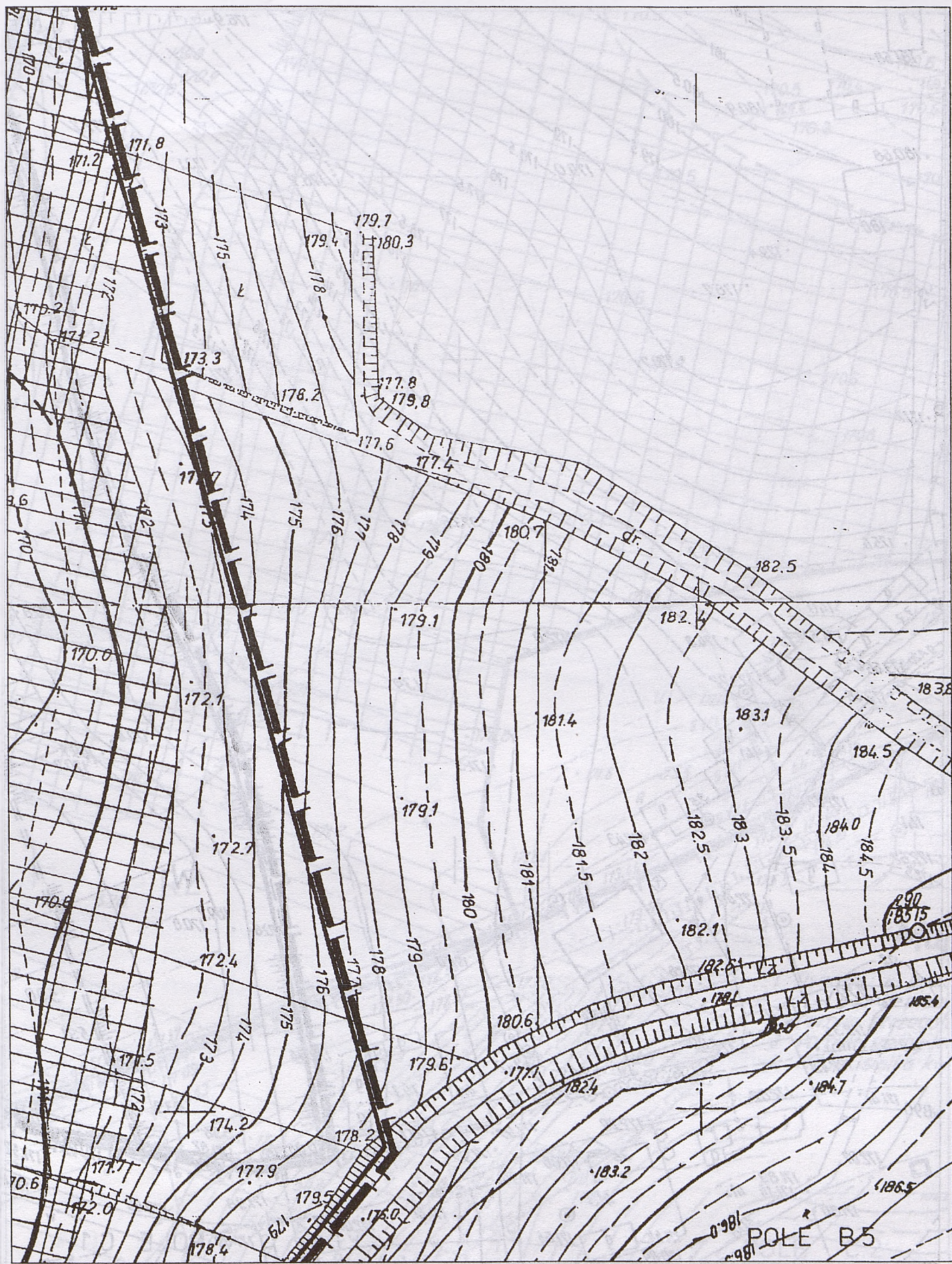
TERENY WÓD OTWARTYCH

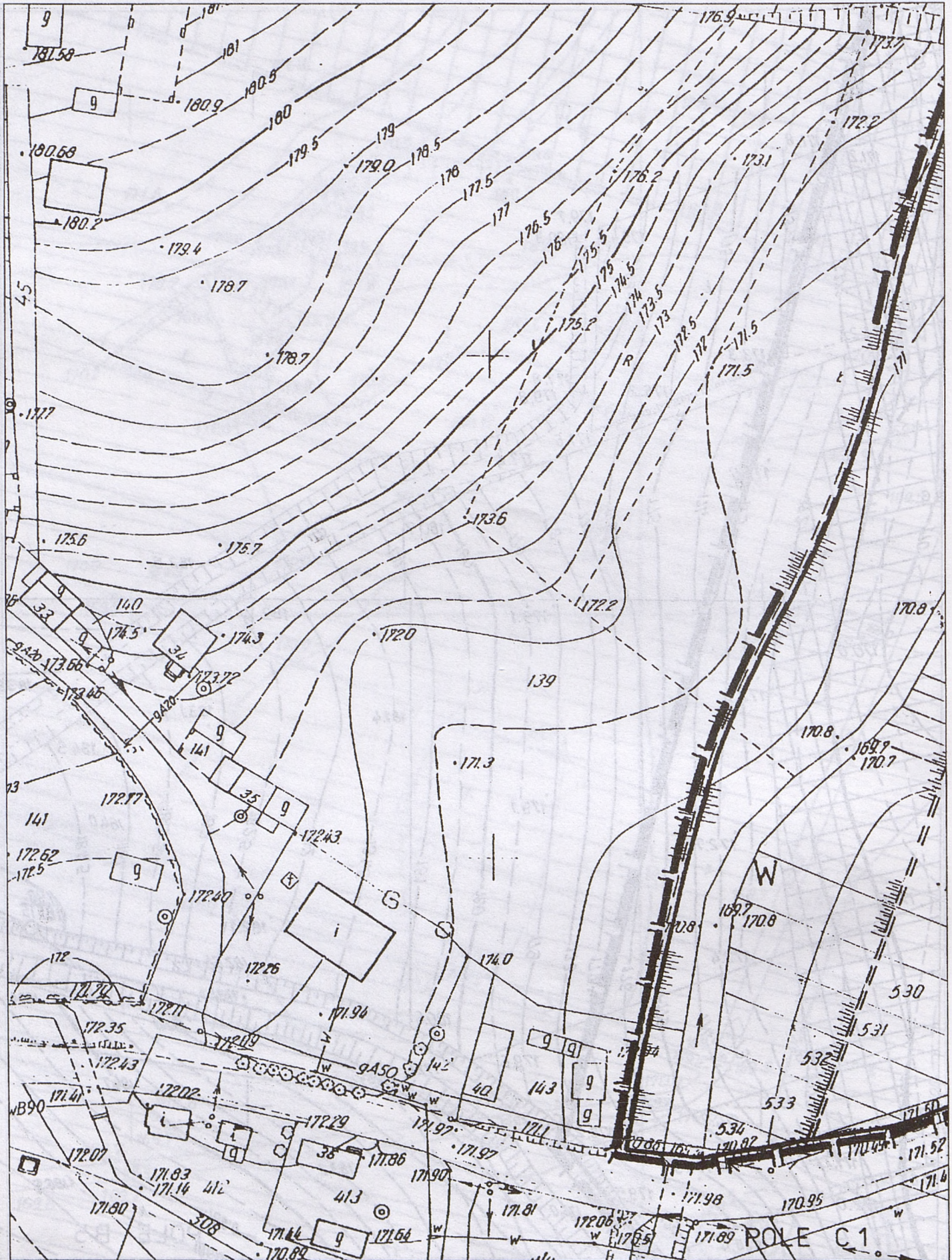


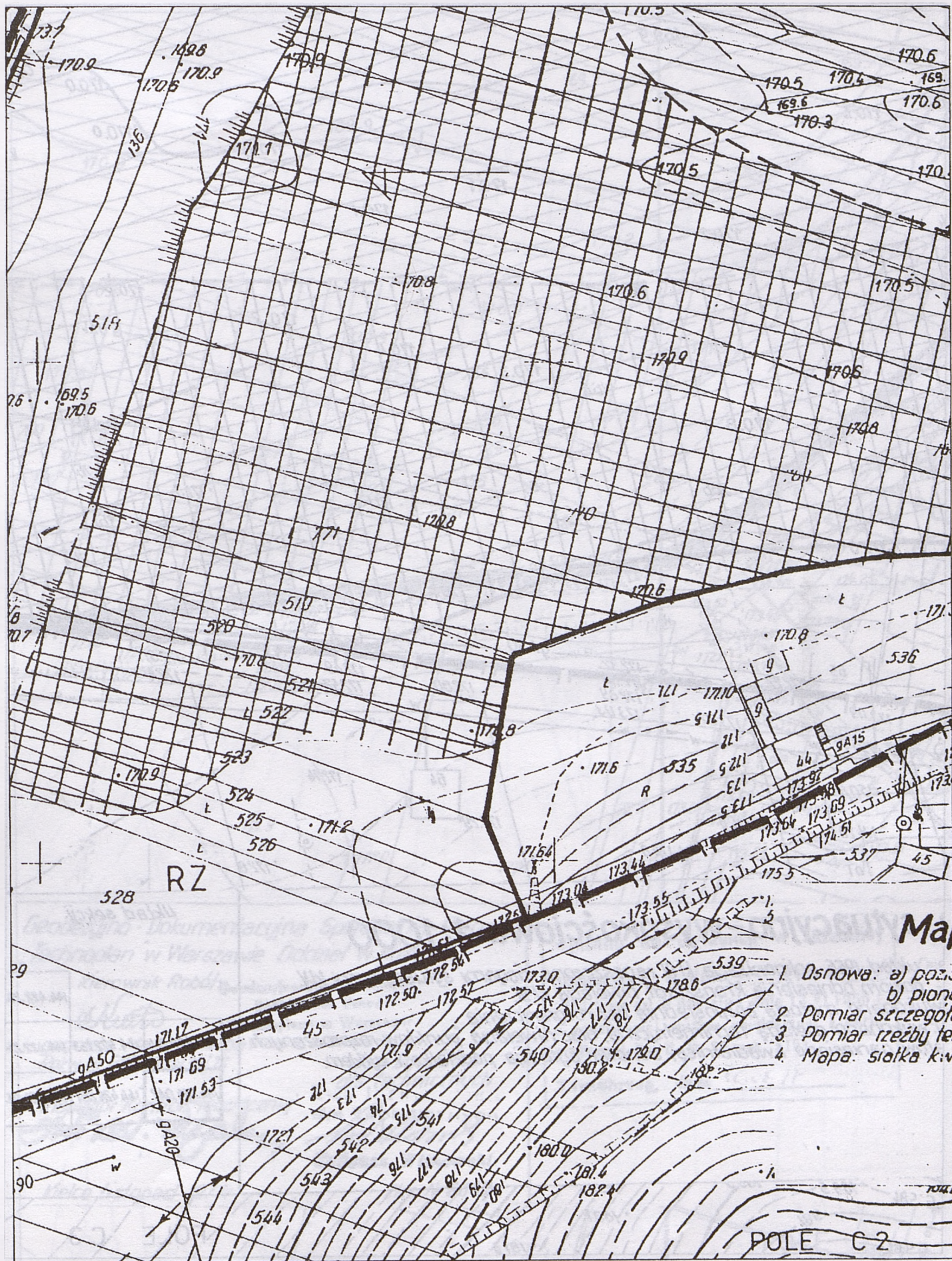
TERENY ŁĄK I PASTWISK.

POLE B1









ZAŁĄCZNIK 2

RYSUNEK

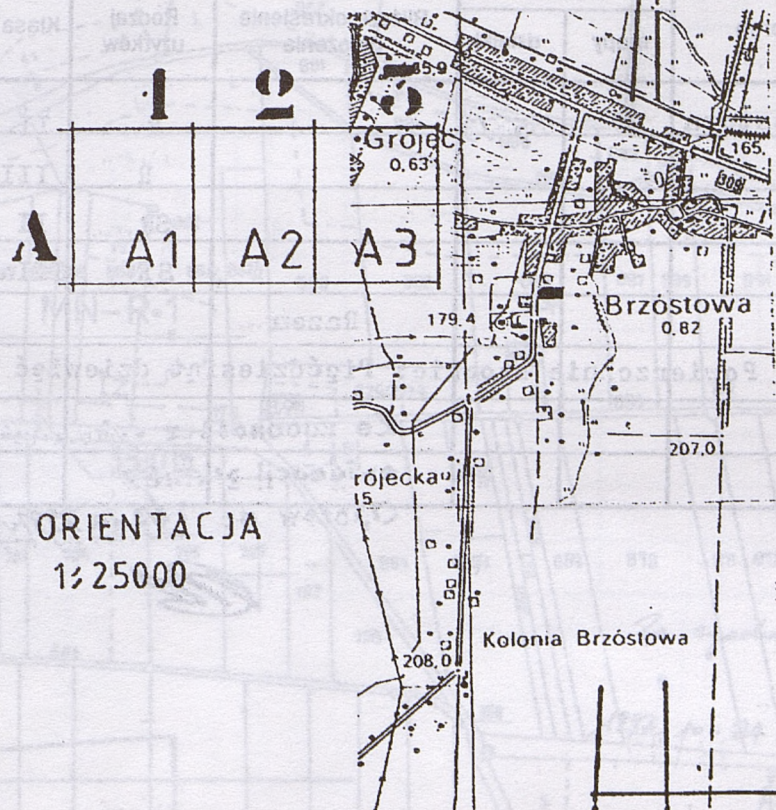
ZMIANY NR.1 W MIEJSCOWYM PLANIE ZAGOSPODAROWANIA PRZESTRZENNEGO GMINY ĆMIELÓW

PLANSZA PODSTAWOWA
SKALA 1: 5000

GŁ. PROJEKTANCI PLANU:

mgr inż.arch. Zbigniew DOKTÓR upr.nr. 938/89

mgr. Tadeusz JARECKI upr.nr. 1132/90



ORIENTACJA
1:25000

POLE A 1

ZAŁĄCZNIK NR. 2
DO UCHWAŁY NR. XXX/183/98
RADY MIEJSKIEJ W ĆMIELOWIE
Z DNIA 23.04.98r.

ZMIANA NR.1

W MIEJSCOWYM PLANIE OGÓLNYM
ZAGOSPODAROWANIA PRZESTRZENNEGO
GMINY ĆMIEŁÓW

USTALENIA — MN—R.1
SZCZEGÓŁOWE

PLANSZA PODSTAWOWA
SKALA 1:5000

URZĄD REJONOWY
w **Ćmiełowie**
ul. Sienkiewicza 84
tel. 62-20-71

Jednostka ewidencyjna Ćmiełów
Obręb Brzóstowa

Wypis z rejestru gruntów

Nr jedn. rejestr. 664 Nr księgi wieczystej -

Lasprytk Józef Edward s. Stanisława

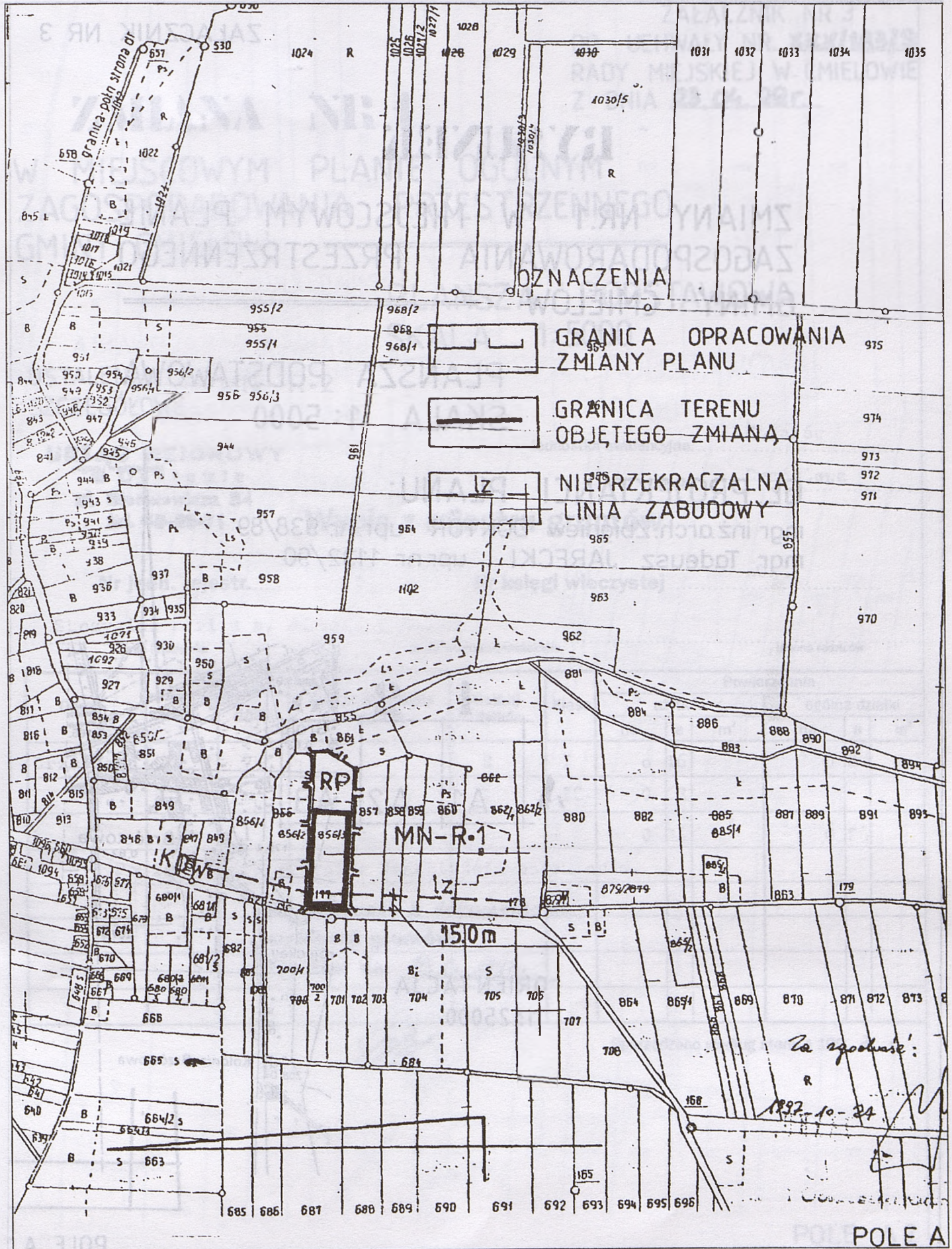
imię i nazwisko

osoby władającej właściciela

imiona rodziców

Obręb	Numer		Bliższe określenie położenia	Rodzaj użytków	Klasa	Powierzchnia					
	mapy	działki				użytków			ogólna działki		
						ha	a	m ²	ha	a	m ²
Brzóstowa	2	856/3		R	II	0	2		0	59	
				R	III ₂	0	2 ⁵				
				SR	II	0	04				
				SR	III _a	0	09				
			Razem			0	59		0	59	✓
Powierzchnia słownie: Pięćdziesiąt dziewięć arów.											
Ze zgodności z <u>aktami ewidencyjnymi</u>											

10.10.1997r. Sporządzono według stanu z 199 7 r.



POLE A

ZAŁĄCZNIK NR 3

RYSUNEK

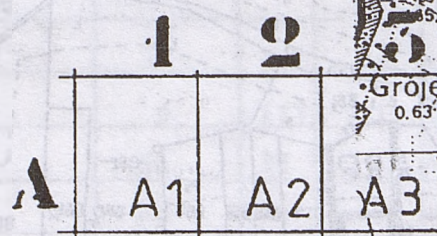
ZMIANY NR.1 W MIEJSCOWYM PLANIE
ZAGOSPODAROWANIA PRZESTRZENNEGO
GMINY ĆMIELÓW

PLANSZA PODSTAWOWA
SKALA 1: 5000

GŁ. PROJEKTANCI PLANU:

mgr inż.arch.Zbigniew DOKTÓR upr.nr. 938/89

mgr. Tadeusz JARECKI upr.nr. 1132/90



ORIENTACJA
1:25000



POLE A

ZAŁĄCZNIK NR 3
DO UCHWAŁY NR. xxx/183/91
RADY MIEJSKIEJ W ĆMIELOWIE
Z DNIA 23 04 98r.

ZMIANA NR 1

W MIEJSCOWYM PLANIE OGÓLNYM
ZAGOSPODAROWANIA PRZESTRZENNEGO
GMINY ĆMIELÓW

PLANSZA PODSTAWOWA
SKALA 1:5000

USTALENIA — MN — R.2
SZCZEGÓŁOWE

URZĄD REJONOWY

organu władającego

Ćmielów

ul. Śienkiewicza 84

tel. 68-20-71

Jednostka ewidencyjna..... Ćmielów

Obręb..... Brzóstowa

Wypis z rejestru gruntów

Nr jedn. rejestr..... 871 Nr księgi wieczystej..... 30040

Szczepiódz Maria s. Edwarda i Heleny

imię i nazwisko

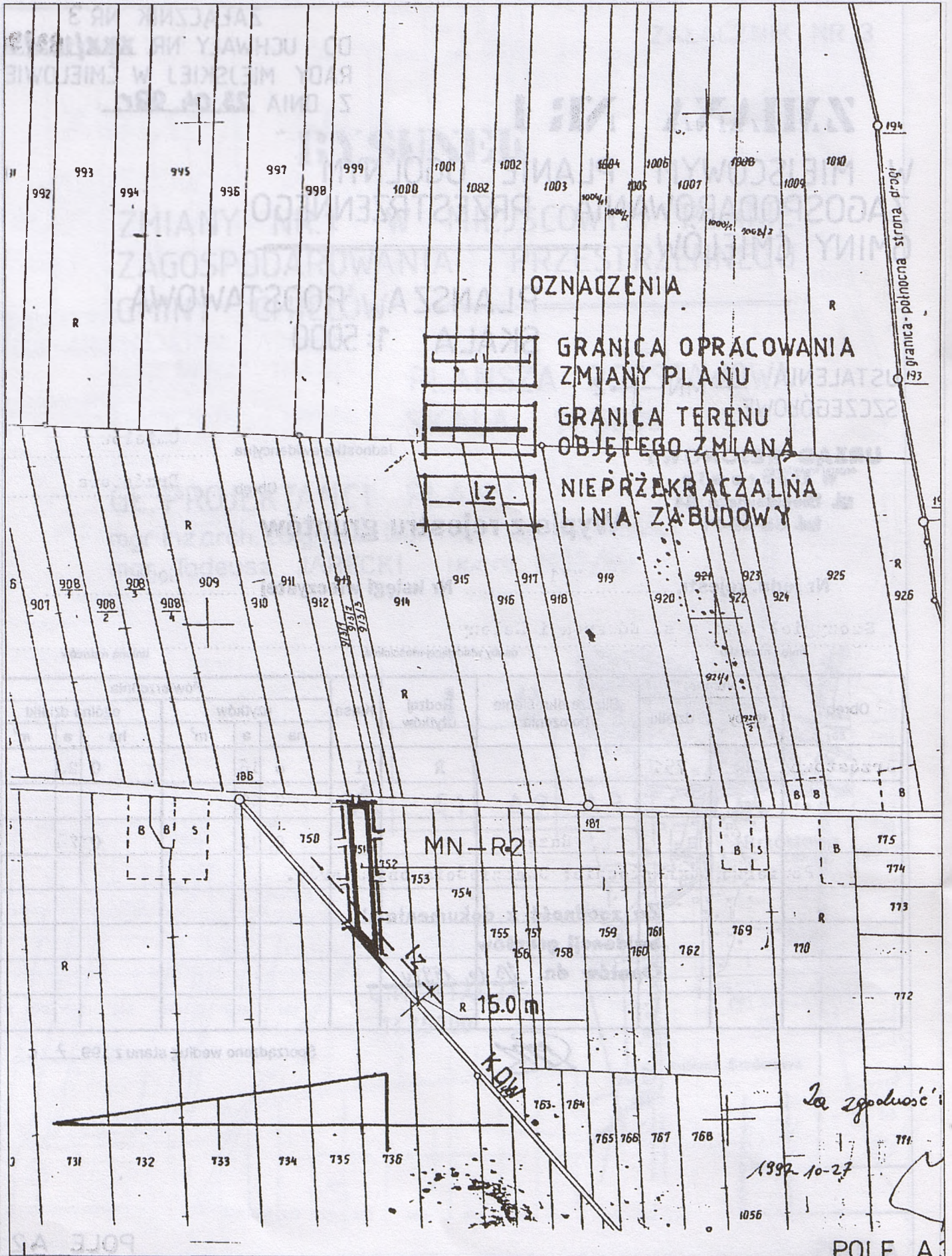
osoby władającej-właściciela

imiona rodziców

Obręb	Numer		Bliższe określenie położenia	Rodzaj użytków	Klasa	Powierzchnia					
	mapy	działki				użytków			ogólna działki		
						ha	a	m ²	ha	a	m ²
Brzóstowa	2	751		R	I	0	16		0	20	
				R	II	0	22				
			Razem			0	38		0	20	
Powierzchnia słownie: Dwadzieścia osiem arów.											
Za zgodność z dokumentami											
evidencji gruntów											
Opatów dn. <u>13.10.1997u</u>											

Sporządzono według stanu z 199 7 r.

POLE A2

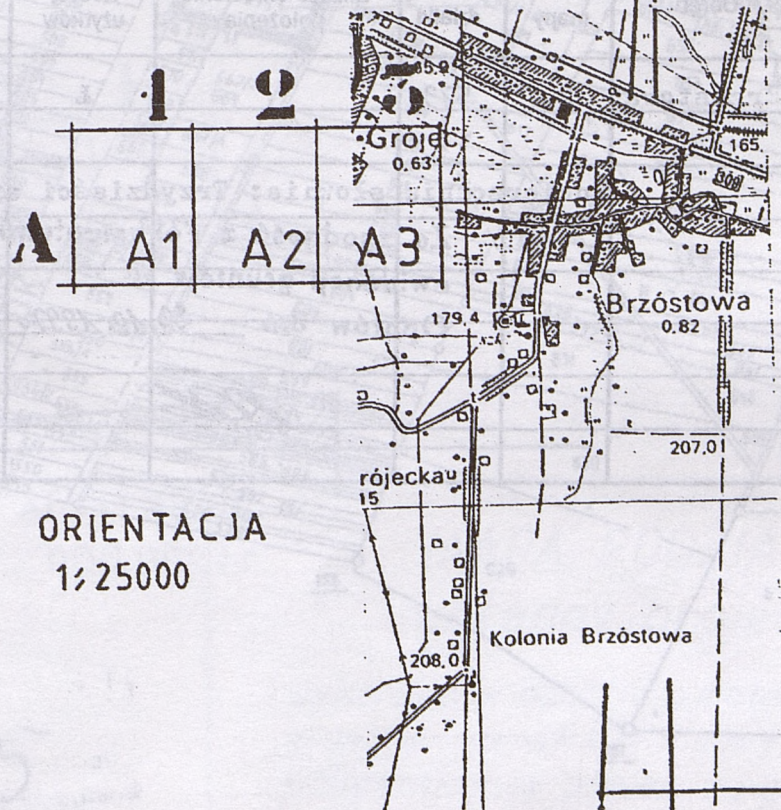


ZAŁĄCZNIK NR 4

RYSUNEK**ZMIANY NR.1 W MIEJSCOWYM PLANIE
ZAGOSPODAROWANIA PRZESTRZENNEGO
GMINY ĆMIELÓW****PLANSZA PODSTAWOWA
SKALA 1: 5000****GŁ. PROJEKTANCI PLANU:**

mgr inż.arch.Zbigniew DOKTÓR upr.nr. 938/89

mgr. Tadeusz JARECKI upr.nr. 1132/90

**ORIENTACJA
1:25000**

POLE A 1

ZAŁĄCZNIK NR 4
DO UCHWAŁY NR. XXX/183/98
RADY MIEJSKIEJ W ĆMIELOWIE
Z DNIA 23.04.98r

ZMIANA NR 1

W MIEJSCOWYM PLANIE OGÓLNYM
ZAGOSPODAROWANIA PRZESTRZENNEGO
GMINY ĆMIEŁÓW

USTALENIA — MN
SZCZEGÓŁOWE

PLANSZA PODSTAWOWA
SKALA 1:5000

URZĄD REJONOWY

organ w Ćmiełowie

ul. Ślenkiewicza 84

tel. 68-20-71

Jednostka ewidencyjna..... Ćmiełowo

Obręb..... Brzóstowa

Wypis z rejestru gruntów


Nr jedn. rejestr..... 493..... Nr księgi wieczystej..... 281/22

Imię i nazwisko.....

imię i nazwisko

osoby władającej-właściciela



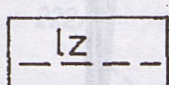
imiiona rodziców

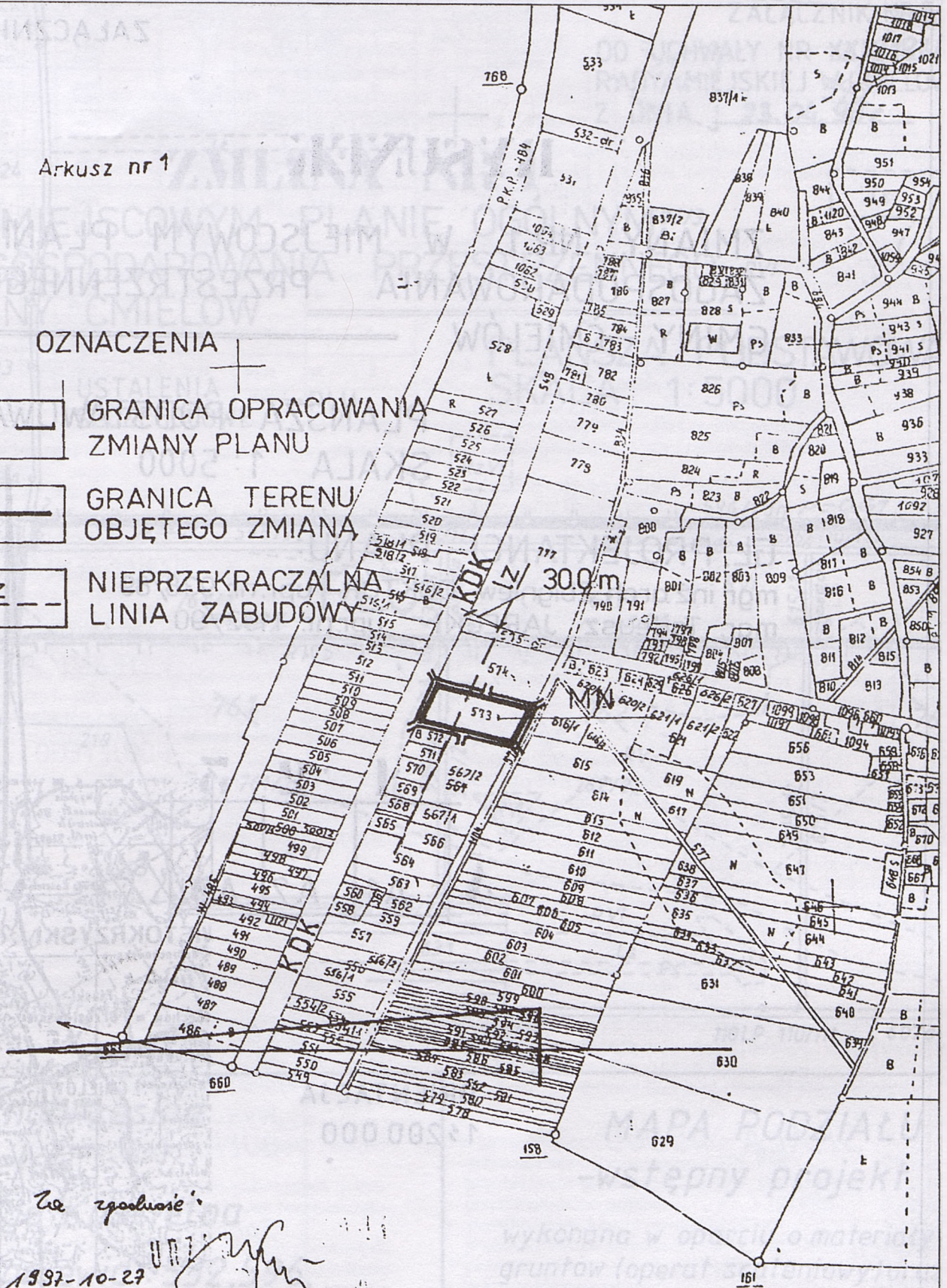
Obręb	Numer		Bliższe określenie położenia	Rodzaj użytków	Klasa	Powierzchnia					
	mapy	działki				użytków			ogólna działki		
						ha	a	m ²	ha	a	m ²
Brzóstowa	2	573		Ł	VI	0	30		0	30	
			Powierzchnia słownie: Trzy dziesięć arów.								
			Za zgodność z ewidencją gruntów								
			Opisów d... 23.10.1997r.								
											

Sporządzono według stanu z 199 7 r.

Arkusz nr 1

OZNACZENIA

-  GRANICA OPRACOWANIA ZMIANY PLANU
-  GRANICA TERENU OBJĘTEGO ZMIANA
-  NIEPRZEKRACZALNA LINIA ZABUDOWY



Ze zgodności:

1997-10-27

[Handwritten signature]
 Główny Geodeta Kraju

Grunty wsi Grójec
gm. Cmielów

POLE A3

ZAŁĄCZNIK NR 5

RYSunEK

ZMIANY NR.1 W MIEJSCOWYM PLANIE
ZAGOSPODAROWANIA PRZESTRZENNEGO
GMINY ĆMIELÓW

PLANSZA PODSTAWOWA
SKALA 1: 5000

GŁ. PROJEKTANCI PLANU:

mgr inż.arch.Zbigniew DOKTÓR upr.nr. 938/89
mgr. Tadeusz JARECKI upr.nr. 1132/90



ORIENTACJA
1:200 000

POLE A

ZALĄCZNIK NR 5-

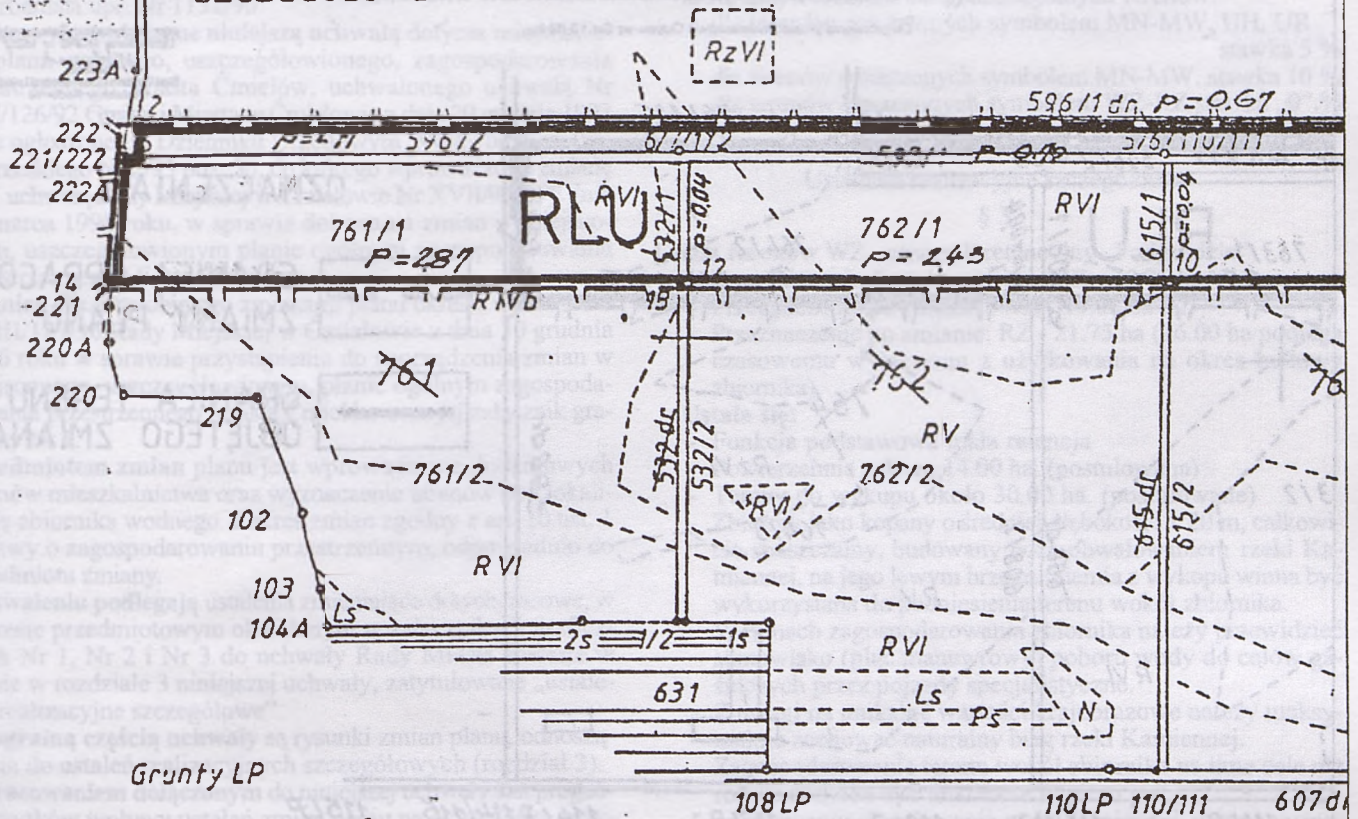
DO UCHWAŁY NR xxx/183/
 RADY MIEJSKIEJ W ĆMIELOW
 Z DNIA 23.04.98r.

ZMIANA NR 1

W MIEJSCOWYM PLANIE OGÓLNYM
 ZAGOSPODAROWANIA PRZESTRZENNEGO
 GMINY ĆMIELÓW

PLANSZA PODSTAWOWA
 SKALA 1:5000

USTALENIA SZCZEGÓLOWE — RLU



woj. tarnobrzesckie
 gm. Ćmielów
 wieś Ruda Kościelna
 działki nr ewid.: 532, 596,
 597, 608, 615, 761, 762, 763, 764

MAPA PODZIAŁU
 -wstępny projekt.

wykonana w oparciu o materiały
 gruntów (operat scaleniowy) oraz
 uzupełniający pomiar na gruncach

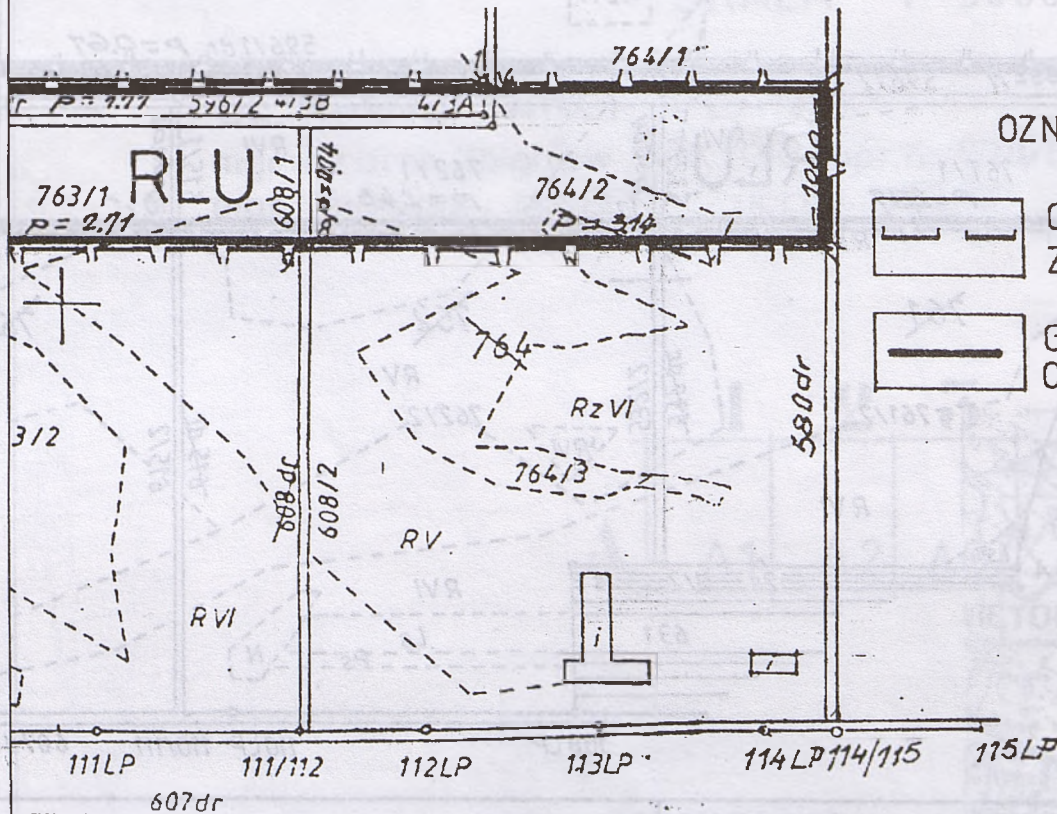
POLE A 2

Lp.	Właściciel Normatywna Nazwa	Powierzchnia			Powierzchnia		Razem	
		Nr.art.	Nr.rej.	Nr.cz. wd	Nr.cz.	Wielkość	Nr.cz.	Wielkość
1	Agencja Własności Rolnej Skarbu Państwa KW 54038	2	243	598	74	81	598/1	0 87
							598/2	3 71
							598/3	72 23
							781/1	2 87
							782/2	6 54
							9 41	
2	Urząd Miasta i Gminy Cmielów	2	243	781	9	41	782/1	2 43
							782/2	9 56
							11 98	
2	Urząd Miasta i Gminy Cmielów	2	243	782	11	98	783/1	2 71
							783/2	11 35
							14 08	
2	Urząd Miasta i Gminy Cmielów	2	243	783	14	08	784/1	2 03
							784/2	3 14
							784/3	10 24
							15 41	
2	Urząd Miasta i Gminy Cmielów	2	227	532 dr	0	15	532/1	0 04
							532/2	0 11
							587/1	0 70
							587/2	0 63
							1 33	
2	Urząd Miasta i Gminy Cmielów	2	227	608 dr	0	20	608/1	0 18
							608/2	0 18
							0 20	
2	Urząd Miasta i Gminy Cmielów	2	227	615 dr	0	20	615/1	0 04
							615/2	0 18
							0 20	
								127 35


Powierzchnia ogólna słownie: sta dwadzieścia siedem hektarów trzydzieści pięć arów.

Do przyjęcia przez Nadleśnictwo Ostrowiec Str.13.68 ha


mgr inż. Jarosław Żakowski
Uprawnienia MGPIB nr 15257
M. Kłosa
Biuro Urzędowe Lasu i Górnictwa
Oddział w Radomiu



OZNACZENIA :



GRANICA OPRACOWAN ZMIANY PLANU



GRANICA TERENU OBJĘTEGO ZMIANA

SKALA 1:5000

Wykonana przez
BULiGL o/Radom

dencji
isny

Sporządził: mgr inż. Jarosław Żakowski
Uprawnienia MGPIB
M. Kłosa
Geodeta
Biuro Urzędowe Lasu i Górnictwa
Oddział w Radomiu

POLE A3

Radom sierpień 1996

POZ. 99**Uchwała Nr XXX/184/98
Rady Miejskiej w Ćmielowie
z dnia 23.04.1998 r.****sprawie dokonania zmian w miejscowym planie ogólnym, uszczegółowionym,
zagospodarowania przestrzennego Miasta Ćmielów**

Na podstawie art. 18 ust. 2 pkt. 5 Ustawy z dnia 8 marca 1990 roku o samorządzie terytorialnym tekst jednolity (Dz. U. Nr 13 poz. 74 z 1995 r.) Art. 26 Ustawy z dnia 7 lipca 1994 roku o zagospodarowaniu przestrzennym (Dz. U. Nr 89 poz. 415) Rada Miejska

uchwała co następuje:

Rozdział I.

Przepisy wprowadzające.

§ 1**1. Zmiany opracował zespół w składzie:**

1. mgr inż. Arch. Zbigniew Doktor urbanista upr. Nr 938/89
2. mgr ekonomii Tadeusz Jarecki urbanista upr. Nr 1132/90

2. Zmiany wprowadzone niniejszą uchwałą dotyczą miejscowego planu ogólnego, uszczegółowionego, zagospodarowania przestrzennego Miasta Ćmielów, uchwalonego uchwałą Nr XXI/126/92 Gminy i Miasta w Ćmielowie z dnia 29 grudnia 1992 roku ogłoszonej w Dzienniku Urzędowym Województwa Tarnobrzskiego Nr 2/93 poz. 50, do którego wprowadzono zmianę Nr 1 uchwałą Rady Miejskiej w Ćmielowie Nr XVII/92/96 z dnia 28 marca 1996 roku, w sprawie dokonania zmian w miejscowym, uszczegółowionym planie ogólnym zagospodarowania przestrzennego Miasta Ćmielowa.

3. Granice obszaru objętego zmianami planu określa uchwała Nr XXIII/127/96 Rady Miejskiej w Ćmielowie z dnia 30 grudnia 1996 roku w sprawie przystąpienia do sporządzenia zmian w miejscowym, uszczegółowionym, planie ogólnym zagospodarowania przestrzennego Miasta Ćmielów oraz jej załącznik graficzny Nr 1.

4. Przedmiotem zmian planu jest wprowadzenie dodatkowych terenów mieszkalnictwa oraz wyznaczenie terenów pod lokalizację zbiornika wodnego. Zakres zmian zgodny z art. 10 ust. 1 Ustawy o zagospodarowaniu przestrzennym, odpowiednio do przedmiotu zmiany.

5. Uchwaleniu podlegają ustalenia zmieniające dotychczasowe, w zakresie przedmiotowym określonym w załącznikach graficznych Nr 1, Nr 2 i Nr 3 do uchwały Rady Miasta zawarte w opisie w rozdziale 3 niniejszej uchwały, zatytułowane „ustalenia realizacyjne szczegółowe”.

6. Integralną częścią uchwały są rysunki zmian planu, odnoszące się do ustaleń realizacyjnych szczegółowych (rozdział 3).

7. Opracowaniem dołączonym do niniejszej uchwały jest prognoza skutków wpływu ustaleń zmian planu na środowisko przyrodnicze. Opracowanie nie stanowi przedmiotu uchwalenia. Stanowi natomiast materiał pomocniczy ułatwiający interpretację i realizację planu.

8. Ustalenia zmian planu zachowują rygor art. 7 ust. 2 ustawy z dnia 3 lutego 1995 roku o ochronie gruntów rolnych i leśnych (Dz. U. Nr 16, poz. 78).

9. Tereny przeznaczone do realizacji celów publicznych to tereny oznaczone symbolem WZ, RZ, oraz liniami rozgraniczającymi.

10. Ustalenia zawarte w niniejszej uchwale stanowią podstawę do wydania decyzji o warunkach zabudowy i zagospodarowania terenu, dla obszarów objętych zmianami planu, w oparciu o zasady określone w ustaleniach realizacyjnych szczegółowych w rozdziale 3.

Rozdział 2.

Ustalenia ogólne.

Na terenach istniejącej i projektowanej zabudowy mieszkaniowej obowiązuje zakaz lokalizowania obiektów usługowych, rzemieślniczych mogących stwarzać uciążliwość dla środowiska, w tym

należy wykluczyć inwestycje zaliczane do szczególnie szkodliwych dla środowiska i zdrowia ludzi, a także mogących pogorszyć stan środowiska.

§ 2

1. Ustalenia realizacyjne, zmieniające poszczególne fragmenty terenu, zawarte w Rozdziale 3 niniejszej uchwały, obowiązują w zakresie określonym zapisem w zmianie planu i odnoszą się wyłącznie do określonej zmiany.

2. Zapis graficzny - Załączniki Nr 1, Nr 2, Nr 3, opisane symbolami przeznaczenia terenu i liniami rozgraniczającymi tereny stanowi integralną część ustaleń zmian planu.

3. Stawkę procentową służącą ustaleniu opłaty o której mowa w art. 36 ust. 3 ustawy o zagospodarowaniu przestrzennym ustala się indywidualnie dla poszczególnych terenów:

- dla terenów oznaczonych symbolem MN-MW, UH, UR stawka 5 %
- dla terenów oznaczonych symbolem MN-MW. stawka 10 %
- dla terenów oznaczonych symbolem WZ-RZ stawka „0”.%

Rozdział 3.

Ustalenia realizacyjne szczegółowe.

§ 3**1. Dla terenów WZ** - zbiornik retencyjny „Podgrodzie”

- Przeznaczenie dotychczasowe - RZ - 35.75 ha
- Przeznaczenie po zmianie: WZ - 14.00 ha RZ
- Przeznaczenie po zmianie: RZ - 21.75 ha (16.00 ha podlega czasowemu wyłączeniu z użytkowania na okres budowy zbiornika).

Ustala się:

- Funkcja podstawowa mała retencja
- Powierzchnia zalewu 14.00 ha. (postulowana)
- Tereny do wykupu około 30.00 ha. (postulowane)
- Zbiornik jako kopany o średniej głębokości 1.20 m, całkowicie spuszczalny, budowany poza obwałowaniem rzeki Kamiennej, na jego lewym brzegu. Ziemia z wykupu winna być wykorzystana do podniesienia terenu wokół zbiornika. W ramach zagospodarowania zbiornika należy przewidzieć stanowisko (plac manewrowy) poboru wody do celów gaśniczych przez pojazdy specjalistyczne.
- Z uwagi na unikalne wartości krajobrazowe należy maksymalnie zachować naturalny bieg rzeki Kamiennej. Zagospodarowanie terenu wokół zbiornika na inne cele niż rolnicze, może być dokonane dopiero po:
 - opracowaniu obwałowania rzeki Kamiennej, w tym wyznaczenia polderów zalewowych, oraz
 - uzyskania przez rzekę Kamienną II klasy czystości wody.

§ 4**2. Dla terenów mieszkalnictwa i usług:**

- | | |
|---|-----------|
| a - przeznaczenie dotychczasowe 1.128. PSB | 7.70 ha |
| - przeznaczenie po zmianie MN-MW, UH, UR.1 | 1.42 ha |
| - przeznaczenie po zmianie 1.128 PSB | 6.28 ha |
| b - przeznaczenie dotychczasowe 1.119.MN. | 1.74 ha |
| - przeznaczenie po zmianie MN-MW, UH, UR.2. | 0.31 ha |
| - przeznaczenie po zmianie MN-MW | 0.50 ha |
| - przeznaczenie po zmianie 1.119 MN | - 0.93 ha |

Ustala się:

- Przeznaczenie podstawowe mieszkalnictwo, budownictwo mieszkaniowe o intensywności zabudowy do 0.5/ha.
- przeznaczenie dopuszczalne: usługi podstawowe nieuciążliwe w parterach budynków mieszkalnych, lub jako obiekty wolnostojące, przy spełnieniu warunków szczególnych:
 - nieograniczenia na działkach sąsiednich lokalizacji budynków mieszkalnych,

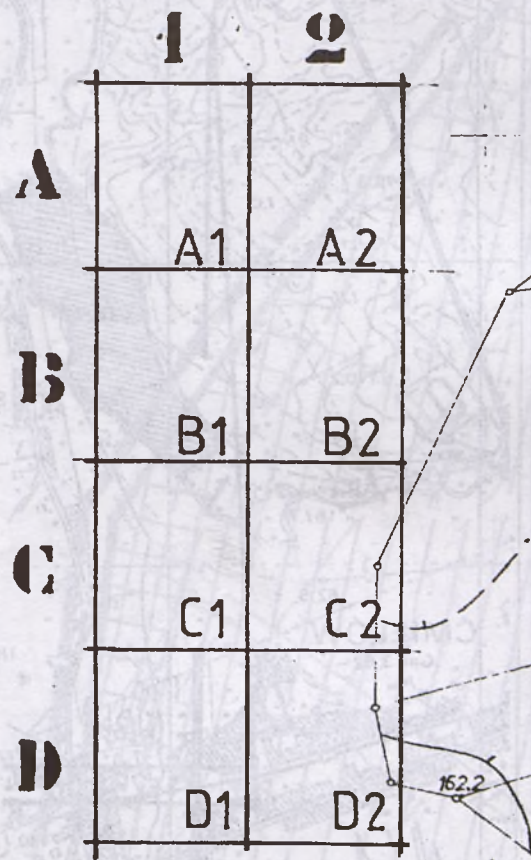
ZAŁĄCZNIK NR. 1**RYSUNEK**

ZMIANY NR 2 W MIEJSCOWYM PLANIE
OGÓLNYM USZCZEGÓLOWIONYM
ZAGOSPODAROWANIA PRZESTRZENNEGO
MIASTA ĆMIELÓW

PLANSZA PODSTAWOWA

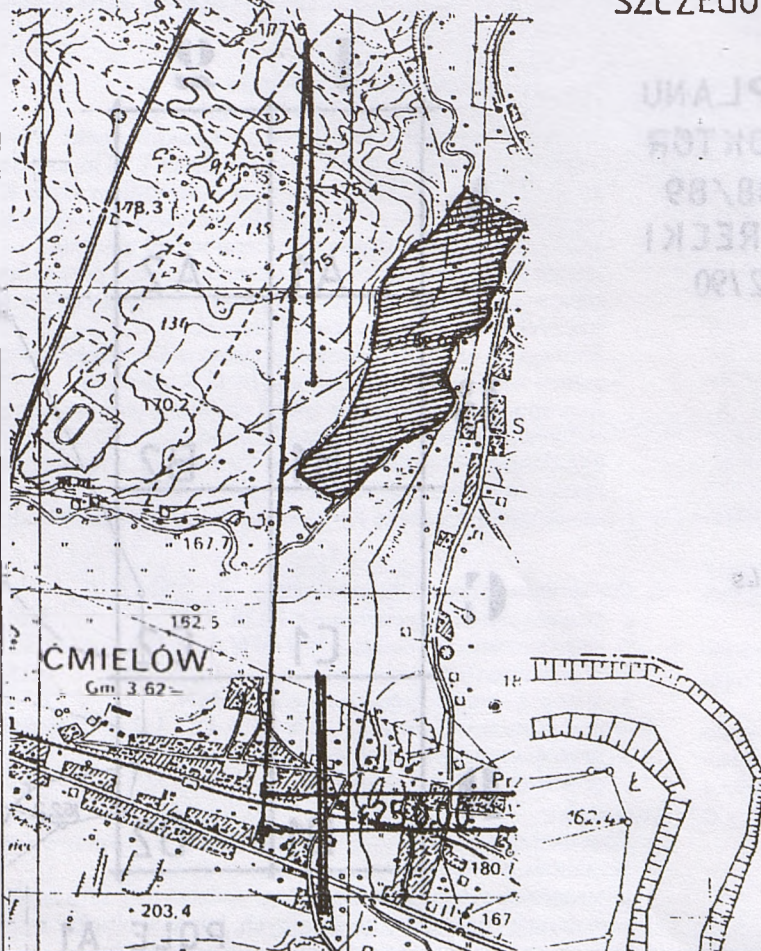
skala 1:2000

GŁ. PROJEKTANCI PLANU
mgr inż. arch. Z DOKTOR
upr. nr 938/89
mgr TADEUSZ JARECKI
upr. nr. 1132/90



POLE A1

ZAŁĄCZNIK NR. 1

DO UCHWAŁY NR. XXX/184/98
RADY MIEJSKIEJ W ĆMIELOWIE
Z DNIA 23.04.98r**ZMIANA NR 2**W MIEJSCOWYM PLANIE OGÓLNYM
USZCZEGÓLOWIONYM ZAGOSPODAROWANIA
RRZESTRZENNEGO MIASTA ĆMIELÓW
PLANSZA PODSTAWOWA
skala 1:2000USTALENIA — WZ, RZ
SZCZEGÓŁOWEwieś Podgródzie
gm. Ćmielów

POLF A2

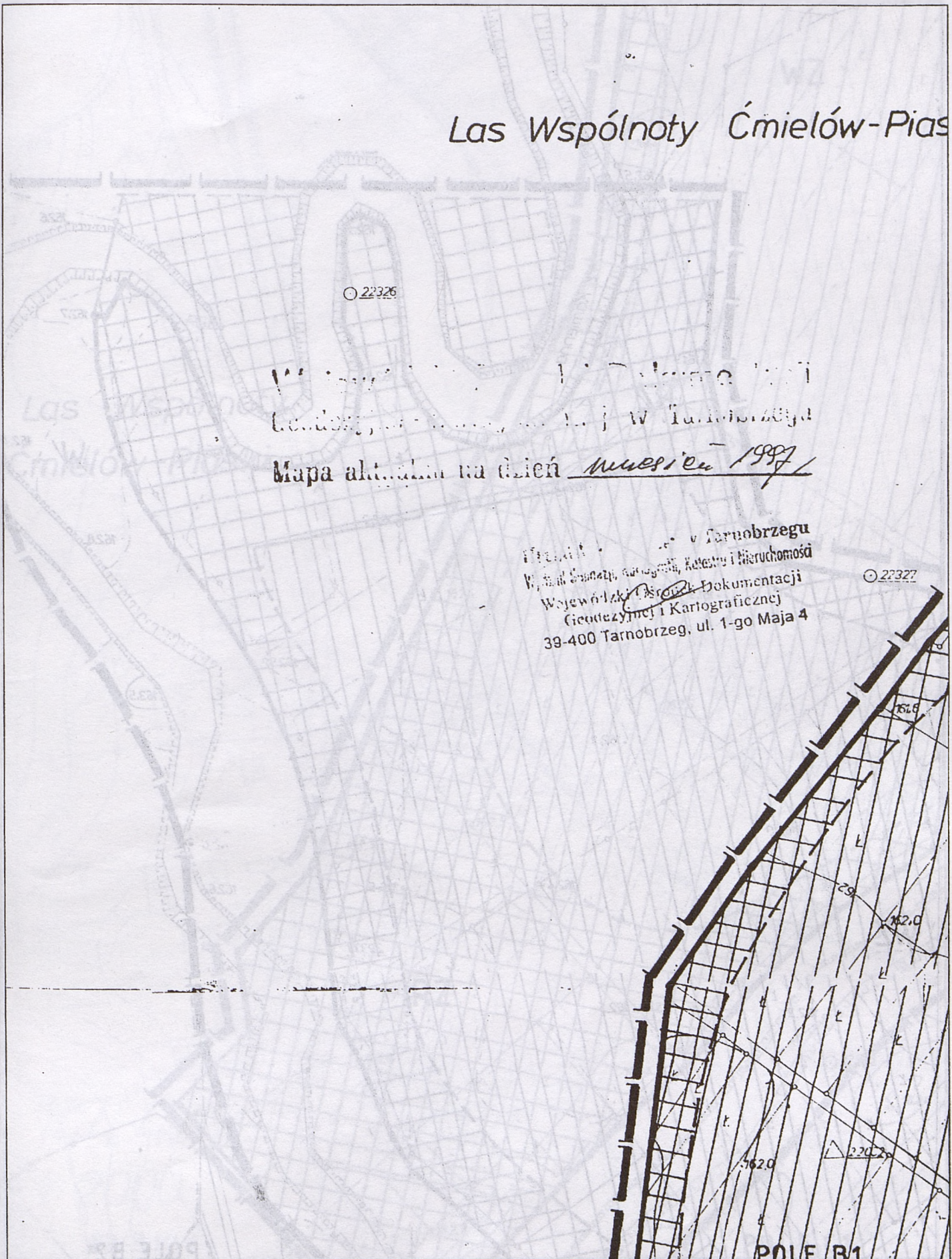
Las Wspólnoty Ćmielów-Pias

○ 22326

Mapa altymetryczna na dzień miesiéc 1997

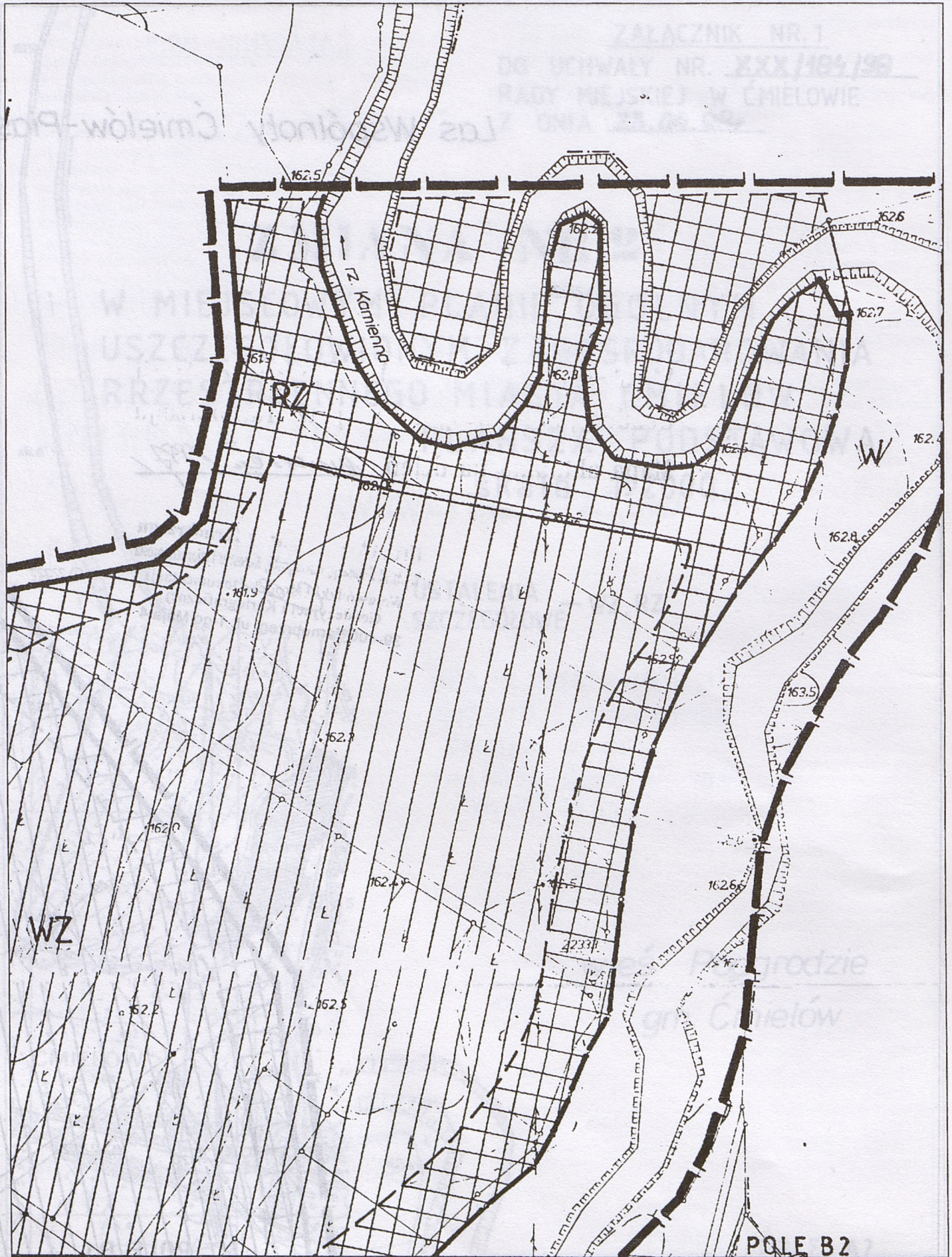
Urząd Województwa w Tarnobrzegu
Wydział Geodezji, Kartografii, Katastru i Nieruchomości
Geodezji i Kartograficznej
39-400 Tarnobrzeg, ul. 1-go Maja 4

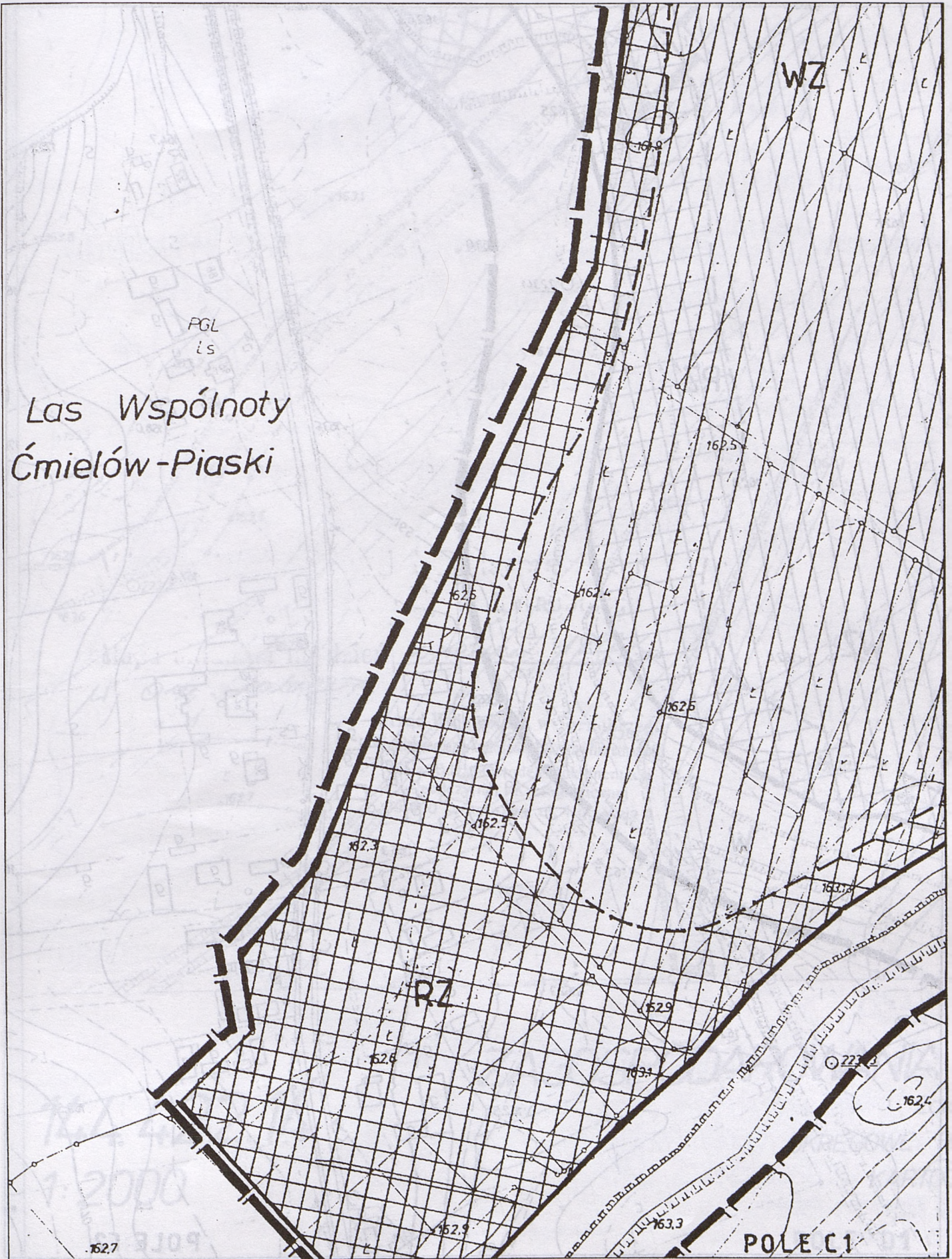
○ 27327

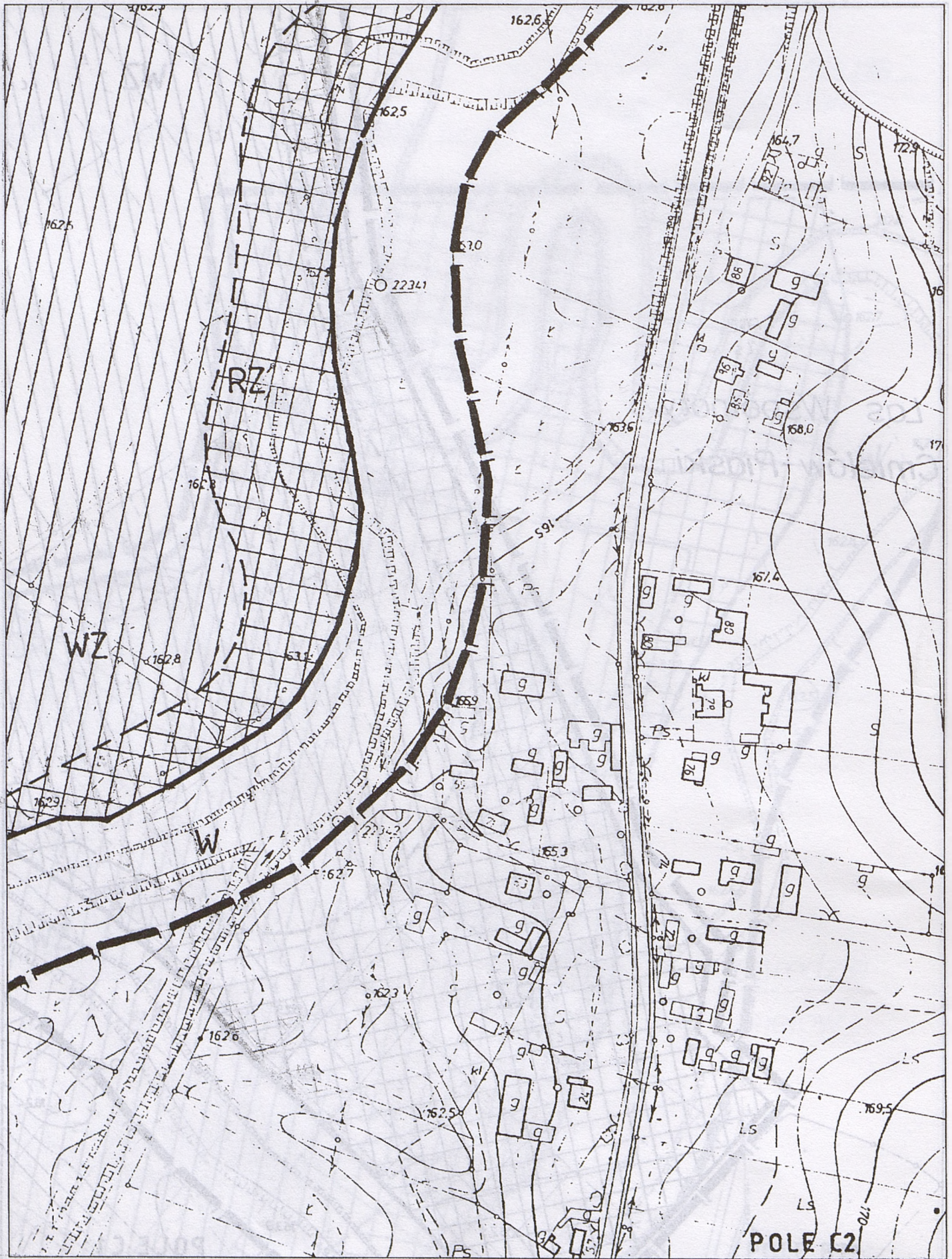


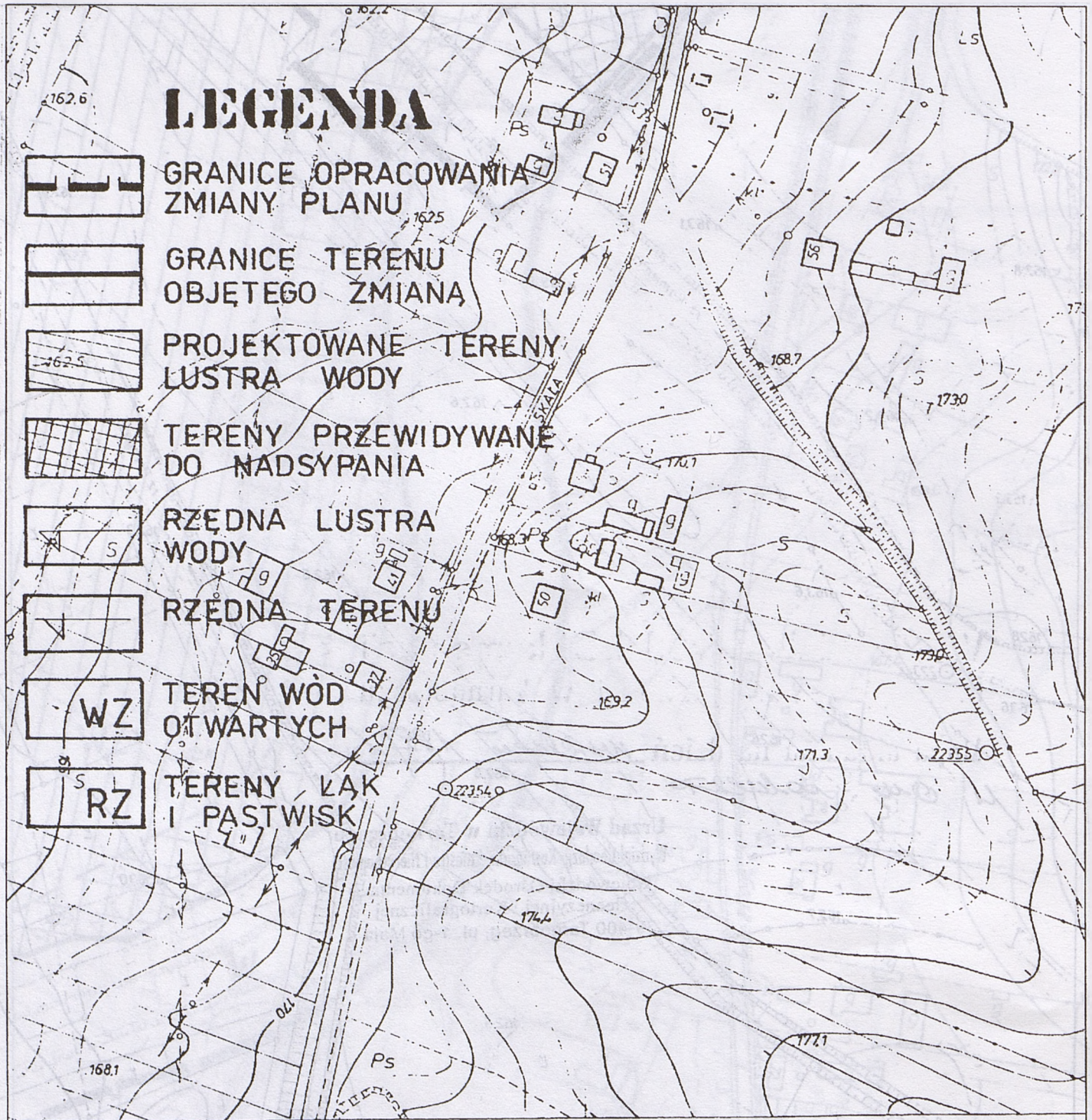
POLE B1

POLE B1





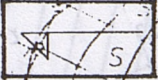
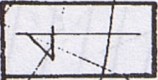
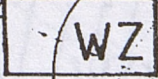
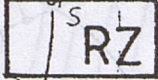








LEGENDA

-  GRANICE OPRACOWANIA ZMIANY PLANU
-  GRANICE TERENU OBJĘTEGO ZMIANĄ
-  PROJEKTOWANE TERENY LUSTRY WODY
-  TERENY PRZEWIDYWANE DO NADSYPIANIA
-  RZĘDNA LUSTRY WODY
-  RZĘDNA TERENU
-  TEREN WÓD OTWARTYCH
-  TERENY ŁĄK I PASTWISK

APR UŻYTKOWANIA TERENÓW

z r. 1984 przez
 PRZEDSIĘBIORSTWO GEODEZYJNO-
 TECHNICZNE W RZESZOWIE
 Kierownik Zakładu

Nakładki tematyczne	Nakładki dodatkowe
5	

POLE D2

ZAŁĄCZNIK 2

RYSUNEK

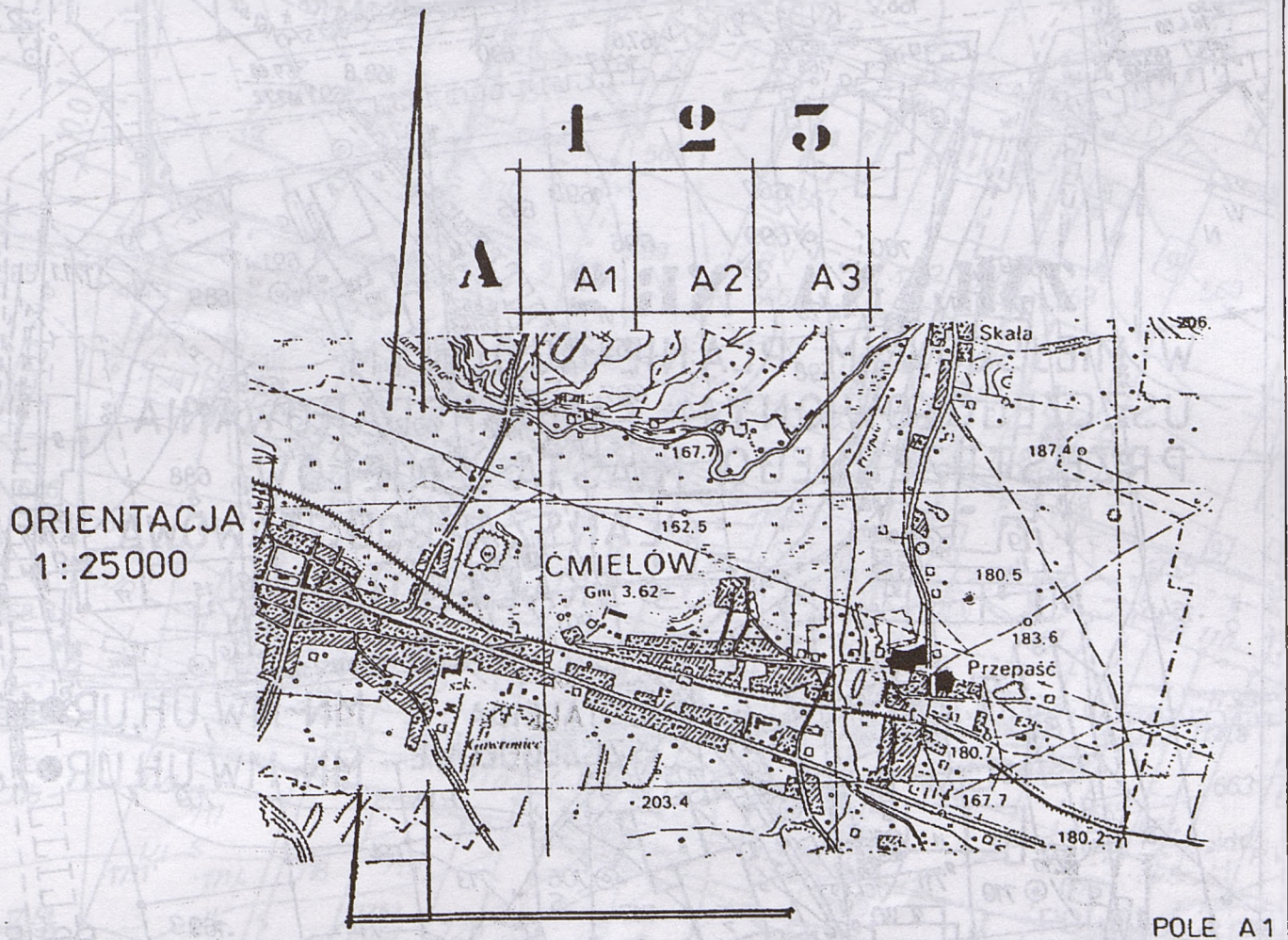
ZMIANY NR.2 W MIEJSCOWYM PLANIE
OGÓLNYM USZCZEGÓLOWIONYM ZAGOSPODAROWANIA
PRZESTRZENNEGO MIASTA ĆMIELÓW

PLANSZA PODSTAWOWA
SKALA 1:1000

GŁ. PROJEKTANCI PLANU:

mgr inż. arch. Zbigniew DOKTÓR upr. nr. 938/89

mgr. Tadeusz JARECKI upr. nr. 1132/90



ZAŁĄCZNIK NR 3

RYSUNEK

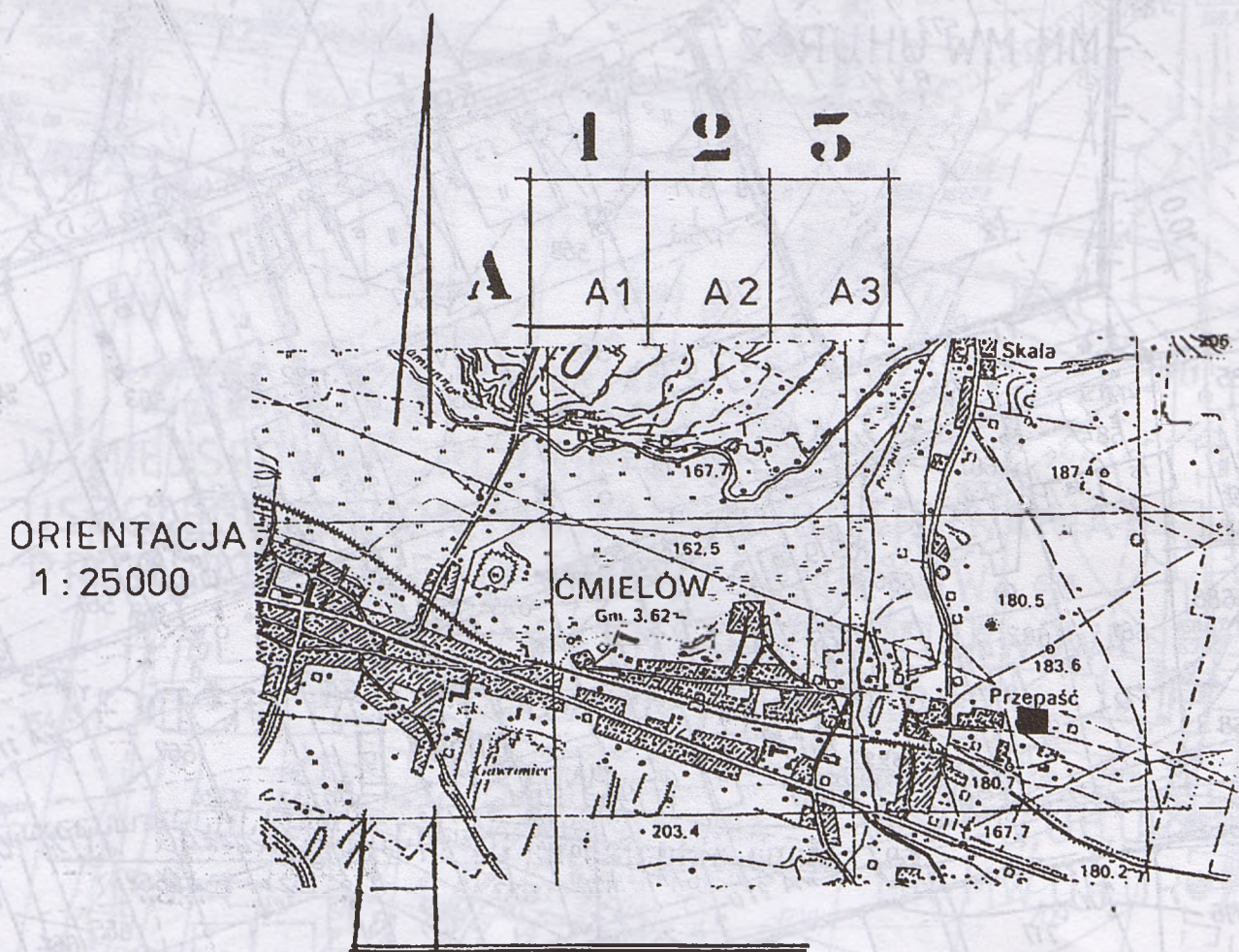
ZMIANY NR.2 W MIEJSCOWYM PLANIE OGÓLNYM USZCZEGÓŁOWIONYM ZAGOSPODAROWANIA PRZESTRZENNEGO MIASTA ĆMIELÓW

PLANSZA PODSTAWOWA
SKALA 1:1000

GŁ. PROJEKTANCI PLANU:

mgr inż. arch. Zbigniew DOKTÓR upr. nr. 938/89

mgr. Tadeusz JARECKI upr. nr. 1132/90



POLE A1

ZAŁĄCZNIK NR.3



144.422.193

ZMIANA NR 2

**W MIEJSCOWYM PLANIE OGOLNYM
USZCZEGOLNIWONYM ZAGOSPODAROWANIA
PRZESTRZENNEGO MIASTA CMIELOW**

PLANSZA PODSTAWOWA



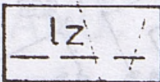
SKALA 1:1000

USTALENIA SZCZEGOLOWE: MN-MW

POLE A 2

ZAŁĄCZNIK NR 3
 DO UCHWAŁY NR **XXX/184/99**
 RADY MIEJSKIEJ — CMIELÓW
 DNIA **23.04.98r**

OZNACZENIA

-  GRANICA OPRACOWANIA ZMIANY PLANU
-  GRANICA TERENU OBJĘTEGO ZMIANĄ
-  NIEPRZEKRACZALNA LINIA ZABUDOWY



POLE A

POZ. 100**Uchwała Nr XXX/185/98
Rady Miejskiej w Ćmielowie
z dnia 23 kwietnia 1998 r.****w sprawie miejscowego planu zagospodarowania przestrzennego
terenu górniczego „Gliniany - Duranów”**

Na podstawie art. 18 ust. 2 pkt. 5 ustawy z dnia 8 marca 1990 r. o samorządzie terytorialnym - tekst jednolity (Dz. U. Nr 13 poz. 74 z 1996 rok, z późniejszymi zmianami : z 1996 r. Nr 58 poz. 261, Nr 106 poz. 496, Nr 132 poz. 622, oraz 1997 r. Nr 9 poz. 43, Nr 106 poz. 679, Nr 107 poz. 686, Nr 113 poz. 734, Nr 123 poz. 775), art. 26 ustawy z dnia 7 lipca 1994 roku o zagospodarowaniu przestrzennym (Dz. U. Nr 89 poz. 415 z 1994 r.- z późniejszymi zmianami: z 1996 r., Nr 106 poz. 496, z 1997 r. Nr 111 poz. 726, Nr 133 poz. 885) oraz art. 53 ust. 1 prawo geologiczne i górnicze (Dz. U. Nr 27, poz. 96) - Rada Miejska

postanawia co następuje:

§ 1

Uchwała się miejscowy plan zagospodarowania przestrzennego terenu górniczego „Gliniany - Duranów”, sporządzony przez mgr Władysława Gurdaka - uprawnienia urbanistyczne nr 1094/90.

W granicach administracyjnych gminy Ćmielów teren górniczy zajmuje 7,00 ha, z ogólnej powierzchni 1258 ha, przeznaczony ustaleniami miejscowego planu ogólnego zagospodarowania przestrzennego gminy Ćmielów uchwalonego Uchwałą Nr VIII/30/89 Rady Narodowej Miasta i Gminy w Ćmielowie z dnia 15.12. 1989 r. ogłoszoną w Dzienniku Urzędowym Województwa Tarnobrzskiego nr 2 z dnia 20.02.1990 r. poz. 16 z późniejszymi zmianami jako tereny leśne oznaczone symbolem RL.

Szczegółowe granice działania planu wyznaczone są na rysunku planu w skali 1: 5 000.

§ 2

Ustalenia planu stanowią treść niniejszej uchwały wraz z rysunkiem planu w skali 1: 5 000 określającym warunki zabudowy i zagospodarowania poszczególnych terenów.

§ 3

Za podstawowe cele regulacji zawartych w ustaleniach planu jest:

1. Racjonalne wykorzystanie zasobów surowcowych z zachowaniem wymogów ochrony środowiska przyrodniczego oraz ochrony interesów publicznych lokalnych i ponadlokalnych.
2. Umożliwienie działalności różnorodnych podmiotów przy jednoczesnej minimalizacji wzajemnych konfliktów i optymalizacji korzyści wynikających ze wspólnych działań gospodarczych.

§ 4

Ustala się, że plan stanowi podstawę działań związanych z przekształceniami istniejącego zainwestowania i użytkowania terenów. Plan określa warunki zabudowy i zagospodarowania terenów, których granicę przedstawiono na rysunku planu - załącznik nr 1.

§ 5

Na rysunku planu oznaczone są:

- 1) Linie rozgraniczające tereny o różnym przeznaczeniu bądź różnych zasadach zagospodarowania.
- 2) Orientacyjny sposób lokalizacji zabudowy.
- 3) Główne przebiegi ciągów infrastruktury technicznej.

§ 6

Na terenach eksploatacji surowców mineralnych o których mowa w 7 obowiązują następujące wymogi z zakresu ochrony środowiska:

1. W celu zachowania warunków równowagi ekologicznej należy:
 - 1.1. Prowadzić eksploatację surowca powyżej zwierciadła wody to jest do rzędnej 160 m npm co nie spowoduje zmiany struktur wodnych na danym terenie.
 - 1.2. Gromadzące się wody na poziomach eksploatacyjnych należy odprowadzić do rzepia, a następnie do zakładowej oczyszczalni ścieków.
 - 1.3. Po zakończeniu formowania składowiska nadkładu na

danym zwałowisku będzie ono zrehabilitowane w kierunku leśnym.

- 1.4. Przy eksploatacji górniczej należy stosować metody strażnicze ograniczające wielkość drgań sejsmicznych.
- 1.5. Zdejmowanie nadkładu winno mieć charakter selektywny gleba (humus) winna być na osobnym zwałowisku.
- 1.6. Odwodnienie zwałowisk należy prowadzić poprzez system rowów opaskowych.
- 1.7. Rekultywacja wyrobiska winna następować sukcesywnie po zakończeniu eksploatacji. Rodzaj rekultywacji nie może utrudniać dalszej eksploatacji górniczej.
- 1.8. Znaleźiska archeologiczne ujawnione w trakcie działalności górniczej winny być natychmiast zgłoszone służbom konserwatorskim.

§ 7

Obowiązują następujące zasady gospodarowania w strefie bezpieczeństwa od składu materiałów wybuchowych.

Wyznaczone są trzy strefy bezpieczeństwa od składu materiałów wybuchowych zgodnie z rozporządzeniem Ministra Przemysłu i Handlu z dnia 19.10.1994 r. w sprawie środków strzałowych i sprzętu strzałowego w zakładach górniczych (Dz. U. Nr 135 z dnia 23.12.1994 r.):

- a) strefa 1 000 m - w tej strefie nie można budować niżej wymienionych obiektów budowlanych:
 - magazynów łatwopalnych materiałów o pojemności powyżej 2000 litrów paliwa;
 - stacji radiowych, telewizyjnych i radarowych.
- b) strefa 750 m - w tej strefie nie można budować następujących obiektów:
 - osiedla mieszkaniowe,
 - drogi publiczne i kolejowe,
 - mosty,
 - obiektów zakładów (fabryk),
 - zbiorników i linii wysokiego napięcia
- c) strefa 400 m - w tej strefie nie można budować :
 - oddzielnych budynków mieszkalnych;
 - dróg o mniejszym ruchu oraz dróg kolejowych o ruchu wyłącznie towarowym;
 - składowisk łatwo zapalnych materiałów o pojemności powyżej 1 000 litrów;
 - urządzeń specjalnych, odpornych na działanie fali detonacyjnej (np. żelazne i żelbetonowe mosty, stalowe i żelbetonowe wieże, elewatory itp.);
 - linie wysokiego napięcia z wyłączeniem zasilania obiektów zakładu górniczego.

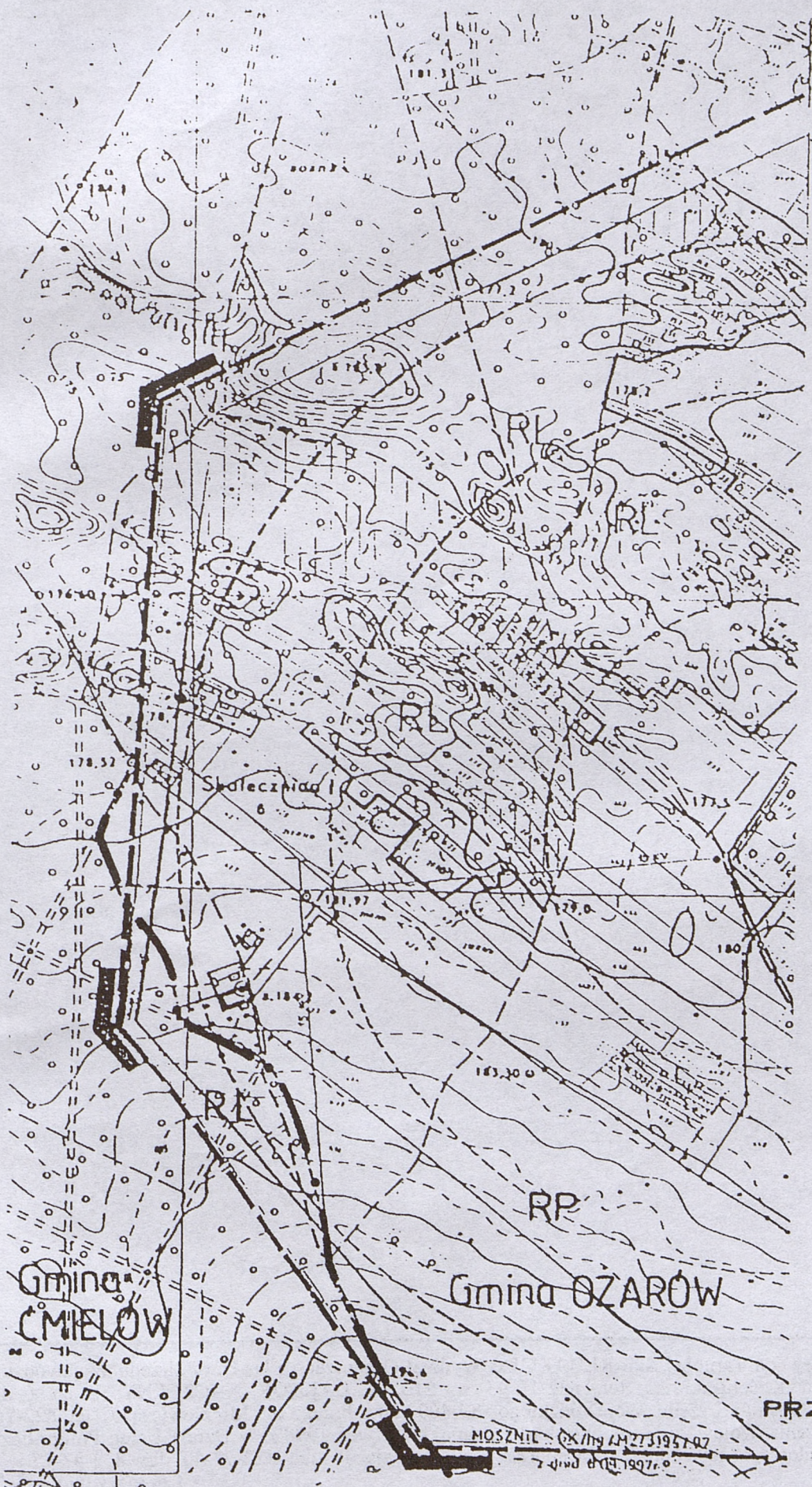
§ 8

Przyjmuje się następujące ustalenia dla terenów oznaczonych symbolem

„RL” - obszar leśny

1. Wyznacza się obszar leśny z podstawowym przeznaczeniem gruntów pod lasy w rozumieniu ustawy o lasach.
 - 1.1. Wskazuje się kontynuację dotychczasowego sposobu użytkowania terenu.
 - 1.2. Zaleca się wprowadzenie zadrzewień i zalesień na terenach wyłączonych z produkcji rolnej.
2. Dopuszcza się nadto lokalizację:
 - 2.1. Urządzeń infrastruktury technicznej - w przypadku braku przestrzennych możliwości ich innego trasowania lub innej lokalizacji po uprzednim spełnieniu warunków określonych w przepisach szczegółowych.
 - 2.2. Urządzeń sportu, wypoczynku i turystyki.
 - 2.3. Budynków służących bezpośrednio gospodarce leśnej.
3. Obiekty lub urządzenia, o których mowa w punkcie 2 można

1



PRZEWODNICZĄCY

Rad. Gminy

mgr Marianna Gierczak

MOSZCISKA (K/119) 442731957-07
7-2100 8-13-1997r.



WYDAWCA: Wojewoda Tarnobrzesci. REDAKCJA: Wydział Organizacji i Nadzoru Urzędu Wojewódzkiego, 39-400 Tarnobrzeg, ul. Kościuszki 32, tel. 822-15-95 w. 216. REDAKTOR NACZELNY: Urszula Bidas. KOLPORTAŻ: Zakład Obsługi Urzędu Wojewódzkiego, 39-400 Tarnobrzeg, ul. Mickiewicza 7, tel. 822-25-23. DRUKOWANO z polecenia Wojewody Tarnobrzeckiego z dnia 1 czerwca 1998 r. w Dziale Usług Poligraficznych Wydawnictwa Samorządowego sp. z o.o. w Tarnobrzegu, ul. 1 Maja 4a, tel. 822-52-40, fax 822-87-77.

Cena wydruku: 9,74 zł