



# DZIENNIK URZĘDOWY

WOJEWÓDZTWA PŁOCKIEGO

ISSN 0239-8478

Poz. 69 - 78

Płock, dnia 28 lipca 1997r.

Nr 8

## UCHWAŁY

69. Uchwała Nr 149/XXII/97 Rady Gminy w Słupnie z dnia 17 kwietnia 1997r. w sprawie miejscowego planu zagospodarowania przestrzennego terenu zabudowy.
70. Uchwała Nr 150/XXII/97 Rady Gminy w Słupnie z dnia 17 kwietnia 1997r. w sprawie miejscowego planu zagospodarowania przestrzennego terenów zabudowy wielofunkcyjnej we wsi Gulczewo Kolonia.
71. Uchwała Nr 165/XXIV/97 Rady Gminy w Gozdowie z dnia 14 maja 1997r. w sprawie zatwierdzenia zmiany w "Ogólnym planie zagospodarowania przestrzennego gminy Gozdowo".
72. Uchwała Nr 162/XXV/97 Rady Miasta i Gminy w Gąbinie z dnia 23 czerwca 1997r. w sprawie zmiany miejscowego planu ogólnego zagospodarowania przestrzennego gminy Gąbin.
73. Uchwała Nr 70/XXII/96 Rady Gminy w Kiernozi z dnia 15 czerwca 1996r. w sprawie ustalenia obwodu szkoły podstawowej w Kiernozi.

## OBWIESZCZENIE

74. Obwieszczenie Wojewódzkiego Komisarza Wyborczego w Płocku z dnia 9 czerwca 1997r. w sprawie podania do publicznej wiadomości wyników głosowania i wyników wyborów uzupełniających do Rady Gminy w Krośniewicach w okręgu wyborczym 16.

## ANEKS DO POROZUMIENIA

75. Aneks z dnia 20.05.1997r. do Porozumienia zawartego w dniu 17 grudnia 1992r. pomiędzy Panem Tomaszem Kępczyńskim - Kierownikiem Urzędu Rejonowego w Płocku a Panem Stanisławem Wojnowskim - Nadleśniczym Nadleśnictwa Gostynin dotyczącego powierzenia prowadzenia niektórych spraw z zakresu nadzoru nad gospodarką leśną wynikających z ustawy z dnia 28 września 1991r. o lasach.
76. Aneks z dnia 20.05.1997r. do Porozumienia zawartego w dniu 7 grudnia 1992r. pomiędzy Panem Tomaszem Kępczyńskim - Kierownikiem Urzędu Rejonowego w Płocku a Panem Michałem Szpakowiczem - Nadleśniczym Nadleśnictwa Płock dotyczącego powierzenia prowadzenia niektórych spraw z zakresu nadzoru nad gospodarką leśną wynikających z ustawy z dnia 28 września 1991r. o lasach, zmienionego Aneksem z dnia 13 lutego 1996r.

77. Aneks z dnia 27.05.1997r. do Porozumienia zawartego w dniu 10 grudnia 1992r. pomiędzy Panem Tomaszem Kępczyńskim - Kierownikiem Urzędu Rejonowego w Płocku a Panem Andrzejem Rosińskim - Nadleśniczym Nadleśnictwa Łąck dotyczącego powierzenia prowadzenia niektórych spraw z zakresu nadzoru nad gospodarką leśną wynikających z ustawy z dnia 28 września 1991r. o lasach.

78. Aneks zawarty w dniu 12.06.1997r. do Porozumienia z dnia 8 grudnia 1992r. zawartego pomiędzy Panem Pawłem Mariuszem Amborem - Kierownikiem Urzędu Rejonowego w Sierpcu, zwanym dalej "Kierownikiem" a Panem Michałem Szpakowiczem - Nadleśniczym Nadleśnictwa Płock, zwanym dalej "Nadleśniczym", dotyczącego powierzenia niektórych spraw z zakresu nadzoru nad gospodarką leśną wynikających z ustawy z dnia 28 września 1991r. o lasach.

**Poz. 69**

**UCHWAŁA NR 149/XXII/97  
RADY GMINY W SŁUPNIE  
z dnia 17 kwietnia 1997r.**

**w sprawie miejscowego planu  
zagospodarowania przestrzennego terenu  
zabudowy.**

Na podstawie art. 26 ustawy z dnia 7 lipca 1994r. o zagospodarowaniu przestrzennym (Dz. U. Nr 89, poz. 415) oraz art. 18 ust. 2 pkt 5 i art. 40 ust. 1 ustawy z dnia 8 marca 1990r. o samorządzie terytorialnym (jednolity tekst Dz. U. Nr 13 z 1996r., poz. 74 z późniejszymi zmianami)

**uchwała się**

miejscowy plan zagospodarowania przestrzennego terenu zabudowy mieszkaniowej obszaru działki Nr 299 we wsi Cekanowo zwany dalej "planem".

**§ 1**

1. "Plan" zawiera ustalenia w zakresie warunków podziału nieruchomości, zabudowy i zagospodarowania terenu oraz zasad i warunków technicznego uzbrojenia terenu zabudowy mieszkaniowej we wsi Cekanowo, który w miejscowym planie ogólnym zagospodarowania przestrzennego gminy Słupno uchwalonym Uchwałą Nr 36/VI/94 Rady Gminy w dniu 29.12.1994r. (Dz. Urz. Woj. Pł. Nr 9/94) znajduje się w strefie terenów rozwojowych o dominującej funkcji mieszkaniowej oznaczonej symbolem C1MN.

2. Integralną częścią planu są Załączniki graficzne Nr 1 i Nr 2 stanowiące rysunek planu.

**ROZDZIAŁ I - PRZEPISY OGÓLNE**

**§ 2**

Granice obszaru objętego planem działki nr 299 we wsi Cekanowo zostały oznaczone na Załącznikach Nr 1 i Nr 2 do niniejszej Uchwały.

**§ 3**

Celem regulacji zawartych w ustaleniach planu jest:

1. ustalenie podstaw prawnych dla przeznaczenia gruntów rolnych do zabudowy,
2. kształtowanie ładu przestrzennego
3. ochrona lokalnych i ponadlokalnych interesów publicznych w zakresie ochrony naturalnych walorów środowiska i krajobrazu.

**§ 4**

1. Przedmiotem ustaleń planu są:
  1. teren zabudowy mieszkaniowej oznaczony na rysunku planu w skali 1 : 1000 (zał. Nr 1) symbolem MN,
  2. linie rozgraniczające projektowanych działek budowlanych oraz linie rozgraniczające ulic obsługujących zespół zabudowy,
  3. linie zabudowy oraz warunki i zasady zagospodarowania działek,
  4. zasady i warunki techniczne uzbrojenia,
  5. warunki wynikające z ochrony środowiska przyrodniczego.

2. Na obszarach, o których mowa w ust. 1 pkt 1 ustala się przeznaczenie podstawowe.

§ 5

Ilekroć w dalszych przepisach niniejszej Uchwały jest mowa o:

1. **planie** - należy przez to rozumieć ustalenia planu, o których mowa w § 1 Uchwały, o ile z treści przepisu nie wynika inaczej,
2. **przepisach szczególnych i odrębnych** - należy przez to rozumieć przepisy ustaw wraz z aktami wykonawczymi oraz ograniczenia w dysponowaniu terenami wynikające z prawomocnych decyzji administracyjnych,
3. **rysunku planu** - należy przez to rozumieć rysunek planu na mapie w skali 1 : 1000 (Załącznik nr 1 i nr 2 do niniejszej uchwały),
4. **przeznaczeniu podstawowym** - należy przez to rozumieć takie przeznaczenie, które powinno przeważać na danym terenie,
5. **przeznaczeniu dopuszczalnym** - należy przez to rozumieć przeznaczenie inne niż podstawowe,
6. **terenie** - należy przez to rozumieć teren o określonym rodzaju przeznaczenia podstawowego wyznaczony na rysunku planu liniami rozgraniczającymi.

**ROZDZIAŁ II - PRZEPISY SZCZEGÓŁOWE**

§ 6

1. Na terenie objętym planem ustala się:
  - 1/ jako przeznaczenie podstawowe - zabudowę mieszkaniową jednorodzinną.
2. W zakresie przeznaczenia podstawowego przewiduje się realizację:
  - 1/ zabudowy mieszkaniowej jednorodzinnej - budynki wolnostojące,
  - 2/ zabudowy pomocniczej - budynki gospodarczo - garażowe.

§ 7

Ustala się następujące warunki zabudowy i zagospodarowania terenu:

1. linie rozgraniczające - ustala się jako:

1/ ustalone wg wskazanych na rysunku planu; linie mogą podlegać uściśleniu stosownie do wartości kartometrycznej mapy tj.  $\pm 1.0$  m.

2/ orientacyjne - podlegające uściśleniu w planie zagospodarowania terenu inwestycji  $\pm 4.0$ m.

2. linie zabudowy - ustala się jako nieprzekraczalne w odległości do krawędzi projektowanych jezdni i linii 15 kV.
3. warunki architektoniczne zabudowy:
  - 1/ budynki wolnostojące
  - 2/ wysokość zabudowy mieszkaniowej do 2 1/2 kondygnacji naziemnej
  - 3/ dostosowanie bryły budynku do architektury regionalnej, lokalnych tradycji oraz krajobrazu
  - 4/ wysokość wolnostojących budynków gospodarczych - 1 kondygnacja
  - 5/ pokrycie dachów wykonać jako niepalne, w jednolitym kolorze
  - 6/ ogrodzenie terenu działek od strony ulic dojazdowych i lokalnych ustala się w jednolitym charakterze o wys. max. 1.50 m.

§ 8

Obsługę komunikacyjną zabudowy ustala się na następujących warunkach:

1. zespół działek budowlanych powiązać z drogą gminną K L1/2 o szerokości w liniach rozgraniczających - 15.0 m.
2. ustala się linie rozgraniczające ulicy dojazdowej D (1x2) w szerokości 12.0 m.
3. na terenach w obrębie linii rozgraniczających, o których mowa w ust. 1 i 2 zakazuje się realizacji obiektów budowlanych, dopuszcza się realizację sieci uzbrojenia terenu pod warunkiem nienaruszenia wymagań określonych w przepisach odrębnych dot. dróg publicznych.

§ 9

W celu umożliwienia właściwej eksploatacji oraz warunków ochrony środowiska ustala się:

1. zaopatrzenie w wodę dla celów bytowo - gospodarczych i przeciwpożarowych w systemie wodociągu wiejskiego opartego na ujęciu we wsi Słupno.

W celu doprowadzenia wody do projektowanej zabudowy należy przeprowadzić przewód rozbiórczy PCW o 110 uzbrojony w zasuwę i hydranty p.poż.

2. odprowadzenie ścieków bytowo - gospodarczych systemem kanalizacji - rury kamionkowe, kielichowe o 20. Programowany kanał sanitarny podłączony zostanie do projektowanego kanału w ul. Sosnowej. Na działkach o powierzchni ok. 1000 m mogą być realizowane indywidualne systemy oczyszczania ścieków z indywidualnych źródeł ciepła, wyłącznie z wykorzystaniem technologii i paliwa ekologicznego,
3. zaopatrzenie w gaz przewodowy po zrealizowaniu gazociągu średniego ciśnienia,
4. usuwanie odpadów - poprzez indywidualny sposób gromadzenia odpadów w pojemnikach z zaleceniem wstępnej segregacji odpadów - wywóz na wysypisko w Kobiernikach.

#### § 10

W zakresie ochrony środowiska ustala się:

1. zachowanie istniejących skupisk zieleni wysokiej
2. minimalne zagospodarowanie działki zielenią - 60%.

### **ROZDZIAŁ III - PRZEPISY KOŃCOWE**

#### § 11

Zgodnie z art. 10 ust. 3; art. 36 ustawy o zagospodarowaniu przestrzennym ustala się jednorazową opłatę od wzrostu wartości nieruchomości w wysokości 30 %.

#### § 12

Wykonanie uchwały powierza się Zarządowi Gminy Słupno.

#### § 13

Uchwała wchodzi w życie po upływie 14 dni o daty ogłoszenia w Dzienniku Urzędowym Województwa Płockiego.

PRZEWODNICZĄCY RADY GMINY  
**Andrzej Chrzanowski**

# MIEJSCOWY PLAN ZAGOSPODAROWANIA PRZESTRZENNEGO TERENU ZABUDOWY MIESZKANIOWEJ - DZIAŁKA NR 299 - CEKANOWO GM. SŁUPNO

GEODETA UPRAWNIONY  
Bogdana Rzepiecha  
ul. M. Piłsudskiego 10A/14  
Lubuskie 19-100

obszar CEKANOWO  
gmina Słupno  
województwo łódzkie

Mapa do celów projektowych  
w skali 1:1000

wykonana na podstawie fragmentów arkuszy 282 114 121 i 282 114 073  
mapy zasadniczej w skali 1:1000 zamieszczonej na podstawie 1996 roku  
brzez powiatu sierpeckiego Bogdana Rzepiecha

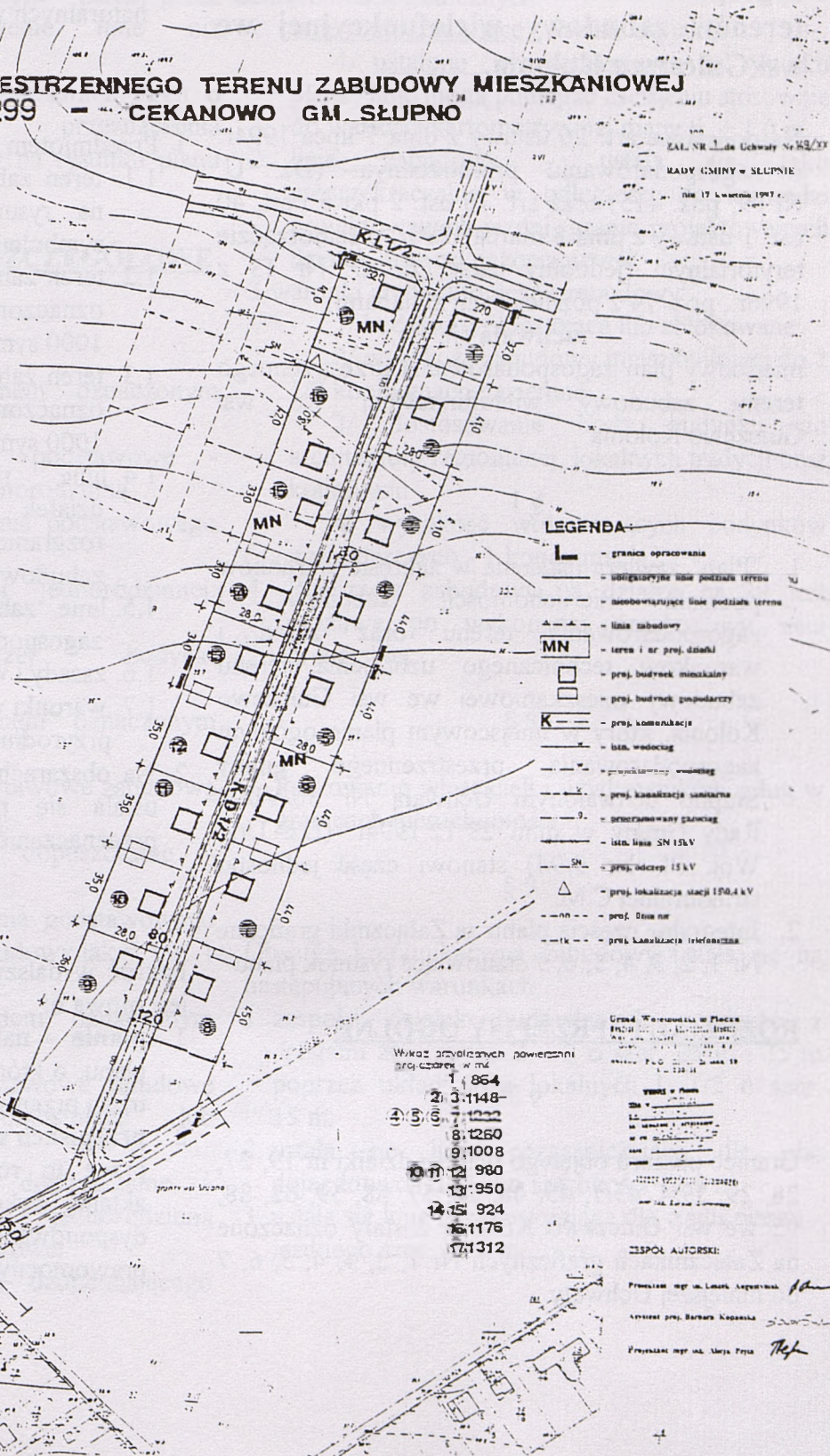
- działka nr 299 Rządowski Ryżant - macz. 8/22  
Rządowski Ryżant i Żółta - macz. 24/22  
zam. Cezarek pn. Sułno
- działka nr 297 Kowalski Maczynów i Płot - macz.  
zam. Łotny pn. Kłopoty nad wodami
- działka nr 298 Rządowski Tęczyca i Teresa-Kryżynka - macz.  
zam. Cezarek pn. Sułno
- działka nr 300 Lewandowski Wiesław i Kryżynka - macz.  
zam. Cezarek pn. Sułno
- działka nr 293 Urząd Gminy w Słupnie



Skala orientacyjna w skali 1:25 000

Plan z dnia 21.01.1996 r.

GEODETA UPRAWNIONY  
Bogdana Rzepiecha



### LEGENDA

- granica opracowania
- użytkowe linie podziału terenu
- nieobowiązkowe linie podziału terenu
- linie zabudowy
- teren i nr proj. działki
- proj. budynki mieszkalny
- proj. budynki gospodarcze
- proj. komunikacji
- istn. wodociąg
- projektowany wodociąg
- proj. kanalizacja sanitarna
- generowany gęstość
- istn. linia SN 15kV
- proj. odciępek 15 kV
- proj. lokalizacja stacji 150,4 kV
- proj. Droga nr
- proj. kanalizacja telefoniczna

Wykaz przewidywanych powierzchni projektowych w m<sup>2</sup>

1	864
2	3.1148
3	1.1222
4	8.1260
5	9.1008
6	12.980
7	13.950
8	15.924
9	16.1176
10	17.1312

Grupa Wzrostłości w Planie  
Przebieg linii energetycznych  
Plan z dnia 21.01.1996 r.

Wzrost w Planie  
Plan z dnia 21.01.1996 r.

ZESPÓŁ AUTORSKI:  
Projektant mgr inż. Leszek Augustyniak  
Architekt proj. Barbara Knapaska  
Projektant mgr inż. Maja Fija

Poz. 70

§ 3

**UCHWAŁA NR 150/XXII/97  
RADY GMINY W SŁUPNIE  
z dnia 17 kwietnia 1997r.**

**w sprawie miejscowego planu zagospodarowania przestrzennego terenów zabudowy wielofunkcyjnej we wsi Gulczewo Kolonia.**

Na podstawie art. 26 ustawy z dnia 7 lipca 1994r. o zagospodarowaniu przestrzennym (Dz. U. Nr 89, poz. 415) oraz art. 18 ust. 2 pkt 5 i art. 40 ust. 1 ustawy z dnia 8 marca 1990r. o samorządzie terytorialnym (jednolity tekst Dz. U. Nr 13 z 1996r., poz. 74 z późniejszymi zmianami)

**uchwała się**

miejscowy plan zagospodarowania przestrzennego terenu zabudowy wielofunkcyjnej we wsi Gulczewo Kolonia.

§ 1

1. "Plan" zawiera ustalenia w zakresie warunków podziału nieruchomości, zabudowy i zagospodarowania terenu oraz zasad i warunków technicznego uzbrojenia terenu zabudowy mieszkaniowej we wsi Gulczewo Kolonia, który w miejscowym planie ogólnym zagospodarowania przestrzennego gminy Słupno uchwalonym Uchwałą Nr 36/VI/94 Rady Gminy w dniu 29.12.1994r. (Dz. Urz. Woj. Pł. Nr 9/94) stanowi część jednostki strukturalnej C.M.
2. Integralną częścią planu są Załączniki graficzne Nr 1, 2, 3, 4, 5, 6, 7 stanowiące rysunek planu.

**ROZDZIAŁ I - PRZEPISY OGÓLNE**

§ 2

Granice obszaru objętego planem działki nr 19, 27, 28, 29, 39/4, 43/1, 45, 48, 56, 57, 58, 59, 62, 88, 92 we wsi Gulczewo Kolonia zostały oznaczone na Załącznikach graficznych Nr 1, 2, 3, 4, 5, 6, 7 do niniejszej Uchwały.

Celem regulacji zawartych w ustaleniach planu jest:

1. ustalenie podstaw prawnych dla przeznaczenia gruntów rolnych do zabudowy,
2. kształtowanie ładu przestrzennego
3. ochrona lokalnych i ponadlokalnych interesów publicznych oraz w zakresie ochrony naturalnych walorów środowiska i krajobrazu.

§ 4

1. Przedmiotem ustaleń planu są:
  - 1.1. teren zabudowy mieszkaniowej oznaczony na rysunku planu w skali 1 : 1000 symbolem MN,
  - 1.2. teren zabudowy mieszkaniowo - usługowej oznaczony na rysunku planu w skali 1 : 1000 symbolem M/U,
  - 1.3. teren zabudowy usługowo - mieszkaniowej oznaczony na rysunku planu w skali 1 : 1000 symbolem U/M
  - 1.4. linie rozgraniczające projektowanych działek budowlanych oraz linie rozgraniczające ulic obsługujących zespół zabudowy,
  - 1.5. linie zabudowy oraz warunki i zasady zagospodarowania działek,
  - 1.6. zasady i warunki techniczne uzbrojenia,
  - 1.7. warunki wynikające z ochrony środowiska przyrodniczego.
2. Na obszarach, o których mowa w ust. 1 pkt 1 ustala się przeznaczenie podstawowe oraz przeznaczenie dopuszczalne.

§ 5

Ilekcóż w dalszych przepisach niniejszej Uchwały jest mowa o:

1. **planie** - należy przez to rozumieć ustalenia planu, o których mowa w § 1 Uchwały, o ile z treści przepisu nie wynika inaczej,
2. **przepisach szczególnych i odrębnych** - należy przez to rozumieć przepisy ustaw wraz z aktami wykonawczymi oraz ograniczenia w dysponowaniu terenami wynikające z prawomocnych decyzji administracyjnych,

3. **rysunku planu** - należy przez to rozumieć rysunek planu na mapie w skali 1 : 1000 (Zał. nr 1, 2, 3, 4, 5, 6, 7 do niniejszej uchwały),
4. **przeznaczeniu podstawowym** - należy przez to rozumieć takie przeznaczenie, które powinno przeważać na danym terenie i ma charakter nadrzędny w stosunku do przeznaczenia dopuszczalnego,
5. **przeznaczeniu dopuszczalnym** - należy przez to rozumieć przeznaczenie inne niż podstawowe,
6. **terenie** - należy przez to rozumieć teren o określonym rodzaju przeznaczenia podstawowego wyznaczony na rysunku planu liniami rozgraniczającymi.

## **ROZDZIAŁ II - PRZEPISY SZCZEGÓŁOWE**

### § 6

1. Na terenie objętym planem oznaczonym symbolem MN ustala się:
  - 1.1. jako przeznaczenie podstawowe - zabudowę mieszkaniową jednorodzinną.
  - 1.2. w zakresie przeznaczenia podstawowego przewiduje się realizację:
    - zabudowy mieszkaniowej jednorodzinnej: budynki wolnostojące,
    - zabudowy pomocniczej: budynki gospodarczo - garażowe.
2. Na terenie objętym planem oznaczonym symbolem M/U ustala się:
  - 2.1. jako przeznaczenie podstawowe zabudowę mieszkaniową jednorodzinną,
  - 2.2. jako przeznaczenie dopuszczalne - zabudowę usługową,
  - 2.3. w zakresie przeznaczenia podstawowego przewiduje się realizację zabudowy jak w ust. 1 pkt 1.2.
3. Na terenie objętym planem oznaczonym symbolem U/M ustala się:
  - 3.1. jako przeznaczenie podstawowe zabudowę usługową: budynki wolnostojące lub zblokowane
  - 3.2. jako przeznaczenie dopuszczalne - zabudowę mieszkaniową jednorodzinną towarzyszącą funkcji podstawowej.
4. W zakresie przeznaczenia uzupełniającego przewiduje się realizację:

- 1/ tereny zieleni izolacyjnej, istniejące skupiska zieleni wysokiej,
- 2/ ścieżki spacerowe.

### § 7

Ustala się następujące warunki zabudowy i zagospodarowania terenu wskazane na załącznikach graficznych:

1. linie rozgraniczające - ustala się jako:
  - 1/ ustalone wg wskazanych na rysunku planu; linie mogą podlegać uściśleniu stosownie do wartości kartometrycznej mapy tj.  $\pm 1.0$  m.
2. linie zabudowy - ustala się jako nieprzekraczalne w odległości do krawędzi projektowanych jezdni, granic projektowanych działek oraz od gazociągu w/ć.
3. warunki architektoniczne zabudowy:
  - 1/ budynki wolnostojące lub zblokowane
  - 2/ wysokość zabudowy mieszkaniowej do 2 1/2 kondygnacji naziemnej
  - 3/ dostosowanie bryły budynku do architektury regionalnej, lokalnych tradycji oraz krajobrazu
  - 4/ wysokość wolnostojących budynków gospodarczych - 1 kondygnacja
4. Realizacja zabudowy na działce nr 29 jest możliwa po wykonaniu przebudowy sieci drenarskiej.

### § 8

1. Parkowanie właścicieli i użytkowników usług w granicach nieruchomości.

### § 9

Obsługę komunikacyjną zabudowy ustala się na następujących warunkach:

1. zespoły działek budowlanych powiązać z drogami zbiorczymi Z 1/2 o szer. 25 m i 35 m poprzez układ dróg lokalnych L 1/2 o szer. 15 m.
2. ustala się linie rozgraniczające dla ulic dojazdowych D 1/2 o szerokości 12.0 m.
3. ustala się linie rozgraniczające dla ciągu pieszo - jezdnego szer. 10.0 m.

4. na terenach w obrębie linii rozgraniczających, o których mowa w pkt 1, 2 i 3 zakazuje się realizacji obiektów budowlanych, dopuszcza się realizację sieci uzbrojenia terenu pod warunkiem nienaruszenia wymagań określonych w przepisach odrębnych dot. dróg publicznych.
5. obsługa komunikacyjna działki nr 39/4 odbywać będzie się tymczasowo z drogi G 2/2 do czasu wybudowania układu dróg lokalnych oraz modernizacji drogi G 2/2.

§ 10

Ustala się następujące warunki i zasady uzbrojenia technicznego terenu:

1. sieć infrastruktury technicznej należy realizować w liniach rozgraniczających projektowanych ulic i ciągów pieszo-jezdnych,
2. zaopatrzenie w wodę z istniejącego wodociągu wiejskiego ułożonego wzdłuż drogi przez wieś,
3. ścieki sanitarne z terenów zabudowy mieszkaniowej i mieszkaniowo-usługowej doprowadzane do oczyszczalni ścieków "wschód", do czasu realizacji oczyszczalni ścieki gromadzone w zbiornikach szczelnych,
4. zaopatrzenie w gaz na cele grzewcze i zaopatrzenia w ciepłą wodę zabudowy z gazociągu średniego ciśnienia, ułożonego w drodze wiejskiej,
5. gromadzenie odpadów stałych w indywidualnych pojemnikach z obowiązkiem wywozu na składowisko odpadów w Kobiernikach gm. Stara Biała,
6. zaopatrzenie w energię elektryczną z osiedlowej stacji transformatorowej.

§ 11

W zakresie ochrony środowiska ustala się:

1. zachowanie istniejących skupisk zieleni wysokiej
2. zakaz lokalizacji funkcji uciążliwych
3. wszelkie uciążliwości związane z działalnością usługową winny być ograniczone do granic własności
4. minimalne zagospodarowanie działki zielenią - 60%

**ROZDZIAŁ III - PRZEPISY KOŃCOWE**

§ 12

Zgodnie z art. 10 ust. 3; art. 36 ustawy o zagospodarowaniu przestrzennym ustala się jednorazową opłatę od wzrostu nieruchomości w wysokości 30 %.

§ 13

Wykonanie uchwały powierza się Zarządowi Gminy Słupno.

§ 14

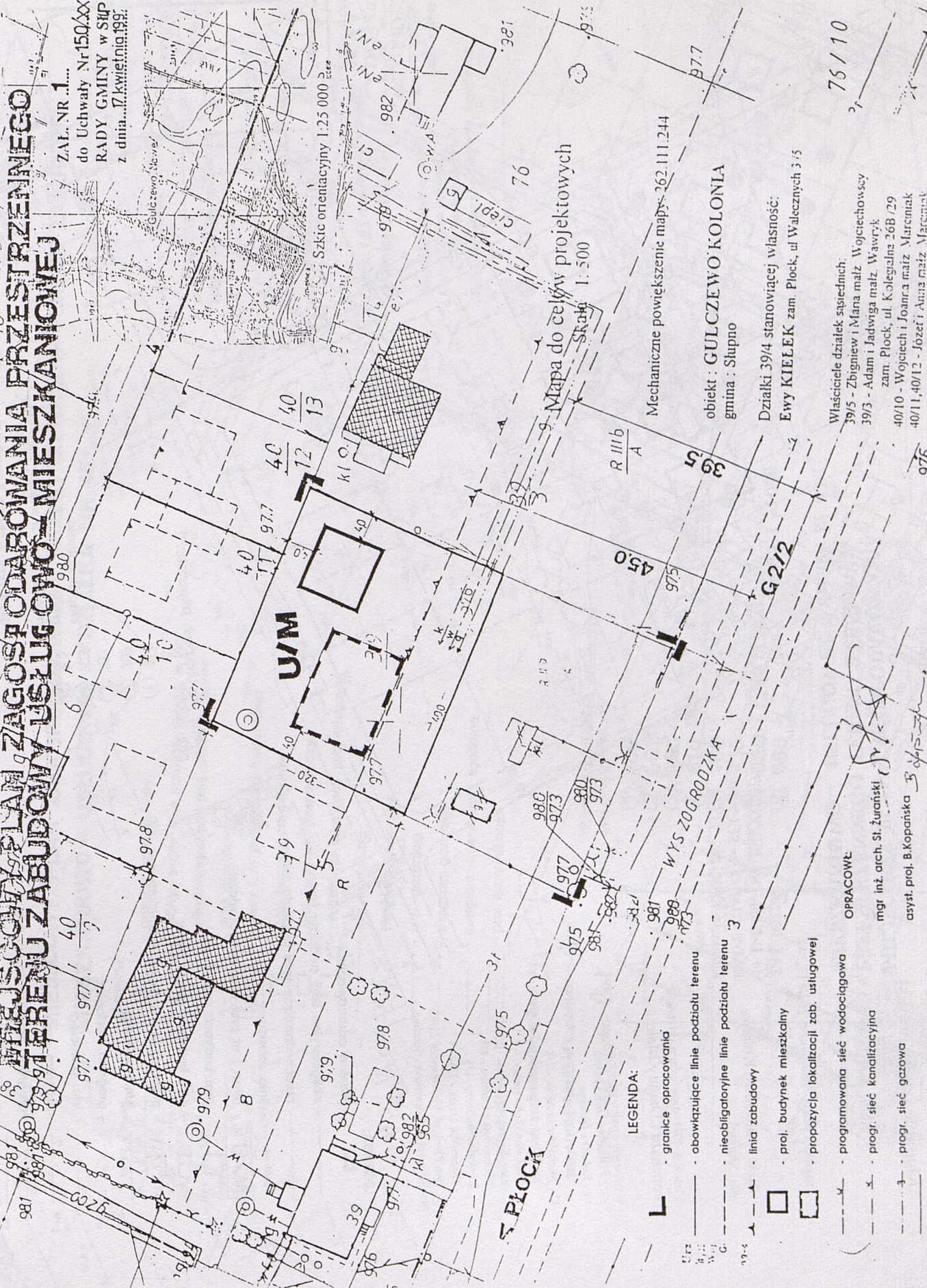
Uchwała wchodzi w życie po upływie 14 dni o daty ogłoszenia w Dzienniku Urzędowym Województwa Płockiego.

PRZEWODNICZĄCY RADY GMINY

**Andrzej Chrzanowski**

# WNIOSKOWY PLAN ZAGOSPODAROWANIA PRZESTRZENNEGO TERENU ZABUDOWY USŁUGOWO-MIESZKANOWEJ

ZAL. NR 1...  
do Uchwały Nr 150.XXII/97  
RADY GMINY w SŁUPNIE  
z dnia 17 kwietnia 1997.



Mapa do celów projektowych  
Skala 1:500

Mechaniczne powiększenie mapy: 262 111,244

obiekt : GULCZEWO KOLONIA  
gmina : Słupno

Działki 39/4 stanowiącej własność:  
Ewy KIELEK zam. Plock, ul. Walecznych 3/5

Właściciele działek sąsiednich:  
39/5 - Zbigniew i Małgorzata Wojciechowscy  
39/3 - Adam i Jadwiga małż. Wawrzyk  
zam. Plock, ul. Kolegialna 26B/29  
40/10 - Wojciech i Joanna małż. Marciniak  
40/11, 40/12 - Józef i Anna małż. Marciniak

## LEGENDA:

- granice opracowania
- obowiązujące linie podziału terenu
- nieobligatoryjne linie podziału terenu
- linia zabudowy
- proj. budynek mieszkalny
- propozycja lokalizacji zab. usługowej
- programowana sieć wodociągowa
- progr. sieć kanalizacyjna
- progr. sieć gazowa
- komunikacja

## OPRAWIŁ:

mgr inż. arch. St. Żurański  
asyst. prof. B. Kopańska

76/10

976

Mapa do celów projektu

# MIJESKOWY PLAN ZAGOSPODAROWANIA PRZESTRZENNEGO TERENU ZABUDOWY MIESZKANIOWO - USLUGOWEJ

Fragment mapy zasadniczej 262.111.244

ZAL. NR 2.  
do Uchwały Nr 150/XXI/97.  
RADY GMINY W SŁUPNIE  
z dnia 17 kwietnia 1997 r.

działka nr 43M

skala 1 : 1000

obiekt: Gulczewo Kolonia  
gm. Słupno

Działka 43/1 stanowiąca własność:  
Ireneusza i Danuty Małesa

Właściciele działek sąsiednich  
13/2 - Dolński Lech i Janina  
44 - Kulinska Jadwiga

zam. Płock ul. Prekna 3A  
42 - Michałowski Albin - 1/5  
zam. Płock ul. Powstańców 17/20  
Michałowski Kazimierz - 1/5  
zam. Szczecin ul. Jasna 105/52  
Michałowska Barbara - 1/5  
Michałowski Jerzy - 1/5  
Olszewska Maria - 1/5  
zam. Płock ul. Mickiewicza 23/65  
70 - Szymborski Eugeniusz i Serafina

## LEGENDA:

- granica opracowania
- obligATORYJNE linie podziału terenu
- - - nieobowiązujące linie podziału terenu
- - - linia zabudowy
- M/U** teren i nr proj. działki budowlanej
- proj. budynek mieszkalny
- proj. budynek gospodarczy
- propozycja lokalizacji zab. usługowej
- w istn. wodociąg
- w program. wodociąg
- g istn. gazociąg
- g program. gazociąg
- k program. kanalizacja sanitarna
- proj. komunikacja

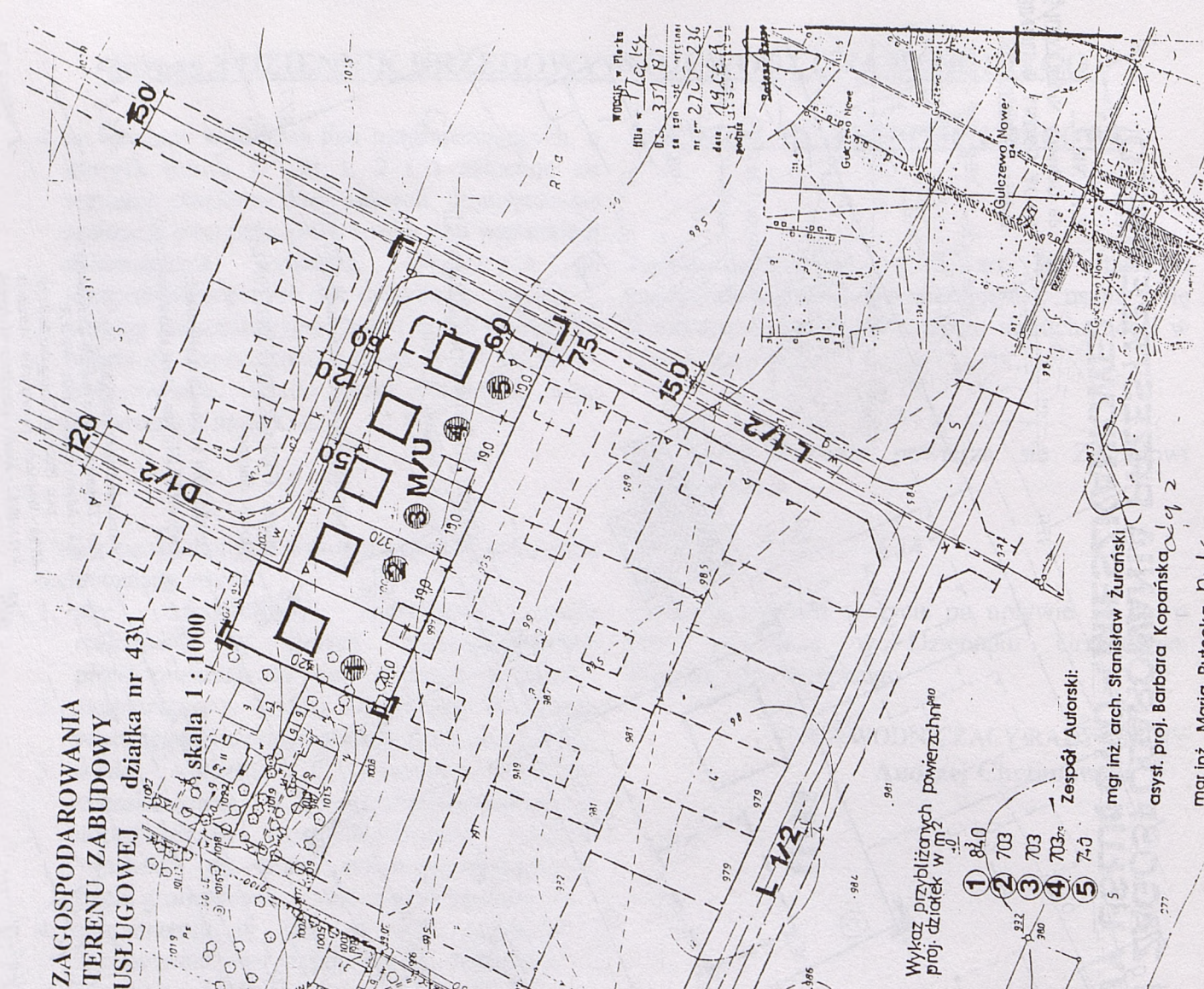
Wykaz przybliżonych powierzchni  
proj. działek w m<sup>2</sup>

- 1 84,0
- 2 703
- 3 703
- 4 703
- 5 74,0

Zespół Autorski:

mgr inż. arch. Stanisław Żurański  
asyst. proj. Barbara Kopańska  
mar inż. Maria Rutecka

projekt w Płocku  
Dz. 25/119  
nr 2705-236/4  
data 19.06.97  
podpis



projekt w Płocku  
Dz. 25/119  
nr 2705-236/4  
data 27.04.97  
podpis

# MIJESKOWY PLAN ZAGOSPODAROWANIA PRZESTRZENNEGO TERENU ZABUDOWY MIESZKANIOWO - USLUGOWEJ / DZIAŁKA NR 45/

LEGENDA:

- granica opracowania
- obligATORYJNE linie podziału terenu
- - - nieobowiązujące linie podziału terenu
- - - linia zabudowy
- M/U** teren i nr proj. działki budowlanej
- proj. budynek mieszkalny
- proj. budynek gospodarczy
- propozycja lokalizacji zab. usługowej
- w istn. wodociąg
- w program. wodociąg
- g istn. gazociąg
- g program. gazociąg
- k program. kanalizacja sanitarna
- proj. komunikacja

- 1 690
- 2 667
- 3 760
- 4 810
- 5 780
- 6 736
- 7 660
- 8 660

Wykaz przybliżonych powierzchni  
proj. działek w m<sup>2</sup>

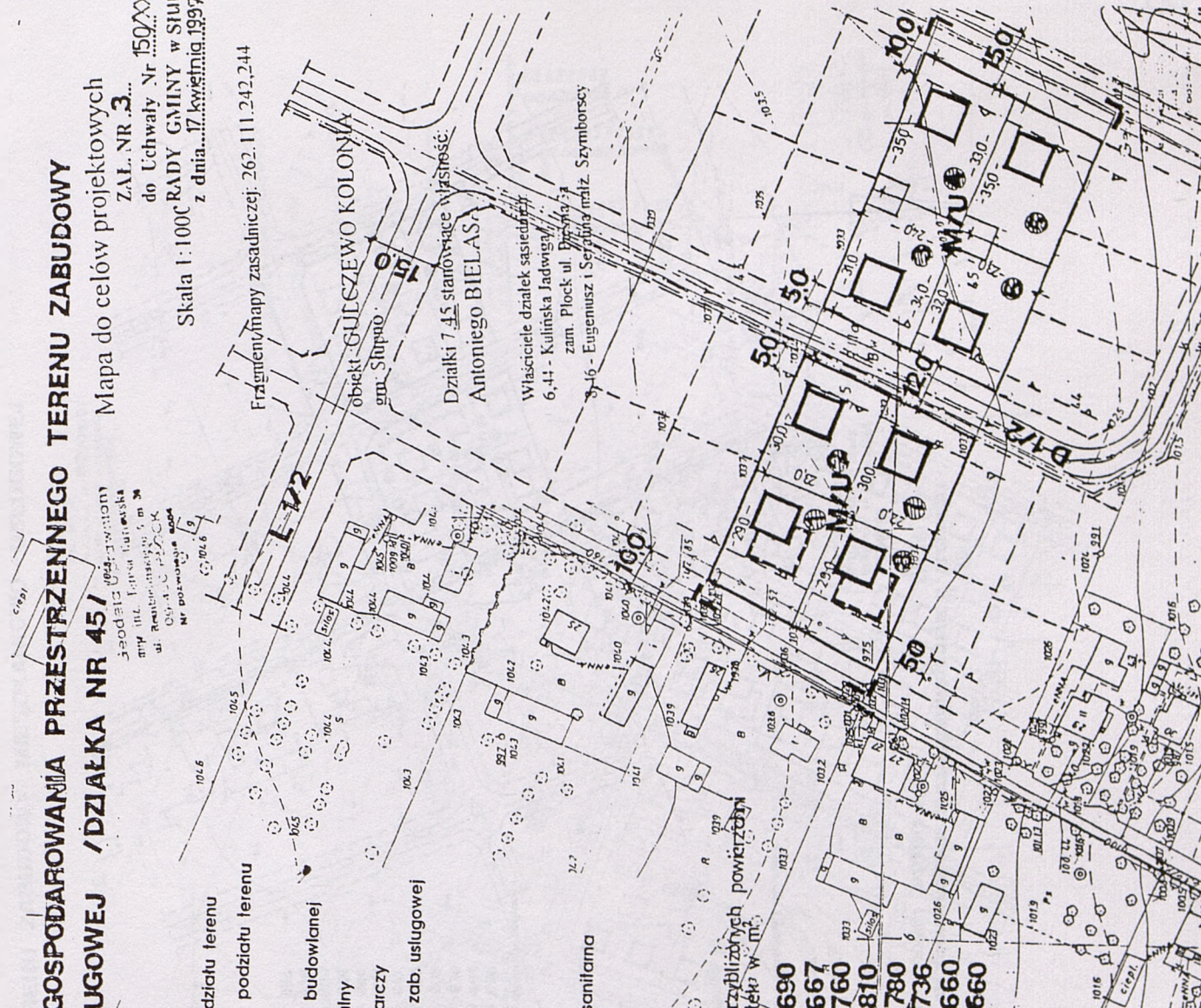
Zespół Autorski:

mgr inż. arch. Stanisław Żurański  
asyst. proj. Barbara Kopańska  
mgr inż. Maria Rutecka

projekt w Płocku  
Dz. 25/119  
nr 2705-236/4  
data 27.04.97  
podpis

ZAL. NR 3.  
do Uchwały Nr 150/XXI/97  
RADY GMINY W SŁUPNIE  
z dnia 17 kwietnia 1997 r.

Skala 1:1000  
Fragment mapy zasadniczej 262.111.242.244



Szkielet orientacyjny 1: 25 000

**MIEJSCOWY PLAN ZAGOSPODAROWANIA PRZESTRZENNEGO TERENU ZABUDOWY  
MIESZKANIOWO - USŁUGOWEJ, DZIAŁKA NR 48**

**LEGENDA:**

- L - granica opracowania
- - - - - obligatoryjna linia podziału terenu
- - - - - nieobowiązkowe linie podziału terenu
- M/U - linia zabudowy
- - teren i nr proj. działki zabudowy mieszkaniowo-usługowej
- - proj. budynek mieszkalny
- - proj. budynek gospodarczy
- - propozycja lokalizacji zab. usługowej
- - - - - lin. wodociąg
- - - - - program. wodociąg
- - - - - lin. gazociąg
- - - - - program. gazociąg
- - - - - program. kanalizacja sanitarna
- - - - - proj. komunikacja
- - - - - linia elektroenergetyczna do przebudowy

Mapa do celów projektowych

Skala 1:1000

Fragment mapy zasadniczej 302.111.241.242

działka GURCZEWO KOLONIA  
gm. Słupno

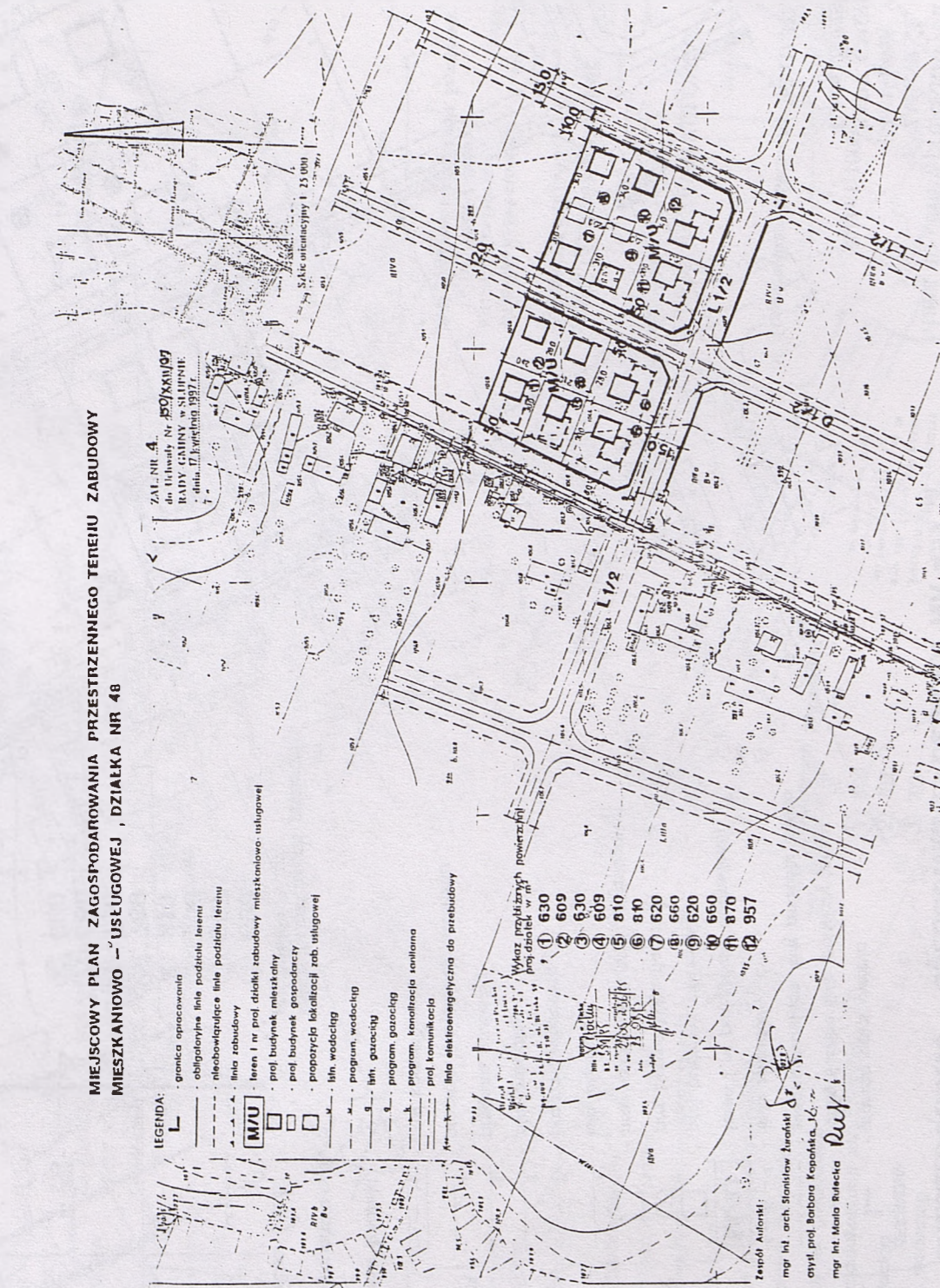
Działka 48 własność władz  
Adama JANKOWSKIEGO  
Właściciel: Józef Jankowski  
9 - Andrzej Anna małż. Urzędnicy  
11, 30 - Władysław i Celina małż. Słonecznik  
47 - Andrzej Kłakowski

Opis: 1:1000  
1:1000  
1:1000

Zespół Autorski:  
mgr inż. arch. Stanisław Łuczak  
mgr inż. Maria Rubecka *Rub*  
mgr inż. Barbara Kopańska *Kop*

Wzrost projektowanych pomieszczeń  
po działkach w m<sup>2</sup>

1	630
2	609
3	630
4	609
5	810
6	810
7	620
8	660
9	620
10	660
11	870
12	957



**MIEJSCOWY PLAN ZAGOSPODAROWANIA PRZESTRZENNEGO TERENU ZABUDOWY MIESZKANIOWO - USŁUGOWEJ  
- DZIAŁKI NR 27,56**

ZAL. NR. 5  
do Inwentarza Nr 150 (KXII)/97  
BRAMA GMINY w SŁUPNIE  
z dnia 17 kwietnia 1997 r.

Mapa do celów projektowych

Skala 1:1000

Fragment mapy zasadniczej 302.111.241.242

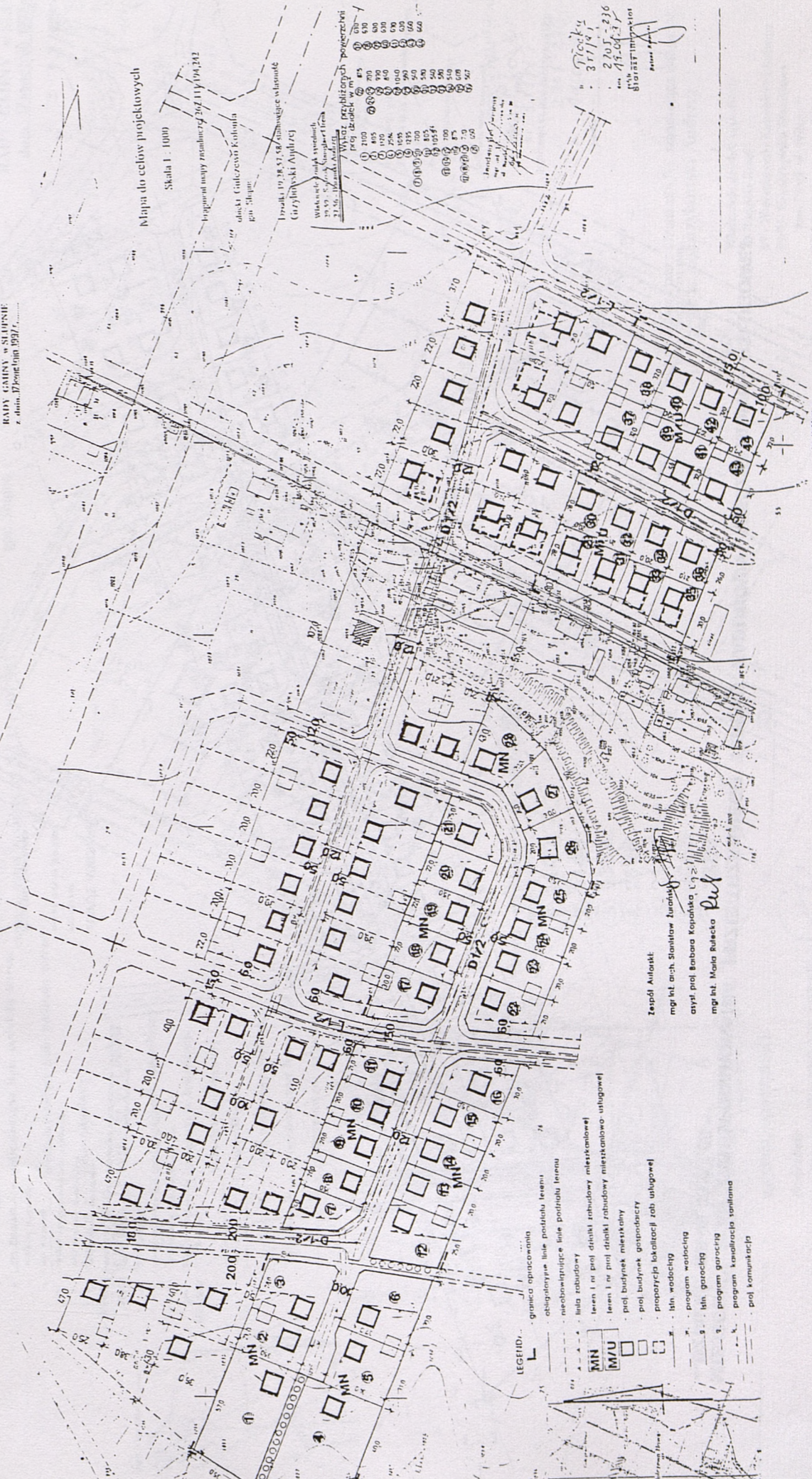
działka GURCZEWO KOLONIA  
gm. Słupno

Działka 48 własność władz  
Grzybyński Andrzej

Wzrost projektowanych pomieszczeń  
po działkach w m<sup>2</sup>

1	2100
2	165
3	200
4	200
5	200
6	200
7	200
8	200
9	200
10	200
11	200
12	200
13	200
14	200
15	200
16	200
17	200
18	200
19	200
20	200
21	200
22	200
23	200
24	200
25	200
26	200
27	200
28	200
29	200
30	200
31	200
32	200
33	200
34	200
35	200
36	200
37	200
38	200
39	200
40	200
41	200
42	200
43	200
44	200
45	200
46	200
47	200
48	200
49	200
50	200
51	200
52	200
53	200
54	200
55	200
56	200
57	200

- LEGENDA:**
- L - granica opracowania
  - - - - - obligatoryjna linia podziału terenu
  - - - - - nieobowiązkowe linie podziału terenu
  - M/U - linia zabudowy
  - MN - teren i nr proj. działki zabudowy mieszkaniowej
  - - proj. budynek mieszkalny
  - - proj. budynek gospodarczy
  - - propozycja lokalizacji zab. usługowej
  - - - - - lin. wodociąg
  - - - - - program. wodociąg
  - - - - - lin. gazociąg
  - - - - - program. gazociąg
  - - - - - program. kanalizacja sanitarna
  - - - - - proj. komunikacja



Zespół Autorski:  
mgr inż. arch. Stanisław Łuczak  
mgr inż. Barbara Kopańska *Kop*  
mgr inż. Maria Rubecka *Rub*

Działka 48  
27.56  
17.04.97  
Grzybyński Andrzej



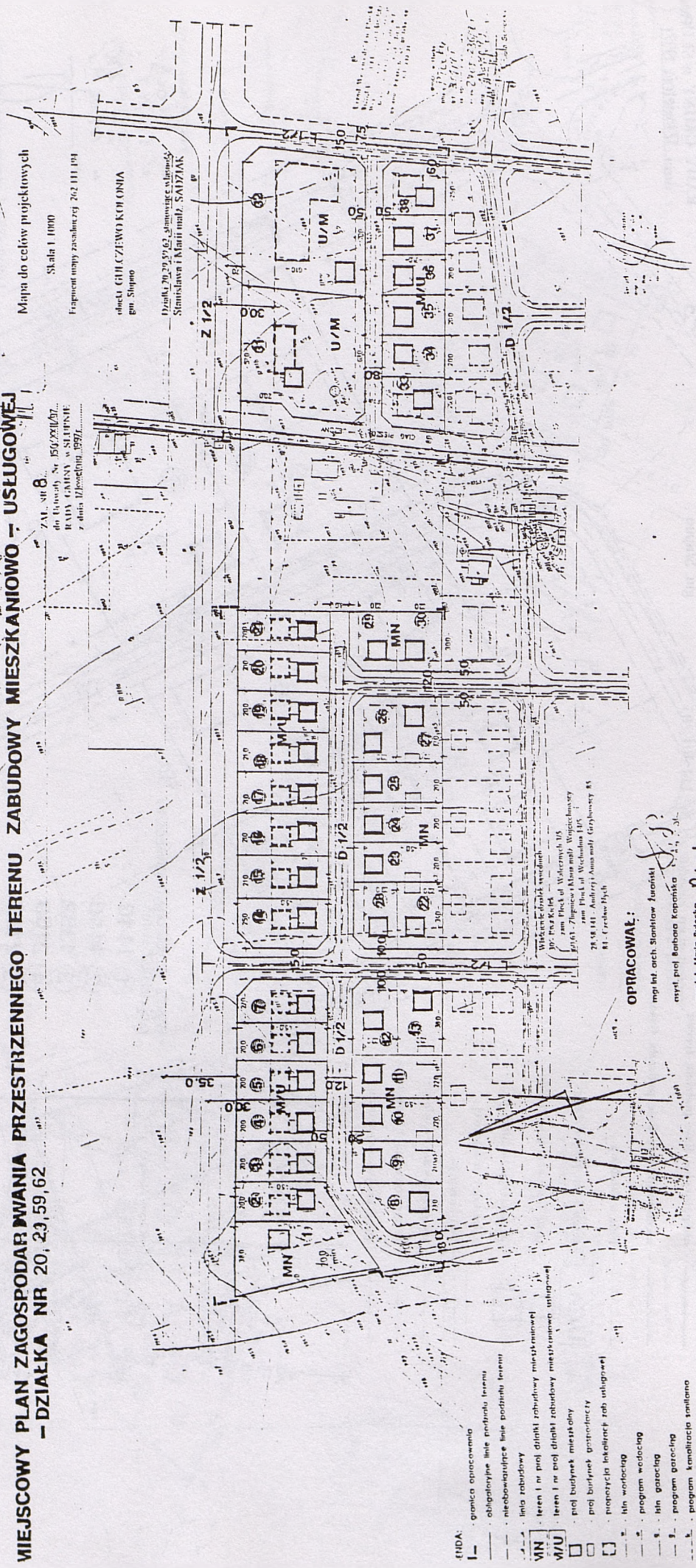
**WIEJSKOWY PLAN ZAGOSPODARWANIA PRZESTRZENNEGO TERENU ZABUDOWY MIESZKANIOWO - USŁUGOWEJ  
- DZIAŁKA NR 20, 23, 59, 62**

Mapa do celów projektowych  
Skala 1:1000  
Fragment mapy zasobowej 262 III 194

Z.A. str. 8.  
do Uchwały Nr 159/2010/07.  
RADA GMINY W SŁUPSKU  
z dnia 12 października 2010 r.

obszary GRUCHEWO-KOŁONIA  
gm. Słupsko

Działki 20, 23, 59, 62, składowisk włochoły  
Stanisław i Marii małż. SĄDZIAK



- KLUCZ:
- granica opracowania
  - - - obowiązkowe linie podziału terenu
  - - - nieobowiązkowe linie podziału terenu
  - - - linia zabudowy
  - MN teren i nr pol. działki zabudowy mieszkalniowej
  - M/U teren i nr pol. działki zabudowy mieszkalniowo-usługowej
  - proj. budynek mieszkalny
  - proj. budynek usługowy
  - propozycja lokalizacji rob. usługowej
  - lin. wozowania
  - program wozowania
  - lin. gazociąg
  - program gazociąg
  - program kanalizacji sanitarnej
  - proj. komunikacja

Wskazanie działek w ramach  
wp. 154 z 14.10.14  
zam. Placik ul. Wólczyńskich 15  
25-814-01-001-000-001-001-001-001-001  
K1 - Gruchowo Dół

**OPRACOWAŁ:**  
mgr inż. arch. Stanisław Furcinka  
mgr inż. prof. Barbara Kapanińska  
mgr inż. Minia Bulecka

*SP*  
*Ruf*

**Poz. 71**

**§ 2**

**UCHWAŁA NR 165/XXIV/97  
RADY GMINY W GOZDOWIE  
z dnia 14 maja 1997r.**

Zgodnie z ustawą o ochronie gruntów rolnych i leśnych dokonuje się przeznaczenia działki 5/5 położonej w Lelicach na cele wymienione w § 1 ust. 2.

**w sprawie zatwierdzenia zmiany w  
"Ogólnym planie zagospodarowania  
przestrzennego gminy Gozdowo".**

**§ 3**

Ustala się następujące zasady zagospodarowania terenów wymienionych w § 1 ust. 1 i 2.

Na podstawie art. 18 ust. 2 pkt 5 ustawy z dnia 8 marca 1990r. o samorządzie terytorialnym (Dz. U. Nr 13 z 1996r., poz. 74 z późn. zm.), art. 26, 28 i 36 ust. 3 ustawy z dnia 7 lipca 1994r. o zagospodarowaniu przestrzennym (Dz. U. Nr 89, poz. 415) ustawy z dnia 3 lutego 1995 roku o ochronie gruntów rolnych i leśnych (Dz. U. Nr 16, poz. 78) oraz Uchwały Nr 93/XXI/88 Gminnej Rady Narodowej w Gozdowie z dnia 29 kwietnia 1988r. w sprawie zatwierdzenia "Ogólnego planu zagospodarowania przestrzennego gminy Gozdowo"

1. Działka oznaczona Nr 54 we wsi Lisewo Duże przewidziana jest pod zalesienie. Ze względu na nasycenie w tym rejonie osadnictwa pradziejowego należy przed przystąpieniem do zalesienia wykonać powierzchniowe badania archeologiczne. Należy przebudować urządzenia melioracyjne na części działki.
2. Na działce we wsi Lelice przewiduje się realizację budynków wolnostojących z pożądanym zblokowaniem aneksu usługowego i gospodarczego. Wysokość zabudowy do 2,5 kondygnacji nadziemnych. Wjazd na drogę krajową wspólny z działką sąsiednią nr 5/3 o szerokości 6m. Linia regulacyjna drogi 25 m od osi drogi a linia zabudowy 30 m od krawędzi jezdni.

**RADA GMINY W GOZDOWIE UCHWAŁA,  
CO NASTĘPUJE:**

**§ 1**

**§ 4**

Zatwierdza się zmiany w "Ogólnym planie zagospodarowania przestrzennego gminy Gozdowo" podane w treści uchwały oraz na rysunkach w skali 1 : 10000 (załączniki Nr 1 i Nr 2) wprowadzone w oparciu o "Studium uwarunkowań i kierunków zagospodarowania przestrzennego gminy Gozdowo (Uchwała Nr 148/XXI/97 Rady Gminy w Gozdowie z dnia 25 lutego 1997r.) polegające na:

Ustala się opłatę w wysokości 15 % z tytułu wzrostu wartości terenu działki 5/5 w Lelicach. Opłata pobierana będzie w wypadku sprzedaży działki.

**§ 5**

1. Przeznaczeniu działki oznaczonej nr ewidencyjnym 54 położonej we wsi Lisewo Duże o powierzchni 32, 27 ha - pod zalesienie.
2. Przeznaczeniu działki oznaczonej Nr ewidencyjnym 5/5 położonej w Lelicach o powierzchni 0,25 ha pod budownictwo mieszkalno-handlowo-usługowe.

Wykonanie uchwały powierza się Zarządowi Gminy.

**§ 6**

Uchwała wchodzi w życie po upływie 14 dni od daty ogłoszenia w Dzienniku Urzędowym Województwa Płockiego.

Zał. Nr 1 i Nr 2 rysunki zmian planu w skali 1 : 10000.

**PRZEWODNICZĄCY RADY GMINY  
Jan Boguszewski**



Poz. 72

§ 3

**UCHWAŁA NR 162/XXV/97  
RADY MIASTA I GMINY W GĄBINIE  
z dnia 23 czerwca 1997r.**

**w sprawie zmiany miejscowego planu  
ogólnego zagospodarowania przestrzen-  
nego gminy Gąbin.**

Na podstawie art. 26 ustawy z dnia 7 lipca 1994r. o zagospodarowaniu przestrzennym (Dz. U. Nr 89, poz. 415) oraz art. 18 ust. 2 pkt 5 i art. 40 ust. 1 ustawy z dnia 8 marca 1990r. o samorządzie terytorialnym (jednolity tekst Dz. U. Nr 13, poz. 74 z 1996r. z późniejszymi zmianami)

**uchwała się**

zmianę miejscowego planu ogólnego zagospodarowania przestrzennego gminy Gąbin zatwierdzonego Uchwałą Nr 116/XX/92 Rady Miasta i Gminy w Gąbinie z dnia 30 lipca 1992r.

**§ 1**

1. Zmiana miejscowego planu ogólnego zagospodarowania przestrzennego gminy Gąbin zwana dalej "planem" zawiera ustalenia w zakresie warunków podziału nieruchomości, zabudowy i zagospodarowania terenu oraz zasad i warunków technicznego uzbrojenia terenu zabudowy usługowo - mieszkaniowej we wsi Dobrzyków, które w miejscowym planie ogólnym zagospodarowania przestrzennego gminy Gąbin przeznaczone były pod uprawy rolne.
2. Integralną częścią planu są Załączniki graficzne Nr 1 i Nr 2 stanowiące rysunek planu.

**ROZDZIAŁ I - PRZEPISY OGÓLNE**

**§ 2**

Granice obszaru objętego planem działki nr 188 we wsi Dobrzyków zostały oznaczone na Załączniku Nr 1 do niniejszej Uchwały.

Celem regulacji zawartych w ustaleniach planu jest:

1. ustalenie podstaw prawnych dla przeznaczenia gruntów rolnych do zabudowy
2. kształtowanie ładu przestrzennego
3. ochrona lokalnych i ponadlokalnych interesów publicznych oraz w zakresie ochrony naturalnych walorów środowiska i krajobrazu.

**§ 4**

1. Przedmiotem ustaleń planu są:
  1. teren zabudowy mieszkaniowej oznaczony na rysunku planu w skali 1 : 500 (zał. Nr 2) symbolem U/MN
  2. linie rozgraniczające projektowanej działki budowlanej oraz linie rozgraniczające ulicy obsługującej zespół zabudowy
  3. linie zabudowy oraz warunki i zasady zagospodarowania działki
  4. zasady i warunki techniczne uzbrojenia
  5. warunki wynikające z ochrony środowiska przyrodniczego.
2. Na obszarach, o których mowa w ust. 1 pkt 1 ustala się przeznaczenie podstawowe oraz przeznaczenie dopuszczalne.

**§ 5**

Ilekcóż w dalszych przepisach niniejszej Uchwały jest mowa o:

1. **planie** - należy przez to rozumieć ustalenia planu, o których mowa w § 1 Uchwały, o ile z treści przepisu nie wynika inaczej,
2. **przepisach szczególnych i odrębnych** - należy przez to rozumieć przepisy ustaw wraz z aktami wykonawczymi oraz ograniczenia w dysponowaniu terenami wynikające z prawomocnych decyzji administracyjnych,
3. **rysunku planu** - należy przez to rozumieć rysunek planu na mapie w skali 1 : 10.000 (Załącznik Nr 1) do niniejszej Uchwały oraz w skali 1 : 500 (Załącznik Nr 2)
4. **przeznaczeniu podstawowym** - należy przez to rozumieć takie przeznaczenie, które powinno przeważać na danym terenie,

5. **przeznaczeniu dopuszczalnym** - należy przez to rozumieć przeznaczenie inne niż podstawowe,
6. **terenie** - należy przez to rozumieć teren o określonym rodzaju przeznaczenia podstawowego wyznaczony na rysunku planu liniami rozgraniczającymi.

## **ROZDZIAŁ II - PRZEPISY SZCZEGÓŁOWE**

### § 6

1. Na terenie objętym planem ustala się:
  - 1/ jako przeznaczenie podstawowe - zabudowę usługową: budynki wolnostojące,
2. W zakresie przeznaczenia dopuszczalnego przewiduje się realizację:
  - 1/ zabudowy mieszkaniowej jednorodzinnej - budynki wolnostojące
  - 2/ zabudowy pomocniczej - budynki gospodarczo - garażowe.
3. W zakresie przeznaczenia uzupełniającego przewiduje się realizację:
  - 1/ kontenerowej oczyszczalni ścieków lub szamba szczelnego,
  - 2/ zbiornika paliwa płynnego,
  - 3/ tereny zieleni izolacyjnej, istniejące skupiska zieleni wysokiej.

### § 7

Ustala się następujące warunki zabudowy i zagospodarowania terenu:

1. linie rozgraniczające - ustala się jako:
  - 1/ ustalone wg wskazanych na rysunku planu; linie mogą podlegać uściśleniu stosownie do wartości kartometrycznej mapy tj.  $\pm 1.0$  m.
  - 2/ orientacyjne - podlegające uściśleniu w planie zagospodarowania terenu inwestycji  $\pm 4,0$ m
2. linie zabudowy - ustala się jako nieprzekraczalne w odległości min. 20,0 m od krawędzi projektowanej jezdni,
3. warunki architektoniczne zabudowy:
  - 3.1. budynki wolnostojące
  - 3.2. wysokość zabudowy mieszkaniowej do 2 1/2 kondygnacji naziemnej
  - 3.3. dostosowanie bryły budynku do architektury regionalnej, lokalnych tradycji oraz krajobrazu

3.4. przy projektowaniu i eksploatacji obiektów uwzględnić położenie działki w strefie powodziowej (rzędna wody miarodajnej /1%/ na wysokości projektowanej zabudowy wynosi 62,18 m n.p.m.)

3.5. wysokość wolnostojących budynków gospodarczych - 1 kondygnacja

3.6. pokrycie dachów wykonać jako niepalne, w jednolitym kolorze

3.7. ogrodzenie terenu działek od strony ulic ustala się w jednolitym charakterze o wysokości max. 1.50 m.

### § 8

1. Wyznacza się rejony parkowania związane z obsługą działalności usługowej.

### § 9

Obsługę komunikacyjną zabudowy ustala się na następujących warunkach:

1. zabudowę działki budowlanej powiązać z drogą G1/2 o szerokości w liniach rozgraniczających - 35m
2. na terenach w obrębie linii rozgraniczających, o których mowa w ust. 1 zakazuje się realizacji obiektów budowlanych, dopuszcza się realizację sieci uzbrojenia terenu pod warunkiem nienaruszenia wymagań określonych w przepisach odrębnych dot. dróg publicznych.

### § 10

Ustala się następujące warunki i zasady uzbrojenia technicznego terenu:

1. sieć infrastruktury technicznej należy realizować w liniach rozgraniczających projektowanych ulic,
2. zaopatrzenie w wodę z istniejącego wodociągu wiejskiego,
3. ścieki sanitarne z terenów zabudowy usługowo - mieszkaniowej doprowadzane do lokalnej oczyszczalni ścieków lub szamba szczelnego z zabezpieczeniem odprowadzenia ścieków,
4. zaopatrzenie w paliwo płynne w zakresie własnym,

5. gromadzenie odpadów stałych w indywidualnych pojemnikach z obowiązkiem wywozu na gminne składowisko odpadów w Kępinie,
6. zaopatrzenie w energię elektryczną z osiedlowej sieci energetycznej.

§ 15

Uchwała wchodzi w życie po upływie 14 dni o daty ogłoszenia w Dzienniku Urzędowym Województwa Płockiego.

§ 11

**PRZEWODNICZĄCY  
RADY MIASTA i GMINY  
Tadeusz Żerowski**

W zakresie ochrony środowiska ustala się:

1. zachowanie istniejących skupisk zieleni wysokiej
2. obowiązek wprowadzenia zieleni izolacyjnej
3. zakaz lokalizacji funkcji uciążliwych
4. wszelkie uciążliwości związane z działalnością usługową winny być ograniczone do granic własności
5. minimalne zagospodarowanie działki zielenią - 40%

### **ROZDZIAŁ III - PRZEPISY KOŃCOWE**

§ 12

Uchyla się ustalenia miejscowego planu ogólnego zagospodarowania przestrzennego gm. Gąbin zatwierdzonego Uchwałą Nr 116/XX/92 Rady Miasta i Gminy w Gąbinie z dnia 30 lipca 1992r. w zakresie dotyczącym terenu objętego niniejszym planem

§ 13

Zgodnie z art. 10 ust. 3; art. 36 ustawy o zagospodarowaniu przestrzennym ustala się jednorazową opłatę od wzrostu wartości nieruchomości w wysokości 0 %.

§ 14

Wykonanie uchwały powierza się Zarządowi Miasta i Gminy Gąbin.

# ZMIANA DO PLANU OGÓLNEGO ZAGOSPODAROWANIA PRZESTRZENNEGO GMINY GĄBIN

ZAL. NR 1 DO UCHWAŁY  
NR...162/XXVI/97.....  
RADY MIASTA I GMINY GĄBIN  
z dnia ...23.06.1997.R.....

SKALA 1 : 10 000



## LEGENDA:

ELEMENT ZMIANY PLANU



- TEREN ZABUDOWY  
USŁUGOWO - MIESZKANJOW

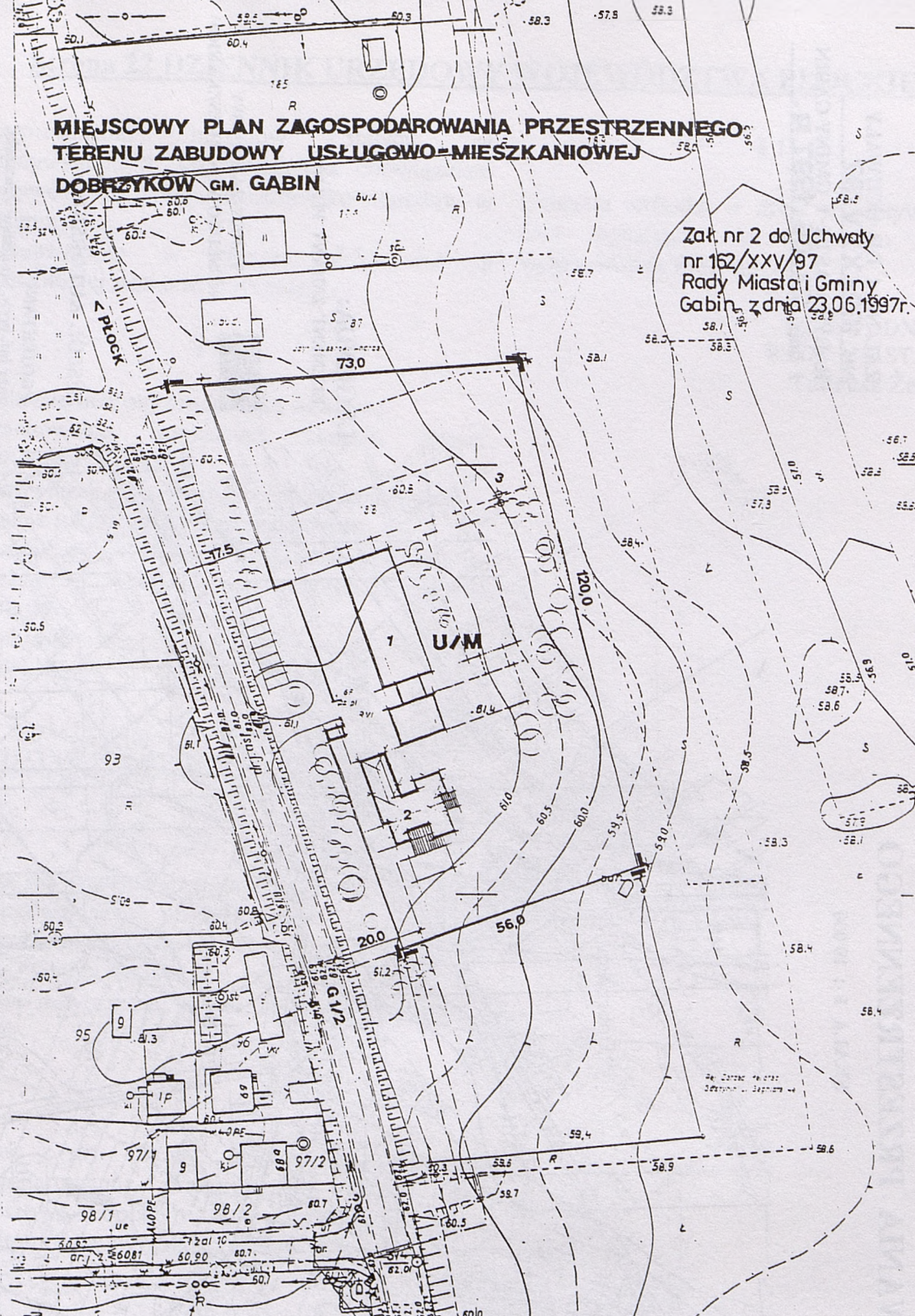
## ZESPÓŁ AUTORSKI:

PROJEKTANT  
mgr inż. arch. Stanisław Żurański  
upr.urb.606/88

ASYST.PROJEKTANTA  
Barbara Kopańska

# MIEJSCOWY PLAN ZAGOSPODAROWANIA PRZESTRZENNEGO TERENU ZABUDOWY USŁUGOWO-MIESZKANIOWEJ DOBRZYKÓW GM. GABIN

Zak. nr 2 do Uchwały nr 162/XXV/97 Rady Miasta i Gminy Gabin, z dnia 23.06.1997r.



### LEGENDA

- granica opracowania
- obligatoryjne linie podziału terenu
- nieobowiązujące linie podziału terenu
- linia światłego ogrodzenia
- linia zabudowy
- U/M** teren działki objęty opracowaniem
  - 1 - propozycja lokalizacji zabudowy produkcyjno-usługowej
  - 2 - propozycja lokalizacji zabudowy mieszkaniowej
  - 3 - proj. oczyszczalnia ścieków lub zabudowa uszeregowana
- proj. sieć wodociągowa
- proj. komunikacja

### MAPA DO CELOWYCH PROJEKTOWYCH

WZGLĘD. DOBRZYKÓW  
GM. GABIN  
WZGLĘD. PŁOCKA

Fragment skansu mapy ewl. nr 152.13.081 w skali 1:2500 /powiększenie fotomechaniczne/ Aktualna w granicach opracowania na m.c. 97 r. Mapa do celów projektowych. Właściciel: Kancelaria Miejska ELEKAR w Bolesławie i Izewny: Janusz Władysław ELEKAR s. Józefa i Marianny małż. Podstawa prawna: Akt. Not. Rep. A nr 1729/67 Gostynin, dn. 17.02.1997 r.

CIOCIETA UPRAWNIENI  
Jerzy Syrek  
ul. 32-40 Gostynin, 01-11000  
tel. 32-40 11220

CIOCIETA UPRAWNIENI  
Jerzy Syrek  
ul. 32-40 Gostynin, 01-11000  
tel. 32-40 11220



SZKIC ORIENTACYJNY SKALA 1:25000

### ZESPÓŁ AUTORSKI:

mgr. inż. arch. Stanisław Żurawski  
asyst. proj. Barbara Kopańska

Wzrost i rozwój...  
Wzrost i rozwój...  
Wzrost i rozwój...

Do wydruku...  
Do wydruku...  
Do wydruku...

**Poz. 73**

**UCHWAŁA NR 70/XXII/96  
RADY GMINY W KIERNOZI  
z dnia 15 czerwca 1996r.**

**w sprawie ustalenia obwodu szkoły  
podstawowej w Kiernozi.**

Na podstawie art. 17 ust. 4 ustawy z dnia 7 września 1991r. o systemie oświaty (Dz. U. Nr 95, poz. 425 z późniejszymi zmianami) - Rada Gminy w Kiernozi uchwala, co następuje:

**§ 1**

Ustala się obwód Szkoły Podstawowej w Kiernozi w/g załącznika Nr 1 do niniejszej uchwały.

**§ 2**

Traci moc zarządzenie Nr 6/93 Kuratora Oświaty w Płocku z dnia 22 listopada 1993r. w sprawie określenia granic obwodów publicznych szkół podstawowych w województwie płockim (Dz. Urz. Woj. Płockiego Nr 12, poz. 116 i z 1994r. Nr 1, poz. 7 i Nr 7, poz. 74) w części dotyczącej obwodów szkół podstawowych w gminie Kiernozi, tj. § 1 pkt 13 w/w zarządzenia.

**§ 3**

Wykonanie uchwały powierza się Zarządowi Gminy.

**§ 4**

Uchwała wchodzi w życie z dniem podjęcia i podlega ogłoszeniu w Dzienniku Urzędowym Województwa Płockiego.

Załącznik Nr 1  
do Uchwały Rady Gminy w Kiernozi  
Nr 70/XXII/96 z 15.06.1996r.

**OBWÓD**

**Szkoły Podstawowej w Kiernozi  
ul. Ogrodowa 4b gmina Kiernozi**

Do obwodu szkoły należą następujące miejscowości:

L.p.	Nazwa miejscowości	Gmina	Województwo
1.	Kiernozi	Kiernozi	płockie
2.	Czerniew	Kiernozi	płockie
3.	Sokołów Towarzystwo	Kiernozi	płockie
4.	Sokołów Kolonia	Kiernozi	płockie
5.	Teresew	Kiernozi	płockie
6.	Stępów	Kiernozi	płockie
7.	Długie	Kiernozi	płockie
8.	Brodne Towarzystwo	Kiernozi	płockie
9.	Brodne Józefów	Kiernozi	płockie
10.	Tydówka	Kiernozi	płockie
11.	Chrośle	Kiernozi	płockie
12.	Natolin Kiernozki	Kiernozi	płockie
13.	Wiśniewo	Kiernozi	płockie
14.	Wola Stępowaska	Kiernozi	płockie
15.	Witusza	Kiernozi	płockie
16.	Niedzieliska	Kiernozi	płockie
17.	Zamiary	Kiernozi	płockie
18.	Jerzewo	Kiernozi	płockie
19.	Lasocin	Kiernozi	płockie
20.	Osiny	Kiernozi	płockie
21.	Jadzień	Kiernozi	płockie

**PRZEWODNICZĄCY RADY GMINY  
Janusz Żurek**

**PRZEWODNICZĄCY RADY GMINY  
Janusz Żurek**

Poz. 74

**OBWIESZCZENIE**  
**WOJEWÓDZKIEGO KOMISARZA WYBORCZEGO**  
**W PŁOCKU**  
**z dnia 9 czerwca 1997r.**

w sprawie podania do publicznej wiadomości wyników głosowania i wyników wyborów uzupełniających do Rady Gminy w Krośniewicach w okręgu wyborczym 16.

Na podstawie art. 102 ustawy z dnia 8 marca 1990r. - Ordynacja wyborcza do rad gmin (Dz. U. z 1996r. Nr 84, poz. 387) podaję do publicznej wiadomości wyniki głosowania i wyniki wyborów do Rady Gminy w Krośniewicach okręg wyborczy Nr 16.

§ 1

Wyniki głosowania i wyniki wyborów w okręgu wyborczym Nr 16 przedstawiają się następująco:

**Okręg wyborczy Nr 16**

- |   |     |
|---|-----|
| a) liczba osób uprawnionych do głosowania                                 | 356 |
| b) oddano głosów  | 100 |
| c) głosów nieważnych oddano   | 2   |
| d) głosów ważnych oddano  | 98  |
| e) głosów ważnych bez dokonania wyboru oddano                             | 2   |
| f) na poszczególnych kandydatów oddano następującą liczbę głosów ważnych: |     |

- |                         |    |
|-------------------------|----|
| 1. Malarski Stanisław - | 47 |
| 2. Michalak Józef -     | 49 |

**Najwięcej ważnie oddanych głosów otrzymał i został wybrany radnym:**

**Pan MICHALAK JÓZEF**

WOJEWÓDZKI KOMISARZ WYBORCZY  
**Władysław Urbański**

Poz. 75

**ANEKS**  
**z dnia 20.05.1997r.**  
**do Porozumienia**

**zawartego w dniu 17 grudnia 1992r.**  
 **pomiędzy**  
**Panem Tomaszem Kępczyńskim -**  
**Kierownikiem Urzędu Rejonowego w**  
**Płocku**

**a**

**Panem Stanisławem Wojnowskim -**  
**Nadleśniczym Nadleśnictwa Gostynin**

**dotyczącego powierzenia prowadzenia**  
**niektórych spraw z zakresu nadzoru nad**  
**gospodarką leśną wynikających z ustawy**  
**z dnia 28 września 1991r. o lasach.**

Na podstawie § 8 ust. 1 pkt 1 wyżej określonego porozumienia wprowadza się następujące zmiany:

§ 1

1. Zmienia się treść załącznika Nr 1 do Porozumienia i wprowadza się jego treść w brzmieniu załączonym do niniejszego aneksu.
2. Załącznik Nr 2\* obejmuje także zgodę Wojewody Płockiego z dnia 14 maja 1997r. Nr Or. I. 0111/2/97.
3. Zmienia się treść załącznika Nr 3 do Porozumienia i wprowadza się jego treść w brzmieniu załączonym do niniejszego aneksu.

§ 2

Aneks wraz z załącznikami od 1 do 3 sporządzony został w trzech jednobrzmiących egzemplarzach dla stron porozumienia i Wojewody Płockiego.

§ 4

Zmiana Porozumienia wchodzi w życie z dniem podpisania niniejszego aneksu z mocą obowiązującą od 1 stycznia 1997r.

KIEROWNIK URZĘDU REJONOWEGO w Płocku	NADLEŚNICZY NADLEŚNICTWA GOSTYNIN
<b>Tomasz Kępczyński</b>	<b>Stanisław Wojnowski</b>

Załącznik Nr 1

**Wykaz spraw powierzonych Nadleśniczemu  
Nadleśnictwa Gostynin**

Kierownik Urzędu Rejonowego w Płocku powierza, a Nadleśniczy przyjmuje do realizacji w pierwszej instancji.

§ 1

1. Zadania i kompetencje wynikające z ustawy z dnia 28 września 1991r. o lasach (Dz. U. Nr 101, poz. 444), a mianowicie:

- 1/ zarządzanie wykonania zabiegów zwalczających i ochronnych w lasach zagrożonych, nie stanowiących własności Skarbu państwa na koszt Nadleśnictwa (art. 10 ust. 1 pkt 2),
- 2/ nakazywania wykonania zadań zawartych w planie urządzenia lasu (art. 24) w zakresie:
  - a/ ponownego wprowadzenia roślinności leśnej, upraw leśnych w lasach w okresie do 2 lat od usunięcia drzewostanu,
  - b/ przebudowy drzewostanu,
  - c/ pielęgnowania i ochrony lasu, w tym również ochrony p. poż.  
w zakresie:
    - usunięcia drzew opanowanych przez organizmy szkodliwe, a także złomów i wywrotów,
    - wykonywanie zabiegów pielęgnacyjnych - roślinności leśnej, upraw leśnych w wieku do 10 lat,
    - wykonywanie zabiegów w zakresie ochrony przeciwpożarowej,

3/ ustalanie i nadzorowanie zadań w odniesieniu do właścicieli lasów, dla których nie ma opracowanych planów urządzenia lasu do czasu ich opracowania (art. 79 ust. 3 pkt 2) w zakresie:

- a/ wyrębu lasu,
- b/ ponownego założenia upraw leśnych,
- c/ przebudowy drzewostanów,
- d/ pielęgnowania i ochrony lasu,
- e/ ochrony przeciwpożarowej,

2. Zadania i kompetencje wynikające z ustawy z dnia 17 czerwca 1959r. o hodowli, ochronie zwierząt łownych i prawie łowieckim (Dz. U. z 1973r. Nr 33, poz. 197 i z 1990r. Nr 34, poz. 198), a dotyczące zarządzania odstrzału redukcyjnego zwierząt łownych w lasach oraz na gruntach nie stanowiących własności Skarbu Państwa w przypadku powstania dotkliwych szkód w uprawach i w plonach rolnych lub uszkodzeń roślinności leśnej (upraw leśnych) zagrażających trwałości lasów (art. 35 ust. 3).

§ 2

Kierownik Urzędu Rejonowego sprawuje nadzór nad realizacją wymienionych zadań zgodnie z treścią porozumienia.

KIEROWNIK URZĘDU REJONOWEGO w Płocku	NADLEŚNICZY NADLEŚNICTWA GOSTYNIN
<b>Tomasz Kępczyński</b>	<b>Stanisław Wojnowski</b>

\* Załącznik Nr 2 pominięto.

Załącznik Nr 3

**WYKAZ**

Powierzchnia gruntów lasów stanowiących własność osób fizycznych i prawnych objętych nadzorem przez Nadleśnictwo Gostynin.

1. Gmina Nowy Duninów	-	1.136,06 ha
2. Miasto Gostynin	-	28,64 ha
3. Gmina Gostynin	-	2.068,18 ha

Ogółem nadzorowana powierzchnia: - **3.232,88 ha**

**Poz. 76**

**ANEKS**

**z dnia 20.05.1997r.**

**do Porozumienia**

**zawartego w dniu 7 grudnia 1992r.**

**pomiędzy**

**Panem Tomaszem Kępczyńskim -  
Kierownikiem Urzędu Rejonowego w  
Płocku**

**a  
Panem Michałem Szpakowiczem -  
Nadleśniczym Nadleśnictwa Płock**

**dotyczącego powierzenia prowadzenia  
niektórych spraw z zakresu nadzoru nad  
gospodarką leśną wynikających z ustawy  
z dnia 28 września 1991r. o lasach,  
zmienionego Aneksem z dnia 13 lutego  
1996r.**

Na podstawie § 8 ust. 1 pkt 1 wyżej określonego porozumienia wprowadza się następujące zmiany:

**§ 1**

1. Zmienia się treść załącznika Nr 1 do Porozumienia i wprowadza się jego treść w brzmieniu załączonym do niniejszego aneksu.

2. Załącznik Nr 2\* obejmuje także zgodę Wojewody Płockiego z dnia 14 maja 1997r. Nr Or. I. 0111/2/97.
3. Zmienia się treść załącznika Nr 3 do Porozumienia i wprowadza się jego treść w brzmieniu załączonym do niniejszego aneksu.

**§ 2**

Aneks wraz z załącznikami od 1 do 3 sporządzony został w trzech jednobrzmiących egzemplarzach dla stron porozumienia i Wojewody Płockiego.

**§ 4**

Zmiana Porozumienia wchodzi w życie z dniem podpisania niniejszego aneksu z mocą obowiązującą od 1 stycznia 1997r.

KIEROWNIK  
URZĘDU REJONOWEGO  
w Płocku

**Tomasz Kępczyński**

NADLEŚNICZY  
NADLEŚNICTWA PŁOCK

**Michał Szpakowicz**

Załącznik Nr 1

**Wykaz spraw powierzonych Nadleśniczemu  
Nadleśnictwa Płock**

Kierownik Urzędu Rejonowego w Płocku powierza, a Nadleśniczy przyjmuje do realizacji w pierwszej instancji.

**§ 1**

1. Zadania i kompetencje wynikające z ustawy z dnia 28 września 1991r. o lasach (Dz. U. Nr 101, poz. 444), a mianowicie:

- 1/ zarządzanie wykonania zabiegów zwalczających i ochronnych w lasach zagrożonych, nie stanowiących własności Skarbu państwa na koszt Nadleśnictwa (art. 10 ust. 1 pkt 2),
- 2/ nakazywania wykonania zadań zawartych w planie urządzenia lasu (art. 24) w zakresie:

a/ ponownego wprowadzenia roślinności leśnej, upraw leśnych w lasach w okresie do 2 lat od usunięcia drzewostanu,

b/ przebudowy drzewostanu,

c/ pielęgnowania i ochrony lasu, w tym również ochrony p. poż.

w zakresie:

- usunięcia drzew opianowanych przez organizmy szkodliwe, a także złomów i wywrotów,

- wykonywanie zabiegów pielęgnacyjnych roślinności leśnej, upraw leśnych w wieku do 10 lat,

- wykonywanie zabiegów w zakresie ochrony przeciwpożarowej,

3/ ustalanie i nadzorowanie zadań w odniesieniu do właścicieli lasów, dla których nie ma opracowanych planów urządzenia lasu do czasu ich opracowania (art. 79 ust. 3 pkt 2) w zakresie:

a/ wyrębu lasu,

b/ ponownego założenia upraw leśnych,

c/ przebudowy drzewostanów,

d/ pielęgnowania i ochrony lasu,

e/ ochrony przeciwpożarowej,

2. Zadania i kompetencje wynikające z ustawy z dnia 17 czerwca 1959r. o hodowli, ochronie zwierząt łownych i prawie łowieckim (Dz. U. z 1973r. Nr 33, poz. 197 i z 1990r. Nr 34, poz. 198), a dotyczące zarządzania odstrzału redukcyjnego zwierząt łownych w lasach oraz na gruntach nie stanowiących własności Skarbu Państwa w przypadku powstania dotkliwych szkód w uprawach i w plonach rolnych lub uszkodzeń roślinności leśnej (upraw leśnych) zagrażających trwałości lasów (art. 35 ust. 3).

\* Załącznik Nr 2 pominięto.

Załącznik Nr 3

### WYKAZ

Powierzchnia gruntów lasów stanowiących własność osób fizycznych i prawnych objętych nadzorem przez Nadleśnictwo Płock.

1. Gmina Bielsk	-	176,82 ha
2. Gmina Bodzanów	-	386,14 ha
3. Gmina Brudzeń Duży	-	786,67 ha
4. Gmina Bulkowo	-	266,54 ha
5. Gmina Czerwińsk	-	416,83 ha
6. Gmina Drobin	-	231,72 ha
7. Gmina Mała Wieś	-	641,55 ha
8. Gmina Radzanowo	-	178,70 ha
9. Gmina Słupno	-	463,98 ha
10. Gmina Stara Biała	-	192,75 ha
11. Gmina Staroźreby	-	497,01 ha
12. M. i Gm. Wyszogród	-	455,23 ha

---

Ogółem nadzorowana powierzchnia - **4.693,93 ha**

13. Miasto Płock - 296,87 ha  
(realizacja art. 10 ust. 1 pkt 2 ustawy z dnia 28 września 1991r. o lasach - nieodpłatnie)

NADLEŚNICZY  
NADLEŚNICTWA PŁOCK  
**Michał Szpakowicz**

### § 2

Kierownik Urzędu Rejonowego sprawuje nadzór nad realizacją wymienionych zadań zgodnie z treścią porozumienia.

KIEROWNIK  
URZĘDU REJONOWEGO  
w Płocku

**Tomasz Kępczyński**

NADLEŚNICZY  
NADLEŚNICTWA PŁOCK

**Michał Szpakowicz**

**Poz. 77**

**Załącznik Nr 1**

**ANEKS**

**z dnia 27.05.1997r.**

**do Porozumienia**

**zawartego w dniu 10 grudnia 1992r.**

**pomiędzy**

**Panem Tomaszem Kępczyńskim -  
Kierownikiem Urzędu Rejonowego  
w Płocku**

**a  
Panem Andrzejem Rosińskim -  
Nadleśniczym Nadleśnictwa Łąck**

**dotyczącego powierzenia prowadzenia  
niektórych spraw z zakresu nadzoru nad  
gospodarką leśną wynikających z ustawy  
z dnia 28 września 1991r. o lasach.**

Na podstawie § 8 ust. 1 pkt 1 wyżej określonego porozumienia wprowadza się następujące zmiany:

**§ 1**

1. Zmienia się treść załącznika Nr 1 do Porozumienia i wprowadza się jego treść w brzmieniu załączonym do niniejszego aneksu.
2. Załącznik Nr 2\* obejmuje także zgodę Wojewody Płockiego z dnia 14 maja 1997r. Nr Or. I. 0111/2/97.
3. Zmienia się treść załącznika Nr 3 do Porozumienia i wprowadza się jego treść w brzmieniu załączonym do niniejszego aneksu.

**§ 2**

Aneks wraz z załącznikami od 1 do 3 sporządzony został w trzech jednobrzmiących egzemplarzach dla stron porozumienia i Wojewody Płockiego.

**§ 4**

Zmiana Porozumienia wchodzi w życie z dniem podpisania niniejszego aneksu z mocą obowiązującą od 1 stycznia 1997r.

KIEROWNIK  
URZĘDU REJONOWEGO  
w Płocku

**Tomasz Kępczyński**

NADLEŚNICZY  
NADLEŚNICTWA ŁĄCK

**Andrzej Rosiński**

**Wykaz spraw powierzonych Nadleśniczemu  
Nadleśnictwa Łąck**

Kierownik Urzędu Rejonowego w Płocku powierza, a Nadleśniczy przyjmuje do realizacji w pierwszej instancji.

**§ 1**

1. Zadania i kompetencje wynikające z ustawy z dnia 28 września 1991r. o lasach (Dz. U. Nr 101, poz. 444), a mianowicie:

- 1/ zarządzanie wykonania zabiegów zwalczających i ochronnych w lasach zagrożonych, nie stanowiących własności Skarbu państwa na koszt Nadleśnictwa (art. 10 ust. 1 pkt 2),
- 2/ nakazywania wykonania zadań zawartych w planie urządzenia lasu (art. 24) w zakresie:

a/ ponownego wprowadzenia roślinności leśnej, upraw leśnych w lasach w okresie do 2 lat od usunięcia drzewostanu,

b/ przebudowy drzewostanu,

c/ pielęgnowania i ochrony lasu, w tym również ochrony p. poz. w zakresie:

- usunięcia drzew opanowanych przez organizmy szkodliwe, a także złomów i wywrotów,

- wykonywanie zabiegów pielęgnacyjnych roślinności leśnej, upraw leśnych w wieku do 10 lat,

- wykonywanie zabiegów w zakresie ochrony przeciwpożarowej,

3/ ustalanie i nadzorowanie zadań w odniesieniu do właścicieli lasów, dla których nie ma opracowanych planów urządzenia lasu do czasu ich opracowania (art. 79 ust. 3 pkt 2) w zakresie:

a/ wyrębu lasu,

b/ ponownego założenia upraw leśnych,

c/ przebudowy drzewostanów,

d/ pielęgnowania i ochrony lasu,

e/ ochrony przeciwpożarowej,

2. Zadania i kompetencje wynikające z ustawy z dnia 17 czerwca 1959r. o hodowli, ochronie zwierząt łownych i prawie łowieckim (Dz. U. z 1973r. Nr 33, poz. 197 i z 1990r. r 34, poz. 198), a dotyczące zarządzania odstrzału redukcyjnego zwierząt łownych w lasach oraz na gruntach nie stanowiących własności Skarbu Państwa w przypadku powstania dotkliwych szkód w uprawach i w plonach rolnych lub uszkodzeń roślinności leśnej (upraw leśnych) zagrażających trwałości lasów (art. 35 ust. 3).

**§ 2**

Kierownik Urzędu Rejonowego sprawuje nadzór nad realizacją wymienionych zadań zgodnie z treścią porozumienia.

KIEROWNIK URZĘDU REJONOWEGO w Płocku	NADLEŚNICZY NADLEŚNICTWA ŁĄCK
<b>Tomasz Kępczyński</b>	<b>Andrzej Rosiński</b>

\* Załącznik Nr 2 pominięto.

Załącznik Nr 3

**WYKAZ**

Powierzchnia gruntów lasów stanowiących własność osób fizycznych i prawnych objętych nadzorem przez Nadleśnictwo Łąck.

1. Gmina Łąck	-	390,46 ha
2. Gmina Gąbin	-	783,90 ha
3. Gmina Iłów	-	820,27 ha
4. Gmina Sanniki	-	180,73 ha
5. Gmina Słubice	-	519,24 ha
<hr/>		
Ogółem nadzorowana powierzchnia	-	<b>2.694,60 ha</b>

**Poz. 78**

**ANEKS**

**zawarty w dniu 12.06.1997r.  
do Porozumienia z dnia 8 grudnia 1992r.  
zawartego zawartego pomiędzy  
Panem Pawłem Mariuszem Amborem -  
Kierownikiem Urzędu Rejonowego w  
Sierpcu, zwanym dalej "Kierownikiem"  
a  
Panem Michałem Szpakowiczem -  
Nadleśniczym Nadleśnictwa Płock,  
zwanym dalej "Nadleśniczym",**

**dotyczącego powierzenia niektórych  
spraw z zakresu nadzoru nad  
gospodarką leśną wynikających z ustawy  
z dnia 28 września 1991r. o lasach.**

Na podstawie § 8 ust. 1 pkt 1 wyżej określonego porozumienia wprowadza się następujące zmiany:

**§ 1**

1. W § 1 wprowadza się następujące zmiany:
  - a/ zmienia się treść załącznika Nr 1 do Porozumienia, o którym mowa w ust. 2 i wprowadza się jego treść w brzmieniu załączonym do niniejszego aneksu.
  - b/ wprowadza się ust. 3 o brzmieniu:
 

"3. Zasięg terytorialny powierzonych spraw obejmuje gminy: Sierpc, Gozdowo, Mochowo, Szcutowo, Rościszewo i Zawidz oraz m. Sierpc",
2. W § 2 wprowadza się następujące zmiany:
  - a/ dotychczasową treść § 2 oznacza się jako ust. 1 i wprowadza się ust. 2 o brzmieniu:
 

"2. W treści wydawanych decyzji administracyjnych winien być zapis, że została ona wydana na podstawie niniejszego porozumienia."
3. W § 4 wprowadza się następujące zmiany:
  - a/ dotychczasową treść § 4 oznacza się jako ust. 1 i wprowadza ust. 2 o brzmieniu:
 

"2. Kierownik zastrzega sobie prawo kontroli realizacji zadań powierzonych."

b/ wprowadza się ust. 3 o brzmieniu:

"3. Nadleśniczy składa Kierownikowi roczne sprawozdanie o sposobie realizacji zadań powierzonych w terminie do dnia 31 stycznia roku następnego."

4. Zmienia się treść Załącznika Nr 3 do porozumienia, o którym mowa w § 5 ust. 2 i wprowadza się jego treść w brzmieniu załączonym do niniejszego aneksu.
5. Załącznik Nr 2\* do Porozumienia, o którym mowa w § 6 obejmuje także zgodę Wojewody Płockiego z dnia 9 czerwca 1997r. pismo nr Or.I.0117/4/97.

## § 2

Aneks wraz z załącznikami od 1 do 3 sporządzono w 4 jednobrzmiących egzemplarzach dla:

- a/ stron porozumienia - po 1 egz.
- b/ Wojewody Płockiego- 2 egz.

## § 3

Aneks wchodzi w życie po upływie 14 dni od dnia ogłoszenia w Dzienniku Urzędowym Województwa Płockiego.

KIEROWNIK URZĘDU REJONOWEGO w Sierpcu	NADLEŚNICZY NADLEŚNICTWA PŁOCK
<b>Paweł Mariusz Ambor</b>	<b>Michał Szpakowicz</b>

Załącznik Nr 1

### **Wykaz spraw powierzonych Nadleśniczemu Nadleśnictwa Płock**

Kierownik Urzędu Rejonowego w Sierpcu powierza, a Nadleśniczy przyjmuje do realizacji w pierwszej instancji.

## § 1

1. Zadania i kompetencje wynikające z ustawy z dnia 28 września 1991r. o lasach (Dz. U. Nr 101, poz. 444), a mianowicie:

- 1/ zarządzanie wykonania zabiegów zwalczających i ochronnych w lasach zagrożonych, nie stanowiących własności Skarbu Państwa na koszt Nadleśnictwa (art. 10 ust. 1 pkt 2),
- 2/ nakazywanie wykonania zadań zawartych w planie urządzenia lasu (art. 24), w przypadku stwierdzenia nie wykonania zgodnie z planem urządzania lasu w zakresie:
  - a/ ponownego wprowadzenia roślinności leśnej, upraw leśnych w lasach w okresie do 2 lat od usunięcia drzewostanu,
  - b/ przebudowy drzewostanu,
  - c/ pielęgnowania i ochrony lasu, w tym również ochrony p. poz. w zakresie:
    - usunięcia drzew opanowanych przez organizmy szkodliwe, a także złomów i wywrotów,
    - wykonanie zabiegów pielęgnacyjnych roślinności leśnej, upraw leśnych w wieku do 10 lat,
    - wykonanie zabiegów w zakresie ochrony przeciwpożarowej,
- 3/ zarządzanie odstrzału redukcyjnego zwierząt łownych w lasach oraz na gruntach nie stanowiących własności Skarbu Państwa w przypadku powstawania dotkliwych szkód w uprawach rolnych i leśnych (art. 35 ust. 3 ustawy o hodowli, ochronie zwierząt łownych i prawie łowieckim)
- 4/ ustalanie i nadzorowanie zadań w odniesieniu do właścicieli lasów, dla których nie ma opracowanych planów urządzenia lasu do czasu ich opracowania (art. 79 ust. 3 pkt 2) w zakresie:
  - a/ wyrębu lasu,
  - b/ ponownego założenia upraw leśnych,
  - c/ przebudowy drzewostanów,
  - d/ pielęgnowania i ochrony lasu,
  - e/ ochrony przeciwpożarowej lasu,

§ 2

Kierownik Urzędu Rejonowego sprawuje nadzór nad realizacją wymienionych zadań zgodnie z treścią porozumienia.

KIEROWNIK URZĘDU REJONOWEGO w Sierpcu	NADLEŚNICZY NADLEŚNICTWA PŁOCK
<b>Paweł Mariusz Ambor</b>	<b>Michał Szpakowicz</b>

\* Załącznik Nr 2 pominięto.

Załącznik Nr 3

**WYKAZ**

**powierzchni lasów nie stanowiących własności Skarbu Państwa położonych na terenie działania Urzędu Rejonowego w Sierpcu:**

1. **Gmina Sierpc** - grunty leśne we wsiach: Karolewo, Osówka, Dąbrówki, Miłobędzyn, Gorzewo, Piaski, Piastowo, Sułocin Tow., Sułocin Teodory, Bledzewko, Bledzewo, Kwaśno, Mieszczek, Studzieniec, Sudragi, Żochowo, Susk, Susuk Nowy, Białoskóry, Kręckowo, Rachocin, Rydzewo, Białe Błoto, Borkowo Kościelne - **ogółem 949,0 ha**
2. **Gmina Zawidz** - grunty leśne we wsiach: Jaworowo Jastrzębie, Jeżewo, Młotkowo Wieś, Zgagowo, Budy Piaseczne, Szumanie, Szumanie Pustoły, Milewo, Milewko, Budy Milewskie, Jaworowo Kłódź, Chabowo, Chabowo Świniary, Jaworowo Lipa, Jaworowo Kolonia, Krajewice Duże, Mańkowo, Grąbiec, Wola Grąbiecka, Zawidz Kościelny, Kosemin, Osiek - **ogółem 905,0 ha**
3. **Gmina Szczutowo** - grunty leśne we wsiach: Modrzewie, Maluszyn, Blinno, Józefowo, Słupia, Karlewo, Wola Stara, Blizno, Szczutowo, Podlesie, Grądy, Dziki Bór, Gorzeń, Mierzęcín, Agnieszkowo, Grabal, Jaźwiny, Dąbkowa Parowa, Łazy, Całownia, Szczechowo Gójsk, Cisse, Mościska - **ogółem 792,0 ha**

4. **Gmina Gozdowo** - grunty leśne we wsiach: Golejowo, Gozdowo, Wilkowo, Węgorzewo, Lelice, Zbójno, Bomballice, Białuty, Kowalewo Boguszyce, Kowalewo Podborne, Kolonia Przybyszewo, Kurówko - **ogółem 312,0 ha**
5. **Gmina Mochowo** - grunty leśne we wsiach: Malanowo Stare, Malanówko, Zglenice Duże, Zglenice Małe, Żuki, Dobaczewo, Kokoszyn, Ligowo, Ligówko, Bendorzyn, Mochowo Parcele, Bożewo, Obręb, Dobrzenice Małe, Cieślin, Grodnia, Bożewo Nowe, Gozdy, Kapuśniki, Żurawin, Żurawinek, Sulkowo Baryany, Sulkowo Rieczne, Zglenice Budy, Osiek, Rokicie - **ogółem 917,0 ha**
6. **Gmina Rościszewo** - grunty leśne we wsiach: Bryski, Kolonia Łukomie, Rzwiszotary Chwały, Września, Rzeszotary Rumunki, Stara Wieś, Topiąca, Puszcza, Pianki, Babiec Rżały, Babiec Wienczanki, Lipniki, Ostrów, Rzeszotary Zawady, Babiec Piaseczny, Rzeszotary Stara Wieś, Górtaty, Rościszewo, Stopin, Kownatka, Polik, Kuski, Śniedzianowo, Zamość, Zamość Nowy - **ogółem 901,0 ha**
7. **Miasto Sierpc** grunty leśne stanowią **38,0 ha**
8. powierzchnia nowo założonych upraw leśnych w latach 1994 - 96 objętych nadzorem - **79,42 ha**

**Łączna powierzchnia wynosi: 4893,42 ha.**

KIEROWNIK URZĘDU REJONOWEGO w Sierpcu	NADLEŚNICZY NADLEŚNICTWA PŁOCK
<b>Paweł Mariusz Ambor</b>	<b>Michał Szpakowicz</b>

Reklamacje z powodu niedoręczenia poszczególnych numerów  
Dziennika Urzędowego Województwa Płockiego należy wносить  
do Wydziału Administracyjnego Urzędu Wojewódzkiego  
w terminie 15 dni po otrzymaniu następnego numeru.

---

Wydawca: Urząd Wojewódzki w Płocku  
Redakcja: Zespół Radców Prawnych UW  
09 - 402 Płock, ul. Kolegiarna 15  
tel. 62-41-68 w. 161

Naczelnny Redaktor: Radca prawny mgr Barbara Mieszkowska