




556

BIBLIOTEKA  
UNIW. JAGIELL.  
KRAKOWIENSIS



Biblioteka Jagiellońska  
1003461193





*Josefa Kulczyńska*

Mit hohem k. k. Ministerial-Erlass vom 29. April 1889, Z. 7675 zulässig erklärt.

F. W. Putzgers

# HISTORISCHER SCHUL-ATLAS

zur

alten, mittleren und neuen Geschichte

*in 52 Haupt- und 61 Nebenkarten.*

*Elfte verbesserte und vermehrte Auflage.*

Preis geheftet fl. 1.30, gebunden fl. 1.50.

*Josefa Kulczyńska*

WIEN.

VERLAG VON A. PICHLER'S WITWE & SOHN.

1889.

# Inhalt.

## I. Karten zur Geschichte des Alterthums.

Seite

1. *Palästina.*  
Nebenkarten: Palästina zur Zeit der Könige. Gebiete der 12 Stämme. Jerusalem.
2. *Die alte Welt, westlicher Theil.*  
Nebenkarte: Die griechischen Stämme.
3. *Die alte Welt, östlicher Theil.*  
Nebenkarten: Ethnographische Übersicht der alten Welt. Welttafel nach Herodot.
4. *Kleinasien.*  
*Griechenland beim Beginne des peloponnesischen Krieges.*  
Nebenkarten: Die Küsten der Propontis. Umgegend von Troja.
5. *Reich Alexanders des Großen.*  
Nebenkarten: Issus. Tyrus. Reiche der Diadochen nach der Schlacht bei Ipsus (301 v. Ch.). Reiche der Diadochen beim Beginne der Kämpfe mit den Römern (um 200 v. Chr.).
6. *Griechenland, nördlicher Theil.*
7. *Griechenland, südlicher Theil.*  
Nebenkarten: Thermopylae. Umgebung von Athen. Akropolis von Athen. Olympia.
8. *Rom. Athen.*  
Nebenkarte: Fora imperatoria.
9. *Entwicklung des römischen Reiches.*  
Nebenkarten: Umgebung von Rom. Carthago. Alexandria.
10. *Italien, nördlicher Theil.*
11. *Italien, südlicher Theil.*  
Nebenkarten: Campanien. Sizilien. Syracus.
12. *Europäische Provinzen des römischen Reiches:*  
Gallien, Westgermanien, Südbritannien. Spanien. Untere Donauländer.  
Nebenkarte: Gallien zur Zeit Cäsars.

## II. Karten zur Geschichte des Mittelalters und der Neuzeit.

Seite

13. *Europa am Beginn der Völkerwanderung:*  
Europa im Jahre 476. Europa nach der Völkerwanderung im Jahre 526.
14. *Mitteleuropa zur Zeit der Karolinger*  
*Italien im IX. Jahrhundert.*  
Nebenkarten: Die Karolinger Großen 768 und 814. Vertrag von Verdun 870. Die Karolingischen Theile.
15. *Deutschland zur Zeit der sächsischen und fränkischen Herrschaft.*  
Nebenkarten: Die Herrschaft des Boleslaw Chrobry. Kirchliche Eintheilung Deutschlands vom XI. bis XVI. Jahrhundert.
16. *Mittelmeerländer zur Zeit der Kreuzzüge:*  
Mittelmeerländer zur Zeit des 1. Kreuzzuges. Mittelmeerländer zur Zeit des 4. Kreuzzuges. Nebenkarten: Die Kreuzzüge der Kalifen im Jahre 750. Syrien nach dem 1. Kreuzzuge.
17. *Mittel- u. Westeuropa zur Zeit der Staufer.*  
Nebenkarte: Die Staufer, Welfen und Askanier.
18. *Deutschland im XIV. Jahrhundert (1356).*  
*Frankreich im XV. Jahrhundert.*  
Nebenkarte: Die Lande der Staufer.
19. *Deutschland und Oberitalien im XIV. Jahrhundert (1356).*  
*Rom im Mittelalter.*  
Nebenkarten: Wettinische Lande. Lands Kreiseintheilung.
20. *Europa im XVI. Jahrhundert (1547).*
21. *Deutschland zur Zeit der Reformation (1547).*  
Nebenkarten: Wettinische Lande 1547 und 1554. Orange.  
*Deutschland im XVII. Jahrh. (1648).*  
Nebenkarten: Prag und weißer Berg. Magdeburg. Lützen.

Seite

23. *Europa im XVII. und XVIII. Jahrhundert (1740).*
24. *Deutschland im XVIII. Jahrh. (1786).*  
Nebenkarten: Rossbach. Leuthen. Zorndorf. Kunersdorf. Torgau.
25. *Schweden. Russland. Polen. Orientalische Frage:*  
Schwedens grösste Machtentfaltung (1658). Russland 1462—1762. Die Theilungen Polens. Europäische Türkei 1812—1878. Europäische Türkei seit 1878.
26. *Napoleonische Zeit I:*  
Paris beim Ausbruch der Revolution. Oberitalien 1796. Deutschland und Italien 1803. Deutschland und Italien 1806.
27. *Napoleonische Zeit II:*  
Deutschland im Jahre 1812. Nebenkarten: Europa 1812. Napoleons Feldzug in Ägypten. Aspern, Essling, Wagram. Napoleons Zug nach Russland.
28. *Deutschland 1815—1866.*  
*Italien 1815 bis zur Gegenwart.*  
Nebenkarten: Europa 1815. Leipzig 1813. Ligny, Quatre Bras, Waterloo, Belle Alliance 1815.
29. *Entwicklung der österreich-ungarischen Monarchie.*  
Nebenkarten: Habsburgs Besitzungen in der Schweiz. Besitzungen des Hauses Habsburg in Europa Anfang des 17. Jahrhunderts. Ungarn zur Zeit der Türkenherrschaft. Das italienische Festungsviereck.  
*Osmanisches Reich. Nordamerika:*  
Osmanisches Reich bis 1683.  
Nebenkarte: Asiatische Grenze des Osmanischen Reiches vor und nach der Schlacht bei Angora (1402).  
Die Ostküste Nordamerikas bis 1763. Die Vereinigten Staaten von Nordamerika seit 1776. Die Vereinigten Staaten zur Zeit des Secessionskrieges.
31. *Das Zeitalter der Entdeckungen.*  
Nebenkarten: Westindien und Mittelamerika. Mexikos Eroberung durch Cortez. Ostindien zur Zeit der portugiesischen Eroberung.

Atl. 556 III







Die Doppelkarte stellt dar:

I. die vorderpersischen Grossreiche des Orients

- Ägyptisches Reich zur Zeit seiner grössten Ausdehnung (14. Jahrhundert)
- Assyrisches Reich zur Zeit seiner grössten Ausdehnung (7. Jahrhundert)

- Ägyptisches Reich
- Babylonisches " Mitte des 6. Jahrhunderts; bei Gründung des Perserreiches.
- Medisches " "
- Lydisches " "

III. die griechische Kolonisation

Griechische Kolonien (bei den wichtigeren ist unterschieden I.-Ionisch, D.-Dorisch, A.-Achäisch).  
Hellenistische Städte in Haarschrift (Philadelphia).

II. die phönikische Kolonisation

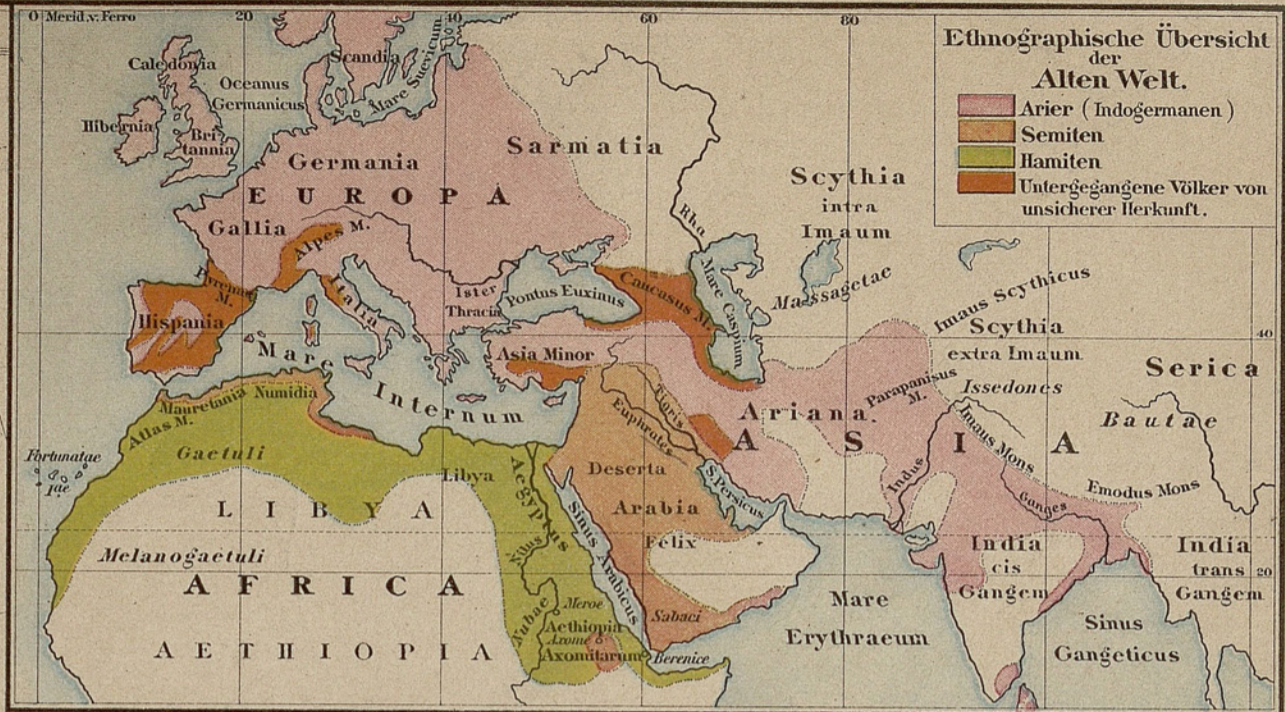
- Phönikische Niederlassungen.
- Karthagisches Reich
- vor dem 1. punischen Kriege
- nach dem 1. punischen Kriege
- Neue Erwerbungen bis z. 2. pun. Kriege.

IV. Italien vor Einwanderung der Kelten

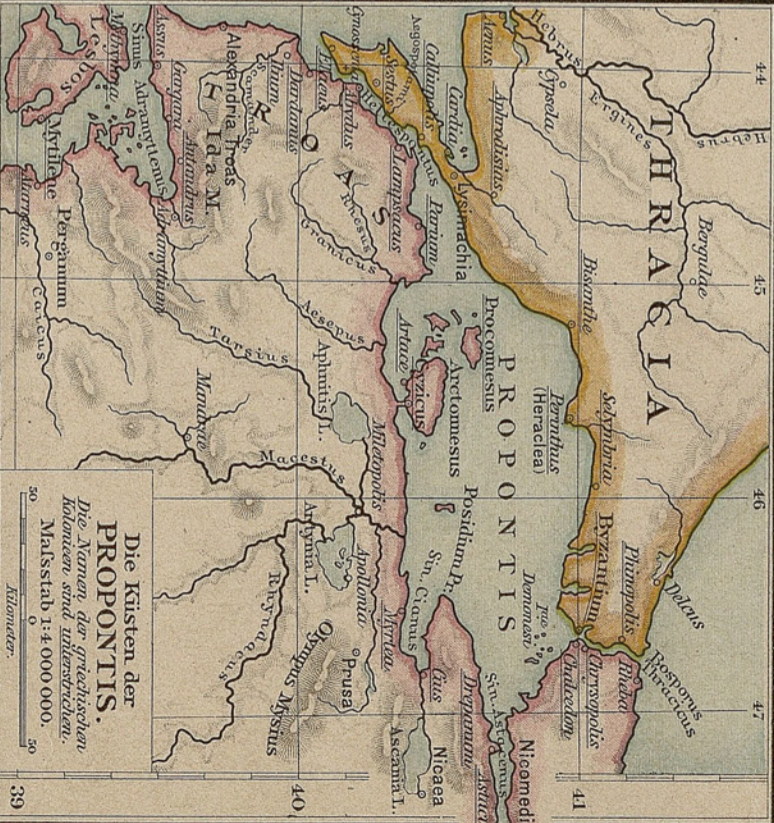
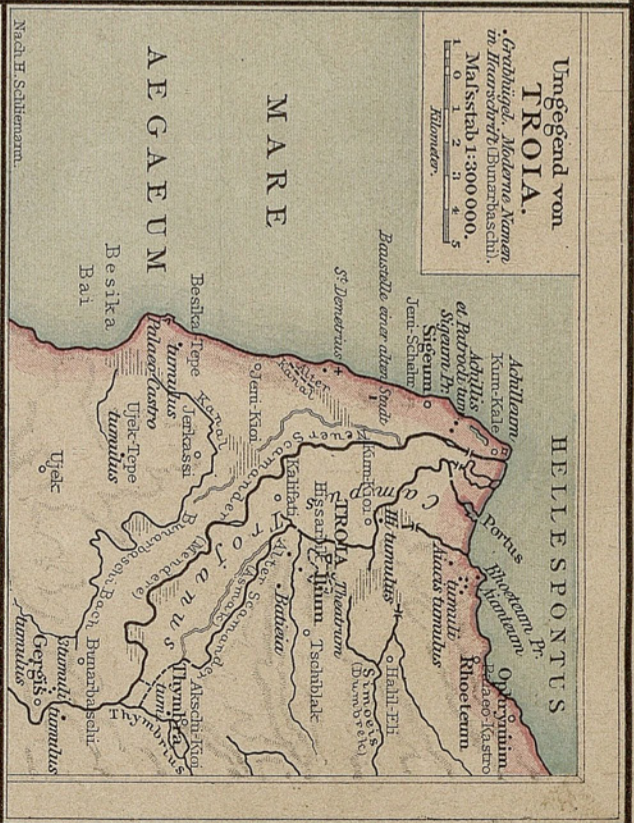
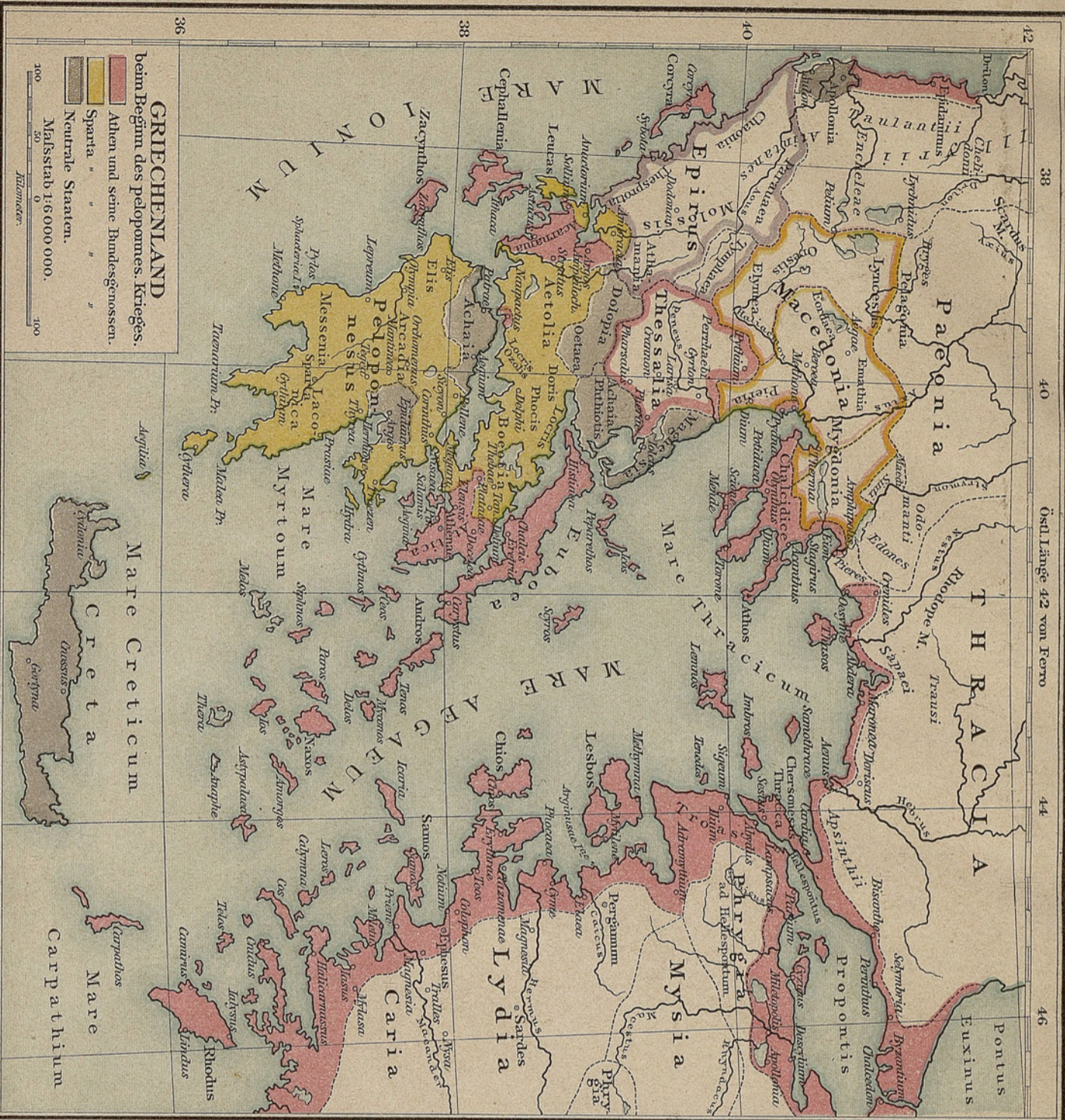
- (zur Zeit der etruskischen Grossmacht)
- Etrusker
- Italiker:
- Latiner
- Umbro-Sabeller.

Die griechischen Stämme.  
Ionier Dorier  
Aeoler  
Phönikische Niederlassungen.  
Mafsstab 1:6 000 000.  
Kilometer

50 Östliche Länge v. Ferro 55 60 65 70 75

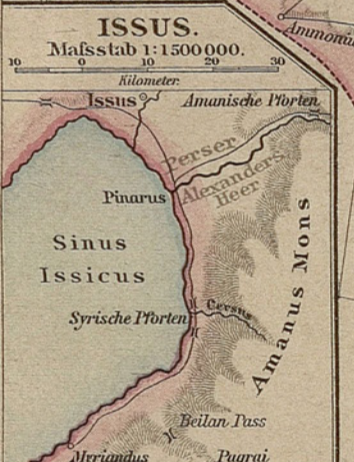


# Kleinasien.

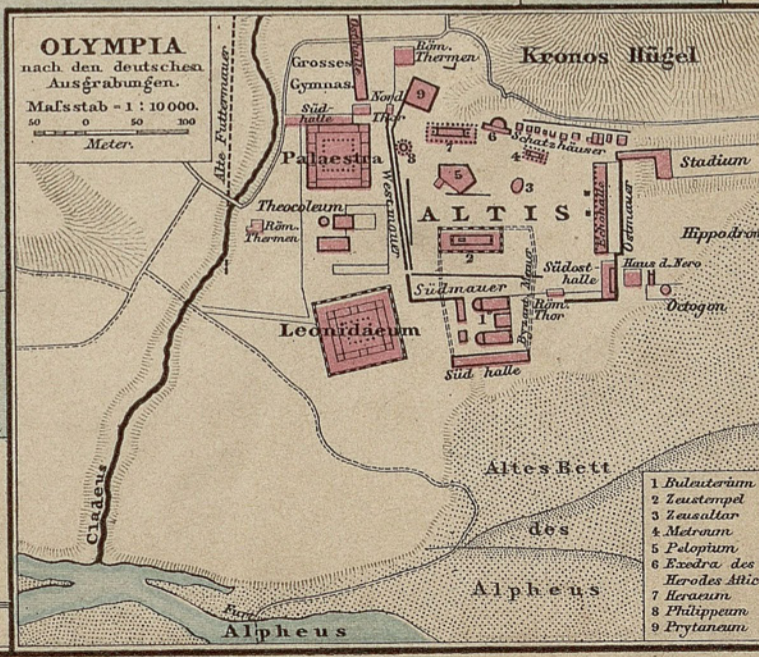
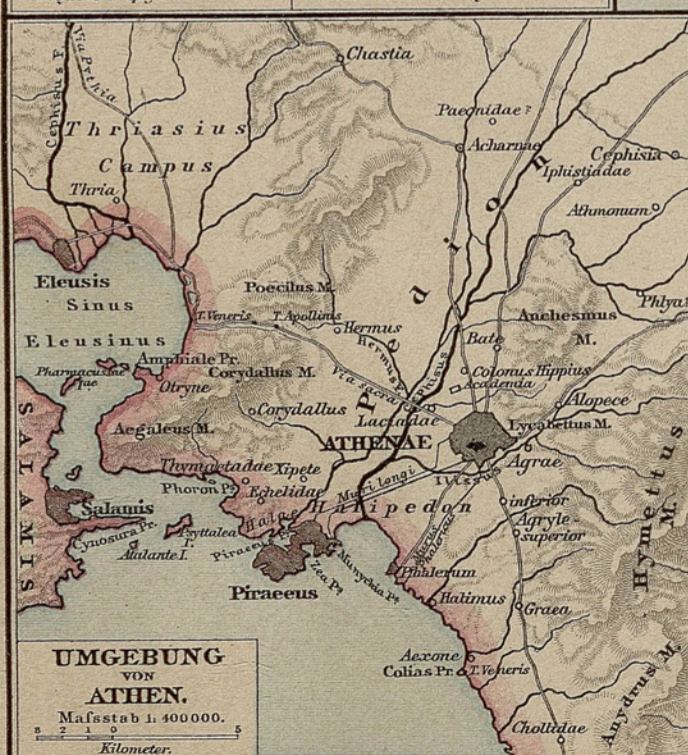
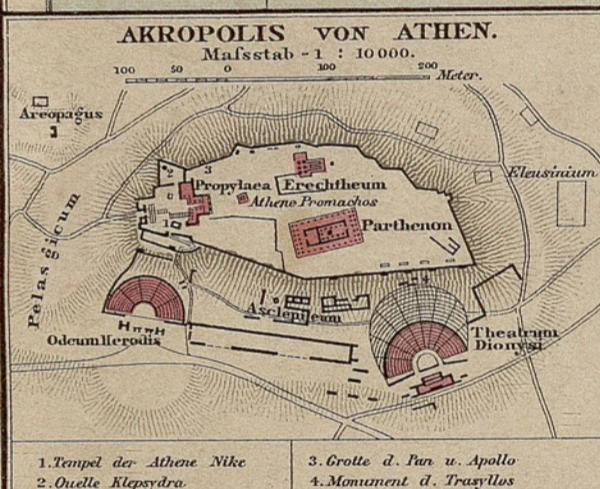


Östl. Länge 42 von Ferro 38 40 42 44 46 48 50 52 54 56 58 60 62

Reich Alexanders des Grossen.





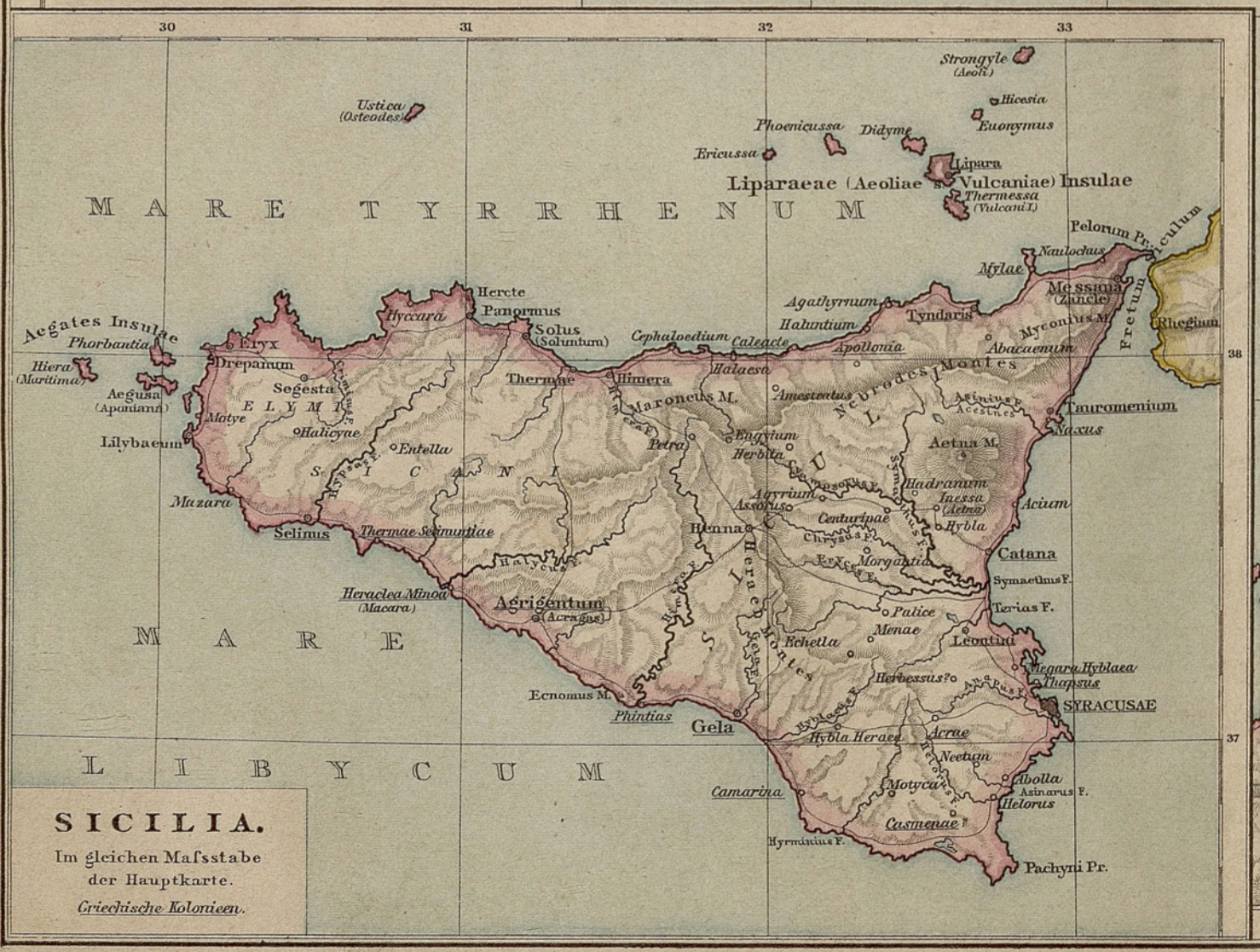
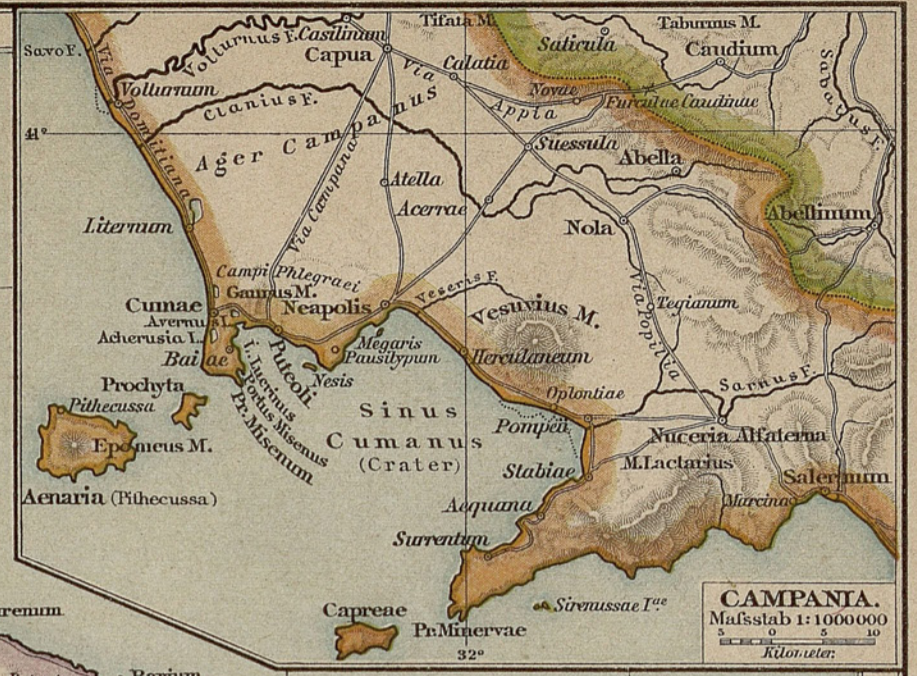




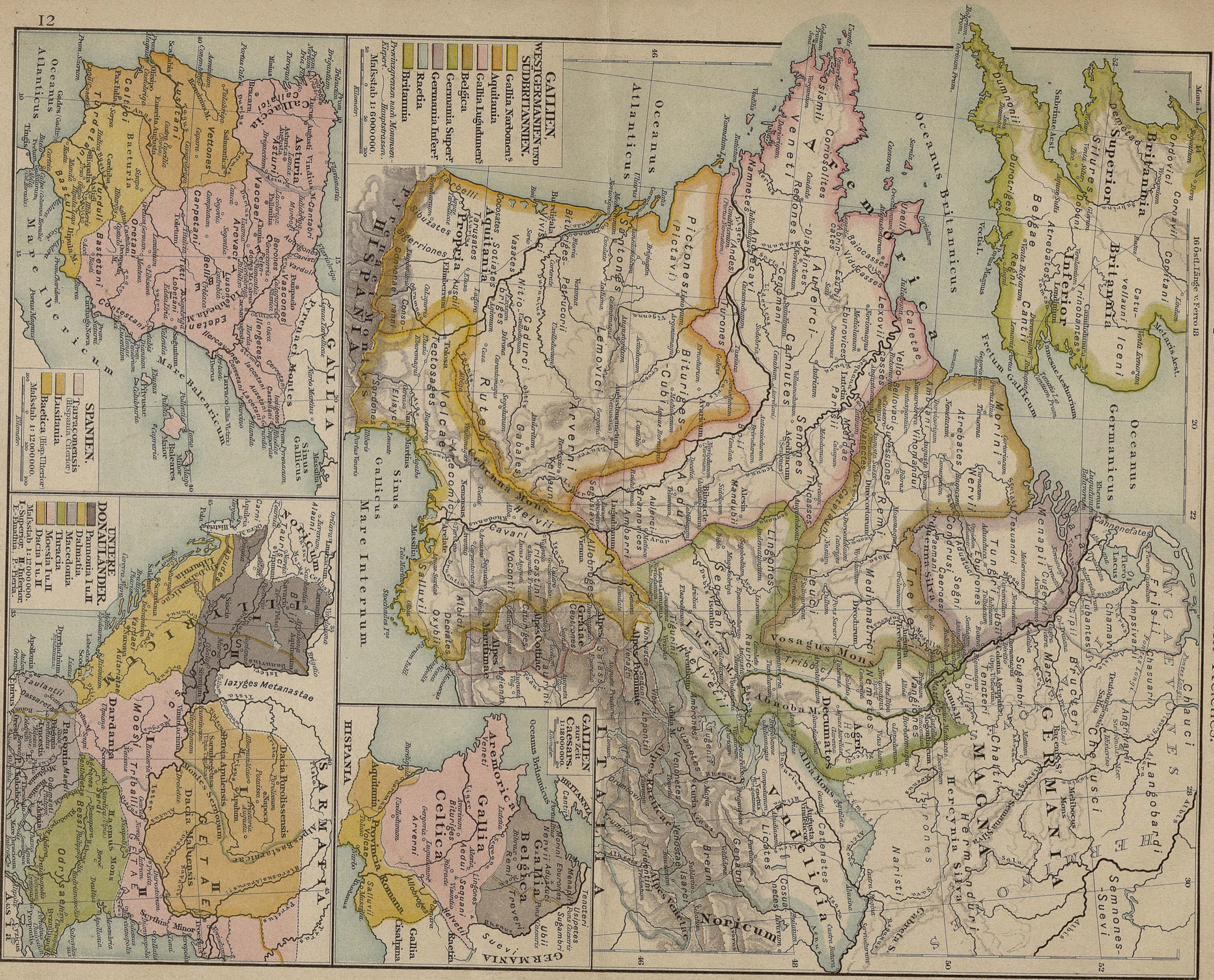
# Entwicklung des römischen Reiches.







Europäische Provinzen des römischen Reiches.



**GALLIEN, WESTGERMANIEN UND SÜDBRITANNIEN.**  
Gallia Narbonens'  
Aquitania  
Gallia Lugdunens'  
Belgica  
Germania Super'  
Germania Infer'  
Raetia  
Britannia

Provinzgrenzen nach Klomasser-Krappel.  
Maßstab 1: 6000000.

**SPANIEN.**  
Tarragonensis (Hispania Citerior)  
Lusitania  
Baetica (Hispania Ulterior)

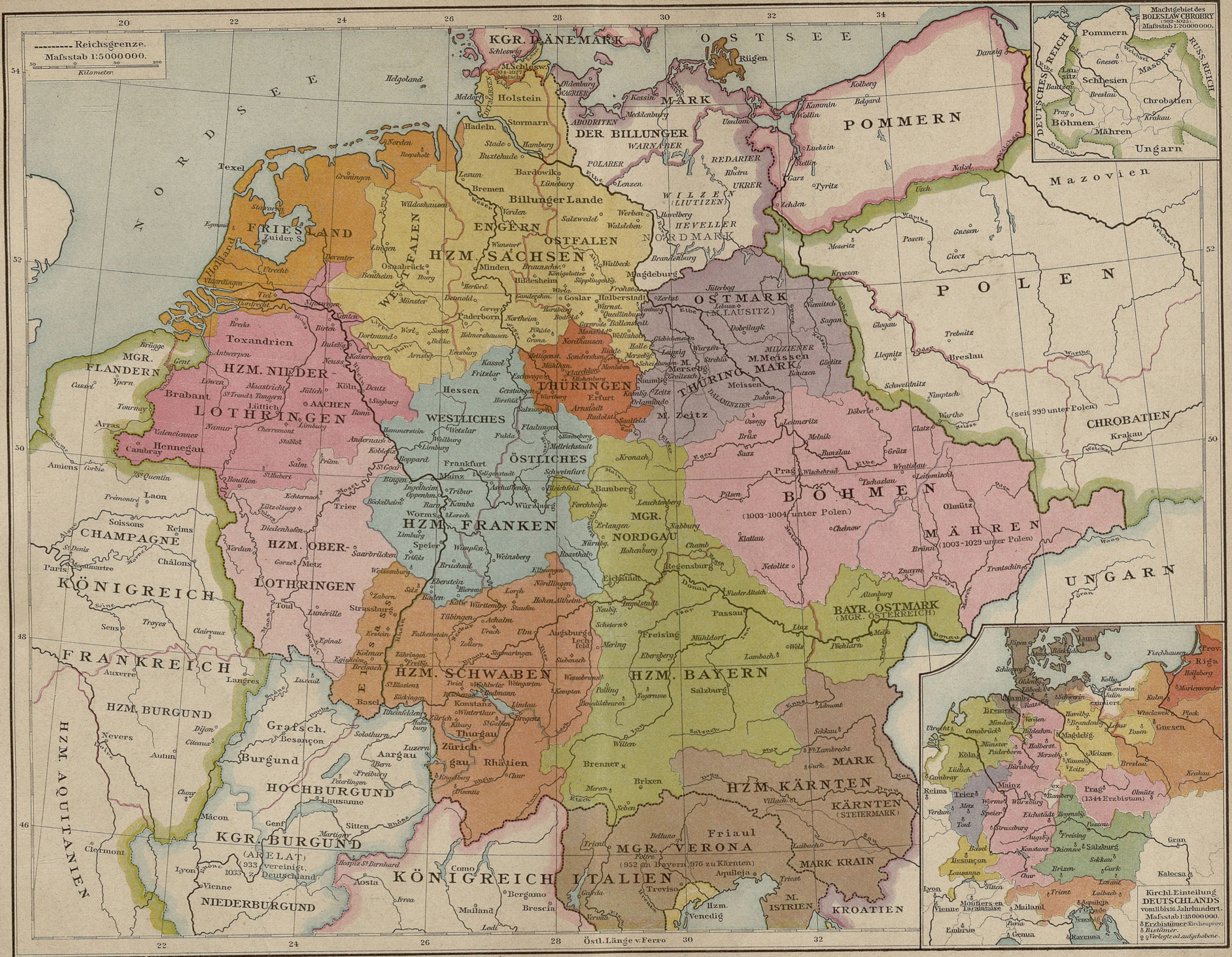
**UNTERE DONAU-LÄNDER.**  
Pannonia Iulii  
Dalmatia  
Macedonia  
Thracia  
Moesia I u. II  
Dacia I u. II

**GALLIEN zum Zeit Caesars.**  
1: 18000000.

Europa am Ende der Völkerwanderung.











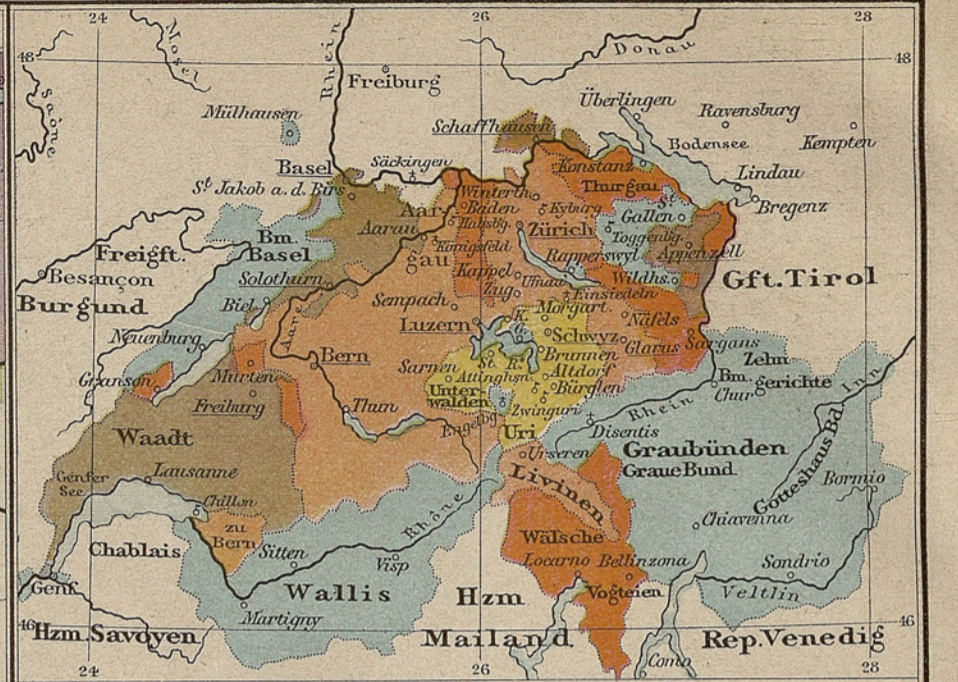
Anschluss: siehe Karton Schottland. 20 Östliche Länge von Ferro 25 30 40

Staufer u. un-mittelb. Reichsgeb. Weltlande Askalische Lande Maßstab 1:15 000 000

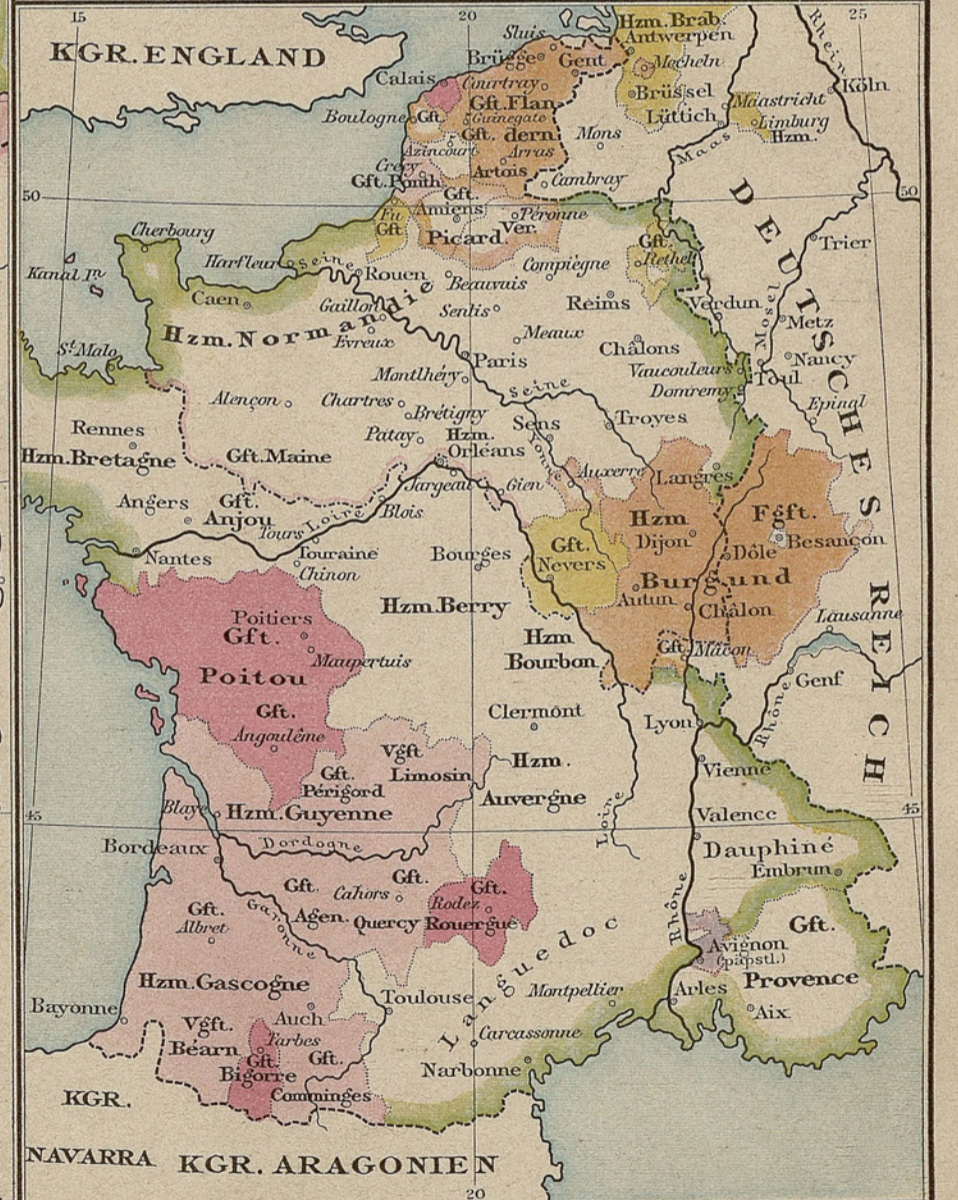
In Frankreich: — Grenze des römisch-deutschen Reiches. — Grenze des engl. Besitzes 1154 (1166) u. 1259, Kronl. um 1180 in Flächenkolorit.

Al. - Alessandria	Ill. - Maildeseben	Pad. - Padua	T. - Tuscian
Cort. - Cortona	L. - Lodi	Pal. - Palestrina	(Frascati)
Cr. - Cremona	M. - Montebello	Pr. - Pavia	Ver. - Verona
Per. - Perentino	Mant. - Mantua	T. - Tortona	Vic. - Vicenza

Maßstab 1:9 000 000 50 100 150 Kilometer.

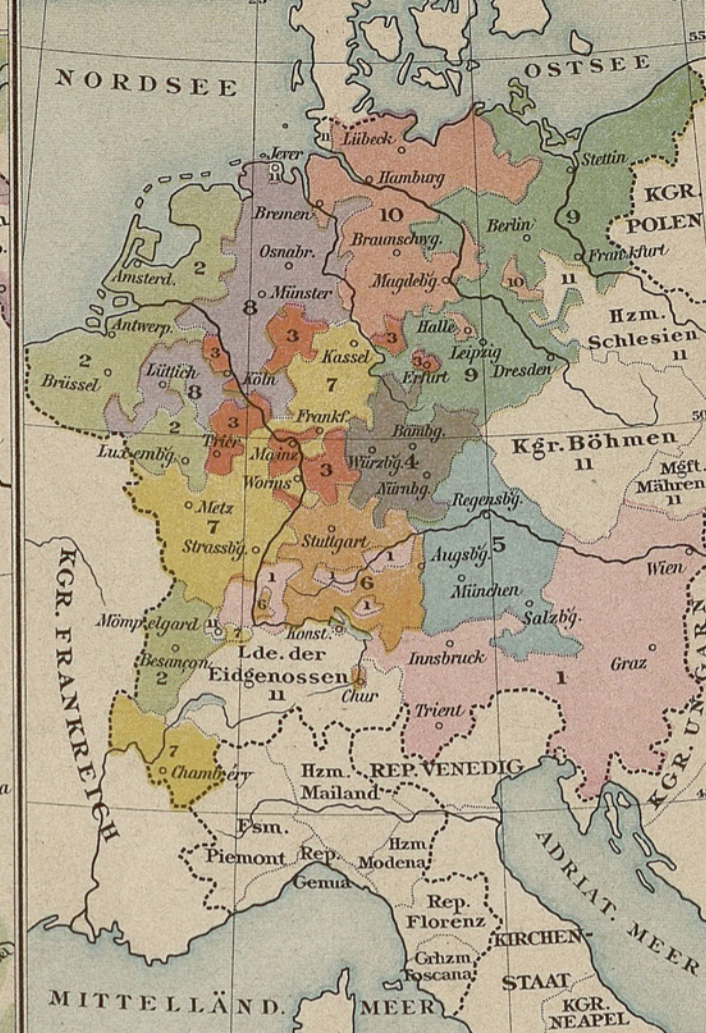


**FRANKREICH im XIV. und XV. JAHRHUNDERT.**  
 Erklärung:  
 Englischer Besitz 1328 Engl. nach d. Frieden v. Brétigny 1360  
 Grenze d. engl. Machtgeb. 1420-28 Gebiet der Burgunder 1420  
 Erwerbungen Philipps von Burgund 1435.  
 Ponth. - Ponthieu, Ver. - Vermandois. - Maßstab 1 : 9 000 000  
 0 50 100 Kilometer.



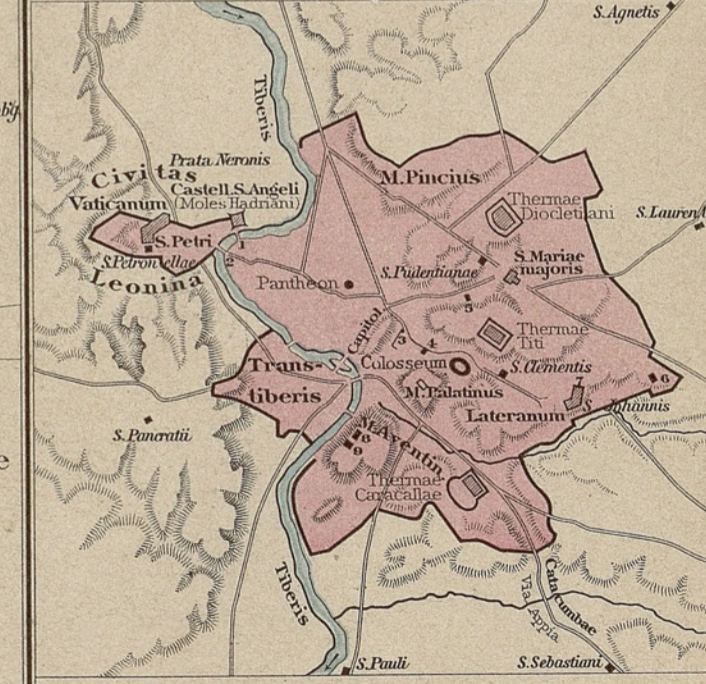
**NAVARRA K.G.R. ARAGONIEN**

**WETTINISCHE LANDE**  
nach der Teilung v. 1485.  
Kurtism. Sachsen  
Hzm. Sachsen.  
1:6000000.



**DEUTSCHLANDS KREISEINTEILUNG.**  
Farbenerklärung:  
1 Österreichischer Kreis      7 Oberrheinischer Kreis  
2 Burgundischer                8 Westfälischer  
3 Kurrheinischer                9 Obersächsischer  
4 Fränkischer                    10 Niedersächsischer  
5 Bayerischer                    11 Nichteingekreiste Gebiete  
6 Schwäbischer                    ..... Reichsgrenze.

Mafsstab 1:15000000.  
0 100 200 300 400 500  
Kilometer.



**ROM IM MITTELALTER.**  
Mafsstab 1:100000.  
0 10 20 30  
Kilometer.

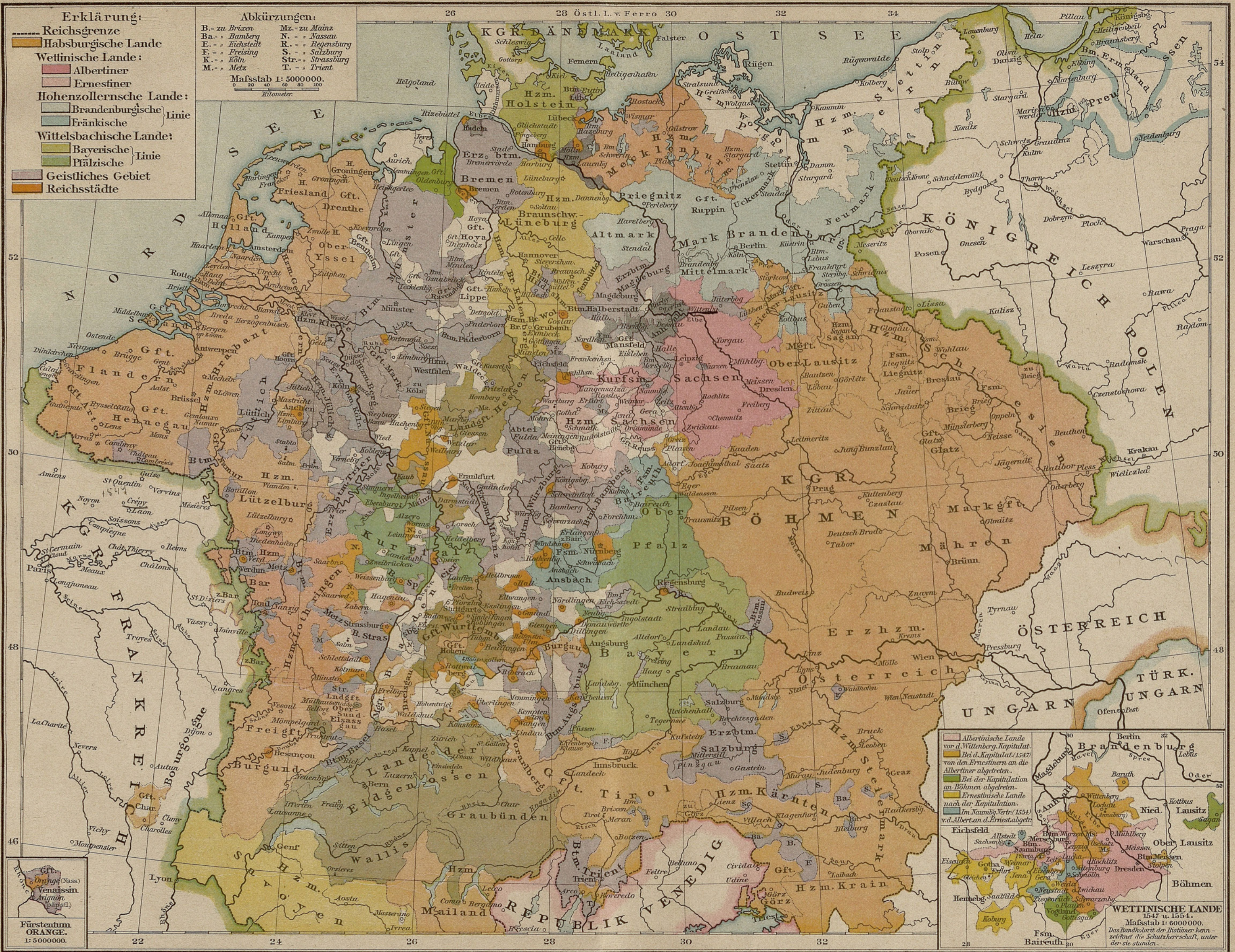
1 - Pons S. Angeli      4 - S. Osmace et Damiani      7 - Scala sancta  
2 - Pons Vaticanus    5 - S. Petri ad vincula        8 - S. Sabinae  
3 - Forum              6 - S. Crucis                    9 - S. Alessi et Bonifati.  
Antike Namen in Haarschrift.

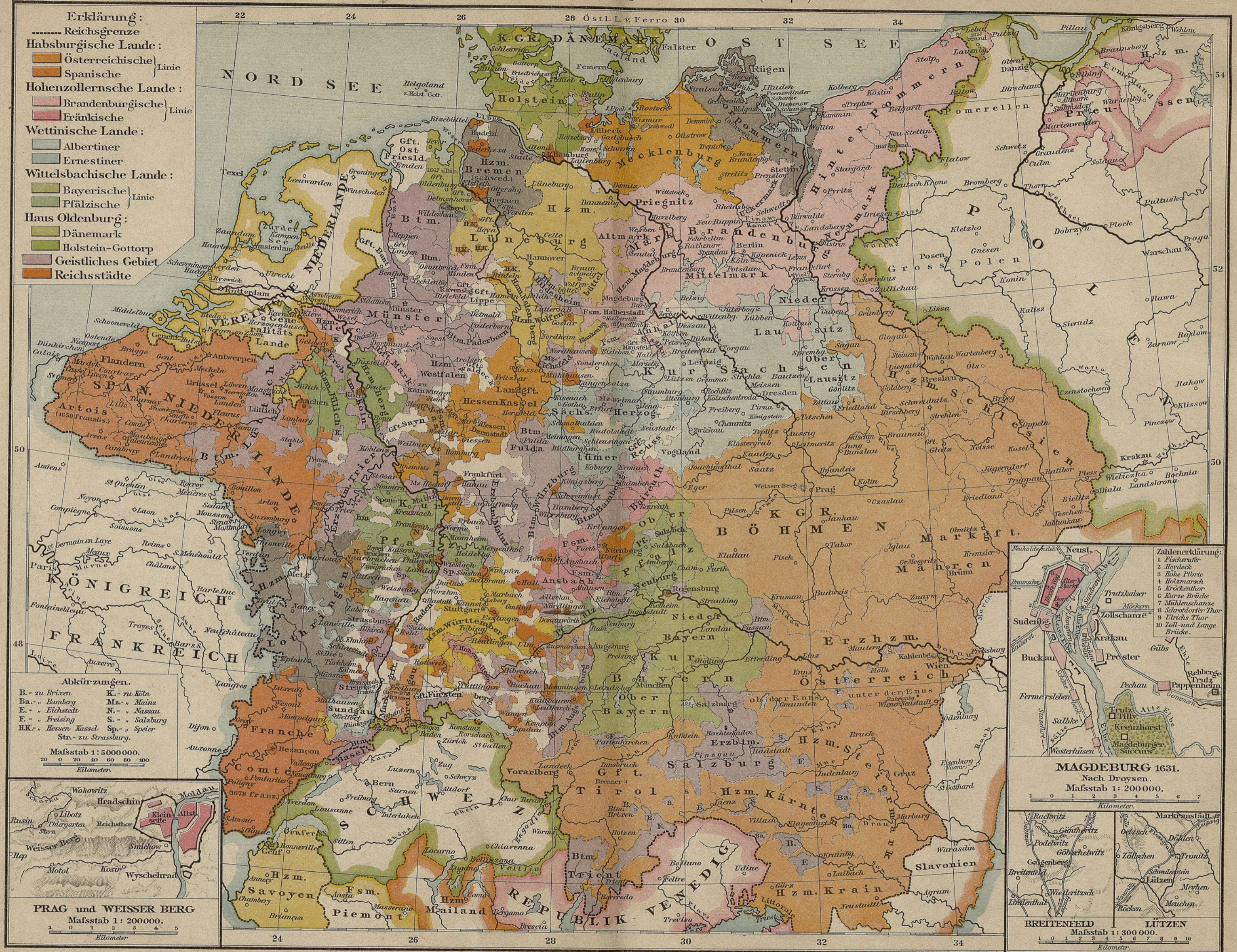
**Abkürzungen:**  
Bx-Brixen, Fr.-Freising, M.-Mainz,  
Ma.-Magdeburg, Msf.-Mansfeld,  
Me.-Metz, Ms.-Meissen, N.-Naumburg,  
Sg.-Salzburg, Sp.-Speier,  
Str.-Strassburg.  
Mafsstab 1:6000000.  
0 50 100  
Kilometer.

**Erklärung:**  
----- Reichsgrenze  
Habsburgische Lande  
Burgundische Lande:  
Reich Karls des Kühnen  
Burgund-Nevers.  
Geistliches Gebiet  
Reichsstädte

Die Zahlen im Reiche Karls des Kühnen bezeichnen das Jahr der Erwerbung durch das Haus Burgund.  
Hansastädte  
Vororte der vier Viertel der Hanse  
Auswärtige Kontore oder Faktoreien der Hanse.



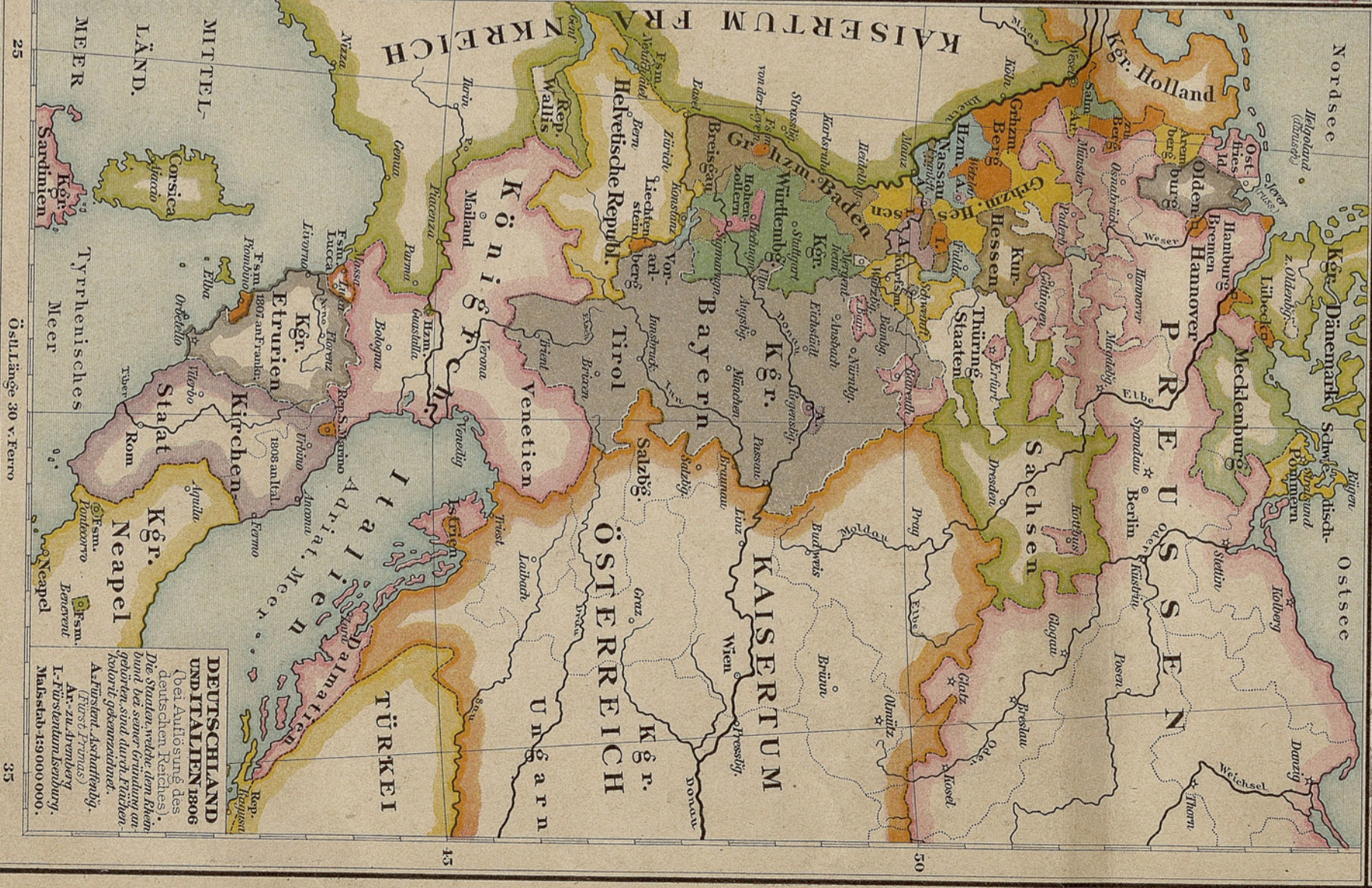
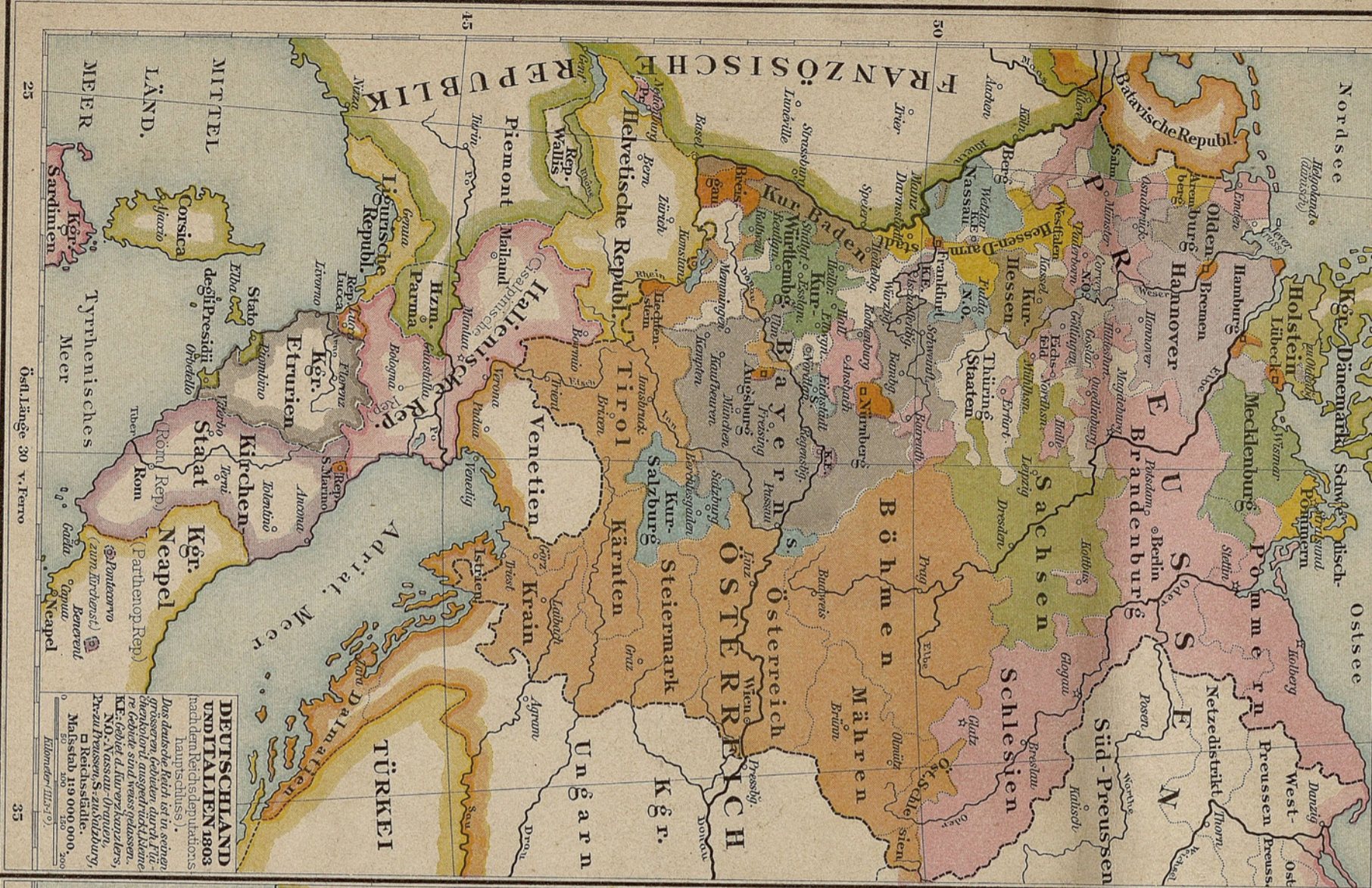
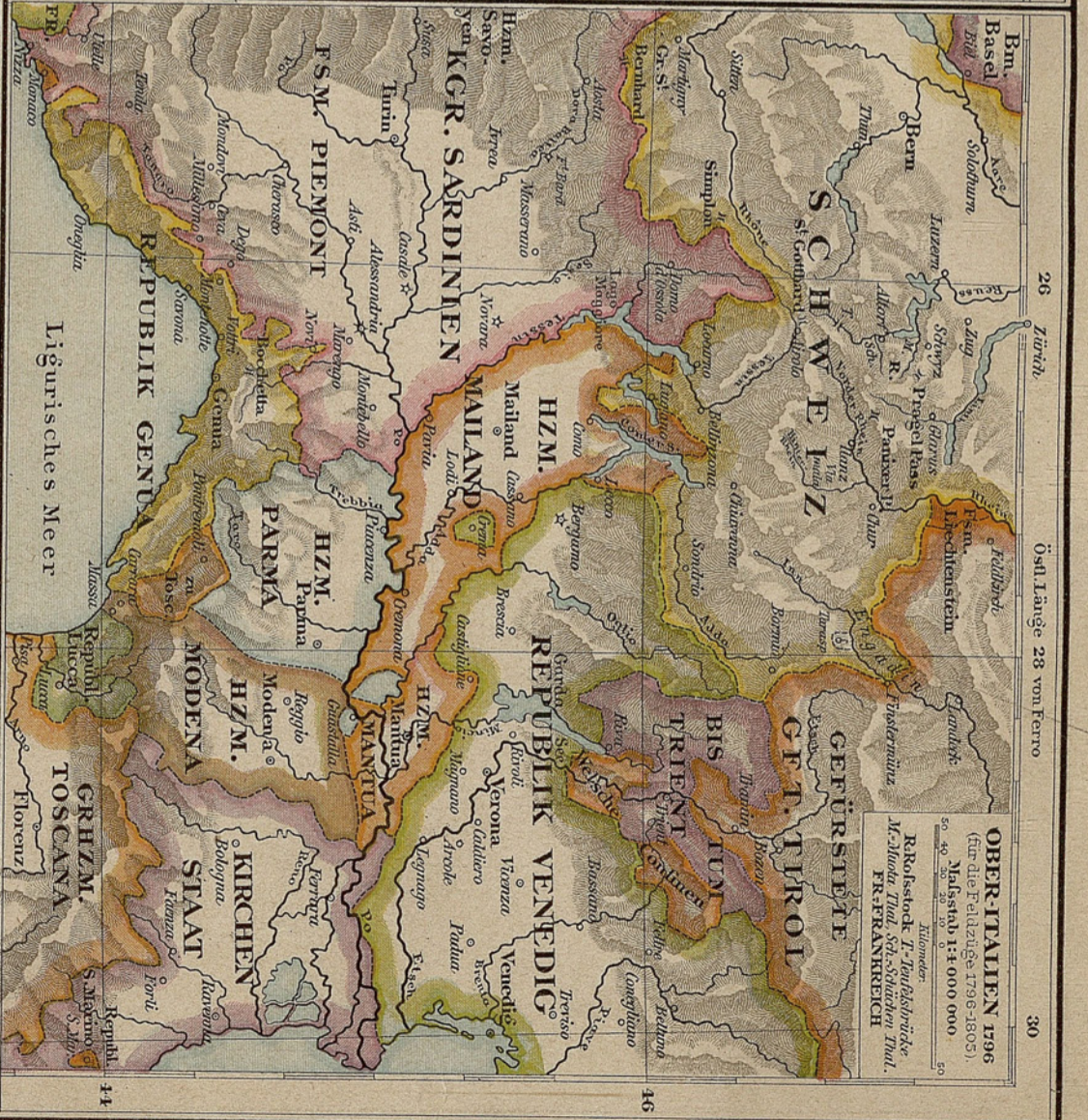
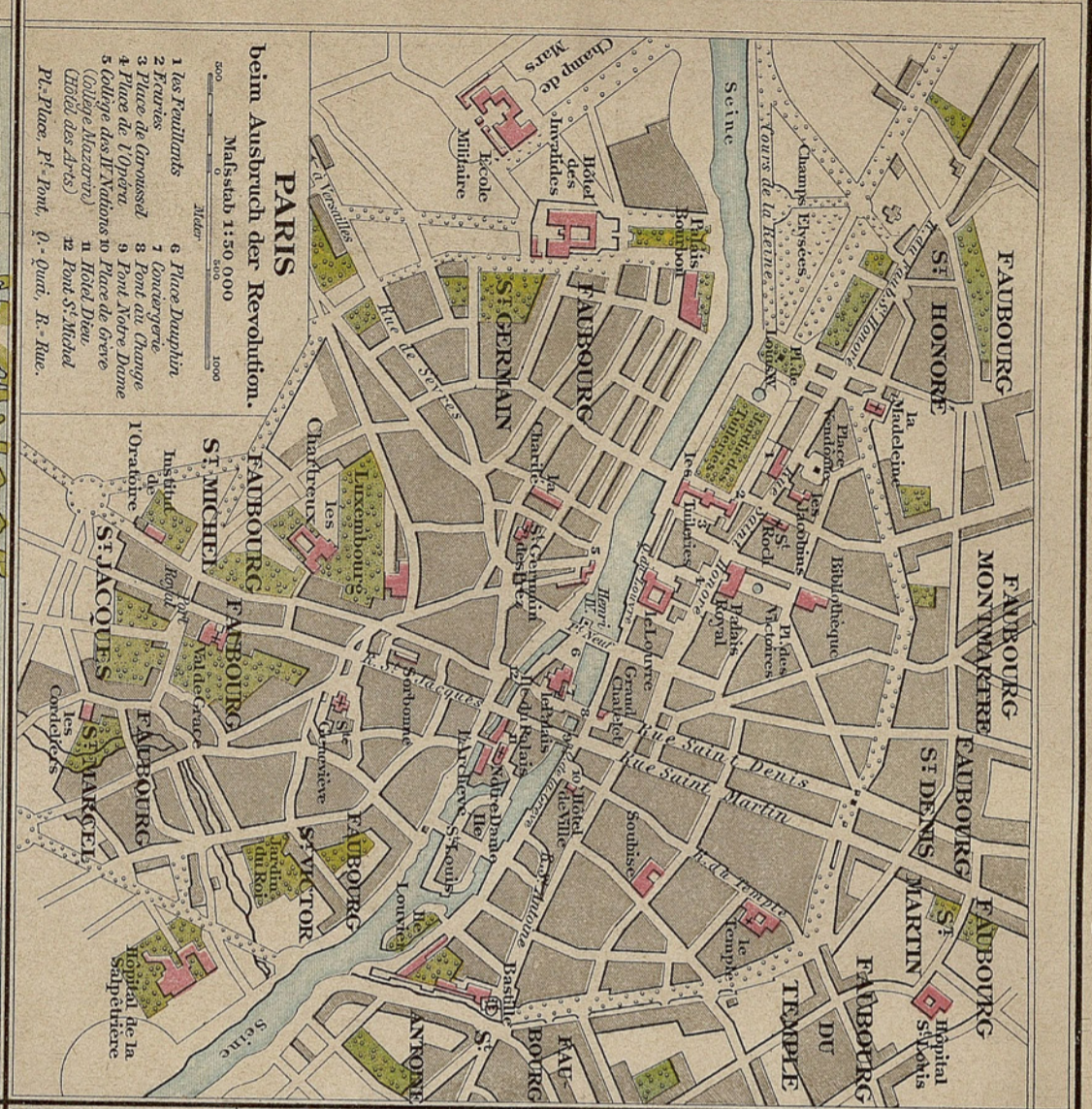






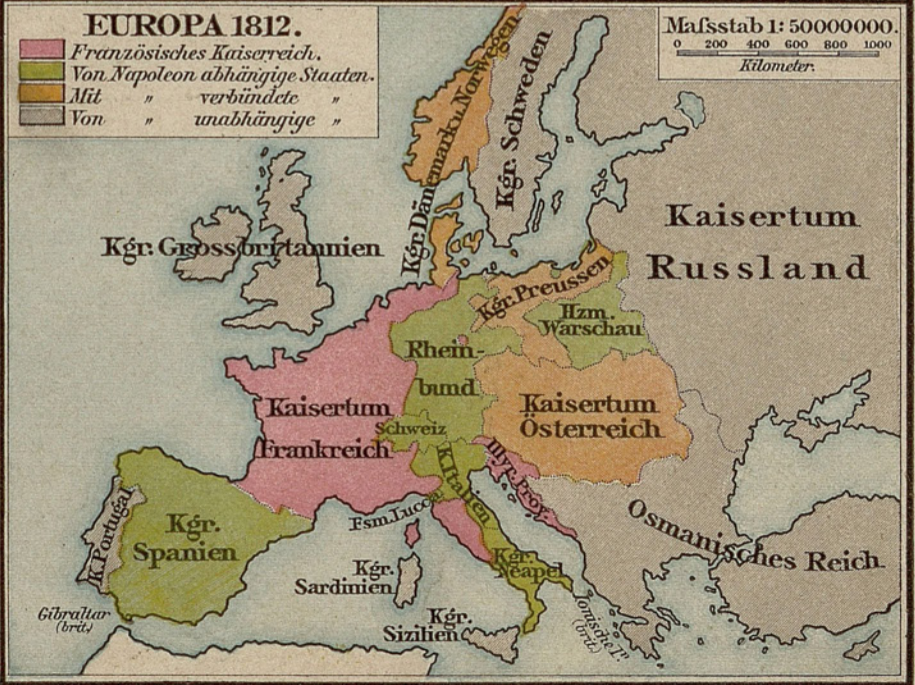
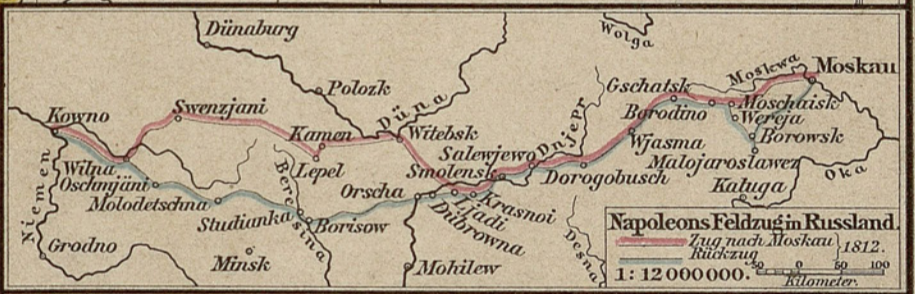


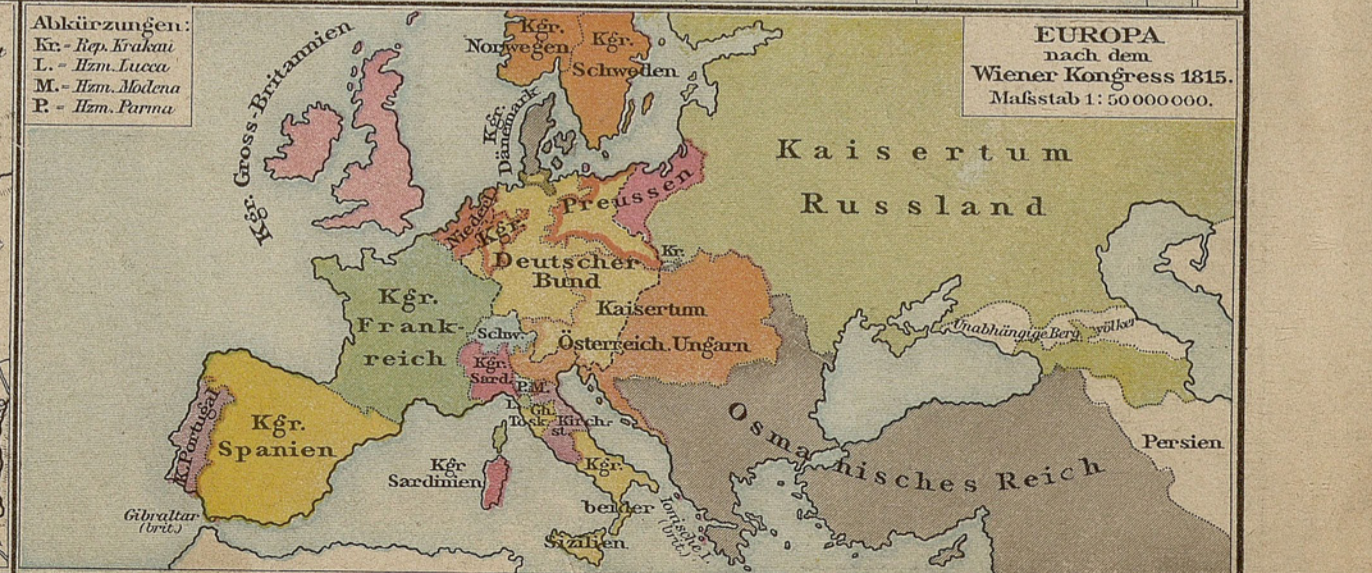
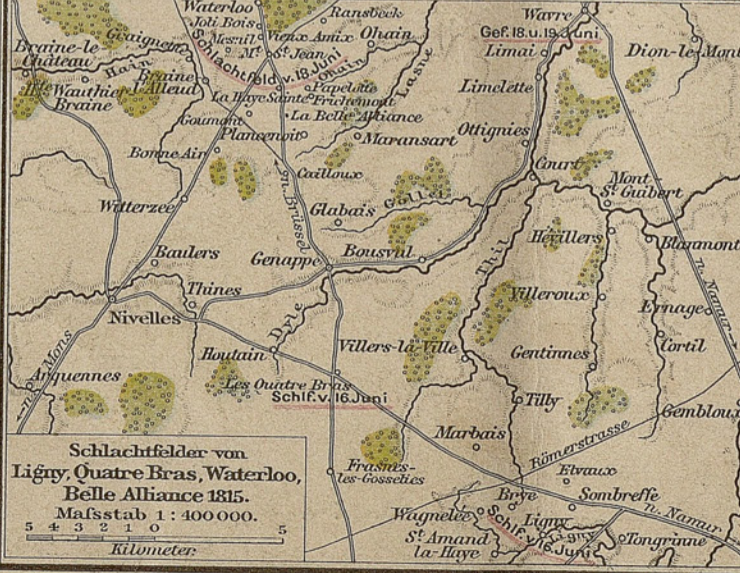
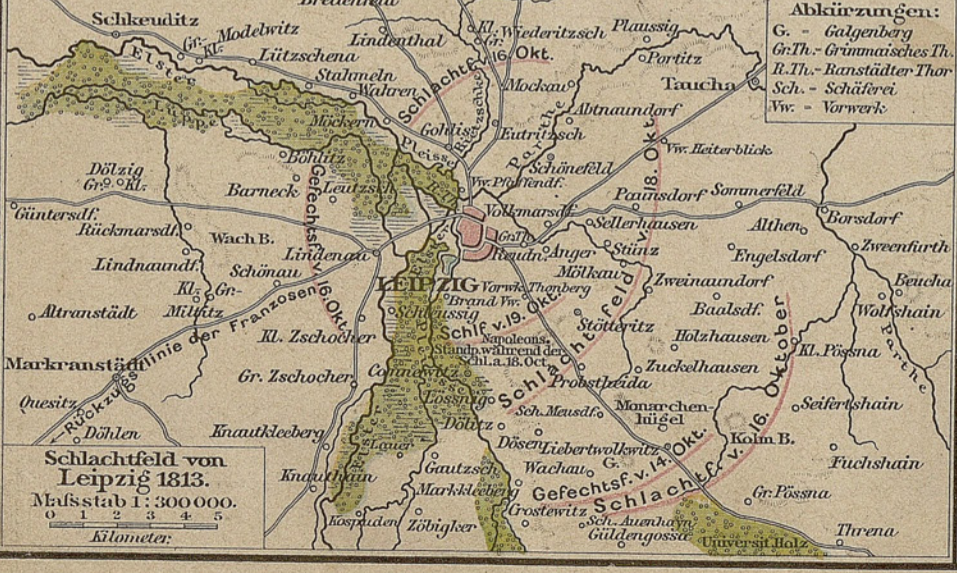






**Erklärungen:**  
(Die Karte dient auch für die Feldzüge 1803-1815)  
Die Staaten des Rheinbundes haben Flächenkorrektur.  
Abkürzungen: Fr.-z. Frankreich, Gr.-G. Gross-Görschen, K.-R. K. R. Lippe-Deimold, N. Napoleonshöhe, Pa. Passerer Thal, R. Fürstentümer-Beuss, S. Fürstentümer-Schwarzburg-Rudolstadt und-Sondershausen, S.H.-z. Sächs. Herzogtümer, SL-Schaumburg-Lippe, ZL-Zellerthal.  
Maßstab 1: 6 000 000.  
0 50 100 150 Kilometer.







**Erklärungen.**  
 - - - - - jetzige Grenzen  
 ..... historische Grenzen  
 H. Hs. bedeutet Herrschaft  
 Gr. Bt. „ Grafschaft  
 Hz. Hgt. „ Herzogthum  
 Bm. „ Bisthum  
 Kgr. „ Königreich  
 Die Zahlen bedeuten das Jahr der Erwerbung, jene in Parenthese (...) das der Abtretung.  
 v. S. Schönbrunn.

**Zeitfolge der Erwerbungen und Farben-Erklärung.**

- Erworben unter den Babenbergern. 976-1246
- „ unter den Habsburgern, bis zur Erwerbung von Böhmen und Ungarn 1246-1526
- „ zur Zeit d. größten Machtentfaltung d. Habsburg. Hauses bis zum 30-jähr. Kriege 1526-1618
- „ bis zum Erlöschen d. Habsburg. Mannesstammes 1618-1740
- „ unter Maria Theresia und bis zum Lunéviller Frieden 1740-1801
- „ von Lunévill. bis zum 1. Paris. Frieden 1801-1814
- „ jetzige Grenze der Monarchie. Ehem. Geösl. Besitz. Die nur farblich unvariierten Gebiete wurden abgetreten.

