




228

IV

ATLAS







Biblioteka Jagiellońska



1003461212







M. 53

21.

G

00058

29

ATLAS

155
456

o Historji i Geografji starożytności

podług planu

JOACHIMA LELEWELA

Członka wielu Towarzystw uczonych

poleceniy do użycia Szkołom i Instytutom naukow: przez Komisję Rządową Oświecenia Publicz.

Wykonany i wydany w Instytucie Litograficznym Szkolnym

w Warszawie 1828

*Atlasy
228
IV.*

79



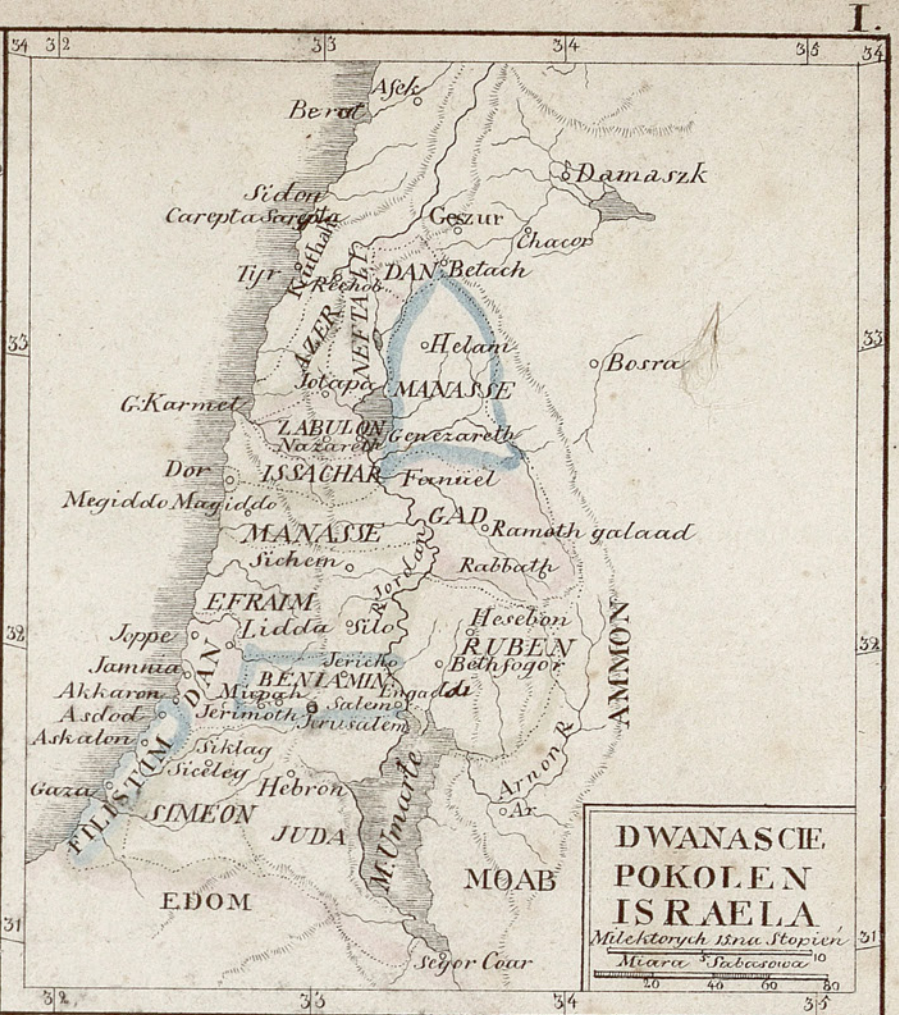
T Y T U Ł Y M A P P.

- I. 1. Arabia, Kanaan i okolice za czasów Mojżesza.
2. Dwanaście pokoleń Izraela.
3. Państwo Dawida i Salomona na królestwa rozerwane.
- II. 1. Państwo Assyriiskie za Salmanazara.
2. Państwo Perskie za Daryusza Histaspisa.
3. Państwo Macedońskie Alexandra wielkiego.
4. Królestwa przez rozerwanie państwa Alexandra wielkiego utworzone, oraz ich okolice na początku wojen punickich.
- III. 1. Grecja Pelagicka.
2. Grecja i brzegi Azji czasu wojny Trojańskiej.
3. Ateny miasto.
- IV. 1. Hellas czyli Grecja czasu wojny peloponeskiej.
- V. 1. Syrakusy od Ateńczyków obleżone.
2. Italia, Sicilia, Grecja wielka dla objaśnienia samnickich i punickich wojen.
- VI. 1. Gallie alpejskie, Liguria i Wenecja.
2. Rzymu okolice.
- VII. 1. Rzym miasto.
2. Gallia, Hiszpania, oraz Maurytania z Numidią dla objaśnienia wojen Rzymskich w tych stronach prowadzonych.
- VIII. 1. Syria, Azja mniejsza, Thracia, Armenia, od Rzymian podbite.
- IX. 1. Rzymskiego państwa za Antoninów 161 roku część Zachodnia łacińska.
- X. 1. Rzymskiego państwa za Antoninów 161 roku część Wschodnia grecka. — Państwo Parthów za Wologesów.
- XI. 1. Rzymskie państwo na prefektury od Konstantyna wielkiego podzielone, za Theodosiusza wielkiego.
- XII. 1. Świat za czasów Justiniana: najrozleglejsza starożytnych ziem znajomość.

Wyobrażenia Starożytnych o postaci ziemi.

- XIII. 1) Homer, Hesiod: ziemia okrągła oceanem wokoło opłynięta: podzielali te mniemanie inni poeci i wszyscy Grecy do czasu wojen z Xerxesem.
2) Herodot: Grecy tworzą sobie wyobrażenie o ziemi podłużnej.
3) Aristoteles, Pytheasz: Ziemia mieszkana owalna czyli jajowata podług wyobrażenia czasów Aristotelesa i wyprawy Alexandra wielkiego.
- XIV. 4) Eratosthenes, ziemię mieszkana w postaci chlamydy astronomicznie opisuje, z Pytheasza, Patroklesa, tudzież z opisaniami jej podług wiatrów przez Timosthenesa.
5) Strabo, ocenia różne ziemie opisy.
6) Agrippa i August: rozmierzona ziemię skreślili i ludowi rzymskiemu na widok wystawili.
7) Ptolemeusz: nieco odmienił Marinusa i powtórzył: ziemia mieszkana nie jest wodą oblana: geografii upadek.





14 Instytut Geograficzny Szkoły

Bibl. Jag.

Bibl. Jac

SIBLIOTHECA
UNIV. MAGELL.
GRACOVIANENSIS

Bibl. Jag.



SYRAKUSY
 obliczone od archytektony
 pozostałości obywateli i ich domów
 i świątyni i pozostałości malarstwa

OBLASZCZENIE

1. świątynia Demetriusza
2. świątynia Minery
3. świątynia Asklepiusza
4. świątynia Agathekloae
5. świątynia Apollona
6. świątynia Heraklesa
7. teatr

8. świątynia Apollona
 9. świątynia Tyche
 10. mur miejski Heraklesa i Tyche
 11. mur
 12. świątynia i PLEMNIUM
 13. świątynia i PLEMNIUM
 14. świątynia Heraklesa

Stadnia Olimpijskie

0 10 20 30 40 50

10. Biblioteka Uniwersytecka w Warszawie
 11. Biblioteka Uniwersytecka w Warszawie
 12. Biblioteka Uniwersytecka w Warszawie
 13. Biblioteka Uniwersytecka w Warszawie
 14. Biblioteka Uniwersytecka w Warszawie


Bibl. Jaq.



CALLIE ALPEJSKIE czyli CISAŁPEJSKA i PROWINCIA Indicis LIGURIA i kraj WENECKI



RZYMU OKOLICE



Bibl. Jag.

Bibl. Jag.



Bibl. Jag.

Bibl. Jag.

Bibl. Jag.



RZYMSKIEGO PANSTWA
 za Antoninów 161 roku erychrescian
 część Zachodnia łacińska

v. Warszawa. Josef Stawiskierył.

v. Inaty. Litogr. Schodnym.

Bibl. Jag.

PANSTWO PARTHOW
za Wologesow



RZYMSKIEGO PANSTWA
za Antoninow 161 roku
czyli Chrześcijańskiej
część Wschodnia grecka

ETHIOPIA

Bibi. Jay.



PAŃSTWO RZYMSKIE

ZA THEODOSIUSZA WIELKIEGO

Roku 395

Fazaka, Fazania Azania
GARAMANTY

Chilba
Carana

Etiopowie
troglodycy

LIBYA

Chilba

NABATY

YUBI AETHIOPIA

ARABIA

Sabaethi

ARABIA

Chilba

ARABIA

Chilba

Bibl. Jag.



SWIAT ZA CZASOW JUSTINIANA

*Najrozsleglejsza starozytnych ziem
i naimocniejsza*



W Warszawie w Instytucie Litograficznym

Wielki Ruchacz Socypol

Bibl. Jag.

HOMER, HESIOD
ziemia okrągła. OCEANEM wokoło optynięta
podzielali to mniemanie inni poeci i wszyscy Grecy do czasu wojen z Xerxezem



HERODOT
Grecy tworzą sobie wyobrażenie oziemi podług



NIESZKANA OWALNA CZYLI JAJOWATA PODŁUG WYOBRAŻENIA CZASÓW
ARISTOTELESA IWYPRAWY ALEXANDRA WIELKIEGO



w Warszawie w Insty. Sels. S. 1818

W. Ruchacz Sc.

Bibl. Jag.

ziemię Mieszkaną w postaci Chłamydy ERATOSTHENEŚ astronomicznie opisał
 z PYTHEASZA, PATROKLESA tudzież opisania iey podług wiatrów przez TIMOSTHENEŚA



STRABO



AGRIPPA I AUGUST

rozmięzoną ziemię skreślił i ludowi rzymskiemu na widok wystawił



PTOLEMEUSZ

nieco odmienił MARINUSA i powtórzył





162



