



Zesz. 4 10278



Krajowa wytwórczo-handlowa Spółka przyborów
szkolnych we Lwowie.

Romey





530. Kupfert. Anhaltischer Ost-
thum 1:500000 Berlin 1891 274 und 1.

531. Krammerstein J. Uebersichtskarte
d. Ostthum 1:500000 Ostthum in
stisches Blatt Frankfurt a. M. 1.

532. Krammerstein J. Karte von Afrika
1:1500000 Glogau 1.


533. Krammerstein J. Nova mappae regni
Slesoniae Fugensberg 1770 entzucht 15.

534. Karte der Schneeberg-Kraalalpe
Kochschwab a. Ueber-Gruppe
1:75000 1899 1.

535. Karte der Central-Karpathen
1:75000 Wien 1881 1.

536. Umgabekarte des Lemberg
1:75000 Wien 1891 1.

537. Friedrichsstadt Karte von...



- | | | | |
|---|------|--|-----|
| 1 | 585. | Kiepert R.: Äquatorial-Ost-Afrika. 1:3,000,000. Berlin 1891. 27p ind. | 1. |
| 2 | 586. | Ravenstein L.: Uebersichtskarte d. Ost-Alpen. 1:500,000. Westliches u. westliches Blatt. Frankfurt a. M. | 2. |
| 3 | 587. | Handtke F.: Karte von Afrika. 1:14,500,000. Glogau. | 1. |
| 4 | 588. | Kanter J. J.: Nova mappa regni Poloniae. Regensburg 1770. 54 brak? | 15. |
| 5 | 589. | Karte der Schneeberg-Bezirkalpe-Hochschwab- u. Otacher-Gruppe. 1:75,000. 1899. | 1. |
| 6 | 590. | Karte der Central-Karpathen. 1:75,000. Wien 1881. | 1. |
| 7 | 591. | Umgebungskarte v. Lemberg. 1:75,000. Wien 1891. | 1. |
| 8 | 592. | Friederichsen L.: Karte v. Ungu. | |

Usegua, i. Süd-Ursambáa.

1:500.000. Hamburg. 1.

9, 593. Prochaska: Eisenbahn-Karte

v. Oesterr.-Ungarn. 1:1,900.000.

43. Aufl. Wien u. Teschen 1880. 1.

10, 594. Hydrographische Karte

v. Norddeutschland. 1:1,250.000.

Berlin 1896. 2*. Anlage 70% stark. 2

11, 595. Service géographique de l'Armée.

1:1,000.000. Nankin, Peking. 2.

12, 596. Lelewel J.: Dwanascie krajobra-
zów do drzejów Polski. Poznań 1859.

12*. 1

13, 597. Freitag G.: Eisenbahn-Karte

v. Oesterr.-Ung. 1:1,350.000.

Wien 1892. 1.

14, 598. Herrich A. i. Baraniski F.:

Mapa Galicji. 1:600.000. Lwien. 1.

- 4
- | | | |
|-----|---|----|
| 15, | 599. Umgebungs-karte v. Wien.
1:75.000. (Schwarz.) Wien 1894. | 1. |
| 16, | 600. Umgebungs-karte v. Lemberg.
1:75.000. Wien. | 1. |
| 17, | 601. Mapki geograficzne kolorowa-
ne, do rozkładu jazdy c. k. austr.
państwa, w Galicyi i na Bukowi-
nie. 1:750.000. | 2. |
| 18, | 602. Handtke F.: Generalkarte v. we-
stlichen Russland. 1:2,000.000.
Glogau. | 1. |
| 19, | 603. Carte géologique internatio-
nale de l'Europe. Feuille 25 (Dii.)
Berlin. | 1. |
| 20, | 604. Tatra-Gebiet. 1:25.000. Wien. | 1. |
| 21, | 605. Karte d. Central-Karpathen.
1:75.000. Wien 1899. | 1. |
| 22, | 606. Kimmersberg l.: Administra- | |

tiv-Karte v. Galizien u. Lodome-
rien. Mit Übersichtsk. Wien 1855. 60.

23, 607. Generalkarte v. Mittel-Euro-
pa. 1:200.000. Wien.

48° Pressburg. Komorn. Budapest,
Losoucz. Miskolcz. Debreczen.

Munkács. Szatmár-Németi.

Maramaros-Sziget. Sniatyn.

Szernowitz. Mogilew. Soroki.

Balta. Ananiew?

49° Lundenburg. Trenschin.

Leutschau

Kaschau. Ungvár. Turka. Stani-
slau. Kolomea. Husiatyn. Proskū-

row. Winnica. Bractaw. Uman.

50° Olmitz. Troppau. Biviezim.

Krakau. Tarnow. Przemysl.

Sambor. Lemberg. Brody. Ostrog.

Soppelt

Starokonstantynów. Żytomir.

Skwirra. Kijew.

61. 51. Opyeln. Łęstochowa. Kielce.

Radom. Lublin. Łamosi. Ko-

wel. Luck. Rowno. Rokitno.

Kurucz. Chabnoje. Czernobyl.

52. Kalisz. Łódź. Nowogeor-

giewsk. Warschau. Siedlec. Brest-Li-

towsk. Kobrin. Drohiczyn. Pinsk.

Turów. Petrikowo. Moxyr. Kze-

rzyca.

53. Stok. Mława. Ostroteka. Łom-

ża. Białostok. Wołkowisk. Sto-

nim. Nieswicz. Stuck. Głusk.

Bobrujsk. Rogardew.

78.

+ 2/1905

608. Lesganig: Königreich Gali-

zien u. Lodomerien. II. Ausg.

Wien. 1824. 33k. II. u. IV. Bl. fehlt.

31.

24,	609.	Oleszczyński S.: Mapa Królestwa Polskiego. Warszawa 1840.	8.
25,	610.	Heller L.: Handatlas. Ausg. 1895. Fol. Gotha 1895. 95*20 1/2 p.	1.
26,	611.	Spammer: Grosser Hand- Atlas. II. Aufl. Fol. Leipzig 1900. Ind.: VII, 150, 131 p. 75*.	1.
27,	612.	Atlas z 18. wieku.	
	a).	Neue Welt-Karte. 1784. Homannius. Die Erde. 1828. Walsh J. Augsburg. L'Europe. 1789. Has J. M. Asia. 1744. Havius, Boehmius. Africa. L'Isle. America. 1746. Boehmius. Francia. 1741. L'Isle. Hispania et Portugallia. L'Isle. Portugallia. Homannius. Norim- bergae.	

Anglia. Seuter M. Aug. Bind.

" " " Vischerianus. Norimber-
gae. 1771.

Post-Charte durch gantz Teutsch-
land. Nell J. P.

Belgium. 1748. Mayerus J.

Der Oesterreichische Kreis. Güssefeld
J. L. 1788.

Helvetia. 1751. Mayerus J.

Italia Liratoria.

b). Suecia, Dania, Norvegia.

Imperium Russorum.

" " " Turcicum.

Palestina. 1750. Harenbergius L.,
Schening L.

Hungaria. L'Isle, Lotter.

Postkarte... teitsch u húngari-
scher Erbländer.

II. Aufl. 1791. F. L. K. K. H. F. B. R. O.

Galizien u. Lodomerien.

Losener u. 2 K.

Bohemia. 1748. II. Aufl. Maierus. 25.

28, 613. Sydow-Wagner: Methodi-
scher Schul-Atlas. II. Aufl. Fol.

Gotha 1892. XII p. incl. 44*. 1.

29, 614. Schütz: Atlas. (Fragm.) Fol.

Wien u. Pesth. 10*. 1.

30, 615. Büsching A. F.: Schauplatz
der fünf Theile der Welt. Fol.

Wien 1791. 2 p. incl. 17 tyt. 91*. 1.

31, 616. Linddecke u. Haack H.: Deu-
tscher Schulatlas. III. Aufl. 4°.

Gotha 1903. 51*. 1.

32, 617. Debes E., Kirchhoff L., Kropa-
tschek H.: Schul-Atlas. 39. Aufl. 4°.

Leipzig 1902. 82*. 1.

- | | | |
|-----|------|---|
| 33, | 618. | Kriepert H. u. Wolff L.: Historischer Schulatlas. Berlin 1890. 36*. 1. |
| 34, | 619. | Peucker K.: Atlas für Handelsschulen. III. Ausg. Fol. Wien. 37*. 1. |
| 35, | 620. | Pertthes J.: See-Atlas.
Gotha 1892. Ind.: 48p. 24*. 1. |
| 36, | 621. | Hann J.: Atlas d. Meteorologie. Abt. III. (Aus: Berghaus' Physikalischer Atlas). Gotha 1887.
Ind.: 12p. 12*. 1. |
| 37, | 622. | Kozzenn i Gustawicz Br.: Atlas geograficzny dla szkół średnich. II. wyd. 4 ^o podł.
Wiedeń 1898. 58*. 1. |
| 38, | 623. | Rebes E.: Schul-Atlas. 71. Aufl.
Leipzig. 43*. 1. |
| 39, | 624. | Schigüt E.: Einführ- u. Ausfüh-Atlas v. Österr.-Ung. Für Handels- |

		schulen. Wien. 5*.	1.
40, 41	625.	Gustawicz B.: Europa, w dru- giej połowie 16. w. 1:2,500.000. Mapa sienna. Kraków 1894.	1.
41	626.	Majerski H.: Mapa sienna Galicyi i Łodomeryi. 1:350.000. Wyd. nowe. Lwów.	1.
42	627.	Majerski H.: Mapa sienna Galicyi i Łodomeryi. 1:350.000. Lwów.	1.
43	628.	Haardt: Süd-Polar-Karte. 1:10,000.000. Wandk. Wien.	1.
44	629.	Topographic Atlas of the United States. Fol. Gannet H.: Physiographic Types N° 1. 10*. 4p. 1898, " 2. " ++. 1900. Hill R.: Physical Geography	

of the Texas Region.

N^o 2. 12t. 12p. ++.

Washington.

3.

45

630.

Tillo A.: Gypsometryczeskaja karta
ta zapadnoi czasty Rossii. M. s. ien.
1:1,680,000. Petersburg.

1.

46

631.

Sydow-Habenicht: Britische
Inseln. Wandk. 1:750,000.

Gotha 1889.

1.

47
17

632.

Raporta tygodniowe z opa-
dów sniegowych w dorzeczu
Wisty, Dniestru, Styru, Prutu
i Seretu.

- 189⁶/₇: XVII. 4p. 189⁷/₈: XIII. 4p.
- 189⁸/₉: XIV. " 190¹/₁: XII. 9p.
- 190¹/₂: XII. 9p. 190²/₃: XIII. "
- 190³/₄: X.

Lwow.

7.

48, 1	633. Majewski A.: Mapa powiatu lwowskiego. Sienica. 1:40.000. Lwów. 1.	1.
49, 1	634. Internationaler Dekaden- wetterbericht. Hamburger Seeu. 1900. (od 1. VIII.) № 18 (1490 brakt) 1901. 36 №. 1902. 36 №. 1903. " №.	4.
50, 1	635. Heck W.: Mapa historyczna Polski. 1:4,000,000. Kraków.	1.
51, 1	636. Heck W.: Mapa historyczna Polski. 1:4,000,000. II. w. Kraków.	1.
52, 1	637. Schütz R. A.: General Post- u. Strassenkarte v. Galizien u. Lodomerien, p. t. 1:864,000. Wien. 1900.	1.
53, 1	638. Kromman: Komunikacye Galicyi i Bukowiny. 1:750,000.	

Lwów. 1.

54, 639. Chodźko L.: Carte générale...
de Pologne. Paris 1846. 1.

55, 640. Osiecki J.: Karta Polski i krajów
osiennych. III. wyd. Wieden 1866. 1.

56, 641. Topolnicki J.: Mapa do dziejów
Polski. Kraków 1885. 1.

57, 642. Steinhäuser L.: Übersichtskarte
von Österreich-Ung. 1:2,500,000.
Hröbearb. Ind. 28p. Wien 1889. 1.

58, 643. Artaria: Eisenbahnkarte
v. Österr.-Ung. III. Aufl. 4. Hröbearb.
Index 33p (VIII. Aufl.) Wien 1903. 1.

59, 644. Engelhardt F.B.: Karte v. dem
Königreich Pohlen, Gross-Herzog-
thum Posen u. d. angrenzenden
Karten in II. Sectionen.
Berichtigt 1843. Berlin 1843. 1.

- | | | | |
|-----|------|---|----|
| 60, | 645. | Kurnatowski W.: Mapa W. Królestwa
Poznańskiego. 1:400.000.
Poznań 1843. | 1. |
| 61, | 646. | Weiland L. F.: Das europäische
Rußland. 1:658.000. Weimar 1842. | 1. |
| 62, | 647. | Streit J. W.: Post-Charte d. östrei-
chisch-deutschen, preussischen
u. teut. Bundes Staaten e. t.
Berlin 1839. | 1. |
| 63, | 648. | Ulz G. F.: Nova mappa regni Po-
loniae e. t. ca. 1:1,500.000.
Norimbergae 1773. | 4. |
| 64, | 649. | Post Karte neueste v. Deutsch-
land nebst d. Angrenzungen.
(Knüttel sulzp.) Augsburg 1820. | 1. |
| 65, | 650. | Karte d. deutschen Reiches.
1:100.000.
Leit. Lewin 495. 1890. | |

Sect. Halle 389. 1889.

2.

66, 651. Majerski A.: Europa środkowo-wschodnia. 1: 2,550.000.

Lwów.

1.

67, 652. Geologische Karte d. Provinz Preußen. 1: 100.000.

Sect. 12: Danzig.

" 13: Frauenburg.

" 20: Pirschke.

" 21: Elbing. Berlin.

4.

68, 653. Staszic: Carta geologica totius Poloniae etc. Sect: 29. 1806.

2.

69, 654. Danielow J.: Das Osmanische Reich in Europa. Wien 1813.

1.

70, 655. Schenk P.: Accurate Delineation des Amtes Grossen Hayn.
ca: 1750.

1.

71, 656. Cours-tableau d. Königreiche

Galizien u. Lodomerien. 1854. 5.

657. Kümmery H.: Schül-Karte
der Schweiz. 1:600.000. Reliefk.
Ausgabe 70. Bern. 1.

72, 658. Pauliny J. J.: Schneeberg-Rax-
alpe u. Semmeringkarte.
1:37.500.

Bl. 1. (doppelt): 4. u. 8 farbig.

" 2. 4 farbig

" 3. " " "

" 4. " " " Wien, Leipzig 1898. 5.

73, 659. Rose G.: Karte v. Ural-Gebirge.
1:2.000.000. 1.

74, 660. Fried F.: Karte von Afrika.
Wien 1859. 1.

75, 661. Geologische Karte d. Erde.
1:85.000.000. Wien. 1.

76, 662. Hamdtke F.: Karte v. Asien.

1:18,886.000. Glogau.

1.

77, 663. Geognostische Übersichtskarte
d. Umgegend v. Halle a. S.

1:100.000. Ind. 19p. Halle a. S. 1.

78, 664. Herrich A.: Neue Special-Karte
v. Korea, Nordost-China u. Süd-
Japan. 1:4,500.000. 12. Aufl. Glogau. 1.

79, 665. Amthor u. Issleib: Volks-Atlas.
35. Aufl. Gera 1899. 36*. 1.

80, 666. Freitag G.: Weltatlas. II. Aufl.
Wien u. Leipzig 1904. XVII, 80p. 55*. 1.

81, 667. General-Karte von Bosnien,
d. Hercegovina, v. Serbien
u. Montenegro. 1:300.000. Fol.
Wien 1876. 26*. 1.

82, 668. Lannoni Rizzzi J. A. B.:
Carte de la Pologne. Fol. pocht.
1772. 1+tyt. 24*. ++. 1.

83, 669. Monim V.: Atlas classique
de la géographie. II. Ed. 4°.
Paris (ca 1835). 40*. 1t. 1.

84, 670. Pirvaldt J.: Allgemeiner
Hand-Atlas. 4°. Wien 1824. 61*. 1.

85, 671. Kleiner Deutscher Kolonial-
atlas. 7 Karten. Berlin 1896. 1.

86, 672. Boeck Elias: Atlas z ca 1750.
lex. 8°. k. 17. brak tyt. 1.

87, 673. Lelewel J.: Atlas do historyi
i geografii starozytnej. 4°.
Warszawa 1828. 14*. 1.

~~674. Höhengschichtenkarte
v. Österreich Ung. 1:75.000. Wien.
Brünn, Troppau, Austra.
Krakau, Przemysl, Jaroslau,
Kaschau, Leitschau.
Tarnopol, Brody, Stryj, Laxp.~~

~~nowitz.~~~~3.~~

- | | | | |
|-----|------|---|--|
| 88, | 675. | Reymann: Spezialkarte
v. Mittel-Europa. 1:200.000. Berlin.
136: Heleu. 137: Königsberg.
155: Berent. 156: Danzig.
157: Heilsberg. 158: Rastenburg.
159: Marggrabowa.
175: Rummelsburg. 176: Konitz.
177: Marienwerder.
178: Osterode i. O. P. 179: Ortelsburg.
180: Johannsburg. 199: Kulm.
200: Graudenz. 201: Soldau. 16. | |
| 89, | 676. | Hleck W.: Mapa historyczna
Polski. 1:4,000,000. II. wyd.
Kraków 1904. 1. | |
| 90, | 677. | Tatry Wysokie. 1:25,000.
(podł. zdjęci z r. 1894).
Wiedeń 1903. 1. | |

678. Atlas geologiczny Galicji.

1: 75.000.

a). Siatka mapy geol. Galicji.

2. XI. Waresz. XII. Steniatyn.

3. VIII. Leszajsk. IX. Harów.

X. Betzec i Uhnów.

XI. Betz i Sokal. XII. Radziechów.

XIII. Szczurowice.

4. I i II. Oświęcim, Ahrensów, Krzeszowice.

I i II. Kraków. II i III. Krzeszów.

II i III. Kraków. VIII. Jarostaw.

IX. Lubawów. X. Kuwa Rуска.

XI. Łotkiew.

XII. Kamionka Strumitowa.

XIII. Brody.

5. I. Biata i Bielsko. VIII. Przemyśl.

IX. Mościska. X. Jaworów

i Droddek. XII. Busk i Krasne.

XIII. Złoczów. XIV. Złotońce.

6. I. Maków. III. Rakka i Tymbark.

V. Gorlice-Grybów. VI. Jasto-

Dukla. VII. Brzozów i Sanok.

XIII. Pomorzany. XIV. Tarnopol.

XV. Podwoleżyska.

6j. bi. I. Żywiec i Ujsoły.

7. V. Muszyna. VI. Ropianka.

VII. Lisko. XIII. Brzezany.

XIV. Trembowla. XV. Skalat

i Grymatów.

8. VII. Luptków i Wola mnicho-

wa. XIII. Monasterzyska.

XIV. Buczac i Kortków.

XV. Kopyorzynce.

9. X. Tuhla. XI. Dolina.

XIII. Tysmienica-Stumacz.

XIV. Żygielnica-Szemelica.

XV. Borszczów.

10. X. Okormexó. XI. Gorohy.

XII. Nadwórna. XIV. Zaleszczyki.

XV i XVI. Mielnica i Okopy.

11. XI. Brustura. XII. Mikuliczyn.

XIII. Kutry.

12. XII. Zabie. XIII. Krzywoniwia.

13. XII-XIII. Popadica-Gryniawa. 62.

92, 679.

Übersichtskarte v. Mittel-
Europa. 1:75.000. Wien.

Krakau, Przemysl, Jaroslau,
Kaschau, Leitschau. (3 eqz)

Brinn, Troppau, Neutra.

Tarnopol, Brody, Stryj, Lwow-
nowitz.

Posen, Glogau, Schweidnitz,
Kalisz.

Warschau, Lublin, Nowo-

Georgiewsk.

Brest-Litowsk, Pinsk, Ostrog,
Kotki.

Danzig, Kolberg, Thorn.

Königsberg, Guttstadt, Bielo-
stok, Suwalki.

Wilna, Minsk, Grodno, Honim.

93, 580. Specialkarte "Österr.-Ungarns."
1:75.000.

a) 4. XVI. Jauernitz u. Weidenau:

XVII. Hotzenplotz u. Lückmantel.

5. XVI. Freiwaldau. XVII. Jägerndorf.

6. XVII. Freudenthal. XVIII. Troppau.

XIX. Freistadt b. Teschen.

XXI. Büsk u. Krasne.

7. XVII. Weisskirchen i. Mähren.

XVIII. Neütitschein. XIX. Teschen,

Mistek u. Jablunkau.

XX. Saybüsch. XXV. Zastou. Dükla.

XXXVIII. Tarnopol.

8. XX. Ujoty u. Hara-Bistrica.

XXI. Turdossin a. d. Urva.

XXII. Nowy Turgu. Lakopane.

XXIII. Szarawnica.

XXIV. Bartfeld u. Muszyna.

XXVI. Lisko u. Alexi-Labore.

XXVII. Ustrzyki Polne.

XXX. Żydaczów u. Stryj.

b). 9. XXI. Liptó Szt. Miklós.

XXIII. Késmárk u. Leutschau.

XXVIII. Turka. XXIX. Skole.

XXX. Żydaczów u. Stryj.

XXXI. Katusz u. Halicz.

10. XXVIII. Smorze u. Alsó-Verecke.

XXIX. Tschla. XXXI. Stanislau.

XXXIV. Borzyców.

11. XXVIII. Hoj. XXX. Porohy.

XXXII. Kolomea.

12. XXXI. Körösmező. Mikulicyn.

XXXIII. Iniatyn. XXXIV. Czernowitz.

13. XXXI. Bogdan. XXXIII. Davideni

ii. Horosyniec. XXXIV. Hliboka.

14. XXXIII. Wlkow Herchny

XXXIV. Radcutz.

15. Kirlibaba. XXIII. Kimpolung i. d. Bukowina.

XXXIV. Suczawa.

16. XXXII. Rodna Noua ii. Jacobeni.

XXXIII. Dorna Vatra

ii. Stulpicani. XXXIV. Buiasescu

17. XXXII. Borgo Marosény.

c). Linz. Lüssig ii. Leitmeritz.

Brünn. Mürxauschlag.

Tschl ii. Hallstatt.

Boskowitz u. Blansko.

		Lixen.	59.
94,	581.	Majerski St.: Galiya. 1:192.000. Lwów.	1.
95,	582.	Handtke F.: Europäisches Rußland. 1:5,000.000.	
		Gloyau.	1.
96,	583.	Karte d. südlichen Man- dschurei u. Nord-Korea. 1:1,500.000. - Wien 1904.	1.
97,	584.	Galizien nach den neuesten Beobachtungen. Wien.	1.
98,	585.	Stanley H. M.: Routenkarte v. Kongo bis z. Victoria-Njansa. 1:1,267.200. Leipzig.	1.
99,	586.	Langhauß F.: Neue Kriegs- karte v. Ost-Asien. 1:5,000.000. Gotha 1904.	1.

- | | | | |
|-------|------|---|----|
| 100, | 687. | Neimayer G.: Linien gleicher
magnetischer Deklination
J. 1890. Berlin 1891. | 1. |
| 101, | 688. | Telet J.: Algerie et Tunisie.
1:2,000,000.
Paris 1889. | 1. |
| 102, | 689. | Pelikan G.: Reliefkarte
d. Gr.-Glocknergruppe.
1:75,000. | 1. |
| 103, | 690. | Harrett V.: Übersichtskarte
d. Alpenländer. Wien 1894. | 1. |
| | 698. | Fief J.
Carte de L'état Indépendant
du Congo et de L'Afrique
centrale
Echelle 1:7,000,000 | 1. |
| 7211, | | Kloppert Fleiunic
Politische Übersichtskarte | |
| 105, | | | |

der Willänder. 1:500000

Mit Kenien: das östl. Seite

1:1,500000

Berlin 1890.

745.

Syclow - Wagners.

1905 K.

106.

Methoclischen

6 K.

Schul-Atlas

erweiterte, berichtigte und
ergänzte Auflage.

~~746~~

Österreichisch-Ungarische

6

1905 K.

714.

Monarchie 1:900000

6 K.

107.

Wien 1888

743

Europäische - Orient

1905 K.

108

1:1,200000

4.

3'50 K.

Wien 1887

774.

Norddeutschen-Stromgebiete

1905 K.

109

1,100000

4.

10 K.

Bergmaße

775

Hohen Karte der

110

Österreichisch - Ungarische

	Monarchie	1.	
775. 111	Bergheute Höhen-Karte v. Europa	1.	1905 K.
776 112	Chavanne Josef Dr. Höhenrichten Karte von Österreich - Ungarn	Impera in geogr. K.	1905 K.
777. 113	Lechner A (Wilh. Müller) Umgebungs-Karte von Bozen	1.	1905 K. 2 K.
	1: 75 000		
650. &	Karte des deutschen Reiches. 1:100000 46. Neustadt WP. 225. Bromberg 69. Warthaus 226. Thorn. 129. Drowk. 98. Berent. 162 Tschel 161. Konitz. 70. Danzig		1905 K. 13.50 M.
778. 114	Kreis Karte v. Schwetz 1:100000	1.	1905 S.
680a	Spezialkarte Ö. U. 6 XXIV Böhmen Archiv. 9 XXII H. Tatra; 14. XXX Marmaros-Liget.	2.	2.50 K.

- | | | | | |
|------|--|-----|--|-----------------|
| 674. | Höhenrichtenskarte v. Öst. | | | |
| | 1:750000. | | | |
| | B2, 3, 4 Prag Laibach Pola | | | 1905 K. |
| | L. 2, 3, 4. Krümm ⁽²⁾ Wien, Agron | | | (Drebley store) |
| | D 2, 3, 4, Krokau ⁽³⁾ Segedin, Semlän | | | |
| | E 2, 3, Lemberg, Klouenburey. | 14. | | 14 K. |
| 779. | Karte géol. générale de la | | | |
| 115 | Russie P. Eur. Pelby. 1897 | 1. | | 1905 L. 2.80 K. |
| 780. | Original Aufnahmeblätter | | | |
| 116 | 1:25000. 1. Polixnica 2. Bratknok 2 | | | 1905 K. 10 K. |
| 783. | Zählkre u. Sicher. Karte des | | | |
| 117 | nordw. Samlandes (mit Führer) | | | |
| | Leipzig | | | |
| | Insterburg 1902 * 1:30000 34p. | 1. | | 1.50 M. 1905. |
| 784. | Lozopot und Oliva: Spezial- | | | |
| 118 | Karte 1:25000. | 1. | | 0.70 1905. |
| 813. | Kümmerly Schulkarte von | | | |
| 119 | Schweiz E. 1:600000 | 1. | | 1.30 1904. |
| 824. | Vidal-Lablache: Atlas | | | |
| 120 | | | | |

général. Paris. 1905. 420*

144 str.

1.

1905. 22.5 k.

825.

121.

Putzger: Atlas historyjny
opn. Lewicki: Bojarstwi. Wiedzi

1903. 32*

1.

1904 Red.

826.

122

Prochaska Neue Eisenbahn
Karte v. Ö. 1903

1.

1904 Red.

827.

123

Stawycz Historyczny Atlas do
dziej o ziemioznawstwa Karpato-w.
7 tablic.

1.

1905 15 k.

965.

124

Herrich-Baranek. Mapa Ge-
hyjygnore Lwów 1906.

1

1906

966

125

Otto. Touristenkarte der Flohen
Tatra. Brustau.

1

1906.

967.

126

The Handy Strilling Atlas
London.

1

1906.

968

127.

Rhode. Historischer Schul-
Atlas. T. 1. Glogau

1


1906.


969. 128	Hyppom. Übersichtskarte d. Klein. Ungarn, Slavonien n. der Slav. bat. Militärgrenze.	ungez.	7	1906.
970. 129	Schober. Schulwandkarte d. ost. ung. Monarchie	ungez.	6	1906.
971. 130	Iranian Atlas. (67 (SW, SE, NW, NE) 87 (SW, SE, NW, NE) 63, 65, 47, 46, 118. km.		7	1906.
no 680.	Special-Karte v. Gebiet d. Ungarn 1:75000. (Dobronil, Melnica Laleszkyti, Borszawo, Jagielnica; Caemelica, Kopynyne, Buzaus; Caortkow, Monasterzka, Kamienica podluc.; Stary Lemberg, Ruak; Komarno)		11	1906.
no 607	Generalkarte von Mittel-Europa (Seize. 47/47, 48/47, 47/46, 48/46 46/47) Wien. i 42/50, 38/49		572	1906


972. 131.	Kolberg. Wista, 24. bez. wa- sni i Hławni: Warszawa 1861			
	<u>Atlas Rusii II</u> , tablic X	1	1906	
973. 132.	Karta okolic Grótki i Stra- kowca 1:12500.	arky 13	1906.	
aw 667	Karty 1:25.000 (Tatry ²⁵⁰⁰⁰ zjed. Tow. Tatrz) 13. XXX. 90, 12. XXX. 90, 13. XXXI. 90, 13. XXX. 90. 13. XXXI. 90	7	1906.	
aw 680	Spezialkarte v. Oesterreich-Ung- arn 1:75000 (Nardóma, Poro- by, Hórásmere, M. kuliny, Bog- dan, Hóhe Tatra)	7	1906.	
974. 133.	Sydor-Flaberricht. Afrika. 1:6000.000. Gotha.	ark. 9	1906.	
975. 134	Sydor-Flaberricht. Europa, 1:3000.000. Gotha.	ark. 12	1906.	
976. 135	Stanford New Geographical Map			


	of Afrika. London.	ark. 8	1906.
977. 136	Fiederich. Australien u. Polyne sien. Stillers Brean. 1:10,000,000.	ark. 6	1906
978. 137.	Pydow-Flabemicht. Nord-Ame- rika. 1:6,000,000. Gotha.	1	1906
979. 138.	Stieler. Hand-Atlas Gotha, 1905, 100 kart. IX. n. j.	1	1906.
1207(139)	Sportsmans Map of Canada.	1.	
1021(140)	Vancouver Indexed Guide Map. str 10. *1. 1913.	1.	
1208(141)	Atlas von Kanada. kau. 1910. str 34. + f.	1.	


	1. <i>Alberca London</i>	art 8	1906
977	<i>Handwritten text</i>		
978	<i>Handwritten text</i>	art 6	1906
978	<i>Handwritten text</i>		
979	<i>Handwritten text</i>		
980	<i>Handwritten text</i>	2	1906
102000	<i>Handwritten text</i>	1	
102000	<i>Handwritten text</i>		
102000	<i>Handwritten text</i>	1	
102000	<i>Handwritten text</i>		
102000	<i>Handwritten text</i>	1	













































































de la géographie : géographie physique

de la géographie : géographie physique

G. Krummel : Klassen der Geographie 3 vol.

A. Koser : Wissenschaft der Geographie 2 Geograph.

A. Wasthouska : " eine Geogr. von 1898

Einleitung in die Geographie

Quelle der Geographie

Quelle u. Ort der Geographie

Intitut G. Somner : Geogr. hist. 1826

Geograph. " " " " " "

Geogr. Vollen, Dörner, Physik on

commerical Geography

At the best on the preliminary

ayer : know in phys. Geogr.

High school Geography

N. W. South Western High. Geogr.

" " " " " " " " " " " "

Physical Geography

W. S. Elliot First Year's Geogr.

Thiészki fogynom.

das kommenst

Inednre to Krosred

W. Gol: Aus sta na gm. for if nelo Chelinska

Tronyar

demia 1913

Penen Wlyer

Martin S. Wolar

Heldil: India

J. Krosin

J. Krosin / Jhon

nouyrie hiki)

to region geografa da

Atten physique

Practical exercises

Grundriss der Phylogie

inlönende Gordnung der Leompnere

Sinn der Erdkunde

Atmosphäre de geogr. physique

g. de Montome

Aristo Fen

"

"

Paris Wll.

de Montome

30. XI. 1925.

14. I. 1925.

"

"

30. III. 1925.

14. III. 1925

3. XI. 1924.

6. XII. 1924.

addone 8. II. 1925

di. Thomara

J. Wrodnoimo

"

Marye durytyska

Magnar Franisner

b

1

0

...

2

3

...

4

...

5

...

...

6

...

7

...

8

...


Dracaeanalya novaez.


2.8.1908. Dr. Cecelia McGinnis. Nomen: *Lacciniae lacciniae*
geomorphologi & *avry. wuygyl. morphometry.*

1912. 25. X

Wzrosty: H. Kowsonski, Faktorem J. Winstebilding

Sustymie brody - podmorskie - Gótry





[Faint, illegible handwriting, possibly bleed-through from the reverse side of the page. The text is mostly illegible due to fading and ghosting.]

Arya Yuli.

Sund - Lombok

Bora - Kosmpur

V. l. W. - Dompriana

Fleora - Semeri

24/I 1913.

R. Torr

(Pierria, a. Ujejkoran, Sabryholt J. Orcone P.M. 1912)

Mojepora = Schott (P.M. 1902) Hornia a. Ujejkoran: Klimatologia.

ponoran = fterp

Wiatry 4 a 7 - 30% wiatry E olumijy i ul. Podymiam.

N

Ima Baera sy Hollega 1735
Phil. Pomare.

	A ^o o	P ^o o	A	P
60	34.75	31.72	—	—
55	35.01	32.41	33.44	33.81
-45	34.86	33.10	33.98	34.29
-40	35.35	33.73	34.34	34.68
35	36.03	34.40	35.10	35.06
30	36.62	35.00	35.58	35.30
25	37.00	35.42	36.12	35.92
20	37.00	35.30	36.52	36.18
15	36.54	34.86	36.64	36.18
10	35.79	34.36	36.72	36.04
5	35.46	34.48	35.79	35.84
0	35.07	35.14	35.37	35.47

Wielkie domowe Atlantyna

more Poyfikau - shid

more wrolewie (Mo. por.

Spirakula)

Ticowhan klimat - przybyrow.

Flerow W W W 8 XI

Mund IV PM 1911 I

Sołomienica K. III Smorawski Udm. Zomon

Silnicki Stos. ralw. Wersuda U. 15 XI

Grebienka II Orkunowski Wesiu Antu Poleu

Kospruk IV Sowinski Wgd. prof Wsp.

Dowryz Opw. atm Amleci P. 22. XI

Kook IV Opudy u Womwie

Bauer IV Wolewiz Ischemen Deutalland

Krofejuni IV PM. 1912 IX 28 XI

Pozna III PM. 1912 I, II

Kunicki PM III PM. 1912 V 6 XII

Lajac IV Tacturawiz Zonal Wojcu

Pewno PM 1911 X XII, Geoy. voj. 3 Voy.

Dr. Goldschlag : ~~Kongress 1904~~

~~Colony 1909~~

21/II 1913

CR. Nr. Calcutta

27/II	2 mogy	Heim.	}	Gold Jd.
		Leipzig 1885		
	Bassin	Luzern	}	Kopewski
	D. Morcles	"		
	Loede	"		

8/II ~~Goldschlag to Hermann Froehlich~~

Flesch B. Will's Struct. of the Alps.

Smoluchowski Education en Angleterre
Daussan polygone.

12/II Zakrewska Mapa Galicyi Artyst

6/II Goldschlag & Leuschner
 20p. 1892 Moravia

Proter...

[Faint, illegible handwriting in cursive script, likely bleed-through from the reverse side of the page.]

Prace naukowe i literackie. domowe.

Prace naukowe: Geogr. opis Polski w r. XVI (Tomasz Dni Rehtman),

Prace: Kromer, Dieckhoff, Bilski, Kryzhanowski, Georgius, Sormius, Ludw.

Dijsire, Reloge Muncypaliow. - Praca nie jest geograf. - ale obca

Poloni, jak sobie go wyobrażać i zobowiązać ich punktu widzenia - for 2

ist Bedaui, Pomyślnie do nawiązania, Dłuski, Głogowski, Wosny i

Polce pomyślnie - kuracja, Warszawa - Koloni, awarowa, Poludniowa

28. VII (1/2 mienia, 3/4, lute - rentu slaty) - wie o Komuni toji.

Obni ryzykowny poprawnie. Oreua ogólna ~~lata~~ dobra.

^{cauciarum}
x Kromer "quod fluctibus appellatum" (p. 254. An. 1.) Bedauius 15. X. 1908.

Prace Klauzurne. Tematy.

22. X. Rozmieszczenie pustyni na Kuli ziemskiej

Przebieg i charakterystyka granicy między st. Polarną
Ciepłą a zimną w rejonie półkuli północnej

Wtórny cykl zmian na najdalej na północ st. Klimatu.

St. hydrog. Dżezaj Dżezaj i Dżezaj w rejonie

Charakterystyka granicy, ich rozmieszczenie geograf.

Podział Europy na naturalne strefy

Charakterystyka klimatu wschod. i zachod. wybr. Ameryki.

[Faint, illegible handwriting, likely bleed-through from the reverse side of the page.]

25. III Neumanns Pat. 1. II

Atlas Indica - ~~say me~~ ^{the up} ~~Palmyra~~ #

Palmyra: Indica, Kerguelan, Tokelau

Palmyra: last year, 2 form
Palmyra (2 Gm/Jan)

Palmyra, N. America

Palmyra: Pacific

In Makinona Helen W. Simpson 85

Palmyra: Palmyra, Palmyra I, III

10/VI 1912.

~~Palmyra: 3 empty shells (II-IV)~~


Palmyra, measurements.

Palmyra: Palmyra: Palmyra

Palmyra: Palmyra

~~Palmyra: Palmyra~~
Palmyra: Palmyra of Palmyra, 6

filmmen


 Wm. Cotton
 Telegraphy M. Syst. 9/

J. K. ...
 ...
 ... 1889

~~Bill I. Ferry. 1877~~

~~Q. III of Commerce & Empires. 1878~~

~~29. III. Cottons. 1879~~

" Accumulation XI Congr.

" O. Restoration des P. 1880

" P. O. 1881

" L. O. 1882

" L. O. 1883

" P. O. 1884

" Ferry. 1885

" Ferry. 1886

" Ferry. 1887

20. IV. Ferry. 1888

" Ferry. 1889

" Ferry. 1890

" Ferry. 1891

20. IV. Ferry. 1892

[Faint, illegible handwriting]

[Faint, illegible handwriting]

[Faint, illegible handwriting]

[Faint, illegible handwriting]

[Faint, illegible handwriting]

[Faint, illegible handwriting]

5. II 1912. Im Parquet der III. Instanz " "

~~Rechtsanwaltschaft, Schiedsgericht~~
~~Referat 1:25000 St III~~

~~Rechtsanwaltschaft, Schiedsgericht~~

25. II 1912. Vize d. Com. d. d. d. d.

die pr. Jurisprudenz

die d. d. d.

die d. d. d.

die d. d. d.

die d. d. d.

1. III 1912. Herron für die Kommission

Marshall, d. d. d.

die d. d. d.

die d. d. d.

1. III 1912. Kommission d. d. d.

die d. d. d.

die d. d. d.

Franklin's Geyser Oct. 1903/4

~~depression No 4~~
R. L. Mendenhall

Am. Museum 1907

Romer Aug. 1907

2 d. Geyser No 12 Lewis - Mendenhall

Are others in E. of No 3, 4

20/11/1907 number on 2 reservoirs 1907, L

~~26/III/1912~~
W. F. Mendenhall
2/III/1912


~~No 12 Geyser~~
4/1/1912

Winkler, Denver, Colorado

~~16/1/1912~~
Lull: ~~1912~~
2/1/1912

30/1/1912
W. F. Mendenhall
1888

Argonaut Map of Nevada
1:50000



Revue Morphologie 1. Serie (Anat.) 27. Jahrg.
Hauptprogramm 19. VII 1911 Fortsetzung 38.
Abhandlung Pathologischer Anatomie 38.

Recherches: Coloration
Lyon 1911
M. L. Gombosi

~~Recherches: Lyon~~
~~Recherches: Lyon~~
Lyon 1911
M. L. Gombosi

Recherches: Lyon
Lyon 1911
M. L. Gombosi

Recherches: Lyon
Lyon 1911
M. L. Gombosi

P. I. Holm 14. VII.

~~Commissari~~ 14. VII.

~~Armenien I~~

~~Wahl - Verfassung, 14. VII.~~

~~Zemlerman - Hofes - Russen (musketeer)~~

~~Armenien (musketeer), 14. VII.~~

~~Armenien 14. VII.~~

Armenien

P. I. Holm

Armenien

Armenien

Armenien

Armenien

Armenien

[Faint, illegible handwriting, possibly bleed-through from the reverse side of the page]

~~Speers: Symposiums King
for N.Y. 1911~~

~~Persony: Bureau Kofay. } 23/I 1911.
Fischer Wokum. } 20/II 1911.~~

~~Henck: J. F. Wokum - 20/II 1911.~~

~~Alfay: Bureau - 21/II 1911.~~

~~P. Stantia Town III of. Wokum: Sunday.~~

~~Persony for the. 20/II 1911.~~

~~Persony: Bureau II, Wokum II,~~

~~Wokum, Bureau Wokum?~~

85, 86, 87. for cones, dryon (pny) danyan, kiano, frantz'e 18.

88. Alorawan (pine) Koroio 18.

89. Horvitz (ca 83) domme 19.

90. Bonxon (gr. sp. de Bonxon) Lille 19.

91. Bonxon (gr. sp. de Bonxon) Lille 19.

92-100. Dryon (dry) kanto. 2. sp. de B. i. Here.

101-9. Koto. Wetly pny danyan de nany. 1. nany. 1. nany.

110. Sijonon (gr. sp. de Sijonon) Sijonon 19.

111. Sijonon (gr. sp. de Sijonon) Sijonon 19.

112. Sijonon (gr. sp. de Sijonon) Sijonon 19.

113. Sijonon (gr. sp. de Sijonon) Sijonon 19.

114. Sijonon (gr. sp. de Sijonon) Sijonon 19.

115. Sijonon (gr. sp. de Sijonon) Sijonon 19.

116. Sijonon (gr. sp. de Sijonon) Sijonon 19.

117. Sijonon (gr. sp. de Sijonon) Sijonon 19.

118. Sijonon (gr. sp. de Sijonon) Sijonon 19.

119. Sijonon (gr. sp. de Sijonon) Sijonon 19.

120. Sijonon (gr. sp. de Sijonon) Sijonon 19.

121. Sijonon (gr. sp. de Sijonon) Sijonon 19.

122. Sijonon (gr. sp. de Sijonon) Sijonon 19.

123. Sijonon (gr. sp. de Sijonon) Sijonon 19.

124. Sijonon (gr. sp. de Sijonon) Sijonon 19.

~~Handwritten text at the top of the page, including names like 'Linnæus' and 'Linnæus'.~~

~~Linnæus: Linnæus, Linnæus, Linnæus.~~

~~Handwritten text, possibly a list or notes, including 'Linnæus' and 'Linnæus'.~~

~~Handwritten text, possibly a list or notes, including 'Linnæus' and 'Linnæus'.~~

11/11/11

~~Handwritten text, possibly a list or notes, including 'Linnæus' and 'Linnæus'.~~

~~Handwritten text, possibly a list or notes, including 'Linnæus' and 'Linnæus'.~~

~~Handwritten text, possibly a list or notes, including 'Linnæus' and 'Linnæus'.~~

~~Large handwritten text on the right side of the page, possibly a signature or name, including 'Linnæus' and 'Linnæus'.~~

~~Handwritten text at the bottom of the page, including 'Linnæus' and 'Linnæus'.~~

40880

Magda Buchner: deutsche 18 K. (bei 21. II 1946, fremde, 1939)

Wagen-Verkehr: Drey

Edme. bei: Adyppan 39.80 K.

Wagen: Europa 20.30 K.

18. Proben: 20 -

21. II Henne de 21. III. 40 -

24. III F. hennin - 1. II 25.32

2. II F. Koffen da 1. II 150.00

21. II F. Henning: 40.00

1. hennin da 1. II 40.00

2. II F. Koffen in II rest 50.00

3. II F. Koffen da 1. II 20.00

2. II F. hennin da 1. II 40.00

2. II F. Koffen da 1. II 50.00

1. II F. Koffen da 1. II 50.00

1. II F. Koffen da 1. II 50.00

1. II F. Koffen da 1. II 50.00

1. II F. Koffen da 1. II 50.00

1. II F. Koffen da 1. II 50.00

1. II F. Koffen da 1. II 50.00

1. II F. Koffen da 1. II 50.00

1. II F. Koffen da 1. II 50.00

no. 116

of 21.11 1907

10 1/2 1907

8 10. 1907

8. 23. III 1907

1. 7 1907

8. V 1907

W. K. ... 1600.00

1000.00

90.00

400.00

2368.67

116

4 1/2 1907

19 59 1/2

408.00

2368.67

400.00

90.00

1000.00

1600.00

3122.16

135.00

3307.16

11.50

3318.66

160.00

111.30

6.00

215.00

160.00
111.30
53.50
215.00

300
450
450
236

180
40
400
290

~~ku Plawnowa (Lubow I II) Homa~~
~~ul. Gajki 3a Henryk Wawrzyniak~~

~~Wawrzyniak Henryk~~
~~ul. Gajki 3a~~

~~Jaworski: Historia Gajki (1917), Warszawa~~

~~Borawski: Wawrzyniak i jego rodzina~~

~~Szturm: Wawrzyniak~~

~~Ignacy: Rucianka Wawrzyniak i jego rodzina~~

~~Knox: Towarzystwo~~

~~Wawrzyniak Henryk~~

~~Wawrzyniak Henryk~~

~~Wawrzyniak Henryk~~

1904
~~P. Terlecki: Smętył. Ilość 32. Rosyja Tom 6~~
~~P. Krypiakowa: Słowo państwa. Zeszyty 1904.~~

~~Wawrzyniak Henryk~~

~~P. Anusim: Wzrost Wawrzyniak~~

Wawrzyniak Henryk
1904
100 13 11 30x
P. Anusim 31.1.1904
Wawrzyniak Henryk
1904
100 13 11 30x

Horobinski Jozef Combric. 504. T. T. 2.

~~Wronski~~ ~~Belinski~~

~~Limanowski 1/2 Jun 1868 Lewicki Toronow 3/4 Jun~~

~~Wronski 1/2 Jun 1868 Lewicki Toronow 3/4 Jun~~

~~Tatoni Goyz~~

~~Lewicki Goyz~~

~~Lewicki Goyz~~

~~Selechal Altoni Kujawy~~

~~Botanow Goyz~~

~~Krynicki Pr. Galicji~~

~~Chomulski Goyz. V III~~

~~Cent. Goyz. 1904 1. 7-15. V~~

~~Reks Walski v. E. Kador.~~

~~Amun~~

~~Sputnik. Kuch. Erdk. Lu. Logorystin~~

~~Limanowski Ferra Wronski Belinski Belinski~~

~~Tomasz Tillo 1. 200 map 68. od 2000 59~~ ^{11/5 910}

P. Gluickow. 18 tekny gal. 4 U. 13 restyow

~~Zawnyk~~

Pr. Gebelt 18.
Lewicki 18.
Ill.

Limanowski

20/198

~~Pawlow: Stannoy's Basin. Döw: Geol. Russ. Alpen
Paw: Alty. Hydro. (Stannoy) Ule Flüsse 220. (22000)
Siebenbrun 81: 20000.~~

~~Jaworski: Zander 905 I-II
Stannoy Hydro. 4000.
Geol. Geologie 1?~~

~~Fosberg: Falmings; Meyer. Aufsatzung.
D.B. Jaworski: Kantonung 5. Kap. Siebenbrun.~~

~~Vassan: Lappent, Rame. Ins. Lagerung
Uthly. Ins.~~

~~(Stannoy: Zander)~~

~~Wielinski: Romer. Pola. Nis, Wala,
S. lletten, Luffenok, S. K. llet
Nornook K. llet.~~

~~Korissim: videl. Geogr. J. I.~~

~~Sinnaworki. Geol: Franço. West. eluwan~~

~~Stannoy. Stannoy II. Poromy: L. llet. Geologie
Stannoy I.~~

~~Poroski: Stannoy. Geogr. - Polow. K. llet V~~

~~116.9~~
~~145.9~~
~~105.9~~
 253.033

100.75 = 133
 250
 25
 100.75 = 150
 250

~~146.5~~
~~116.5~~
 253.033

1. Gebirg 21.200 k. Berg von 3.500 k.
 Cardanus Bismarck 15 k. Berg von 1000 k.

28.00 Ker.

16.00 Ker.

18.00 Ker.

~~48.00~~

42.00

2.00 k.

20.00 k.

40.00 k.

22.00 k.

40.00 k.

22.00 k.

10.00 k.

6.00 k.

43.00 k.

8. III p. d. d. d. d. d.

28. II p. d. d. d. d. d.

25. II p. d. d. d. d. d.

20. II Cardanus III

18. I p. d. d. d. d. d.

III 6

I 10

26. VI

31. V


12. V


17. IV

13. IV

9. IV

24. III





207

