



100

V ATLAS

1485

POST-  
UND  
EISENBAHN-KARTE

DER  
ÖSTERREICHISCH-UNGARISCHEN MONARCHIE.

HERAUSGEGEBEN  
VOM  
POST-COURS-BUREAU  
DES  
K. K. HANDELSMINISTERIUMS.

ENTWORFEN VOM K. K. POSTRATHE ALEX. MAYER.

GEZEICHNET VON DEN K. K. POST-OFFICIALEN JOH. GOTTWALD UND JOS. BRODITZKY.

IN XVI BLÄTTERN. IM MAASSE 1:576,000.

WIEN  
DRUCK UND VERLAG VON R. v. WALDHEIM.

6

1485



Atlay

100

Y



26° 27° 28° 29° 30° 31°

# POST.

UND

# EISENBAHN-KARTE

DER

# ÖSTERREICHISCH-UNGARISCHEN MONARCHIE.

HERAUSGEGEBEN VOM

POST-COURS-BUREAU

des k. k. Handelsministeriums.

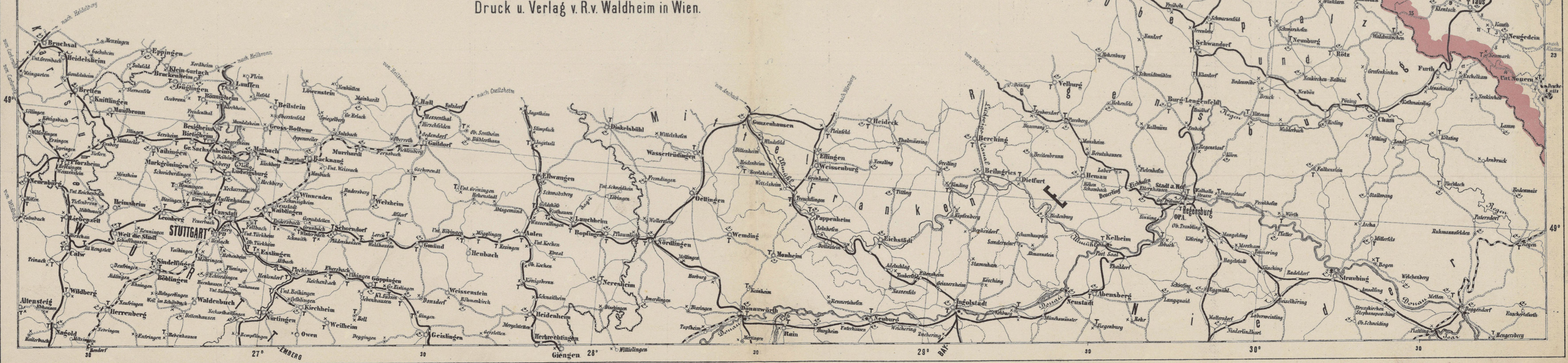
Entworfen vom k. k. Postrathe Alex. Mayer.


Gezeichnet von den k. k. Postoffizialen Joh. Gottwald u. Jos. Broditzky.

Druck u. Verlag v. R.v. Waldheim in Wien.


IN XVI  
BLÄTTERN.

IM MAASSE  
1: 576.000.



















SECT. IV.






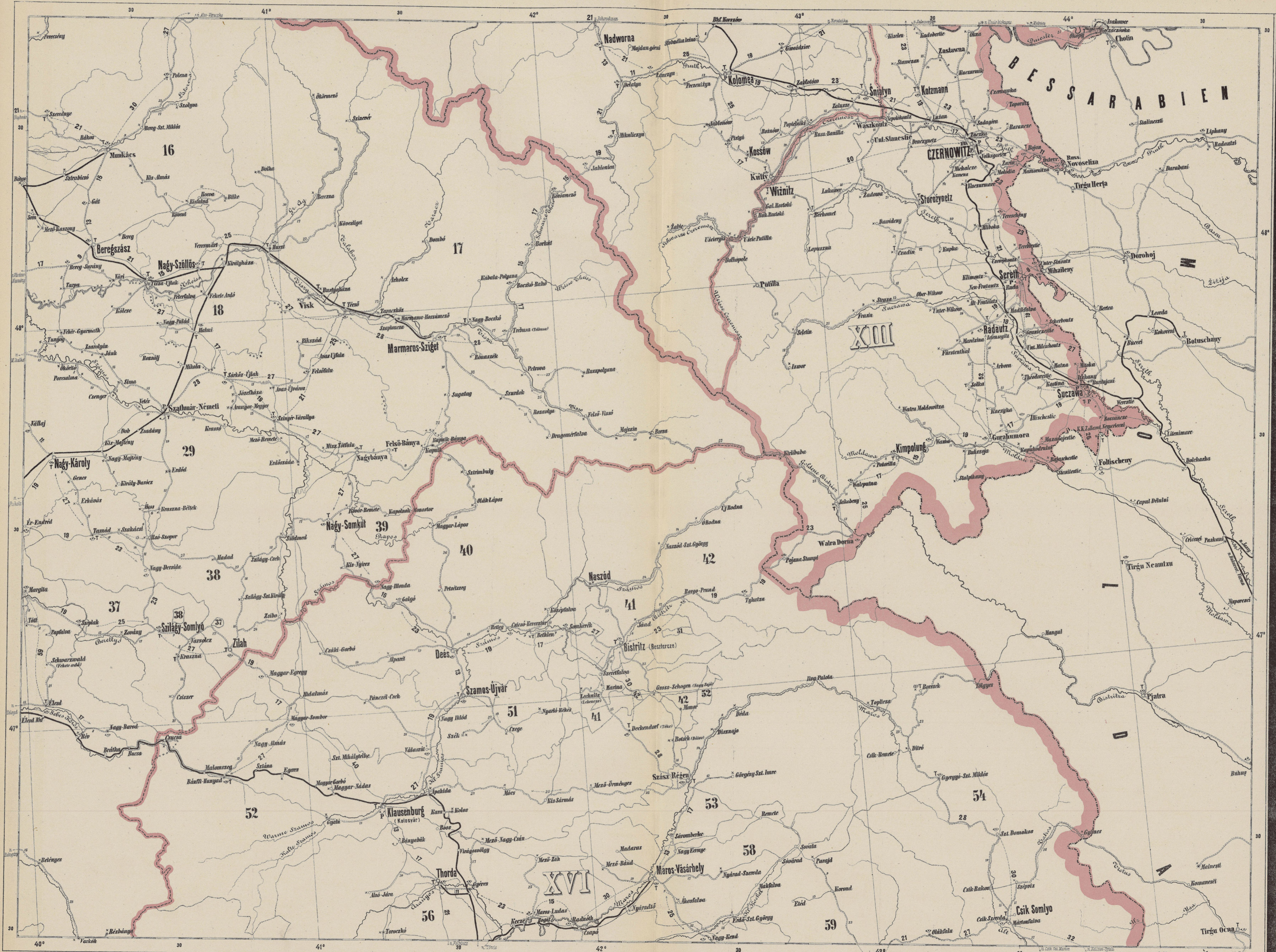





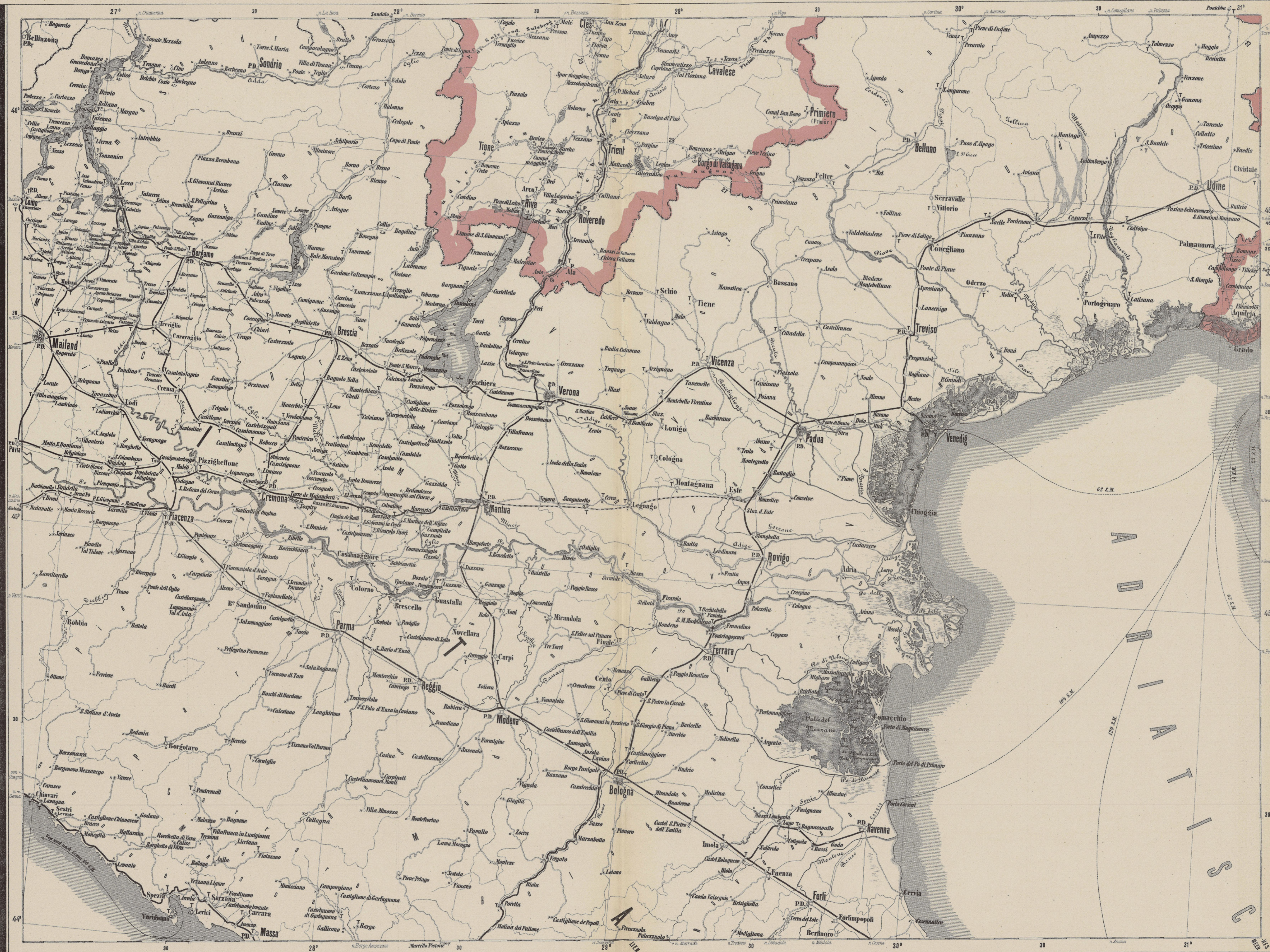












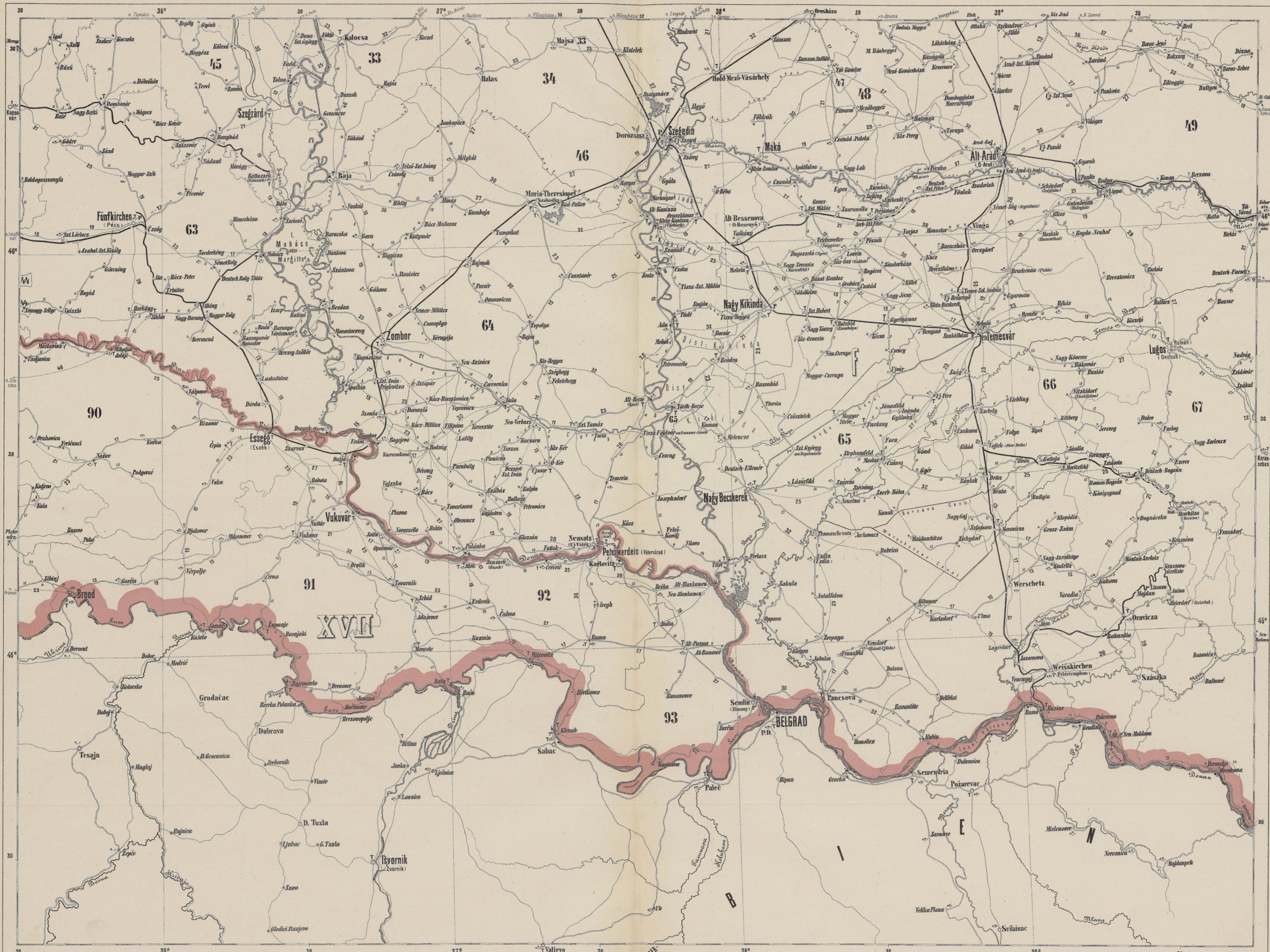



SECT. IX.










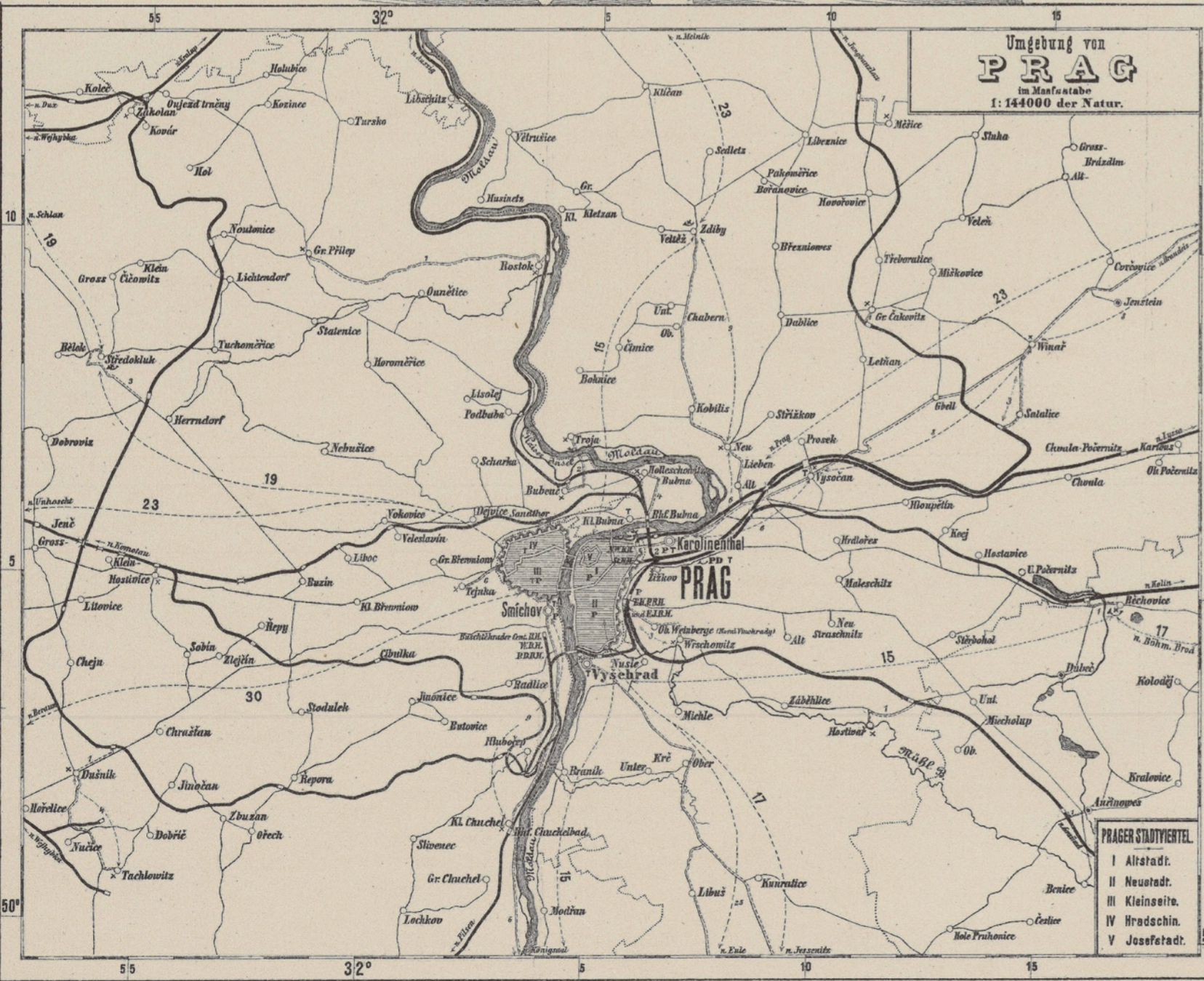
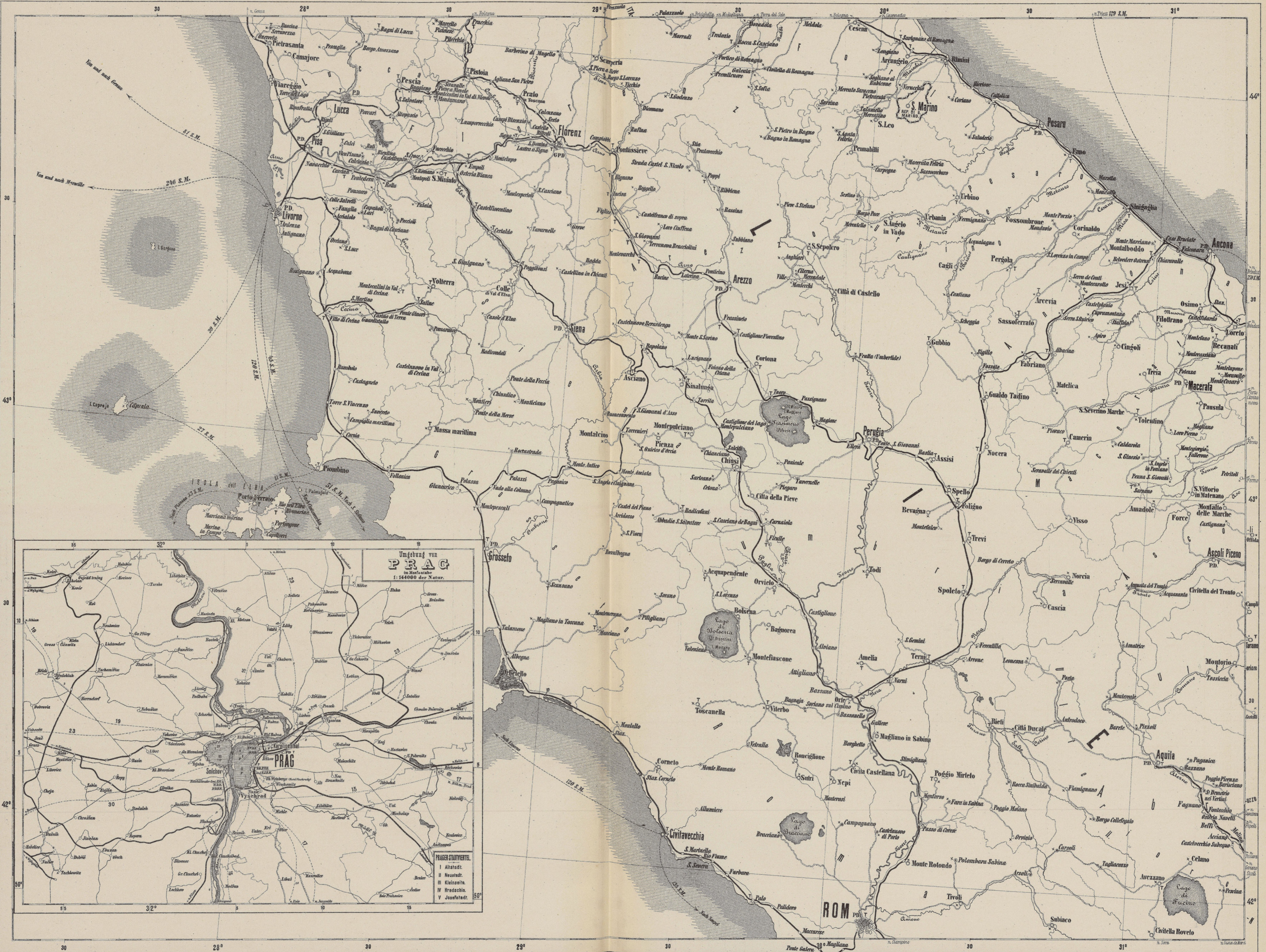




SECT. XII.




SECT. XIII.



Umgebung von PRAG  
1:144000 der Natur.

PRAGER STADTHEIL:  
I Altstadt.  
II Neustadt.  
III Kleinseite.  
IV Hradschin.  
V Josefov.





LÄNDER DER K. UNGAR. KRONE.

I. UNGARN.

Table listing Hungarian counties (Comitate) and districts (Districte) with their respective numbers. Includes sub-sections A) Comitate, B) Districte, and C) Städtische Behörden.

II. SIEBENBÜRGEN.

Table listing Transylvanian counties (Comitate) and districts (Districte) with their respective numbers. Includes sub-sections A) Comitate, B) Districte, and C) Städtische Behörden.

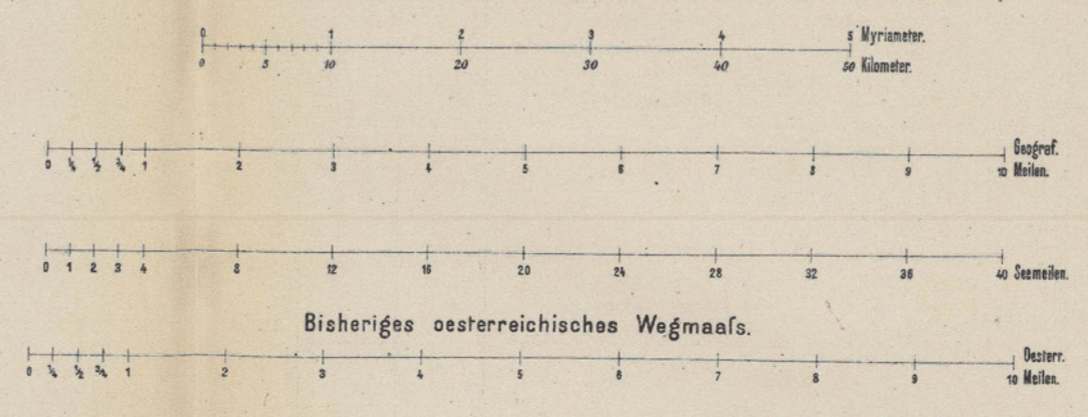
III. FIUME, Stadt und Gebiet.

IV. CROATIEN und SLAVONIEN

Table listing Croatian and Slavonian counties (Comitate) and districts (Districte) with their respective numbers. Includes sub-sections A) Comitate, B) Königl. Freistädte, and C) Selbständige Stadtgemeinden.

Maafs-Stäbe.


Der Maafsstab der Karte ist 1:576.000 der Natur.



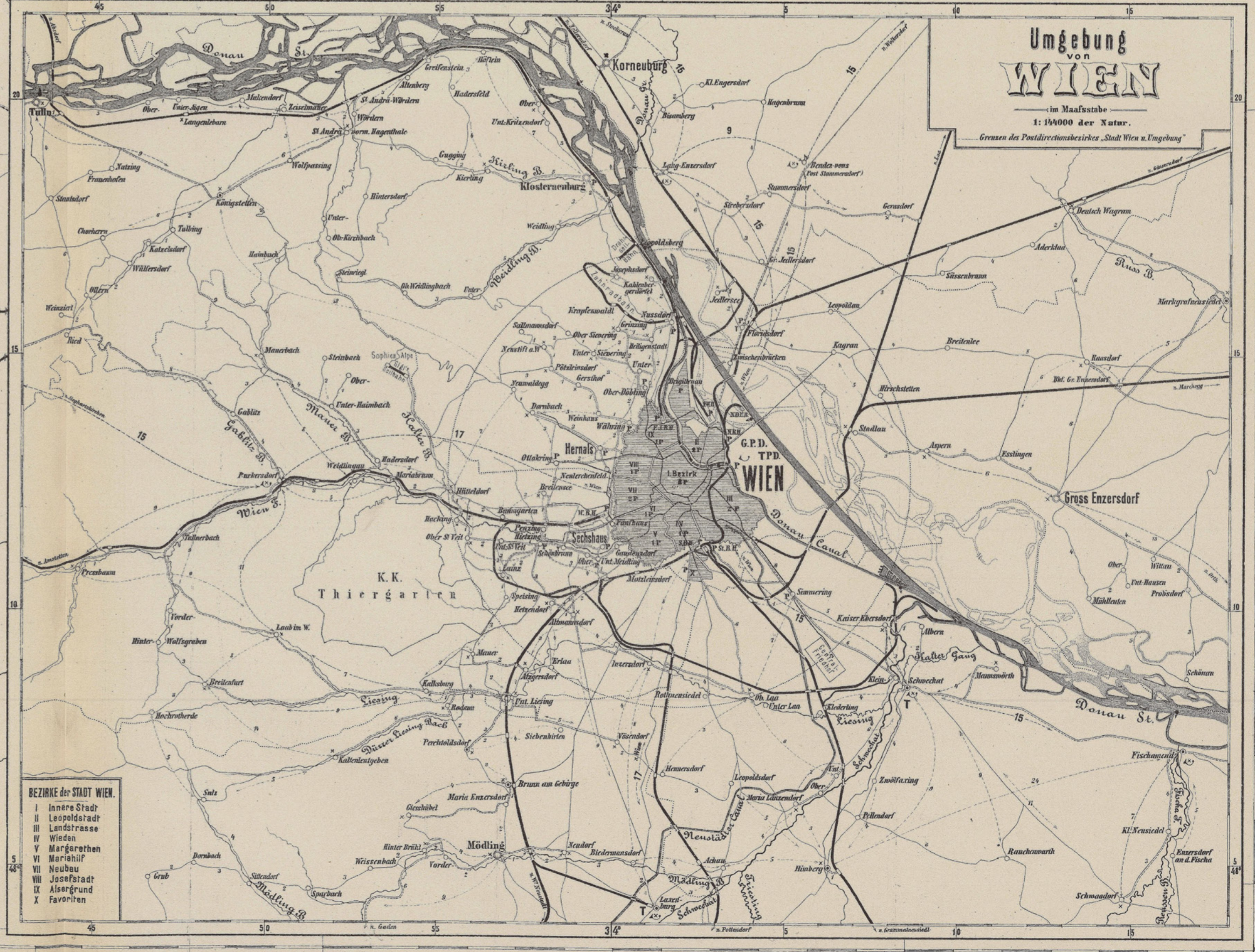
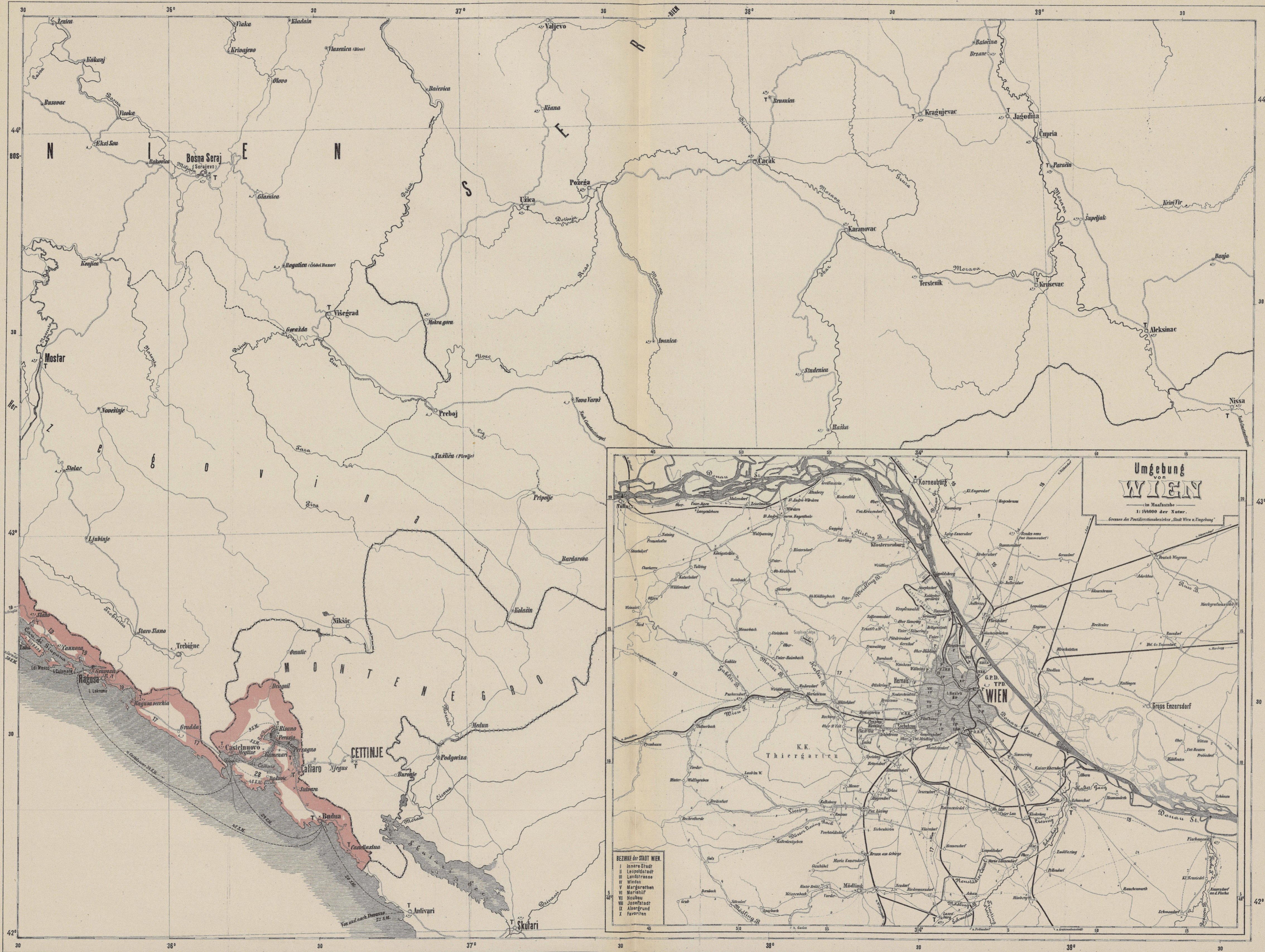
POSTDIRECTIONS-BEZIRKE.


Table showing postal directions and administrative regions for Vienna and Hungary. It lists regions like 'Im k. k. österreichischen' and 'Im k. ungarischen' with corresponding postal districts.

Anmerkung: Die obigen Comitate, Stühle und Districte sind auf der Karte unter den beigeetzten Zahlen aufzuführen.



SECT. XV.





The right page of the book contains very faint, illegible text. The text appears to be organized into a list or a series of entries, but the individual words and sentences are too light to be read. The overall appearance is that of a document with a very light ink or a very faded print.



### Zeichen Erklärung.

#### REICHS- und LANDES-HAUPTSTÄDTE.

- Städte Die Amtssitze der Bezirkshauptmannschaften, Comitatsbehörden etc. sind durch
- Märkte ten, Comitatsbehörden etc. sind durch
- Dörfer Blockschrift bezeichnet.
- Weiler und einzelne Häuser.
- ⊙ Festungen und besetzte Orte.
- Reichsgrenzen.
- Staatsgrenzen.
- Grenzlandsgrenzen.
- Bezirkshauptmannschafts - Comitate - Kreis - Regierungsbereichs etc. Grenzen.
- ..... Postdirectionsbezirks Grenzen in Ungarn.
- Vollendete Eisenbahnen.
- Im Bau begriffene Eisenbahnen.
- Strassen und Wege, auf welchen regelmässige Postcourse bestehen.
- Verbindungs - Strassen und Wege.
- Distanzbezeichnung.
- PD Post - Direction.
- OPD Ober - Post - Direction.
- GPD General - Post - Direction.
- OEA Ober - Post - Amt.
- P Aerarisches Post - Amt.
- Post - Station.
- Postamt mit Poststation.
- x Postamt.
- (S) Postanstalten nur für die Sommerzeit.
- T Telegraphen - Station.
- Eisenbahnstation.
- Dampfschiffstation.
- Postbeförderung mittelst Überreichung.

Die Postdistancen sind in Kilometern und zwar zum Unterschiede von den übrigen Entfernungen mit stehenden Ziffern bezeichnet.

ÜBERSICHTSKARTE  
DER  
**K. UND K. POSTANSTALTEN**  
IN  
AUSLANDE  
UND DER  
**DAMPFSCHIFF-VERBINDUNGEN**  
DES  
OESTERR. UND LLOYD  
MIT DEN  
ORIENTE.

Schläung.  
○ K. u. K. Consularämter  
x K. u. K. Postanstalten  
Dampfschiffverbindungen des Oesterr. und Lloyd  
Postanstalten, Telegraphen, T. Telegraphenstationen.  
Die Entfernungen sind bei den Dampfschiffverbindungen in Seemeilen angegeben.



