

5
BIBLI. E. ROMERA

13. VIII. - 9. IX.

22	1906.	
----	-------	--



1906

13. V. 8a 1) 17.10 733.4 U. dol. pod Kartuzem (miej. budka)
 wolepny smery i gora ku E (4 pomiatki doliny)

2 8.40 T. 17.50 h. 30.8

3 9.10 W. 735.5 T. 19.0

3 dol. Klepanski h. 9.30 T. 17.6 B. 735.8

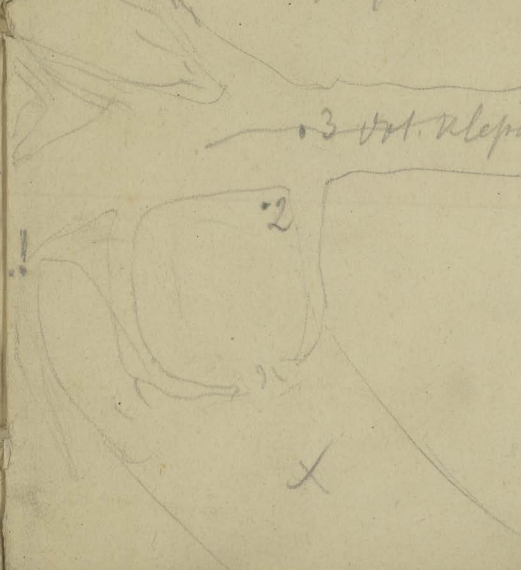
5 7.34

6 Fryzura i cement
 szlaka

h. 10.30, B. 728.9 T. 19.1

11.0 728.0

Ona M. tym toz
 (wenn umie)



Масым Ворен }
Давыд Ворен } у Дмитра Шрыпка
Тартон Ворен.

13 VIII Nowolka 130p. Bn. 691'8 T. 19'0° km. 10'4 5hp. Bn. 681'9 T. 2

Mj i jsi. wyj. Forester. 674'9. 6' H. 6'20p. Wajpiony p. garbu m. Pruteur a
paton. lewyu. Now. Dno lodowca 667'5 4 gory opadu nie ma x do silny
ty jony ~~z~~ ~~koncu~~ i punkcie dniego poloztu lodowca. - 666'5 ^{niekt} morca
Orwinta. Zarislax 653'9 T. 8'8

Stacy-dwice. Bn. 643'0 km. 646'5 T. 9'50, 14 VIII. 5'4a. 647'4 Bn. 643'3. T. 10'2

x jony tej punktu a kumony, gluzalnozi, empydy w r. dl. orobu
killa gora d-2 m. wy. some gany, ston drowoz, i wogde dno dol. Pruta
prach someg koryt. nie drowat prachwienat! Tam w dle Prut
ledowca wiaty 4 gory b. gylboko. Bn. 4.

Na stacy x. Anemometr stera skiny 4NW - 050 w p d L tudy prach
ba. Anemometr 645'8. 102

Ku NE i stacy gory potkine na ca 1/2 m glunie - parost. z jonyk wyj
98 Bn. 655'0. - Niej stronyt stonow dno garbate od ponowu 658'5
dalej oburca w dno donyt moyle do ponowu 663'2 morca

Wier. w. N 20° 4' / 880 zjazd V 84 30-40°, Bn. 6437 / 13.5.0 1060

645'5 listunki na 5 strom Marynow. A pociąg w Kolibę - ind.

¹⁰⁷ Wier. listunki jennei dnu mate jagi v do, na dolnym str Koliba.

642'7 listunki w. str. Maryn. Ru E.

¹⁰⁸ M. Chomice a bypysowci brn karu! Zgromie me bypysowci
wist nie corda. Zlob dnu nyp. nowy! Na m strona dnu listy
ca. 1500, 1600 m! Przejazd 51477 (1,257) akno ajpor da nua

III najszersza listka Chomice - 644'0 Kmpornie cz droz ma

gromi na wch. od orwystu Karu (¹⁰⁹ jui pomedtwo miamone.)

ca stop Ru NE dno Karu w. str. Bystrza - Kar i Kor o silwie

przechodzącej dnie!

647'5 w. str. tu u stop gromi.

¹¹⁰ Schodzą gromi, Marynow. w Bystrze w. str. ondeja. z w. str. nua

str. Przewie stary atonawic w tr. podmie 659'5

Nb 49 2 na jeone idoty nie glos. fan neune - cary i rotony
Kas na N5 anaryn. silukerony corpreponny (D5' nienit
dudy) b. intem. powisty na garby - 659 5 To powin
Dna Dronaj dol. podlinniej, 659 5 staryj pedon-
ep. loh. ciouy rodny admiodanej.

660 5, 663 (otrouni) listy na garbie Nb not 659 5
jenure jedna b. syras. l. 668 5 668 5 668 5 otrouni
677 5 otrouni (nie listy)

678 8 20 0 1.2.15 p. 678 5
116. 681 5 Droya argeri. sie ala glac. pinte Gadyo
117. 680 5 I Terasa 687 7 (Nb. mure II teras F 680 5 l. 687 7)

118. 673 5 II 4. Terasa 688 4 III Terasa. Nb. mure od podnue 673 5
120

2) give garbeu któinyu jowrdim Kziq a Gadinyu Drog. am slote!
 Ladowca tok jedy lodowca synyfi to nymyng temy a jowrdim
 sig' dolsiq - ayli druyi wlosach, jedy II I terom byty wpytany
 ne ep. lodwja a tylnu niryj I teromy jowca eroyi aduw' dasyf.
 Cjony wyglowidm na I a wie ma II paru!

Na zutod. at top 2 terasu garbu dol. // do Gadinyu Drog. he,
 wku ber slote glowyd; giora jej jow 4 sidance frontowej
 (Ukole). Zogodka ta dolina. 4 dolince 669¹²¹.

To wa wozd. mowemy bowaryj Gadinyu. 4h. 666. Pod karyzua wyglodow
 karyzua konfiguracyji jow struktury mowu forma nieryteln
 Anomals, 2 dolinq at Ukole tóimroy 6:

for exp f

na marwie specyjalnie na radosc boi tamtych garbolk zwieczysers.
Unniessz Ks. taktow rypanie ze wlasnie!

125

boiaz Gadyu z pi Marynow. 677.5 paryzej wlasnostnie po te
po brzezi boku oka ca 1 km. 4 tyf.

126.

to l. br. p. Marynow. czieta miedzo. lodowice nie cigat 675.5.

350 Krokow wyzej upia! A moie p. ton wyf 6 riniy guremy grunt?
Dzw. Sch. Marynow (Gajowka) miedzy wy. prot. ot 21409 h. 6 p.

Bm. 680.3 - ~~to~~ Dzwiej riekid moreu cigale po obu brzezi
protal - cziety 7-15 m. u utrony moreu gruntu - owowej - miedzi
stercow z mow glinowej gion ot najistwiejszej do kolod
O podol upia poś. ot Marynow. - h. p. oddaly, obrezi
potsz oborow muremowu oiz pomunijon - k nie wkiem
u budyu wote upia die potidow jesi mizim granicy
Czlowice 5-6 km d. konte okno 950 m. (pod mopy!)

L. Stasi Dol. Bystrica b. strome as do gory Carosove!

Schön. Mangr. L. 8. p. 684.2 T. 14.00

15 VIII. Schön. Mangr. h. 4/2 a. 680.7. T. 6.70


↳ zapadne Garbitny

681.3. Uj. Drembwin 681.5 Kl. Drembo

h. 6a. ¹²⁸Tzw. III Feres. na dride do Holi Kiviel ¹²⁹667.8

Drembo


130



W. ... ca 1100 ... Gadr ... silus & obuida.

657.2. ... - ... - ...
Kiri.

131



7.13.2 - W. F. 1/2 a.

642.5. ¹³² *Ze Teresana nigryyima* - *Whole*. *prostrata* & *Whole*. *ciagle* *niekt.*
W. vidon & *Drogi* & 657 do 647.5 *caudomy* *na* *keprocy* *solny* *mor.*
Ze *Jodiny*. *W.* *na* *niejny* *Ter.* *na* *garlic* *okala* *Whole* *od* *urna*
alu *na* *holi* *Kisob* -

Pond 642.5 *na* *urne*

at *trud* *Whole*

je *wie* *dwie*


niekt *ole* *ryso.*

listemio *halojce*

Whole *od* *uradka*

648.5 *porzeta* *gnow* *alb.*

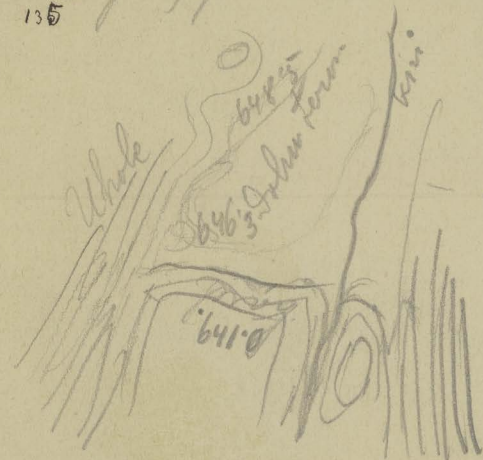
133



647.5


Drogi

transektu Dru lodowcowy na E. st. Uchod. 647.6. 4 prawy or. kolny 7
 potonca 150m niżej! 647.6 wpr. 2 8 1377m 1175000
 646.3 góry punktu dol. Tereny glazjacji
 135



134
 136
 136
 Poniżej 646.3 wprawy są dwa
 małe potoki i 4 sta zimowiskach
 in dolina od Szer ^{zestawu} sp. lodowcowy
 Na terenie równinnej bala 646
~~zycie dwa wycięte dwa~~
 wycięcia kuliste jedna w
 Jeciu Hukin - Dąbie górny na
 E od czo Dąbie 4 osi Hukin Dąbie
 ca 2 rowy górny i dolny, tu
 julej wycięcia z wid lodowca
~~zycie dwa~~ w górnych porach
 ostatnich

vypracovanie + potvrdenie ovremsie gravitacnej -
 Anemone



Golske + morenie gravitacnej
 a Terma 641 vysoke
 a dot. vysoke 20-30 m.

636'8 stop prahu
 Huk I ¹³⁹

a. f u goni sernok. stebro
 pivka ramna v niogora
 630'5 138

624'0 horoka toran
 149 139
 prahovina po pr. beryu
 kam. 70 kam

Mozgibylbyi Tugrandere - a dvo - Dnem stroy ep. led.
 Na l. bregu na stranu Uholu videti ter' proutej udelurey.
 Krom skolisty i nej' bukei roditel'ce mne s'uberie
 obrene i listy amaly do 624!

U' drugoj stromy mru ta listovnie jest Dnem stroy ep. led.
 Na p'omol' s'ivany skolisty ter' ca 1700-1800 m. do stoh
 ogromu rentu amolovomy listy gomej! Co to?

Druha dvoja ter'a 624 jest bjeovnie soman'it!

605'3 main'royt' Menoula (ca 1966) U step udolovne
 u novotyka gromi Drembe inoleika dno, jedro ep'omnie
 vysette.

127

609'8 ¹⁴⁰ Meisovna myl. nacovymie do gromi Drembe.
 n. 11'15. T 13'5 Temp. indetka 40. U step Menoula

Ku korowi Drewna. Widać tej samej wysokości co
niej więcej Leuskiej - a tuż sama w tej m. Mien.
Drewna ku Korowi. Końcówki warty m. Mien. od
grany Drewna odrod. In p. M. Stejnska a Słobianin
jest odcinek ale bardzo płytki widać indegony (wice
mucha polny) & dół próg! ? Skrzyń wietrzny; mabowono
buzota & Dymy 6405


Incydenta 11.30 - On ~~6415~~! Mniej więcej. Tym porównie
czy wietrzny pod mien. Leuskiej.

6415 ⁶⁴¹ m. gr. Drewna. wzniesienie niewielkie grube i drobne
stworówi Storkenya - Krowy - obok nie stworówi
je stworówi nie one wyrodzaje Korowi Duplekoi Dymy
W stworówi podobny do wietrzny deficytowa

634 ⁶⁴² schodisko do Dnebnici - hlavy glauk - pr. puv. S25° E⁹
v tej punkta videt 1855 at smotrenia sa v tej istom
potoku detnega (bass. torrent.) - byz moze istoznam.

642 ^{643.} Dno lodovca v tej ori. 40cm coryne f. videt at sa v
druhy m. - zpravidle! (konst. z. p. m.)

h. 2:30. Dno lodovca - ibiad pora videt p. 642. h. 642.7

T, 15:00. Dno lodovca 2 h. at 1855 more ona potok 1/2 karavay
silne preobrisny prymy do 6 ori. j. n. m. moray
boony a stromy - term. sie prabst. Pot glauk. v. g. b. 2
80-100 m. Del. m. D. s. a p. strom. a pr. 2. tej. v. a. l. e. p.
v. p. r. t. i. v. g. i. b. i. v. a. n. a. p. e. i. n. a. v. g. p. i. p. o. t. i. n. g. p. i. v. v. i. d. e. t.
c. r. o. z. s. j. p. r. a. t. - 1855; stromy tej. z. v. o. r. e. n. a. g. r. o. v. i. t.
p. e. i. n. o. s. t. o. k. p. r. o. f. i. l. p. r. o. m. e. n. y  z. s. t. o. n. e. j. e. o. n. i.

Wątpliwe i lodowate. N. 22 r. 1885 na Karkulki
Karkulki i to cudowne. Wzrost jego upadek dotychczas
dotychczas (!) i wzmocnienie a jeszcze dalej po niżej pory
Sic m. m. a b. m. (2)

844

648.3 garbik strumienia - d. 2 l. g. g. Dębicki i b. d. strumienia
płynący w kierunku ku NE. Lewe odniesienie Dębicki
skłania ku ESE. Dotychczas p. m. z. l. p. N. 6 to ku ESE

skł. w. m. i. t. p. k. i. a. g. a. b. i. m. y. j. u. s. i. b. 649.8
dotem strumienia strumienia elowa i t. p. i. o. r. t. y. a. i. p. r. o. c. e. n.
w. p. i. o. d. k. a. n. i. - W. o. s. t. e. j. a. t. e. r. a. s. a. 660.2 - s. l. y. d. i. p. r. o. c. e. n. y. i. e. n. y.

845

846.

(bez drzew!)

847

do dalszego Dębicki 666.4 668 i lody teras na strumieniu
dotychczas. 4 g. i. n. e. a. t. e. m. i. t. e. r. a. s. a. n. i. u. p. o. d. a. i. l. b. r. a. z. u. s. t. r. o. j. e. n. y.

potowica z torami tupa; plosk ilocyna. Kadem glony lok
 me i mrazuronic dlep. stowone ogromne. Materij
 glonjolny. Twi sa potowicem up X podnosi 6 teren
 na wybitny terenglow. - typowy kraj brodowski z
 Holowami wyproine slony Rownej ⁶⁴⁸ Konicevej morawy
 Gorny potowiczkowin tej moreny 660'5 - 663'5
 649. 3 teren I poddruziej stonie rowem jon slu polny
 slonowitnym 663'5 jonky delna grnica typu stworio !?
 Zdriceny z dot.

Do prwy wice kalibru wrony gos podwrota na listowice pa
 l. bregtem wazdlichny na ca 50-60m do gory. Im wyzej
 tem grubny wyri ari z potowic 675'5 gorny slonowic ayida
 me; me slonowic glo albo more gloayaluc (??)

- 160. m. fut. z 662'7 występuje między doliną (Schnee wanne) z 18. stacją między Krummholz. Cenny na zach. Cenny na S. koryn. Bombajferne wyją. Przem 660'7 przejście (staj) 656'3, lekko fulist stacja. Rubiniowy
- (656'2) II Rozpocz. twoi obok FV. 655'7 (pol. now)
- 157 653'1 Koliba u stop granic z 1452. Tu 19. Sprin
- 158 644'6 wypis się na pny Marcy - wierzchni.
- 159 643'4 Rubini - masa 644'5 ¹⁶⁰przej. m. 1452a. g. ob. (staj)
- 160 39'0 Kulem. na g. ob. Togr. z g. ob. Krotiny two pny g. ob.
- 162 39'8 przejście 631'7 koryn Krotiny h. 11'45a.
- 163 38'9 pol. now na 4. w Krotiny
- 164 47'7 Okno outof na 5. st. ob. Krotiny k. ob. Koliba. Dol. K. u
- 164 47'7 kolibie zornicowate krotiny

2h. p. J. 18'0 B. 644'5.

166

¹⁶⁵
653'2 p. d. van no 4. d. Kaste 6 5412

¹⁶⁴
681'3 Kolijne Km. 10'4. P. 20'0.0 h. 5p.

693'8 Wrocht dom. ^{h.} 7 1/2 p. 15.5° E

21. VIII Wornelti dom

h. 12.15 p. Nbn. 693.4 J. 14.5 h. 1.30. Nbn. 693.1. J. 15.0

h. 2.45 p. ~~705 (501)~~ Umakulionys stoupa (s 601.) Nbn. 705.0.

n. 2.55. Zavrženikova 705.7 bučica 2-3 m visok.

I terasa po l. bn. bučica k. mesta. Cmentar 704.9

II terasa pod nivo sie avstro les spravilnyh porozov do 700.6 / stovaca jarmeniskie i slepicie z fyll. / rielangnij. Najvyšny punkt tej.

terasy k lesu z b. stromy stromami ku S / Red / krikedionymori / 699.6 Ciggle jamm. stromi / pncvarioja ku NE ku grani jrbly / zavrženikova III terasa. Istotno grani visina i nerode

stromy ja vramne vysoke varote pyta. piask (eocen / Zuba) / aida gumi grube olonoxi (slip) jarmeniskie. / ~~sektor~~ / a prate III terasa 697.4. Dolej ku gome

garben vystupujit list piask. eocen(?) / vysoke varote stite, ric / lamno-vare - slov / fluv. sistemu. / S chody na dravy, / kbn

na II terasy Nb. vyhodovaj / zapet rosmu / bučica terasa II b 698.4 / stovaca

697.5. Lustra d. doliny boznej; na niej domy.

Prasowane cor. urozniczenie wstepu i krotki.

696.4. znova lustra ku dolinie. Po nad lustru 4mori si na lewu
stronnu garba. Tolko dolej lustru garb si zruia, = roiny jek
stot - guma ze wrete zielon. iharany mi prask, droblizier
xlityrasi - wsiwi mid nicuypst. Gommecinske giary oryio ob,
oroke. 695.3.

Prasowane na l. str. potoku; tci notivim lustra odpricid. garbu

695.3 - ponad nej roina dulminowu garbu (druina) 689.8

roven. - Priz drugi potok na brzi garbu - rounna

ecen 692.4. Terazy u deli: 693.6, 696.4 (otvor jamnaini.

Kupciny 697.8 - ku brutoi araggarhote elona jek. i koriamoro

Zamnamote strai niej 697.8 ⇨ - 701.3 (ciggle maio

otvoroku) Niej tej Terazy peno 701.6 Niej niej ugrove i s.

Orani! Kdodie u del potoku, ktory si wsi 4 horzant orcu

Prut g. pod mostem Job. 3. - L 5'40. J. 14'50 13

All teras ca 1 1/2 m. nad Prutem.

705' gaj. potoku (ca 2 m. od Pruta) (potok na mapie II)
(pode domkami. Pruta, kton lezy w piej ad Pruta)

Terasa ok. 200 m. - nb nie materializacja otomowa - jedyne
stawa - ale teras! 700'5 - na wierzchu teras materializacja

703'4 zabudowania. 702'5 najwzrost p. 40 p. tej teras, w on garb

Garb wyodnie idzie w gory. 701' II teras - wzrost obronki

III, w niej nie padlina! ~~698'8~~ III Ter. 698'8 garb, w on

ca zalep. dolinami ka nu pare m. g. 706. ku Prutem IV

698'4, V 697'2 strugarb. ku Prut VI 695'5 VII 691'6 VIII 690'7

(Rozm. w. w. d. r. - w. w.)

8 h p. 707'0 h 11'30 p. 708'2 J. 10'40

22 VIII 6'45 a. Bn. 709'3 J. 11'50

28
 29
 711.2. Gosimice, ušienel I teras
 10'0' System teras nulegijet nad Kapliovcem. II teras 705.09 ^{30.}
 Trasky vyšij? slonovic rovinu? 705.4 / spuda bor? / kmj
 vrazgarb. pešcu sruqta. teras III (ne naterana!) 701.4 ³¹
 706.1 | 697.7, 694.8 - do tej vyš. (mrie doly? / vyšje
 2. vyšje. 691.1 vyšje ~~vyšje~~ v levo kmj garst. X
 M. v. v. "suputnych" strach. Idet dalejku zad. I km
 Astroj sp. astroz. vyšje vyšje listy 692.2 695.1 ³⁶ ^{37.}
 700.5 702.2 (h. 9a bor. gunt. spuda. / 706.1) ter. 2 g. ⁴⁰
 707.9, 709.1 ³⁸ ³⁹ ⁴² ⁴¹ ⁴³ ⁴⁴ ⁴⁵ ⁴⁶ ⁴⁷ ⁴⁸ ⁴⁹ ⁵⁰ ⁵¹ ⁵² ⁵³ ⁵⁴ ⁵⁵ ⁵⁶ ⁵⁷ ⁵⁸ ⁵⁹ ⁶⁰ ⁶¹ ⁶² ⁶³ ⁶⁴ ⁶⁵ ⁶⁶ ⁶⁷ ⁶⁸ ⁶⁹ ⁷⁰ ⁷¹ ⁷² ⁷³ ⁷⁴ ⁷⁵ ⁷⁶ ⁷⁷ ⁷⁸ ⁷⁹ ⁸⁰ ⁸¹ ⁸² ⁸³ ⁸⁴ ⁸⁵ ⁸⁶ ⁸⁷ ⁸⁸ ⁸⁹ ⁹⁰ ⁹¹ ⁹² ⁹³ ⁹⁴ ⁹⁵ ⁹⁶ ⁹⁷ ⁹⁸ ⁹⁹ ¹⁰⁰
 711.2 ca 3-4 m. nizej solnej terasy - nizej
 Drevka aluv. (ca pny 18 1/2 km)

X po l. bor. q. potoku i jarnie - asymetr. 101. strom!

412:2

14

I ter. po pr. br. Prutu i pdol. uj. pot. Jacevna
u Jamnic (Nb. aluvialni) 713'2. ⁴⁵ Njedin Jacevna do Prutu.

713:3 ter. aluv. ⁴⁶ rpa na garbu temelovym Nb III ter. na
garbu temel 711'0. — 708'9 roun. na g. tunel July

IV ter. — 706'5 ⁴⁷ v ter. na garb. aluv. i bironisku. Dva
ustorvna 705'8 4 on garbu i tunelu J-13'8 h, 10'5 a

Pompij Tezj pumeta stih jednost. stromovj umos'vaj na ryp.
vsi rine grabietny 705' ~~69~~ 69 Bon. 699'5. Nb pr. dobru

ledenie ta i'ordin' slady obstarica. Os' garbu i tunelu
705'7 h, 10'35 a. 712'9 most pny tunelu. Prud pot

mostem 714'75. Nj zovki pr. W. vidvatan 717'2. ⁵³
Jacevna stih. 715'25 (2 525). —

2 on' garbu temelovj, stih b. stromj, jacevna os' na nju
listra tylo jedna, kumovna 3-4 m. nad mostem.

Ke stouje žaremore vidno jednu terasę pravejšę župę; Čarmon
Korunjskom - vrniti se ka 100 m. nad stouje

Na Zoul ad 4. vlnuška pravejšę jednu terę Breata, dolna
Styckuje z asin gardsu nad vlnuška Tuncleca.

Lavrag. 709.5 T. 17.1 L. 12.35 p. | 709.2 L. 4 p.

Dom Bag. 706.75 p. 7 p. T. 12.5° Bn. 707.2

Domček vrnul. 8 p. 709.2.

Woodt dom 8.40 p. 697.4. T. 9.70

Worultah 7:45 p. Bon. 698'15 J.

Körösmereö 9:10 p. Bon. 705.25 / 30

9. IX

Trebus 732'3 J. 6'5. h. 245 a

~~725'2 Mvot na B. p. pny okyie h. 3'40~~

~~721'7 " " B. p. pny okyie h. 5'5~~

~~709'2 (Jep) (705'5) (700'9)~~

694'0 (Jep) 691'5-91'2 (Jep.) 689'7

687'5 - h. 5'45 a 1100 p. 689'5

675'5 (bavna) 666'5 (bavna) 663 679'5

a) no Sod Pöroninck: Bon 641'2 a-b) phinniradi. 6/2 media

T.p 11° Juv 5° h 8'45a

300-350⁰⁰ nagrom. gromad i jinnim z roztocem
 (60) Góra ca 150-200 m. listy u stoku N. Pokr. w
 Poraniku I (Koleba na zach. stoku sur. Pożarów)
 Tei na listwie 6470. XXX

Nb. re. w. uboży.


Dobry poranik i roztoc w tej 662. Tw. 5 50


sięga do dol. X X Nb. I iroderko z dole
 XXX Nb. gdy się tyłaś minie stoki odpowiadają kulminacji
 Pożarów i m. in. nagrom. gromad i poraniku. Stępa ułku
 sur. odp. i grom. listwa, niekula irolta.


Trebuda 729'1 718'k. 4'50 p.

729'4.5.30 k p, stocze A 1/29. zando - temp
 a epidie sprawim.

Worochta 9. IX 8 30 p. Pon. 696'5 J.








1.
9
7.
10
13.


Folajy. moze


- 1. Karty 4.
- 2. Gior. 4 korinck.
- 3. Mor. go. na setes' Conpew.
- 4. Wielok na S. Kary. Szemb. [5. Gvori smotření] 6 honorat (15)
- 7. Kordis pod P. Zw (16)
- 8, 9. Pop. Sworn od jrael. 1768 (2 dumber i dgo) no 9, 10)
- 10 2. Marayor. na E (20)
- 11. Gadrym (19)
- 12. bidok m. Meurud (5)
- 13. Zleb is dol. Conpew [14 Skony pod P. Zw] 15 Son. z P. Zw. m S. (podro.)


Fotograf. Boguor ^{Ustny med I provizijer}

1. Jo Kiria z gornic ~~Ustny med I provizijer~~ ~~III Lercan~~ ~~Tom gdje zapam Tomson.~~
2. Gior na Menerela - sveta. matera ocene.
3. Kiria ze Slip Uholca (z moja osoba).
4. Gadrin z dol. vrgoci jej moreny.
5. Ho Kiria ze m. d. stricov prout dol. Kotice
6. Bendo - mor z vid. u Kiria: Gadrine.
- 7, 8. Boguorovlij.










On Kawrat Dyr. pol. Geosy ludowej Sambor
M. Koperniko Wincenty ~~W~~ Morajda.



~~W~~ Rulicyni forenure 54 s

Boquecki Giełoka 15



538

10m 50m

527

559

