

10236

BIBLI. E. ROMERA

7

Skorovidz
Poradnika dla Samoukcy"

84	1914.	
----	-------	--

"Sarmacja"
Krakow, Szewska 2.

80K


T. 1

Przyb 167/81

Skorowidz

"Poradnik dla

Samouków"



Swakymander z Niletu ~~str. 1~~

1

Wierucha realny str. 1

Arystoteles z Stracyly ~~str. 1~~ Wierucha
realny str. 1.


ol' A lauberte przygotowany Starzec
str. 27,

Sudetnojewski z rękoty Starzec
str. 28,

Solheimar, "Les révolutions de la
mer, deluges périodiques"
Paris 1842 str 37,

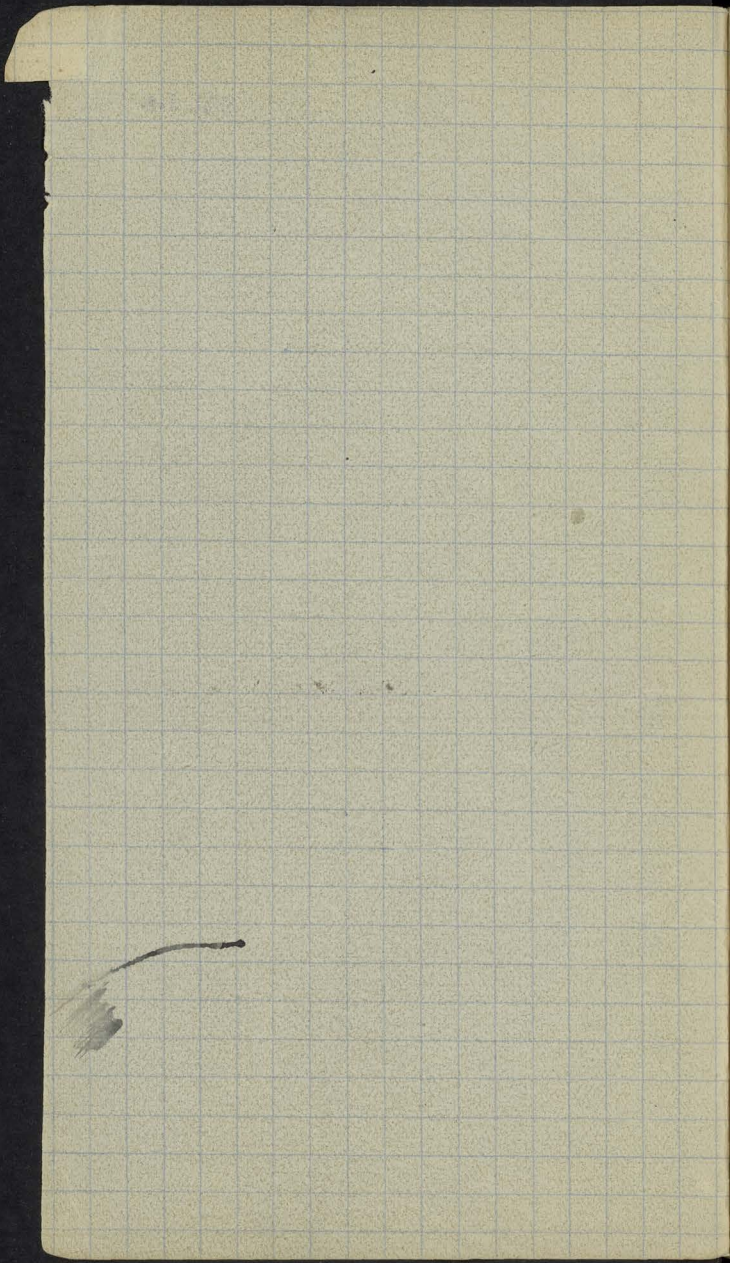
Ampère rola geografii ~~str. 1~~

Arctowski, wypraw geograf. str. 6, 58,



Bibl. Jag.

A
B
C
D
E
F
G
H
J
K
L
M
N



Handwritten notes in cursive script on the right edge of the page, including the letters 'O', 'A', 'M', 'S', 'K', 'L', 'N', 'U', 'P', 'H'.

Bielski Marek str. 8, "Kronika Gminy"

3

Beucsius Jan Boter str. 8, "Theatrum
Swiata wazytkiego" "Stam Pawel
Korycki 1806,

Buache Filip, "Carte pliyrique et profil
du canal de la Manche et d'une partie
de la mer du Nord, ou se voit l'etat
actuel des profondeurs de la mer.
Avec le terrain de France et d'Angle-
terre dont les eaux s'écoulent dans
ces mers depuis les différentes
chaînes de montagnes" str. 12,

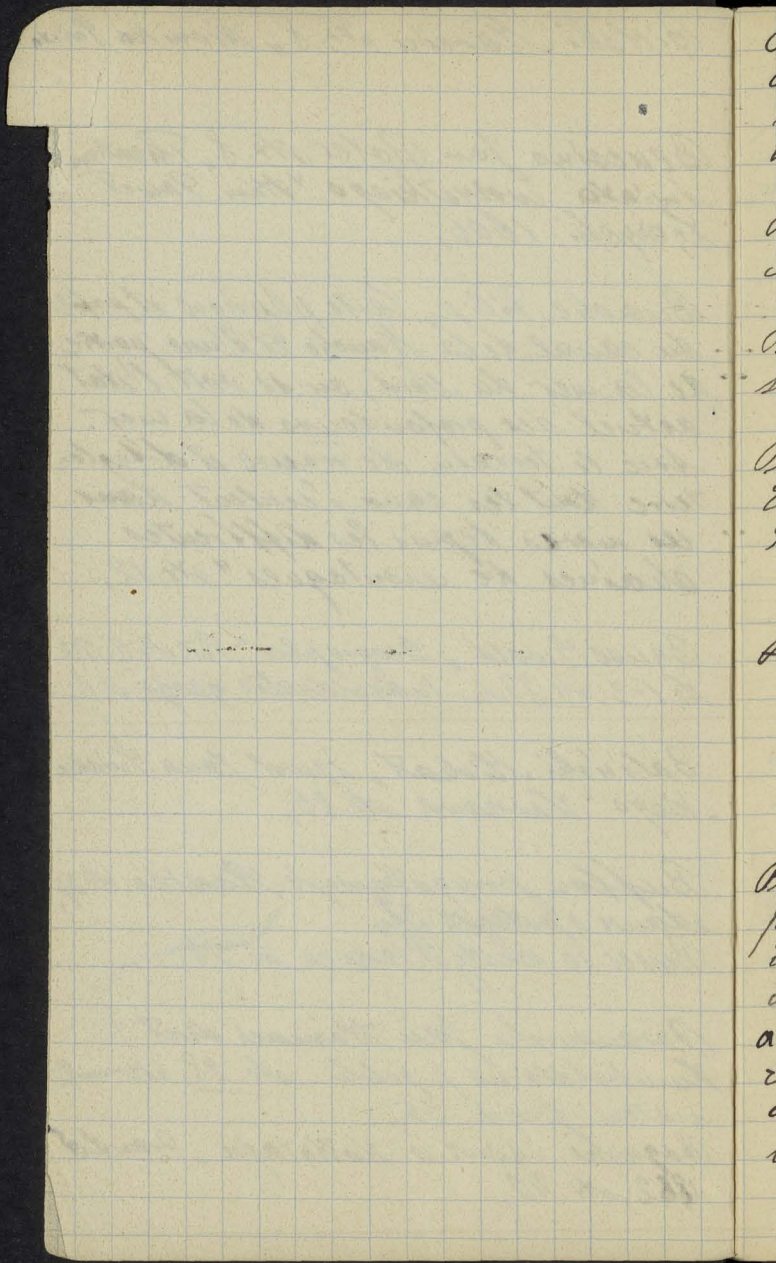
Bause Ewald "Geographia" "Pet. Mitt. 1812
Nr. 1-3, str. 23. Individualiz. geogr. 6,

Baliński Michał, "Zywność Jancza Swiadc-
kiego" "Kronika" str. 25,

Buffon przyrodawcy Kartes str. 27,
zdawc o polsyc 32,
Besser ze mroty Gancica str. 18,

Baranowski Jan Hanciac drzew
Kumboldta na j. polsli. str. 28, kromul
matem.-fizyca. 55,

Baguski zdawc o kottytaju "Prawda"
1882, str. 40,



Bryce James: The Importance
of Geography in Education
The Geographical Journal 1902
Vol. XIX. str 43,

Breussner etymologiczne wiadomości
o Słowetu ad Floriniego str 48,


Berdau F. kresunki fizyognapijny
str 56,

Brückner Edward "Alpen im
Zeitalter" 3 T. 1902-9, wstępne z
Penschew str 65,

Blache La. et geografii, str 10,

Brunhes zbiór rozprawy przed wyjściem
z jej metody geogr. str. a 4,
dotyczące szerokości poglądu na geogr.
a 29, myślenie, zwymy geogroforum
a 31, B. dał myślenie jak na jej awta
wizji w formach dyktowania o twórczo
a 40, studia nad orędzie w "Geogr. Skin."
b. 47,

C
D
E
F
G
H
J
K
L
M
N



Bause učen' Nethera str. a 11,
idea "regionalna" a 19 i a 20,
pogled na geogr. a 26, lokalizaciju
nekli pogled na geogr. a 29,
"rodovno geografske" a 31,

Baker badanja uad r. Luapula
str. a 33,

Behm G. studijum geografis. o
hydrografi Angli Sr. u kletem
zmysl geogr. surzei tryum f. str. a 33,

Boume projektya str. b. 17,

5
C
D
E
F
G
H
J
K
L
M
N

[Faint, illegible handwriting on a grid background]

[Faint handwriting visible on the right edge of the page]

Flaver Filip str. 5, "Introdukcja do
uniwersalnej geografii" tom pierwszy
nowy "Leyda 1624, F.
"popularizacja" w Polsce Z,

Lessini bractwa zwiastow w kartografii
str. 11,

Cracki: ^{Tadew} projekt mapy Polski str. 24, 25
Korespondencyjna listownia z Kattgatajem
wyd. Kuyburek, Krakow 1844-45 str. 42, ✓
Chodiko prace kartograficzne str. 26,
wzrosty geogr. b. 58,

Chrusowski prace kartograficzne 26 str.,

V Lougrés des professeurs "Paris 1900
V Lougrés des professeurs "Paris 1901
str. 43,

Cracki: T. program nauki historii
mes Kattgataja dla Cz. str. 43 a
na drugi wykonaniu planow
Kattgataja '44,

Erzaki, wypisy geograf. nr. 658,

Uchajnowski wypisy geograf. nr. 658,

7
"Congrès des associations régionales
et locales des professeurs de
l'Enseignement secondaire public
1900, 1902. Paris, Armand Colin,
8, str 61,

Chamberlain T. C. prouver badai
topograf. i geologier. str 64,


Lojic' učenü Peucka str. 65,
~~Chamberlain~~ Carus-Wilson projekt nauki
psamnologii str. a 37,
Lushbulu cel geografii, str 1 a, iudy-
widualnien geogr. a 6, uerwidri granic
geogr. a 29,

Locute August klaryfikacya nauk
str 1 a, nauki konkretne a 7,

Clase un liory n^o 2 wyjäs' udajecyue
sharakterenü geogr. str a 5, opogly-
dne Hartbuna'a a 30, kowcoruoto spozna-
braeni w jalycho nauce pry studymu
geogr. a 31, 190 o wyobrazeniach metodper-
cyeh Hlozgo a 35,

Cook adhyer Australii z uedwudu
str. 1 32,

D
E
F
G
H
J
K
L
M
N



Depuisieur Att. 7. thém. Varvinska

Dugosz Att. 8. "Chorographia regni
Poloniae"

Duprat-Fitel J. L. "La France
considérée dans ses différentes
hauteurs de ses plaines ~~et~~,
ouvrage spécialement destiné à
l'instruction de la jeunesse" Att. 12,
Daniel ocena jego podreclibka przez
Grubera Att. 23,

Domeyko prace kartograficzne Att. 26,
wypisy geogr. b. 58,

Diderot przygotowyw. Att. 27,

Daubenton. przygotowyw. Att. 27,


Davis W. H. jego idee u Kottętaja Att. 35,

Derwin teoria Att. 39,

Dryer geogr. praca ^{Att.} (a) 23,

Debes-Hitchcock - Kospartschek atlas
Att. b. 17,

Dybowski, wypisy 9 cęści, str. 158,



E

F

G

H


J

K

L

M

N



Gratulus Cyrenjorka ~~st. 1~~ kiennek 11
realuy st. 1,

Graciu z Rotterdamu st. 1. sqd o Gloranie

E

F

G

H


J

K


L

M

N



F
 G
 H
 J
 K
 L
 M
 N




Fraue str. 4, " Spiegel und Bildtutss
des gantzen Erdbodens " Tübingen 13
1594,


Lionni Matteo " Le sphere cosmographiques
e specialmente le sferre terrestri "
in Boll. d. Società geogr. Italiana
str. 48,

Flaunsted projekcyo str. A. 16,


F
G
H
J
K
L
M
N



G
H
J
K
L
M
N



G
H
J
K
L
M
N



Gerland J. str. 29 Beiträge zur ¹⁶
Geophysik "1889. pozlydy us od geografie
str. 2a, kironel fixyruy a 7,

Gleason ~~str. patf.~~ Koniki = Glerus

Gwadziu ~~str. patf.~~ kironel encylopedyruy
str. 8,

Güther "Entdeckungsgeschichte und
Fortschritte der wissenschaftlichen
Geographie im XIX Jhdt. Berlin 1902
str. 18, wyruawen geogr. ogibuy a 20,
geogr. fixyruy, a 23,

Gruber "über Geographie und geographi-
schen Unterricht an höheren Lehranstal-
ten "München 1901, 22, zdawo o
wastaci padrozewkow geografii 23,

Guethards prywytseuyt *Parvosa* str. 27,

Güther Zygnunt *wenw o Kellwch*
str. 47, "Studien zur Geschichte der
mathematischen und physikalischen
Geographie "1877, "Handbuch der mathe-
matischen Geographie, 1890, "Geschichte
der Erdkunde "1904, str. 48,

G

H


J

K

L

M

N



Guthe H. na katedrze geograf. w 17
Kowalickum 1873, #57,

Gallowäde w dykcyj: u temat
naukanciu geograf. str 60,


Grund wsciu' Fenchu str 65,

Göttinger wsciu' Fenchu str 65,


Goblot Edmund "Essai sur
la classification des serues"
Paris 1898, #1/8, i deuyorua klauy-
fikacya z Hethuercu d 9,

Gugot jako matematyca prowadzila
w pracy geograf. u dowiedza str 21,

H
J
K
L
M
N



0
1
J
1
7
J
0
1
J
7
J
8
1
J
u
u
11
0
0
8
-
0
" 2
1



13, trzeci, Kosmosu" i Nowowisko w
Geogr. " 14, 15, 16 i 17, porównanie z 19
Pittorem 23, sołd Baucógo 23A,
wpływ w Polsce 24, " Podróże do Ameryki
Północnej Wrocław 1803 2T. str. 28
Herder jego idee precyzyjnie pisał Pittora
str. 22,

V Humboldt, Kosmos " Hwasz. polskie
1849-52 " Obrary i Natury " str. 28
Tęczy na pagórkach z Kółka, Tajem 40,
" Zróżniczone Untersuchungen über
die historische Entwicklung der
geographischen Kenntniss von
der neuen Welt " deutsch von
Jodler Berlin 1836. Zelenku
46, brak wpływu H. w Polsce 48,
" Ausichten der Natur " Stuttgart 1849
na wiek wczesny Pol, Obrary z dykra
i natury " 51, autorytet H. 53,
na konstrukcji H. wprawna na Pol 54,


Glaskayer ucken' Pencha str 65,

Gollotem

Hettner studyrduvaliznu geogr. str. 6
idea 7, nek hq dno wrapenia a 7, ²⁰
urnaure dlo klasyfikacji Hettner
a 8, identyfikacji klasyfikacji z
Hettnerem a 9, wpływ Bittera, a 10,
o radawianu geogr. a 11, rozwiniecie urogory
geogr. a geologii a 12, paleo-prawy geogr.
a 13, jego stanowisko co do rozwinie
urogory geogr. a geolog. rozwiniecie
J. Davis, a 17, idea "regionalna"
str a 19, a 20, metodyczne rozprawy
a 25, poglad na geogr. a 26, kontatorem
neraki poglad na geogr. a 29, wartosci
pogladow H. na istote geogr. a 36,

Hammer projektowa str. 616, praktyczna
analiza proj. Doumego 617,

J
K
L
M
N




Yau ze Habuicy str. 7. "Introductio
in Holomali Cosmographiam"
Pragae 1512-31. 21

Jakowicki ze rękoty Starica str. 28,

Jeboli, wypisy geogr. str. b. 58,

J
K
L
M
N



K
L
M
N

Kircher Swartaryur^{m 5} "Ars magnetica"
Romae 1654, "China" Amstelodami
1667, "Mundus subterraneus" 23
Amstelodami 1664, 6,

Howenius Succo str. 6. "Didactica
magna"

Prover Maseru^{m 5} "Polonia sive de situ
populis, moribus, magistratibus et
Repubblica" Barytea: Polonia 1577.

Trasimidei Jan str. 8. "Polonia" Polonia
1574.

Kopernik w podręczniku Szybińskiego
str. 30,

Kottaj, "Ozbiór krytyczny zasad
historji o początkach rodu
ludzkiego" str. 31, 32 stanowisko
w geografji 32. zdanie o porębie 32; 33
Półnica w górze Katt. & Kyt New 34,
brak porębia oraz geologicznego 35,
teoria transgresy. 36 i 37, jako autok.
półcy 38 i 39, wpływ Katt. w Polsce
42, program naukowy geografji
43, "Prospektoryjny krótki obraz rodu
du materji, które zawierają wia"

K

L

M

N

Kortowki geograf. nauki rozumowa-
na, str. 25,

Kelki indywidualizmu geograf. str. 6,

Kulnert. mapy obrotowego osiwickia
str. 6 19,

dieta Historji starożytniej powstającej,
prerobione na XIX-tych elementarnej dla
Kojniewich Ferdinand wydawca dzieła 24
Kottgaja str. 42,

Kiepert Henryk na katedrze geogr. w Berlinie
1874 str. 58, jako pomeżnik Paucha w
Berlinie 66,

L. Kottgaj Hugau Prospekt esyli
krótki obrar rozkładu materji, które
zawierać ma dieta Historji starożyt-
nej powstającej, prerobione na
XIX-tych elementarnej dla ucruidu
Gymnaryum wotyńskiego str. 43a
zwiazek z Selewalem 44, siewki wpływu
iradawiska na rozwój poroc. 48, zapo-
awure w pow. XIX w. 55,


Kretschmer 1892 u Zanderwana
o drabach str. 47,

Kauwinski w liście Pola str. 50,

Kieckhoff Alfred na katedrze geogr. w
Halli 1873, str. 57, wprowadzenie zarad
metadpido kartografii szkolnej 6, 16, radas
zarywas nauki geogr. regionalnej ad
obserwacji dalszych, 6 29,

Kostowki W. M. klasyfikacja nauk
str. 2a (b) geogr. nauka opisowa a 4,
Krebs uczen Paucha str. 65,

L
M
N



Loriz z Glarus zwany Glarean str. 1
"De geographia liber unus" Barylea 1527
popularności w Polsce 7, 25

Rebenccht str. 2 & "Elementa geographiae
generalis" Frankfurt n. M. 1721.

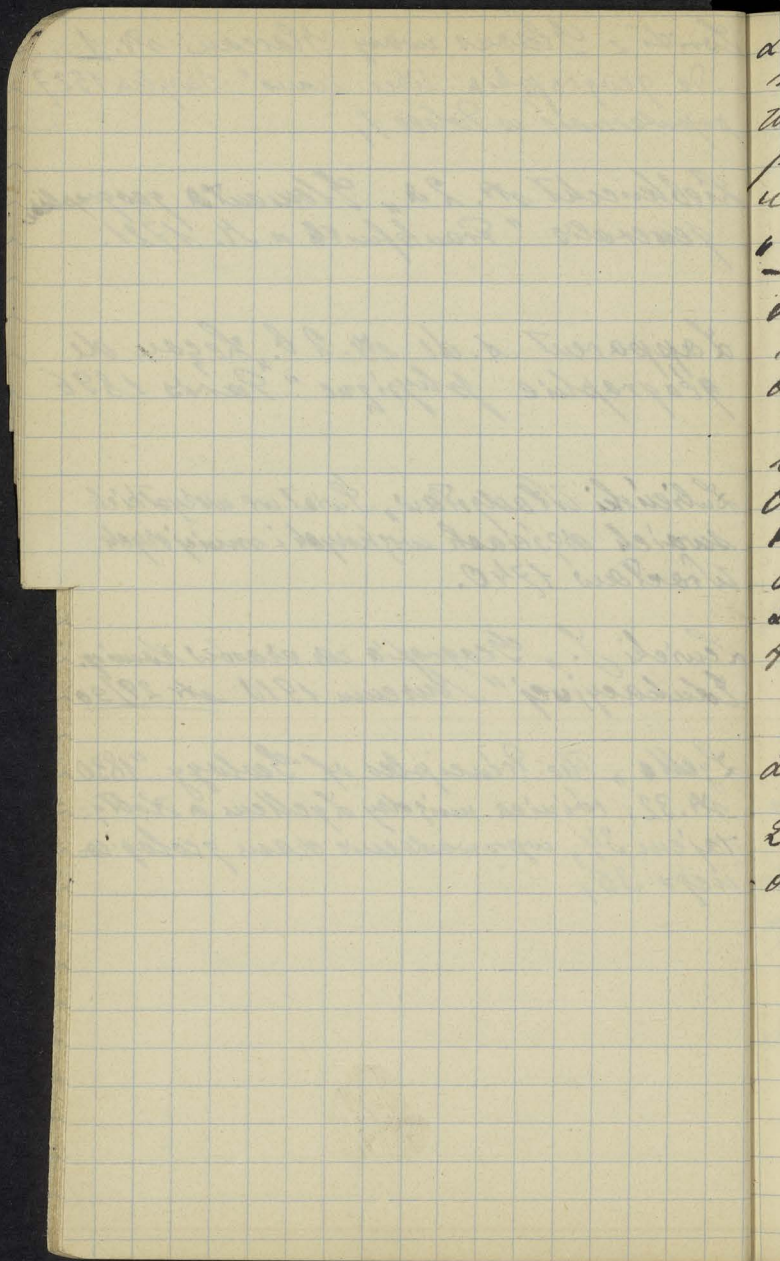
Lapparent A. de str. 2 b. "Leçon de
géographie physique" Paris 1896

Lubiński Władysław, "Liszt we wszystkich
swych dziełach wykryty i muijoryty
Wrocław 1740.

Lurich J. "Geografia za erasów Księstwa
Edukacyjnej" Kuzemu 1910 str. 29/30

Lyell "The Principles of Geology" 1830
str. 32, różnica między Lyellem a Hobb-
tajem 34, wprowadzenie erasu geologicz-
nego 35,





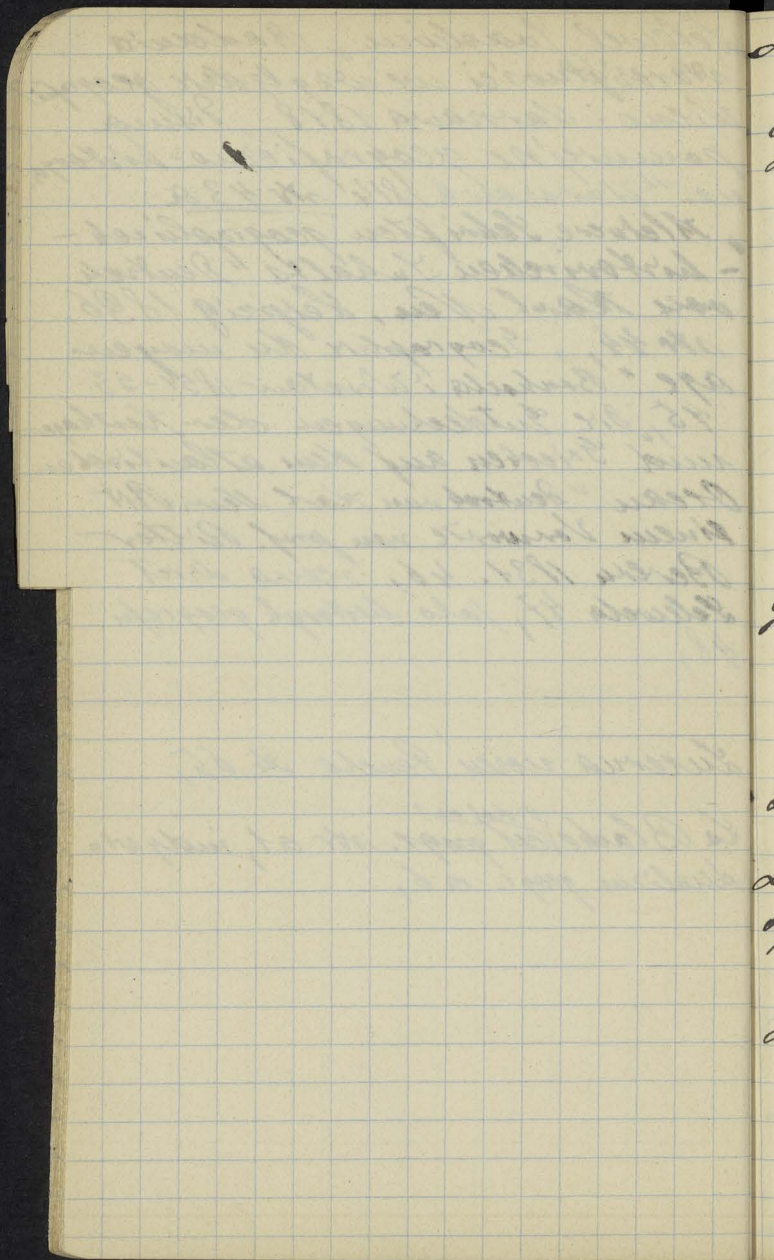
Lelewel Jacek, Badana 26
starszytworci we wgl. dzie geografii
Wieno: Warszawa 1818, Di. Luce
pomowne geograficzne-historyczne
we "Warszawa 1814 str 43 a

"Alteere Schriften geographisch-
-historischen Inhalts" Deutsches
von Karl Neumann, Leipzig 1836,
str 44, "Geographie du moyen
age" Bruchet: Wroclaw 1851-53

45, "Die Entdeckungen der Karthager
und Griechen auf dem atlantischen
Ocean" Deutsches von Karl Neumann
einem Vorworte von prof. Ritter
Berlin 1831. 46, ocean orient
Lelewel 47, jako historyk geografii
48,

Lucerna woren' Peucha str 65,

La Blache ^{2. das die} / cet geogr. str 91, indy wt =
dualizm geogr. 96,



Jugeau "Les causes de la répartition
de la population dans la vallée²⁷
du Rhone." Bull. Soc. Savoisienne
Lansanne 1904, str. a 32,


Liviugston badawia rz. Lualaba
i Luapuli str. a 33,

Loug De. wyprawa "Jeauetty" str. a 34,

Lehuacem wprowadzenie zesola miedzi
dyki do kartografii ukalnej str. b. 17,

Lambert przychoga str. b. 18,





Münster Sebastian str. 2. Kosmografii²⁸
universalis^o Barylea 1544., 4, 5,
7, 8, isto kosmogrf^o 4, popularis^o 5, popularis^o
w Polsce 7, jego wytyczy u Dausela 23,
Maciejz Strachowca ~~str. 8~~, kierunek
encyklopedyczny str. 8,

Marthe de "Traité de géographie
physique" Paris 1909. L'Étendue
47, wyznaczenia geogr. południ^a 20,
geogr. półkula 23, pogląd na geogr. 30,

Montesquieu jego Idee pnieignozte pnie Rittersa
str. 22,

Mentelle, "Cours de cosmographie,
de géographie, de chronologie,
et d'histoire ancienne et moderne"
str. 31

Mirecki list Kottytaj^o str. 31
Micholat zawiadanie: Franoya jest osob^o!
str. b. 44

Mironowski rada Kottytaj^o w sprawie
uawerania geografii str. 42,
pnehadra Lelwelawi w Encyclopedii
45,

Maria profchey^o str. b. 18,

Merecki P. oświadczenie obserwacji
meteorologicznych str. b. 25,

Merhatos puzekaya str. b. 16.

Molwiede puzekaya str. b. 16.

Mourac doktryna str. b. 56,

Mac Kruley "Aucenyka dla Aucenykandr."
str. b. 56,

Nalinowski, wyprawy geogr. str. b. 58,

Milchoud o programu uaucaanta
geogr. str 60,

29

Margerie E. de i. j. de la Née "Les
formes du terrain" Paris 1888, str 65

Nacháček uerú Feucka str 65,

Nerz uerú Feucka str 65,

Nahrburg stauowishe geografii str 20,
polemiki z poglądow str 25, geogr. fak-
wehor humanistyerna a 7,

N

Markham we lioty ny z wejśiwa-
jazyku charakterem geogr. str 25,
skrajne poglądy a 35,

Mal Adrer Juliusz referent dawa
Gablata w Beruc filozoficzne
str a 9,

Nachstuder idea emograficzna
str a 9,

Handwritten scribbles or marks.


Neander str. 5. " orbis terrarum succinata
explicatio " Gisleben 1583. 30

Newton Isaac str. 7.

Natkowski Sactaw, Historya ogólniej
nauki o ziemi " Drużb. unij. 1907.
str. 18. " Ziemia i człowieka " Warszawa
1901 str 40, zdawno wplywne Kattowicki
42, za nenasze pyżere Geogr. a 29,

Neu Karel Hmuar Lelwela
str 44)

N




Näe de la i 9de Margerite "Les 31
formes du terratu" Paris 1888 n:65


Nansen pomyt adkryeris besyuno na
podstanie cyutery. st. a 34,

Nordenskiöld wyprawo na adkryer
NE passatu a 34,

O
P
R
S
Sch



O
P
R
S
Sch




00
u
5
6
7


33
Oberländer, Der Geographische Unterricht
nach den Grundsätzen der Ritterschen
Schule" Lipsk 1900 Nr 18

Ostroski Alojzy dyktat i z kaptura kaptura, "Polska
Krytyka" Nr. 42,

O
P
R
S
Sch



P
R
S
Sch



Stolowencz ~~str.~~ Prerunek nauki str. 1.
Liczne wydania w XII w. 1, w podręczniku 35
Feybushkiego 30, Krytyka Lellwela 47,
Polybus str. 2, 3, uwarany za historyka,
jako historyk 3,
Gesta Polzi str. 6 "Gertruda"

Puż ocena jego podręczników przez
Grubera str. 23,

Jusch Bequand geology str. 27, kierunki
fizyografii 55,
Geschele jego idee w Kottgajda str 35,
wpór z Lellwela 47, w Southera o geogr.
independentnej 48, na katedrze geogr. w
Lipsku 1871. 57, szkota Holikawa 64,
różnica metody Geschele i Fenchka 65,
Jol Wincenty "Obrary z życia i natury"
Wrocław 1869; 1871, "Zarys podręczny
naukowych po kraju" Wrocław 1878
str 49, "Przewidzka na północne stoki
Karpát" 1851, "Północny wschód Europy
pod względem natury" Wrocław 1851
"Historyczny obraz Polski" Wrocław 1878
str 51, "Ścieżka 52, "Umiejscowienie
geografii ze stanowiska uniwersyteckiego
wykładu" 187. na posiedz. Tow.
naukowego krakowskiego w r 1850, Tom 18
53, o istocie geografii 53; 54, o celach
geografii 55, Jola Timony 56,

P
R
S
Sch

Готтеки, уыпий геогр. нт. б. 58,

Podocki Antoni, Polska literatura 36
współczesna "Warszawa 1911, nr 50,

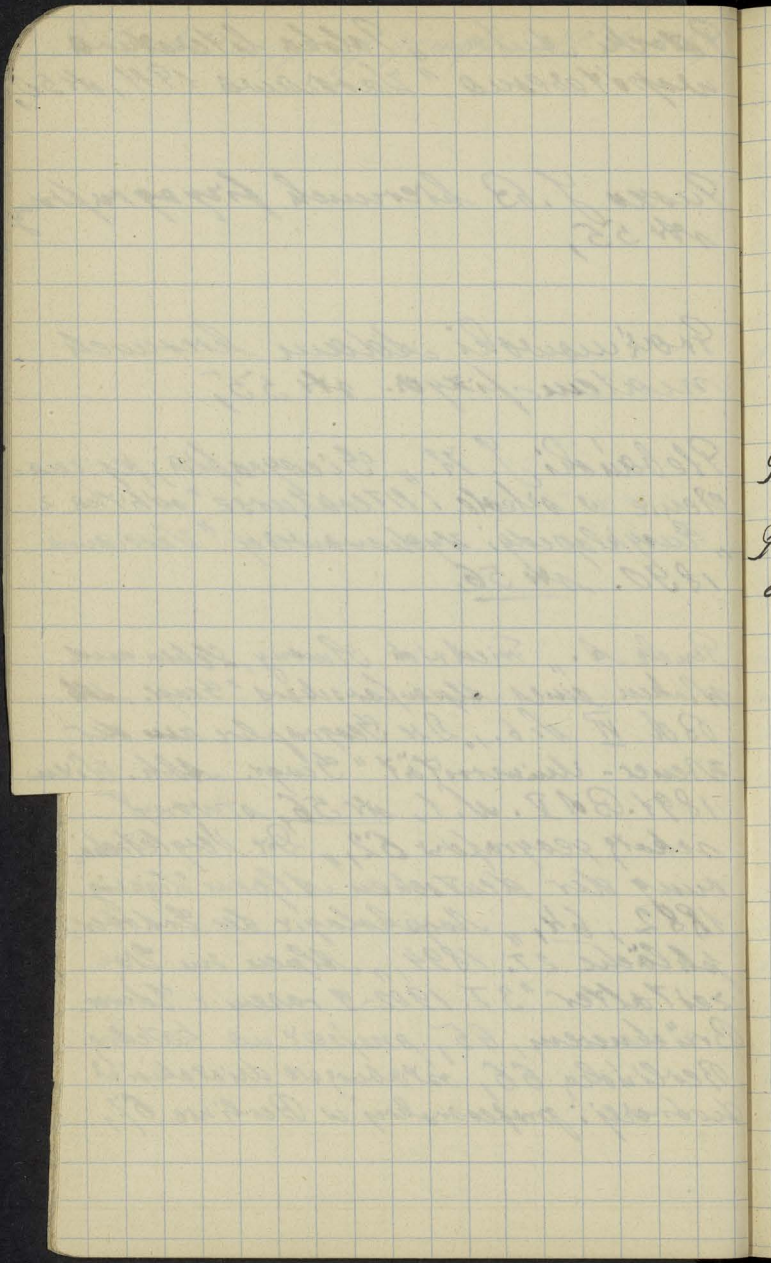
Pusko J. B. kresnach fizyograficzny
nr 55,

Prokumowski Adam kresnach
matem. fizygr. nr 55,

Próbajski J. M. "Gieografija, jej zna-
czenie w szkole i literaturze" odbitka z
"Encyklopedyi wychowawczej" Warszawa
1890. nr 56,

Penck A. "Friedrich Ruyter, Leben und
Wirken eines Alpenforschers" Geogr. Abh.
Bd II Nr 6., "Die Geographie aus der
Wiener-Universität" Geogr. Abh. Wien
1891. Bd II. Nr 1, nr 56, stanowił
sekcję geografów 62, "Die Vergleichende
kunde der deutschen Alpen" Leipzig
1882, 64, "Morphologie der Endober-
flächen 2 T. 1894, "Alpen im Eis-
zeitalter" 3 T. 1902-9 rarem z Edward
Brücknerem, 65, praca na kartach
Berlińskich 66, ostateczna deratowana
dwórce; profesorskiej w Berlinie 67,


R
S
Sch



Przewalski badał Stęgi str 61,

Leutker wprowadził analizę pruj. Bocanego
w dyskusję dydaktyczną str. 618,

R
S
Sch



Rousseau J. J. st. 6, "Quint"
prowana koryzma u wjepe radziunego,

38

Przezyński Gabriel st. 8, "Historia
naturalis curiosa Regni Poloniae"
Laudowicz 1791

Ritter Karol marek w geogr. st. 10.
porównaw z Humbaldtem 13, stauowicka
w geogr. st. 17, 18, "Allgemeine Erdkunde
Berlin 1862. 18," Einleitung zu dem Versuche
einer allgemeinen Erdkunde "Berlin 1818, 19
"Über das historische Element in der geographischen
Wissenschaft" Berlin 1833, 20, "Twarzenie
pojęć geogr. z stauowicka ewolucji historycznej
21, "Kunst Ritters 22, porównaw z Humbal-
dtem 23, "Handbuch von Europa Berlin 1804
Sechs Karten von Europa 1806," Die Erd-
kunde in Verhältniss zur Natur und
zur Geschichte des Menschen, oder
allgemeine vergleichende Geographie
als sichere Grundlage des Studiums
und Unterrichts in physikalischen
und historischen Wissenschaften"
Berlin 1817, "Abhandlungen über
geographische Stellung und horizontale
Ausbreitung der Erdteile" in Reapran.
Berlin. Akad. 1829, "Einleitung zur allge-
meinen vergleichenden Geographie und
Abhandlungen zur Begründung der
Erdkunde" Berlin 1852. st. 23-1.
wytyś w Polce 24, 28, jako uostpeca

R

S

Sch

Richt haffen Ferdynand na katedre
geografii w Bonn 1875, str 58,
"Führer für Forschungsreisende"
Berlin 1886, 64, jeho popisek
Ruska na katedre w Berlíně 66,
rozvára geogr. a stanoviska hranic
sádkilla pych 19 ad, mych nauk
68, idea chorografičeská 29,
významy geogr. výhledy 20,

Reku J. na katedre geografii w ~~Halle~~
Hamburgu 1875 str 58,

Lottzeja 31, odmienne urosadzenie³⁹
patuchy naurowa geogr. i hist. wyposune
43, brak wptaru w Polce 48, j.
Prastawicki „Kartografia dawnej Polski
Warszawa 1846 str. 25

Ratzel system etnograficzny str 38,
„anthropogeographie“ Warszawa
geografii ze stanowiska geografii
sddrzejajeyeh jz od innych nauk
68,

! Ritter Karol pierwszy na katedrze geogr.
w Europie str 49, jego szkaca wstargunwa
za powodem Pola do szkazy polskiej
53, wptaru R. na Pola 54; 55; 56,
urak i prawga 58, jako poprzednik
Poucha na katedrze Berlinskiej. 66,
kierunek geogr. historyczny a 7, wptaru
metodyczny a 10, polgdy R. wyjechał
geogr. na berdroza. a 4,

Report of the U. S. Geological Survey
of 1880, No. 65,

Romer Eugenia myktaia Stenmark
geografierugo - Tatr No. 32,

Stalucian, wypraw geogr. Nr. 6. 58,
Pierowskii, wypraw geogr. Nr. 6. 58,

Wierszule ~~...~~ 48, porównanie
znajomości Polski z Przem 51, zapomnienie
w pot. XIX w. 55,

Szybiński Dawid k. „Atlas dziejowy
czyli nowy sposób do naukania dziej
geografii, krótki, łatwy, wydoskonalony
Warszawa 1772, str 30,

Starczyński Fr. „Geografia czyli opisane
naturalne, historyczne y polityczne
kraiew, narodow z dotychczasem
geografii astronomicznej” TI-III
1790-94, str 30, j 31

Peters „Europa. Eine allgemeine Landes-
Runde” 1894, str. 35,

Guess Edward poprzedził puzera potopu
Kotha taj str 35, o rachach eustatycznych
rych 37, „Antike der Erde” 37,

Sawicki uceu Paula str. 65,

Sawicki o geografii średniowiecznej
u Gu'thera str 48,

Pieper uceu Paula str 65,

Sch

Arabo ornawy adzbuoto geografii
w jej metodzie a tak w przedmowie
badania str. 68, idea, reglamentacja
a 19, ^{suarcu} geograf. kraju radziwego b. 45,

Japan idea chorograficzna str. 49,
wymowa geograf. ogólniej a 20,
geografia fizyczna a 23,

Speke badania w dziedzinie, prisma
wiktoria str. a 33,

Sweu Hedru badania str. str. 1,

Simon Fryderyk piórkowy wa roryre
Dachsteinle Nr 49, ~~4~~ ⁴² ~~mit kursu uniw.~~
Naturwissenschaftliche Erdkunde, umfassend
die Elemente der mathem. Geogr., Ornygraphie
Hydrogr.

Siadaechi Jan zapowiadawc capel.
XIX w Nr. 55,

Simon Fryderyk piórkowy uniw. r.
„Naturwissenschaftliche Erdkunde
umfassend die Elemente der mathemat.
Geographie, Ornygraphie, Hydrographie,
Pflanzen- und Tiergeographie, Geologie,
unter steter Berücksichtigung der
wechselseitigen Beziehungen der verschie-
denen physischen Erscheinungen und
Verhältnisse auf dem Erdkörper“
Nr 56,

Spencer klasyfikacya nauk Nr 1 a.

Sch

Salisbury "Gleyisography London
1907 str a 20, geogr. p. 23,

Scott "Keltre u. w. w. geogr. str. 29,

Sanson "projektya str. b. 16,

Sydow-Wagner atlas str. b. 17,


23,

Scheidt Bekannte, cyklat rekaps Kattglof
"Rorbidr Bryggeruy" No 42,


43

29e

Sch




St
T
U
V
W



Faint, illegible handwriting at the top of the page.

Faint, illegible handwriting in the middle of the page.

St
T
U
V
W



Kudat Bernhard Nr. 2a, Lehrbuch 46
der physikalischen Geographie und
Geologie " Bern, Schur, Leipzig 1844-47
27.

Kretzki, wyprawy geogr. Nr. 6. 58,

St


T


U

V

W

X





Tycho de Brahe w podręczniku 48
Szybińskiego str. 30,

Tapienard system antropologiczny
str. 38,

Tarr geogr. pryncypia str. 23,

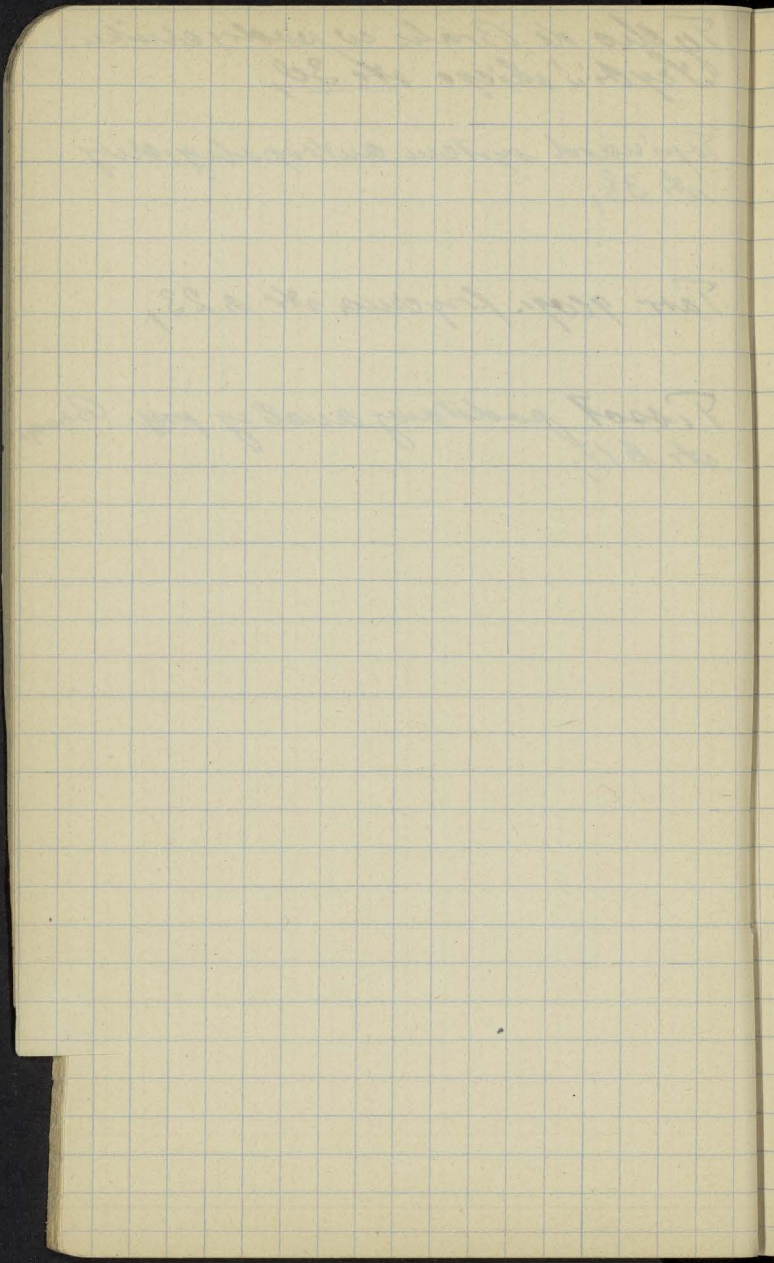
Tissot podstawy analizy prof. B. Kucyński
str. 617,


T


U

V

W








Verbański A. Z. Hämmerer dret 51
Hämmerer und j. polski st. 28,



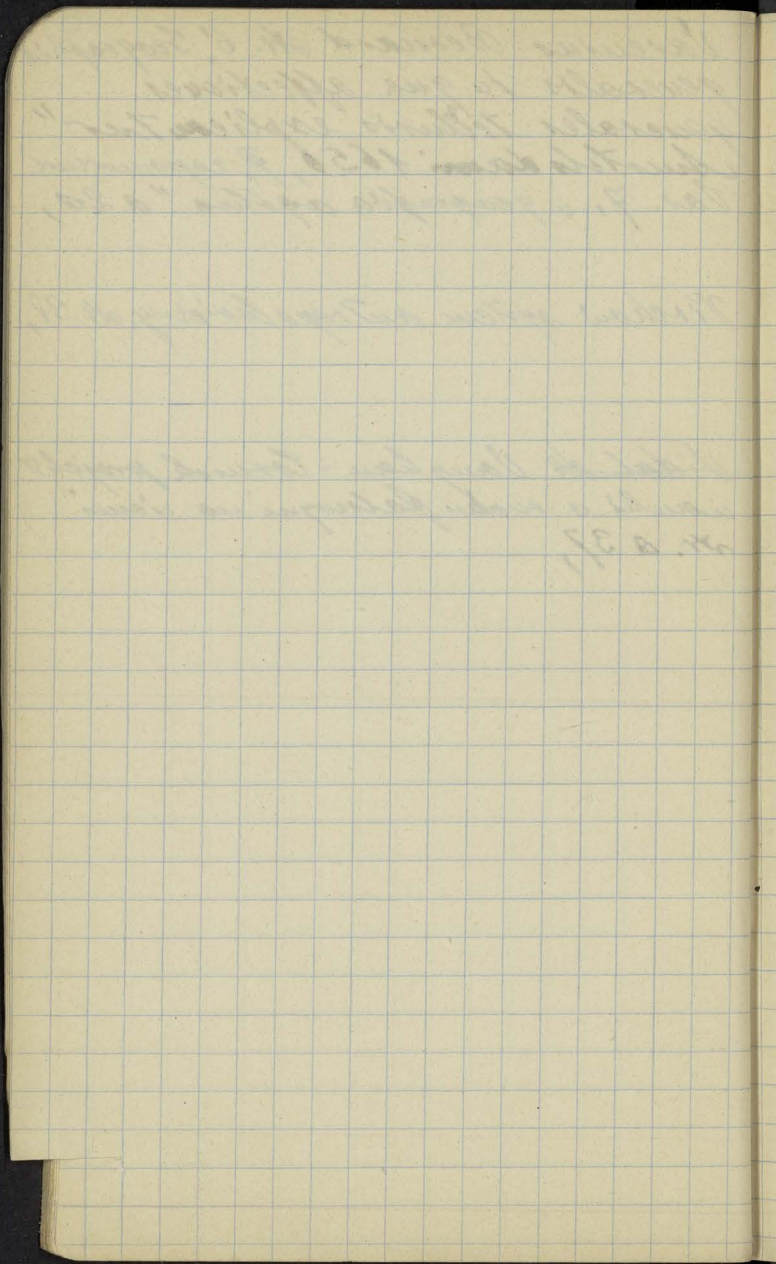


Varenius Bernardi Nr. 6⁵² "Geographia
generalis in qua affectiones
generales telluris explicantur"
Amstelredami 1650, 7, repraesentatur
Var. 7, "geographia generalis" a 20,


Virechow system antropologii Nr. 38,


Vidal de la Blache - Corsica projekt
wzrostu i rozwoju na ziemi
Nr. a 37,











Wrotnowski prace kartograficzne str 26,
55

Wyrwicz "Geografia powszechna classes
"Terminy" 1768 str. 30,


Waruka Gustaw, "Zasady i cele
zadania na polu geografii" Poznan
1878, str 44, 45, 46, 47,

Wuttke uwagi dla Siewelsa str 47,

Wagner Henryk na katedrze geografii w
Krakowie 1875, str 58, geogr. praca 23,


Wundt E. zalozna geogr. do nauk
przyrodniczych opisywanych str 24, 25,


Wallace na jego przyklad powstaje w Holm
str 24,




Wilson " *Ameryka alla Amerykandi*
str. 656,

56







⁽¹²⁾
Lejner Ludwik Fikowski drzew
Humboldt na j. polski str. 28,
Kierunek fizyograficzny 56,

59

Loudon, Allgemeine Natur-
kunde 1901 str. 47,

Laplace, exp. de geogr. str. 6. 58,

[Faint, illegible handwriting at the top of the page]

[Faint, illegible handwriting in the middle section of the page]

[Faint, illegible handwriting in the lower middle section of the page]

